



## АДМИНИСТРАЦИЯ КУРСКОЙ ОБЛАСТИ

### КОМИТЕТ ПО ОХРАНЕ ОБЪЕКТОВ КУЛЬТУРНОГО НАСЛЕДИЯ КУРСКОЙ ОБЛАСТИ

#### П Р И К А З

от 02.12.2021

№ 011-08/593

г. Курск

**Об утверждении границ и режима использования территории  
объекта культурного наследия регионального значения  
«Дом Гладкова», 1890 г., расположенного по адресу:  
Курская область, город Курск, ул. Горького, дом 15**

В соответствии с Федеральным законом от 25 июня 2002 г. № 73-ФЗ «Об объектах культурного наследия (памятниках истории и культуры) народов Российской Федерации», Законом Курской области от 29 декабря 2005 г. № 120-ЗКО «Об объектах культурного наследия Курской области», пунктом 3.10 Положения о комитете по охране объектов культурного наследия Курской области, утвержденного постановлением Губернатора Курской области от 15.09.2020 № 274-пг, ПРИКАЗЫВАЮ:

1. Утвердить:

границы территории объекта культурного наследия регионального значения «Дом Гладкова», 1890 г., расположенного по адресу: Курская область, город Курск, ул. Горького, дом 15, согласно приложению № 1 к настоящему приказу;

режим использования территории объекта культурного наследия регионального значения «Дом Гладкова», 1890 г., расположенного по адресу: Курская область, город Курск, ул. Горького, дом 15, согласно приложению № 2 к настоящему приказу.

2. Контроль за исполнением настоящего приказа возложить на начальника отдела разрешительной документации и учета объектов культурного наследия комитета по охране объектов культурного наследия Курской области А.И. Куткову.

И.о. председателя комитета

Е.Д. Барыбина

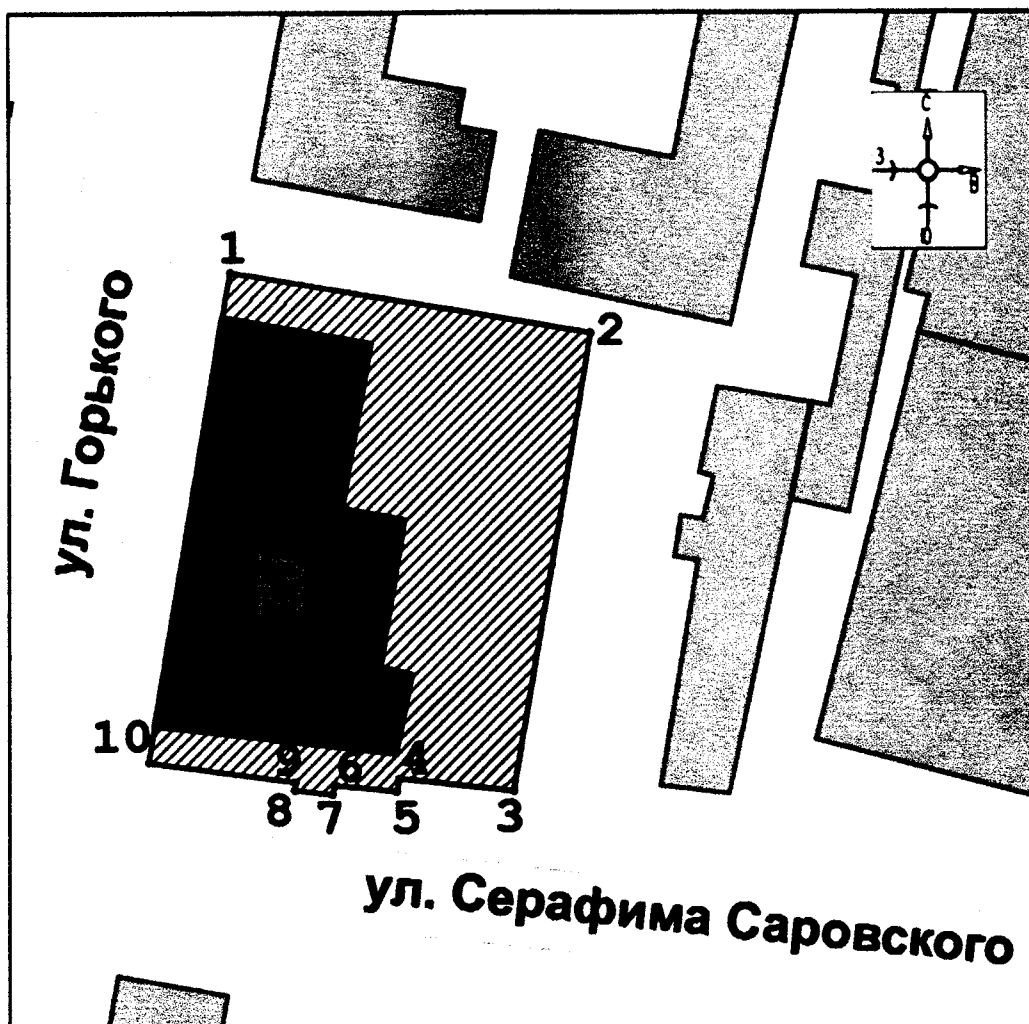
Приложение № 1  
к приказу комитета по охране  
объектов культурного наследия  
Курской области

от 02.12.2024 № 01.1-08/593

**Границы территории  
объекта культурного наследия регионального значения  
«Дом Гладкова», 1890 г., расположенного по адресу:  
Курская область, город Курск, ул. Горького, дом 15**




Прохождение границы		Описание прохождения границы
от точки	до точки	
1	2	На восток – 30 м;
2	3	На юг – 39,29 м;
3	4	На запад – 9,75 м;
4	5	На юг – 1,12 м;
5	6	На запад – 5,33 м;
6	7	На юг – 0,82 м;
7	8	На запад – 3,23 м;
8	9	На север – 0,71 м;
9	10	На запад – 12,51 м;
10	1	На север в исходную точку – 42,09 м.

**Карта (схема) границ территории  
объекта культурного наследия регионального значения  
«Дом Гладкова», 1890 г., расположенного по адресу:  
Курская область, город Курск, ул. Горького, дом 15**



**Масштаб 1: 500**

**Используемые условные знаки и обозначения:**

-  - объект культурного наследия
-  - границы территории объекта культурного наследия
-  - обозначение характерной (поворотной) точки

Приложение к границам территории  
 объекта культурного наследия  
 регионального значения «Дом  
 Гладкова», 1890 г., расположенного  
 по адресу: Курская область, город  
 Курск, ул. Горького, дом 15

**Координаты характерных (поворотных) точек границ территории  
 объекта культурного наследия регионального значения  
 «Дом Гладкова», 1890 г., расположенного по адресу:  
 Курская область, город Курск, ул. Горького, дом 15**

Сведения о местоположении границ объекта			
Координаты характерных (поворотных) точек в системе координат МСК-46			
Метод определения координат – метод спутниковых геодезических измерений (определений)			
Средняя квадратическая погрешность положения характерной точки (Mt), м = 0,10			
Сведения о характерных точках границ объекта			
Обозначение характерных точек границ	Координаты, м		Описание закрепления точки
	X	Y	
1	421120,79	1299325,94	-
2	421115,64	1299356,44	-
3	421076,90	1299349,90	-
4	421077,93	1299340,20	-
5	421076,83	1299340,00	-
6	421077,39	1299334,70	-
7	421076,59	1299334,51	-
8	421076,97	1299331,30	-
9	421077,67	1299331,40	-
10	421079,28	1299318,99	-
1	421120,79	1299325,94	-

Приложение № 2  
к приказу комитета по охране  
объектов культурного наследия  
Курской области  
от 02.12.2021 № 611-08/593

**Режим использования территории  
объекта культурного наследия регионального значения  
«Дом Гладкова», 1890 г., расположенного по адресу:  
Курская область, город Курск, ул. Горького, дом 15**

На территории объекта культурного наследия

**разрешается:**

проведение работ по сохранению объекта культурного наследия или его отдельных элементов;

проведение работ по озеленению и благоустройству территории, производимых, в том числе с применением методов реставрации, направленных на формирование наиболее близкого к историческому восприятию объекта культурного наследия;

прокладка, реконструкция, ремонт дорог и элементов их обустройства, а также подземных инженерных коммуникаций и сооружений, не нарушающих целостность объекта культурного наследия и не создающих угрозы его повреждения, разрушения или уничтожения, угрозы пожара;

ведение хозяйственной деятельности, не противоречащей требованиям обеспечения сохранности объекта культурного наследия и позволяющей обеспечить функционирование объекта культурного наследия в современных условиях;

доступность объекта культурного наследия в целях его экспонирования, сохранения его традиционного визуального восприятия;  
реализация мер пожарной и экологической безопасности;

**запрещается:**

строительство объектов капитального строительства;

хозяйственная деятельность, ведущая к разрушению, искажению внешнего облика объекта культурного наследия, нарушающая его целостность и создающая угрозу его повреждения, разрушения или уничтожения;

искажение характеристик историко-культурного ландшафта, композиционно связанного с объектом культурного наследия;

вырубка деревьев, за исключением санитарных рубок; уничтожение травяного покрова;

установка на фасадах, крыше объекта культурного наследия кондиционеров, телеантенн, тарелок спутниковой связи, а также других средств технического обеспечения;

прокладка наземных и воздушных инженерных коммуникаций, кроме временных, необходимых для проведения работ по сохранению объекта культурного наследия;

размещение любых рекламных конструкций на объекте культурного наследия и его территории;

создание разрушающих вибрационных нагрузок динамическим воздействием на грунты в зоне их взаимодействия с объектом культурного наследия;

размещение временных построек, не связанных с проведением работ по сохранению объекта культурного наследия.