

АКТ
государственной историко-культурной экспертизы
в целях обоснования целесообразности включения
в Единый государственный реестр объектов культурного наследия
(памятников истории и культуры) народов Российской Федерации
выявленного объекта культурного наследия «Могила священника
И. Ковалевского», 1911 г., расположенного по адресу: Курская область,
г. Курск, Никитское кладбище

Дата начала проведения экспертизы: 29 декабря 2022 года.

Дата окончания проведения экспертизы: 07 февраля 2023 года.

Место проведения экспертизы: Курская область, г. Курск, г. Москва.

Заказчик экспертизы: областное бюджетное учреждение культуры «Инспекция по охране и использованию объектов культурного наследия (памятников истории и культуры) Курской области», 305000, Курская область, г. Курск, Красная площадь, д. 6, ИНН: 4632043341, КПП: 463201001.

Сведения об организации, проводившей экспертизу: общество с ограниченной ответственностью «Мастерская архитектуры и градостроительства», 305025, Курская область, г. Курск, проезд Магистральный, д. 24 г, офис 12, ИНН 4632291545, КПП 463201001.

Сведения об эксперте:

Фамилия, имя и отчество	Федосеева Елена Михайловна
Образование	Высшее
Специальность	Инженер
Учёная степень (звание)	-
Стаж работы	12 лет
Место работы, должность	г. Москва, эксперт по проведению государственной историко-культурной экспертизы
Реквизиты решения Министерства культуры Российской Федерации по аттестации эксперта на проведение экспертизы с указанием объектов экспертизы	Приказ Министерства культуры Российской Федерации от 04.02.2021 № 142. Объекты экспертизы: - выявленные объекты культурного наследия в целях обоснования целесообразности включения данных объектов в реестр; - документы, обосновывающие включение объектов культурного наследия в реестр; - документы, обосновывающие исключение объектов культурного

Эксперт Федосеева Елена Михайловна

07 февраля 2023 года

	наследия из реестра; - проекты зон охраны объекта культурного наследия.
--	--

Информация об ответственности эксперта за достоверность сведений, изложенных в заключении, в соответствии с законодательством Российской Федерации:

Государственный эксперт по проведению государственной историко-культурной экспертизы Федосеева Елена Михайловна, организация, проводившая экспертизу ООО «Мастерская архитектуры и градостроительства», несут ответственность за соблюдение принципов проведения государственной историко-культурной экспертизы, установленных статьей 29 Федерального закона от 25.06.2002 № 73-ФЗ «Об объектах культурного наследия (памятниках истории и культуры) народов Российской Федерации», Положением о государственной историко-культурной экспертизе, утвержденным постановлением Правительства Российской Федерации от 15.07.2009 № 569 с изменениями и дополнениями, и за достоверность сведений, изложенных в настоящем заключении экспертизы.

Экспертом при подписании акта государственной историко-культурной экспертизы, выполненного на электронном носителе в формате переносимого документа (PDF), обеспечена конфиденциальность ключа усиленной квалифицированной электронной подписи.

Объект экспертизы:

Выявленный объект культурного наследия «Могила священника И. Ковалевского», 1911 г., расположенный по адресу: Курская область, г. Курск, Никитское кладбище (далее – Объект).

Документы, обосновывающие включение Объекта в Единый государственный реестр объектов культурного наследия (памятников истории и культуры) народов Российской Федерации.

Цель экспертизы:

Обоснование целесообразности включения Объекта в Единый государственный реестр объектов культурного наследия (памятников истории и культуры) народов Российской Федерации (далее – Реестр) в качестве объекта культурного наследия, определение категории его историко-культурного значения.

Перечень документов, представленных Заявителем (Заказчиком) для проведения экспертизы:

1. Копия списка вновь выявленных объектов, представляющих историческую, научную, художественную или иную культурную ценность, утвержденный председателем комитета по культуре и искусству администрации области П.И. Надеиным 16.01.1995.

2. Копия постановления губернатора Курской области от 15.03.1997 № 371 «Об отнесении к памятникам местного значения Никитского кладбища г. Курска».

3. Копия приказа Министерства культуры Российской Федерации от 29.11.2016 № 58182-р «О регистрации объекта культурного наследия регионального значения «Никитское кладбище г. Курска», XVIII-XX вв. (Курская область) в едином государственном реестре объектов культурного наследия (памятников истории и культуры) народов Российской Федерации».

4. Копия приказа Комитета по охране объектов культурного наследия Курской области от 18.10.2022 № 05.4-08/1157 «Об утверждении границ и режима использования территории объекта культурного наследия регионального значения «Никитское кладбище г. Курска», XVIII-XX вв., расположенного по адресу: Курская область, г. Курск, ул. К. Маркса, д. 48».

5. Копия научного описания Никитского кладбища г. Курска (Ю.А. Бугров).

6. Копия акта проведения осмотра выявленного объекта культурного наследия «Могила священника И. Ковалевского, 1911 г.», расположенного по адресу: Курская область, г. Курск, Никитское кладбище от 17.01.2023 № 24.

7. Копия технического паспорта на Московское; Офицерское кладбище, расположенное по ул. К. Маркса № 48 в г. Курске, находящееся в ведении Городского коммунального хозяйства.

8. Копия выписки из Единого государственного реестра недвижимости об объекте недвижимости (земельный участок) от 27.09.2022 № КУВИ-001/2022-169097143.

9. Копия письма ОБУК «Инспекция по охране объектов культурного наследия Курской области» от 03.02.2023 № 99 о предоставлении информации.

Сведения об обстоятельствах, повлиявших на процесс проведения и результаты экспертизы:

Обстоятельства, повлиявшие на процесс проведения и результаты проведения экспертизы, отсутствуют.

Эксперт не имеет родственных связей с заказчиком (его должностным лицом или работником) (дети, супруги и родители, полнородные и

Эксперт Федосеева Елена Михайловна

07 февраля 2023 года

неполнородные братья и сестры (племянники и племянницы), двоюродные братья и сестры, полнородные и неполнородные братья и сестры родителей заказчика (его должностного лица или работника) (дяди и тети)); не состоит в трудовых отношениях с заказчиком; не имеет долговых или иных имущественных обязательств перед заказчиком (его должностным лицом или работником), а также заказчик (его должностное лицо или работник) не имеет долговых или иных имущественных обязательств перед экспертом; не владеет ценными бумагами акциями (долями участия, паями в уставных (складочных) капиталах) заказчика; не заинтересован в результатах исследований либо решении, вытекающем из настоящего заключения экспертизы, с целью получения выгоды в виде денег, ценностей, иного имущества, услуг имущественного характера или имущественных прав для себя или третьих лиц.

Сведения о проведенных исследованиях с указанием примененных методов, объема и характера выполненных работ и их результатов:

Настоящий Акт государственной историко-культурной экспертизы составлен в соответствии с Федеральным законом от 25.06.2002 № 73-ФЗ «Об объектах культурного наследия (памятниках истории и культуры) народов Российской Федерации, Положением о государственной историко-культурной экспертизе, утвержденным постановлением Правительства Российской Федерации от 15.07.2009 № 569.

Экспертиза проводится на основании контракта от 29.12.2022 № 45.

При проведении государственной историко-культурной экспертизы экспертом проведены:

- комплексный анализ представленных заявителем (заказчиком) ОБУК «Инспекция по охране объектов культурного наследия Курской области» документов по Объекту, подлежащему настоящей экспертизе;

- изучение нормативной базы;

- натурное обследование с осуществлением фотофиксации Объекта в январе 2023 г., окружающей его застройки и градостроительной ситуации с целью исследования данных о его состоянии на момент проведения государственной историко-культурной экспертизы, а также визуализации планировочной структуры района и среды расположения Объекта;

- историко-архивные, библиографические исследования с целью выявления материалов, содержащих сведения по истории освоения и развития исследуемой территории расположения Объекта, истории создания и строительства Объекта;

- историко-архивные, библиографические исследования с целью выявления сведений об исторической планировочной структуре района расположения Объекта и их анализ, исследование картографических материалов с составлением исторической иконографии;

- историко-архитектурные исследования с целью изучения и анализа сведений об историческом облике Объекта, его архитектурно-художественной ценности;

- анализ всего комплекса данных (документов, материалов, информации) по Объекту, изучение дополнительных документов и материалов, собранных и полученных при проведении экспертизы.

Указанные историко-культурные исследования проведены в объёме, необходимом для принятия решения в рамках государственной историко-культурной экспертизы, и оформлены в виде акта государственной историко-культурной экспертизы. В процессе экспертизы выполнен анализ проектных и научно-исследовательских материалов и иных материалов, содержащих информацию об истории развития рассматриваемого объекта, ценности рассматриваемого объекта с точки зрения истории, архитектуры, градостроительства, искусства, науки и техники, эстетики, социальной культуры. Исследования проведены с применением методов натурного, историко-архивного, историко-архитектурного и историко-градостроительного анализов.

Результаты аналитических исследований материалов и документов, проведенных в соответствии с требованиями Федерального закона от 25.06.2002 № 73-ФЗ «Об объектах культурного наследия (памятниках истории и культуры) народов Российской Федерации» и постановления Правительства Российской Федерации от 15.07.2009 № 569, позволили эксперту сделать обоснованный вывод.

Факты и сведения, выявленные и установленные в результате проведенных исследований:

В процессе экспертизы проанализированы имеющиеся по Объекту документы, которыми располагает Заказчик экспертизы, изучены дополнительные документы и материалы, собранные и полученные при проведении экспертизы, в том числе из: Комитета по охране объектов культурного наследия Курской области, областного казенного учреждения «Государственный архив Курской области» (ОКУ «Госархив Курской области»), фондов Государственного каталога музейного фонда Российской Федерации.

По результатам запросов в областное бюджетное учреждение культуры

«Инспекция по охране и использованию объектов культурного наследия (памятников истории и культуры) Курской области» получен ответ от 03.02.2023 № 99 о направлении имеющихся материалов и документов (в том числе учетных) в отношении Объекта.

По результатам запроса в ОКУ «Госархив Курской области» получен ответ от 06.02.2023 № 07-12/42-2023/Т о направлении архивной справки в отношении выявленного объекта культурного наследия «Могила священника И. Ковалевского», 1911 г.

Общие сведения об Объекте. Исследование правоустанавливающих документов по Объекту. Архивные исследования:

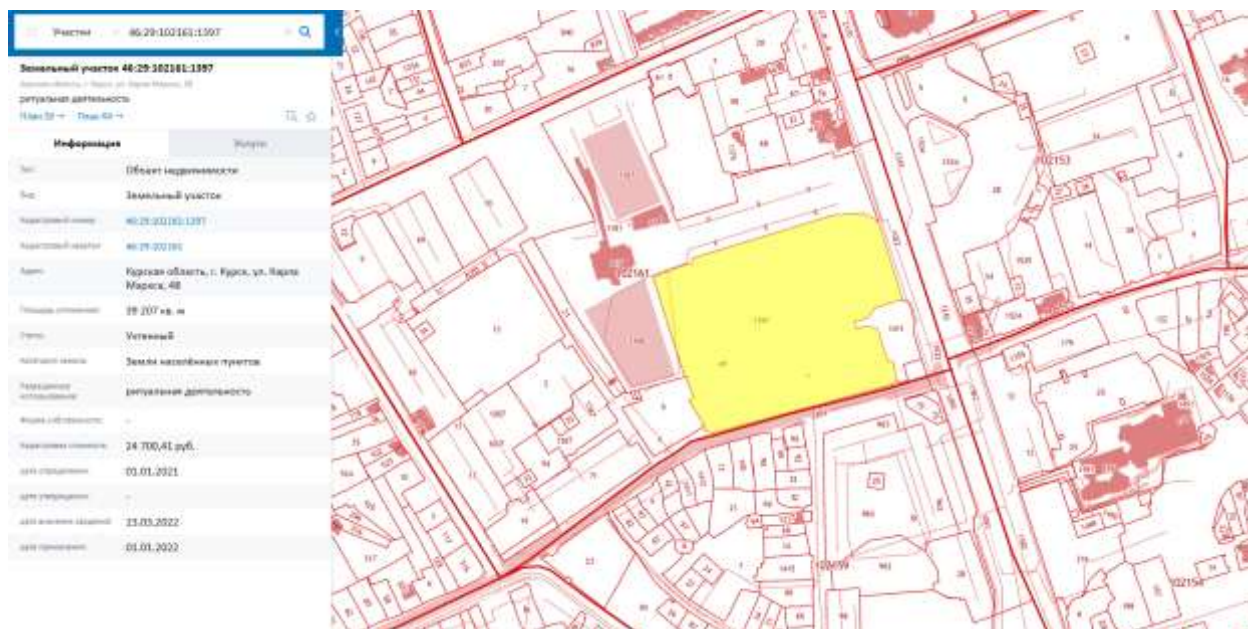
Объект под номером 53 включен в Список вновь выявленных объектов, представляющих историческую, научную, художественную или иную культурную ценность, утвержденный председателем комитета по культуре и искусству администрации области П.И. Надеиным 16.01.1995.

Согласно данному документу, вид Объекта и общая видовая принадлежность Объекта не указаны.

Учетная карта и паспорт на Объект отсутствуют.

Предмет охраны, границы территории в отношении Объекта в установленном порядке не утверждены.

Охранное обязательство в отношении Объекта не утверждено.



Сведения о кадастровом участке, на котором расположен Объект (по данным Публичной кадастровой карты <https://pkk5.rosreestr.ru>)

Согласно данным Росреестра, земельный участок по адресу: Курская область, г. Курск, ул. Карла Маркса, 48, на котором расположен Объект, стоит

на государственном учете с кадастровым номером: 46:29:102161:1397 в кадастровом квартале 46:29:102161. Категория земель: земли населённых пунктов. Разрешенное использование: ритуальная деятельность. Уточненная площадь: 39 207 кв. м.

Согласно выписке из Единого государственного реестра недвижимости об объекте недвижимости (земельный участок) от 27.09.2022 № КУВИ-001/2022-169097143 на земельный участок с кадастровым номером 46:29:102161:1397, площадь земельного участка – 39207 кв. м, вид разрешенного использования территории – ритуальная деятельность. В пределах данного земельного участка расположены объекты недвижимости с кадастровыми номерами: 46:29:102161:1108, 46:29:102161:1190, 46:29:000000:3829.

Исследуемый Объект расположен на территории Никитского кладбища города Курска.

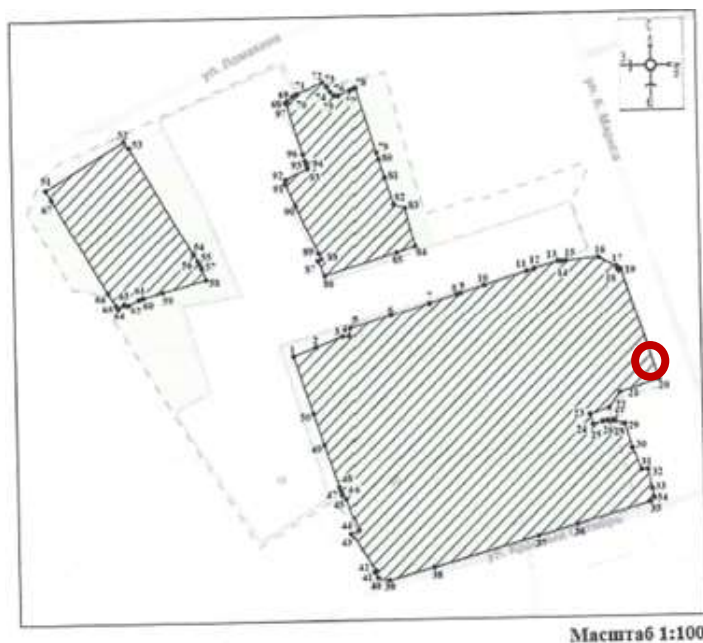
В 1983 году Городским бюро технической инвентаризации разработан Технический паспорт на Московское; Офицерское кладбище, расположенное по ул. К. Маркса № 48 в г. Курске, находящееся в ведении Городского коммунального хозяйства.

Согласно общим сведениям, кладбище заложено до 1917 года, общая площадь кладбища 101 042 кв. м, площадь и число кварталов (участков) захоронения: 34 039 / 67, количество могил знатных людей – 5, братских могил – 14, памятников – 5. В пределах территории кладбища расположена церковь, дорожки – бетонные плиты (4543 кв. м), гранитное покрытие (1469 кв. м), асфальтовое покрытие (16 871 кв. м). Со стороны ул. Ломакина и ул. Красный Октябрь установлена металлическая решетка (366 п. м), с остальных сторон – кирпичная стена (516,8 п. м).



Никитское кладбище г. Курска поставлено на государственную охрану в 1997 году постановлением губернатора Курской области от 15.03.1997 № 371 «Об отнесении к памятникам местного значения Никитского кладбища г. Курска». Эти же постановлением утверждена охранный зона Никитского кладбища г. Курска. Приказом Министерства культуры Российской Федерации от 29.11.2016 № 58182-р Никитское кладбище зарегистрировано в едином государственном реестре объектов культурного наследия (памятников истории и культуры) народов Российской Федерации как объект культурного наследия регионального значения «Никитское кладбище г. Курска», XVIII-XX вв., Курская область, г. Курск, ул. К. Маркса, д. 48, номер в Реестре 461610556930005.

Приказом Комитета по охране объектов культурного наследия Курской области от 18.10.2022 № 05.4-08/1157 «Об утверждении границ и режима

использования территории объекта культурного наследия регионального значения «Никитское кладбище г. Курска», XVIII-XX вв., расположенного по адресу: Курская область, г. Курск, ул. К. Маркса, д. 48» утверждены границы территории и режимы использования территории объекта культурного наследия регионального значения «Никитское кладбище г. Курска», XVIII-XX вв., Курская область, г. Курск, ул. К. Маркса, д. 48.



Используемые условные знаки и обозначения:

-  - границы территории объекта культурного наследия
-  - обозначение характерной (поворотной) точки

Карта (схема) границ территории объекта культурного наследия регионального значения «Никитское кладбище г. Курска», XVIII-XX вв., расположенного по адресу: Курская область, г. Курск, ул. К. Маркса, д. 48 (Приказ Комитета по охране объектов культурного наследия Курской области от 18.10.2022 № 05.4-08/1157)

В границах территории объекта культурного наследия регионального значения «Никитское кладбище г. Курска», XVIII-XX вв., расположенного по адресу: Курская область, г. Курск, ул. К. Маркса, д. 48 **разрешается:**

- проведение работ по сохранению объекта культурного наследия или его отдельных элементов;

- проведение работ по озеленению и благоустройству территории, проводимых, в том числе с применением методов реставрации, направленных на формирование наиболее близкого к историческому восприятия объекта культурного наследия;

- ведение хозяйственной деятельности, не противоречащей требованиям

обеспечения сохранности объекта культурного наследия и позволяющей обеспечить функционирование объекта культурного наследия в современных условиях;

- доступность объекта культурного наследия в целях его экспонирования, сохранения его традиционного визуального восприятия;

- реализация мер пожарной и экологической безопасности;

запрещается:

- строительство объектов капитального строительства;

- хозяйственная деятельность, ведущая к разрушению, искажению внешнего облика объекта культурного наследия, нарушающая его целостность и создающая угрозу его повреждения, разрушения или уничтожения;

- искажение характеристик историко-культурного ландшафта, композиционно связанного с объектом культурного наследия;

- вырубка деревьев, за исключением санитарных вырубок; уничтожение травяного покрова;

- размещение любых рекламных конструкций;

- создание разрушающих вибрационных нагрузок динамическим воздействием на грунты в зоне их взаимодействия с объектом культурного наследия;

- размещение временных построек, не связанных с проведением работ по сохранению объекта культурного наследия.

На Схематическом плане Никитского кладбища в г. Курске (приложение к постановлению губернатора Курской области от 15.03.1997 № 371) «Могила священника И. Ковалевского», 1911 г. (Курская область, г. Курск, Никитское кладбище) указана в квартале М под номером 2.

Краткие исторические сведения о развитии территории расположения Объекта, историко-градостроительные исследования:

Возникновение и существование исследуемого Объекта неразрывно связаны с развитием Никитского кладбища города Курска. В результате историко-градостроительных исследований было определено, что историческая территория, в пределах которой расположен Объект, ограничена улицей Ломакина – с севера, улицей Карла Маркса – с востока, улицей – Красный Октябрь – с юга и проулком, проходящим вдоль западной границы Никитского кладбища – с запада.

Улица Ломакина была запроектирована в 1948 г. в качестве переулка и изначально называлась переулком Карла Маркса. Современное наименование улице было присвоено 27 июля 1973 г. в честь Героя Советского Союза Алексея Максимовича Ломакина (1897-1943), уроженца деревни Дьяконово

(Октябрьский район Курской области), погибшего в бою во время Курской битвы. Улица Карла Маркса до 1918 г. называлась улицей Шоссейной. По некоторым данным в период с 1905 г. по 1918 г. улица носила название Первой Шоссейной, а ее участок, находящийся к северу от улицы Никитской, до 1918 г. носил название улицы Романовской. Улице Красный Октябрь современное наименование было присвоено до 1935 г. (или в 1935 г.), однако утверждено оно было только 11 февраля 1940 г. В состав улицы Красный Октябрь были включены: улица Моздровка (она же Моздраевка), проходившая от улицы 1-й Пушкарной вниз на запад, к реке Кур; улица Кладбищенская, проходившая от улицы Межевой до улицы 1-й Пушкарной; улица Слободская, проходившая от улицы Межевой до улицы Карла Маркса. По другим данным, улица Кладбищенская, носившая данное название по 1935 г., проходила от улицы 1-й Пушкарной до улицы Карла Маркса, в 1935-1939 гг. улица Кладбищенская называлась Слободской улицей и только в 1939 г. эта улица была включена в состав улицы Красный Октябрь¹.

Предыстория исследуемой территории (до XVIII в.)

Первые упоминания о Курске в письменных исторических источниках датируются XI в. (1032 г., 1035 г. и 1095 г.)². Название города неразрывно связано с соответствующим гидронимом – названием реки Кур. Уже в XI в. Курск являлся большим и культурно развитым городом своего времени. Во второй половине XIV в. курская земля вошла в состав Великого княжества Литовского. К литовскому периоду существования Курска относится наименьшее количество как письменных, так и археологических источников³.

В 1508 г. Курск был закреплен за Российским государством, но практически до самого конца XVI в. оставался пограничным городом. В конце XVI в. по указу царя Федора Ивановича в городе была построена новая крепость – дубовый острог, размещенный у слияния Кура и Тускари; обустройство крепости привело к ускорению роста населения города и края. В начале XVII в. в Курске поселяются стрельцы, казаки, пушкарники и иные служилые люди, основываются городские слободы. По состоянию на 1650 г. в Курске насчитывалось 302 посадских двора, где жили ремесленники и торговцы⁴.

¹ Улицы Курска [Электронный ресурс]. Курск, 2002-2023. URL: <http://old-kursk.ru/strit/strit-arh.html> (дата обращения: 19.01.2023); Старые названия улиц [Электронный ресурс]. Курск, 2002-2023. URL: <http://old-kursk.ru/strit/strit.html> (дата обращения: 19.01.2023)

² Большая советская энциклопедия. Т. 14: Куна – Ломами. М., 1973. С. 41.

³ Курский край. Научно-популярная серия в 20 томах. Т. 4. История города от Средневековья к Новому времени: X-XVII вв. С. 11-32, 201-205.

⁴ Курск (путеводитель по историческим и памятным местам). 1962. Введение. Курск от основания до середины XIX века [Электронный ресурс]. Курск, 2023. URL: <http://www.oldkursk.ru/1962-preface-1.html> (дата обращения: 19.01.2023)

Со второй половины XVII в. Курск утратил положение порубежного города и военного форпоста. Продолжилось разрастание города с интенсивным заселением слобод: Стрелецкой, Казацкой и Пушкарской. Застройка Казацкой и Пушкарской слобод велась по возвышенности, разделяющей долины Тускари и Кура, и вдоль ведущих за город дорог, а Стрелецкая слобода выросла на левом (восточном) берегу Тускари, напротив острога. В городе во второй половине XVII в. было начато каменное строительство. Однако и по состоянию на последнюю четверть XVIII в. Курске существенно преобладала деревянная застройка⁵.

Формирование регулярной застройки Курска и возникновение Никитского кладбища (XVIII – первая половина XIX вв.)

В 1722 г. картографом Михаилом Золотиловым был создан «Абрис города Курска» – один из наиболее ранних курских градостроительных документов, дошедших до настоящего времени. Анализ данного источника позволяет утверждать, что в первой половине XVIII в. центр города застраивался по заранее составленному плану, а Курская крепость того периода «имела компактное планировочное решение и располагалась на плато у слияния рек Тускари и Кура»⁶.

В 1780 г. (либо в 1779 г.) Курск стал центром новообразованного Курского наместничества, а с 1797 г. – Курской губернии⁷. В 1780 г. было произведено первое «генеральное межевание» Курска, за которым последовала реконструкция города по регулярному плану. Масштаб произведенных градостроительных изменений становится очевиден при сравнении «Плана в настоящем положении Губернского Города Курска» (оригинал хранится в РГИА ф. 1293, оп. 168, д. 5), датированного 1781-1782 гг. и отражающего состояние города до перепланировки, с теми планами последней четверти XVIII – первой половины XIX вв., которые были начерчены уже в соответствии с проведенными градостроительными изменениями⁸. Вплоть до перепланировки последней четверти XVIII в. застройка Курска велась хаотично: городские кварталы разнообразных форм делились на отдельные участки-владения величиной от 600 кв. м до 1500 кв. м, а границы данных владений зачастую имели неправильные очертания⁹.

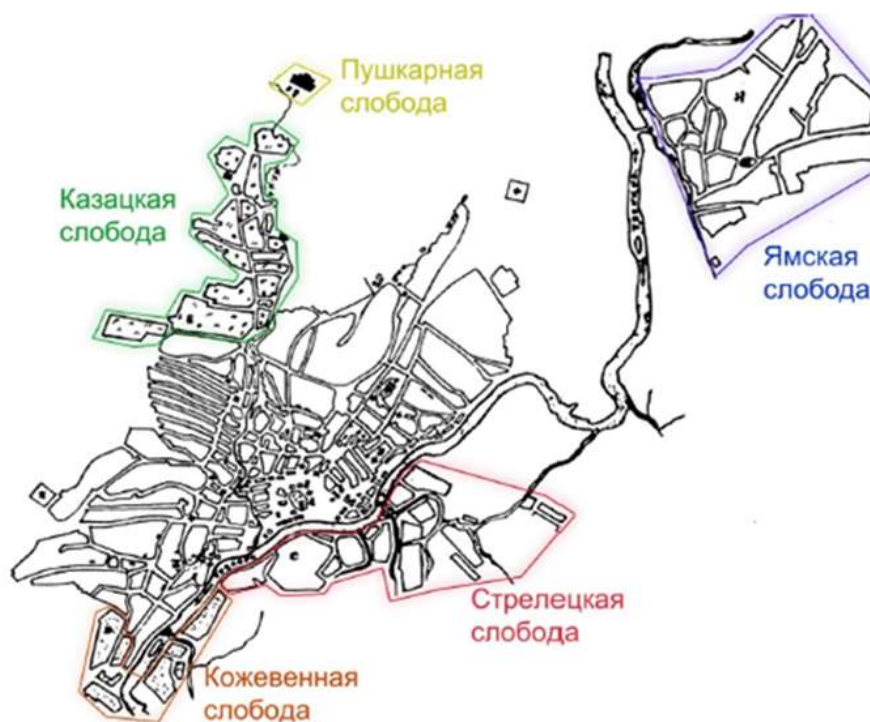
⁵ Голубков Р.О. Город Курск до генерального плана 1782 г. // События и люди в документах курских архивов. Выпуск XIX. Курск, 2020. С. 153.

⁶ Теплицкий М.Л. Автографы в камне. Архитектурная летопись Курска. С. 17.

⁷ Большая советская энциклопедия. Т. 14: Куна – Ломами. С. 41.

⁸ Голубков Р.О. Город Курск до генерального плана 1782 г. С. 153-154.

⁹ Шпаков И.В. История планировки и застройки Курска от основания до первого советского генерального плана города 1946 г. // Краеведческие записки. 2016. Вып. IV. С. 67.



План города Курска до перестройки по генеральному плану 1782 г. Выполнено на основании плана губернскому городу Курску.

Источник: Шпаков И.В. История планировки и застройки Курска от основания до первого советского генерального плана города 1946 г. // Краеведческие записки. 2016. Вып. IV. С. 68.

В 1782 г. был составлен регулярный «План губернскому городу Курску», разработанный в столице в «Комиссии каменного строения Санкт-Петербурга и Москвы» под руководством градостроителя Ивана Лема. В основу данного плана была положена прямоугольная сетка кварталов, лишь фрагментарно совпадающая с прежними линиями улиц. При этом при перепланировке городе были сохранены и стали основными композиционными осями направления двух существовавших ранее улиц: 1) ведущей на север Московской улицы (современной ул. Ленина); 2) ведущей на юг Белгородской дороги, с 1780-х гг. называвшейся Херсонской улицей (современной ул. Дзержинского). На пересечении данных улиц была запроектирована центральная площадь Курска – Красная площадь перед Знаменским собором¹⁰. Весь город был разделен на четыре части: Городскую, Закурную, Стрелецкую и Пушкарную. Центр города был застроен общественными и торговыми зданиями. Городские кварталы были подразделены на «каменные» (на территории которых разрешалось только каменное строительство) и «деревянные» (где допускалось преобладание

¹⁰ Калиниченко С. Курская перестройка XVIII века [Электронный ресурс]. Курск, 2002-2023. URL: http://old-kursk.ru/events/kalin_131009.html (дата обращения: 19.01.2023); Голубков Р.О. Город Курск до генерального плана 1782 г. С. 153-154.

деревянной застройки)¹¹. Таким образом, благодаря «Плану губернскому городу Курску» 1782 г., центральная часть города на рубеже XVIII-XIX вв. приобрела планировочную структуру, сохранившуюся до настоящего времени.

Согласно составленному перед перепланировкой «Плану в настоящем положении Губернского Города Курска», территория будущего месторасположения Объекта по состоянию на начало 1780-х гг. ориентировочно находилась на периферии Курска и не имела какой-либо застройки. К юго-востоку от данной территории располагались земли «Пушкарной слободы», а к западу – «Козацкой слободы»; земли слобод, в свою очередь, перемежались с участками, обозначенными в описании плана как «внутри города мелкой лес». Примечательно, что на северной окраине Курска, несколько восточнее современного месторасположения Никитского кладбища, на «Плане в настоящем положении Губернского Города Курска» красным крестом было обозначено одно из городских кладбищ. Данное кладбище, очевидно, предшествовало в этой части Курска и его слобод современному кладбищу, на котором расположен исследуемый Объект¹².

Современным историком Ю.В. Озеровым отмечено, что в период конца XVI – конца XVIII вв. у каждой из слобод (либо у группы слобод), примыкавших к городскому посаду Курска, а также и в самом посаде «был свой храм с приходским кладбищем». Кроме того, в начале XVII в. в Курске возникли четыре монастыря (Троицкий, Рождество-Богородицкий (Знаменский), Божедомский, Троицкий женский), и на территории каждого из них сложилось свое монастырское кладбище¹³. Подобные сведения о состоянии курских кладбищ были приведены и в дореволюционном издании «Курские епархиальные ведомости», в статье «Новые материалы по истории Курской епархии»: «До Высочайшей конфирмации плана и устройства города Курска [подразумевается составленный в 1782 г. регулярный план города] кладбища для погребения умерших находились при каждой церкви»¹⁴.

Историк Ю.В. Озеров указывает, что после эпидемии чумы, случившейся в Москве в 1771 г., в Российской империи было законодательно запрещено осуществлять погребения в пределах городской черты. Новые кладбища надлежало располагать «на выгонной земле, не ближе ста саженей от последнего городского жилья», они должны были «быть огорожены

¹¹ Калининченко С. Курская перестройка XVIII века [Электронный ресурс]. URL: http://old-kursk.ru/events/kalin_131009.html (дата обращения: 19.01.2023)

¹² Голубков Р.О. Город Курск до генерального плана 1782 г. С. 155.

¹³ Озеров Ю.В. Очерк истории Курского некрополя [Электронный ресурс]. Курск, 2002-2023. URL: <http://old-kursk.ru/nekropol/o060816.html> (дата обращения: 19.01.2023)

¹⁴ Новые материалы по истории Курской епархии. Из архива Курского Межевого отделения. Продолжение // Курские епархиальные ведомости. 1915. № 30-31. С. 549.

заборами, плетнями или земляными валами со рвом». В этот период фактически упразднённые старые кладбища Курска были засыпаны слоем земли; тем не менее, вплоть до начала XX в. при некоторых храмах «еще сохранялись отдельные захоронения упразднённых кладбищ»¹⁵.

Во исполнение правительственных указов начала 1770-х гг. в Курске были отведены (по всей вероятности, уже в 1780-е гг.) территории под два новых городских кладбища (одновременно с городскими возникли и три кладбища пригородных слобод: Казацкое, Ямское и Стрелецкое). Кладбища предполагалось расположить таким образом, чтобы одно из них обслуживало северную половину, а другое – южную половину города (граница между сферами юрисдикции кладбищ должна была проходить по реке Кур). На рассматриваемом (северном) кладбище также было решено хоронить умерших жителей Пушкарной слободы. В «Курских епархиальных ведомостях» об этих кладбищах было написано следующее: «В 1784-м же году были отведены места для новых кладбищ за Херсонскими [на юге города, для Херсонского кладбища] и Московскими воротами [на севере города; для рассматриваемого Никитского кладбища]. При них надо было устроить церкви, так как ранее ни в XVII, ни в XVIII веке кладбищенских церквей в Курске не было [то есть кладбища существовали при церквях, но не наоборот]. Но не сразу, после отведения новых кладбищ, начали на них хоронить умерших»¹⁶. По сведениям современного исследователя Ю.А. Бугрова первые захоронения умерших на рассматриваемом кладбище начали производиться в 1792 г.¹⁷

Для устройства кладбищенских храмов при двух новых кладбищах Курска были использованы «две ветхие деревянные церкви, которые в соответствии с новой планировкой города следовали "ко уничтожению"». В 1788 г. (по другим данным в 1786 г.¹⁸) церковь великомученика Никиты (Никитская церковь) была перенесена к «Московскому въезду» (на северную окраину Курска того времени) и перезаложена, то есть фактически выстроена заново на территории нового кладбища. По названию церкви кладбище стало называться Никитским, другое его название – Московское кладбище (поскольку оно располагалось к северу от Московских ворот, у дороги на Москву). По сведениям историка Ю.В. Озерова, Никитская церковь до перенесения на кладбище находилась около Знаменского Богородицкого монастыря (в центре города), а в статье из курского краеведческого словаря-

¹⁵ Озеров Ю.В. Очерк истории Курского некрополя [Электронный ресурс]. URL: <http://old-kursk.ru/nekropol/o060816.html> (дата обращения: 19.01.2023)

¹⁶ Новые материалы по истории Курской епархии. Из архива Курского Межевого отделения. Продолжение. С. 549.

¹⁷ Бугров Ю.А. Курский некрополь. Никитское и Всехсвятское кладбища: Опыт научного исследования. Курск, 2003. 72 с.

¹⁸ Степанов В.Б. Путеводитель по городу Курску. Ч. 3. Площадь Перекальского. Курск, 2008. 184 с.

справочника обозначено, что уже по состоянию на 1632 г. был известен некий храм «Успения Пресвятой Богородицы да в приделе великомученика Никиты в Пушкарской слободе...», преемственность от которого мог вести Никитский храм на кладбище¹⁹.

Кроме того, исследователь Ю.А. Бугров упоминает, что до рассматриваемого кладбища в северной части Курска существовало Ахтырское кладбище при Ахтырской церкви (она же Успенско-Ахтырская и Успенская). Изначально церковь была деревянной, а в 1736 г. было возведено ее каменное здание (здание Ахтырской церкви в перестроенном виде сохранилось до настоящего времени вблизи кинотеатра «Юность», расположенного по адресу ул. Карла Маркса, 5). Вероятнее всего, именно Ахтырское кладбище было обозначено на «Плане в настоящем положении Губернского Города Курска» начала 1780-х гг., а также на «Плане города Курска с поселенными при нем слободами» (оригинал хранится в РГАДА ф. 1356, оп. 1, д. 2009)²⁰, составленном на рубеже XVIII-XIX вв. На рубеже XVIII-XIX вв. захоронения производились параллельно как на Никитском, так и на Ахтырском кладбищах²¹.

На основе «Плана губернскому городу Курску» 1782 г. в последней четверти XVIII – первой половине XIX вв. был создан ряд планов, копирующих план 1782 г. с учетом текущих градостроительных изменений. На «Плане Губернского города Курска. Конфирмован в 1782 году» (оригинал хранится в РГАДА ф. 1356, оп. 1, д. 2011), демонстрирующем городскую застройку по состоянию на 1820-е – 1830-е гг., к северу от «черты города» один из кварталов был помечен цифрой «28», означающей, согласно условным обозначениям, «кладбище и при оных богадельни». Очевидно, данный квартал представлял собой территорию расположения Никитского кладбища. На указанном плане к западу от упомянутого кладбищенского квартала застройка отсутствовала; кварталы, находящиеся к северу и к югу от кладбища, были обозначены как «кирпичные и известковые заводы», а расположенный напротив кладбища (к востоку от него, через дорогу) квартал обозначен как «скотския бойни»²². Рассматриваемое кладбище было также представлено на «Плане Города Курска. Конфирмованном в 1782 году Февраля 26 дня», датируемом концом первой половиной XIX в. Территория

¹⁹ Озеров Ю.В. Очерк истории Курского некрополя [Электронный ресурс]. URL: <http://old-kursk.ru/nekropol/o060816.html> (дата обращения: 19.01.2023); Курск: Краеведческий словарь-справочник. Курск, 1997. С. 257-258.

²⁰ План г. Курска конец 18 века (РГАДА. Ф. 1356. Оп. 1. Д. 2009.) [Электронный ресурс]. Курск, 2002-2023. URL: <http://old-kursk.ru/strit/ku1782-2.html> (дата обращения: 19.01.2023)

²¹ Степанов В.Б. Путеводитель по городу Курску. Ч. 3. Площадь Перекальского; Бугров Ю.А. Курский некрополь. Никитское и Всехсвятское кладбища: Опыт научного исследования.

²² План г. Курска 1782 года (РГАДА. Ф. 1356. Оп. 1. Д. 2011.) [Электронный ресурс]. Курск, 2002-2023. URL: <http://old-kursk.ru/strit/ku1782-1.html> (дата обращения: 19.01.2023)

кладбища на данном плане была четко очерчена оградой с каменными фрагментами в восточной ее части, а на самом кладбище были обозначены каменная «Церковь Великомуч. Никиты» и кресты захоронений²³.

Развитие Никитского кладбища в общем градостроительном контексте в дореволюционный период, советский и современный периоды (с первой трети XIX в.)

Среди сохранившихся до настоящего времени захоронений Никитского кладбища самые ранние относятся к первой трети XIX в. Старейшим захоронением является могила купца II-й гильдии А.П. Гладкова, скончавшегося 27 апреля 1827 г.²⁴

В 1846 г. на месте деревянной кладбищенской церкви Никитского кладбища был сооружен каменный одноглавый храм Успения Божией Матери и Великомученика Никиты (он же Успенская церковь, Успенско-Никитская церковь, Никитская церковь) с трехъярусной колокольней. Архитектором, создавшим данное строение, выступил И.И. Гайворонский (по некоторым данным храм сооружался по проекту архитектора К.А. Тона, работавшего в русско-византийском стиле)²⁵. Сохранившееся до настоящего времени каменное здание Никитской церкви с колокольней расположено по современному адресу ул. Карла Маркса, 48.

В 1855 г. в полуверсте к северу от Никитского (Московского) кладбища возникло Немецкое (Лютеранское) кладбище. На Немецком кладбище вплоть до 1899 г. помимо лютеран захоранивали также и католиков, затем последних стали хоронить на отдельном Римско-католическом кладбище, место для которого было отведено по соседству с Херсонским кладбищем. Известно также, что к началу XX в. на Херсонском и Никитском кладбищах хоронили в том числе и жителей Стрелецкой слободы²⁶.

Краеведом В.Б. Степановым приведена характеристика облика и состояния Никитского кладбища в 1880-х гг., составленная человеком того времени (после произошедшего, очевидно, благоустройства кладбища): «Подходя к кладбищу, вы замечаете каменную ограду, охраняющую это тихое священное место от всяких внешних случайностей, которые в прежнее время обращали кладбище в пастбище для скота, в притон разврата и грабежа. Благоустройство этого кладбища поражает вас, знавших его прежнее состояние, еще гораздо более плохое, чем кладбище Херсонское. Правильная

²³ План г. Курска 1782 года [Электронный ресурс]. Курск, 2002-2023. URL: <http://old-kursk.ru/strit/ku1782.html> (дата обращения: 19.01.2023)

²⁴ Бугров Ю.А. Курский некрополь. Никитское и Всехсвятское кладбища: Опыт научного исследования.

²⁵ Степанов В.Б. Путеводитель по городу Курску. Ч. 3. Площадь Перекальского; Бугров Ю.А. Курский некрополь. Никитское и Всехсвятское кладбища: Опыт научного исследования.

²⁶ Озеров Ю.В. Очерк истории Курского некрополя [Электронный ресурс]. URL: <http://old-kursk.ru/nekropol/060816.html> (дата обращения: 19.01.2023)

распланировка [Никитского] кладбища со скамейками для отдыха, чистота его не располагают вас скоро уйти отсюда. Пройдя же от кладбищенской [Никитской] церкви по главной аллее, вы невольно, в центре крестообразного расположения аллей, останавливаетесь на площадке, на которой возвышается памятник с надписью: "Памяти курского гражданина Семенова. Курское городское общество 1874 года" [в настоящее время является объектом культурного наследия федерального значения № 461410154290006 «Могила Семенова Федора Алексеевича (1794-1860)»]²⁷.

Другое, несколько более позднее описание «Кладбища за Московскими воротами» (Никитского кладбища), составленное на рубеже XIX-XX вв., было приведено в «Путеводителе по городу Курску» А.А. Танкова и Н.И. Златоверховникова: «Кладбище занимает довольно значительное пространство и окружено стеной. В центре кладбища много больших мраморных и других памятников, с золотыми надписями и фигурными изваяниями. На главной дорожке, ведущей от церкви на запад, находятся два высоких монумента: 1) Почетному потомственному гражданину А.И. Филиппеву (1811-1879), пожертвовавшему весьма значительные средства на основание городского банка, на выдачу пособий бедным невестам и на помощь неимущим. <...> 2) Памятник Курскому астроному и метеорологу Ф.А. Семенову, воздвигнутый в 1874 году Курским городским обществом. <...> Есть на кладбище надгробные памятники, по-видимому, очень старинные, но, к сожалению, находившиеся на них надписи уничтожены всеокрушающим временем. <...> Сохранились еще на кладбище старинные чугунные, с колоннами, увенчанными большими шарами, памятники и громадные деревянные кресты»²⁸.

В 1902 г. епархиальным архитектором Слесаревым был разработан проект расширения Никитской церкви путем создания при ней северного и южного приделов. Однако данный проект был реализован только наполовину: к 1914 г. был выстроен южный придел храма²⁹. Исследователем Ю.А. Бугровым также отмечено, что дошедшая до настоящего времени «четкая планировка» кладбища была создана, по всей видимости, в первые годы XX в. В качестве подтверждения своей гипотезы исследователь приводит тот факт, что могила курского почетного гражданина, астронома-любителя

²⁷ Степанов В.Б. Путеводитель по городу Курску. Ч. 3. Площадь Перекальского.

²⁸ Танков А.А., Златоверховников Н.И. Путеводитель по городу Курску (с планом города). II. Обзорение Курска [Электронный ресурс]. Курск, 2002-2023. URL: <http://old-kursk.ru/strit/t1902-2.html> (дата обращения: 19.01.2023)

²⁹ Курск: Краеведческий словарь-справочник. С. 257-258.

Ф.А. Семенова «находится на центральной аллее кладбища, а не в распланированных прямоугольниках»³⁰.

В период второй половины XIX – начала XX вв. благоустраивающийся и продолжающий развиваться в соответствии с принципами, заложенными в последней четверти XVIII в., Курск активно застраивался каменными доходными домами, частными и общественными постройками. По состоянию на 1884 г. в городе насчитывалось более 45 тысяч жителей. Городские окраины вблизи промышленных предприятий застраивались одноэтажными и двухэтажными зданиями³¹.

По состоянию на последнюю четверть XIX в., что прослеживается на планах указанного периода, территория Никитского кладбища по-прежнему оставалась у северной оконечности города. К северу и к западу от кладбища лежали земли Пушкарной слободы. Вдоль его восточной оконечности проходила ведущая в Москву дорога, она же Шоссейная улица (современная улица Карла Маркса). У начала этой дороги на современной площади Перекальского (бывшей Большой Московской площади) находились Московские ворота, а несколько севернее, на Московской площади, стояли Московские шпили (колонны, увенчанные с 1870-х гг. гербами Курска) у городской заставы. Между обозначенными площадями по состоянию на последнюю треть XIX в. «простиралось большое незастроенное поле»³².

Из анализа плана Курска 1904 г. следует, что по состоянию на начало XX в. восточная часть территории Никитского кладбища относилась к деревянным кварталам 2-й полицейской части города, а западная часть кладбища входила в состав Пушкарной слободы.

³⁰ Бугров Ю.А. Курский некрополь. Никитское и Всехсвятское кладбища: Опыт научного исследования.

³¹ Теплицкий М.Л. Автографы в камне. Архитектурная летопись Курска. С. 18-19.

³² Степанов В.Б. Путеводитель по городу Курску. Ч. 3. Площадь Перекальского.



*План города Курска 1904 года. Фрагмент.
Красным обозначена территория Никитского кладбища.
Источник: <http://old-kursk.ru/strit/ku1904.html>*

В постреволюционный период, в силу произошедших социально-политических потрясений, ряд захоронений Никитского кладбища стали непосещаемыми и бесхозными. В период второй половины 1920-х годов и в 1930-е гг. исторический облик курских кладбищ (в том числе и Никитского кладбища) подвергся заметному искажению: многие памятники, надгробия, кресты и ограды были отправлены на переплавку либо после сбивания старых надписей использованы повторно на новых могилах³³. В это же время Никитская кладбищенская церковь на короткий период подверглась закрытию: была закрыта в 1939 г. и вновь открыта в конце 1941 г.³⁴

В 1934 г. под руководством инженера А.Д. Томашевского были начаты проектно-планировочные работы по составлению нового генерального плана Курска, впоследствии прерванные начавшейся Великой Отечественной войной³⁵. Необходимость появления генерального плана в 1930-е гг. была вызвана потребностью в изменении прежней планировочной структуры города с учетом подъема промышленного и жилищно-гражданского строительства. Из анализа «Плана города Курска» 1934 г. следует, что на момент составления данного плана квартал, в пределах которого располагался

³³ Озеров Ю.В. Очерк истории Курского некрополя [Электронный ресурс]. URL: <http://old-kursk.ru/nekropol/o060816.html> (дата обращения: 19.01.2023)

³⁴ Курск: Краеведческий словарь-справочник. С. 257-258.

³⁵ Габель В.Ф. Курск. М., 1951. С. 48.

Объект (и вся территория кладбища), обозначался как квартал № 1 Ленинского района города; городская застройка к северу от Никитского кладбища по состоянию на первую половину 1930-х гг. отсутствовала.

Великая Отечественная война нанесла Курску, находившемуся в оккупации с начала ноября 1941 г. по начало февраля 1943 г., серьезный ущерб. По всей видимости, в данный период также могли пострадать как отдельные захоронения, так и общий ландшафтно-архитектурный Никитского кладбища. В 1946 г. бригадой проектировщиков «Мособлпроекта» под руководством архитекторов М. Хауке и С. Чернышова был разработан первый послевоенный план Курска³⁶. В 1957 г. в московском институте «Гипрогор» был выполнен новый генеральный план под руководством архитектора А. Саруханьянца, предусматривавший рост населения Курска до 350 тысяч человек, вывод промышленных предприятий из центральной части города и увеличение процента многоэтажного строительства³⁷.

По состоянию на 1960-е гг., о чем свидетельствует спутниковая карта Курска 1966 г., к северу от рассматриваемой исторической территории уже были сформированы несколько кварталов застройки. При этом Никитское кладбище фактически продолжило находиться недалеко от северной окраины города.

В начале 1970-х гг. Никитское кладбище (как и находящееся на юге Курска Херсонское кладбище) было закрыто для осуществления новых захоронений, тем самым превратившись окончательно в исторический некрополь, имеющий мемориальное значение³⁸. В 1983 г. на кладбище был открыт являющийся в настоящее время объектом культурного наследия регионального значения «Мемориал "Советским воинам, погибшим в годы Великой Отечественной войны 1941-1945 гг."» и зажжен Вечный огонь. При создании данного мемориала северная часть кладбища подверглась перепланировке и фактически была превращена в отдельное Воинское кладбище. В настоящее время на Никитском кладбище также расположен ряд других объектов культурного наследия.

Сложившаяся к концу XX в. застройка была зафиксирована генеральным планом Курска, составленным в 1987 г. и утвержденным в 1991 г.³⁹ На прилегающих к Никитскому кладбищу территориях в последней четверти XX – первой четверти XXI вв. в основном возводились жилые строения средней этажности. Сама территория Никитского кладбища в этот

³⁶ Теплицкий М.Л. Автографы в камне. Архитектурная летопись Курска. С. 20.

³⁷ Там же. С. 21.

³⁸ Озеров Ю.В. Очерк истории Курского некрополя [Электронный ресурс]. URL: <http://old-kursk.ru/nekropol/o060816.html> (дата обращения: 19.01.2023)

³⁹ Теплицкий М.Л. Автографы в камне. Архитектурная летопись Курска. С. 23.

период нередко подвергалась вандализму и за ней не всегда осуществлялся должный уход.

До настоящего времени территория Никитского кладбища (включая территорию Воинского кладбища) сохранилась в границах исторического кладбища. Была сохранена и регулярная планировка кладбища, сформированная в начале XX в. Сохранено (особенно в юго-восточной части кладбища, около Никитской церкви) значительное количество мемориальных сооружений разных эпох и архитектурно-художественных стилей.

Краткие исторические сведения об Объекте, историко-биографические исследования:

Рассматриваемый Объект представляет собой могилу священника И. Ковалевского. Вместе со священником также захоронена его дочь Л.И. Лукашова (Лукашева) и ее сын, врач А.И. Лукашов (Лукашев). На лицевой стороне надгробия указанного захоронения в верхней части выведена надпись: «Христос Воскресе! Священник Иоанн Ковалевский. Сконч. 25 Августа 1911 г. 72 лет [года]». Несколько ниже выгравировано: «Лидия Ивановна Лукашева. Сконч. 1 Марта 1901 г. 35 лет». Наконец, в нижней части надгробного памятника (на его постаменте), также с лицевой стороны присутствует надпись: «Врач Александр Иосафович Лукашов. Сконч. 1-го Августа 1921 г. 35 лет».

Священник Иоанн Иоаннович Ковалевский (он же Иван Иванович Ковалевский) родился в 1839 г. и прожил 72 года. С 1891 г., по данным историка Ю.В. Озерова, отец Иоанн служил в Курском Свято-Троицком женском монастыре города Курска. Этот монастырь является одной из старейших курских обителей, существующих на сегодняшний день. Первое упоминание о нем датируется 1623 г. (в то время как само основание монастыря, очевидно, относится к началу XVII в.); первой настоятельницей обители, упомянутой в указе царя Михаила Федоровича в 1632 г., являлась игуменья Снандулия (Сундулея)⁴⁰.

В «Справочной Книге о церквях, приходах и причтах Курской епархии» за 1908 г. фигурирует церковь «Троицкая при Курском женск. монастыре», построенная в 1631 г. Отмечено, что данная церковь не имеет прихода, зато при ней находится церковно-приходская школа. Указано, что по штату при данной церкви положено находиться трем священникам и одному диакону, а на содержание причта выделяется казенное жалование в размере 50 рублей

⁴⁰ Озеров Ю.В. Персоналии Курского некрополя (1776-1918) [Электронный ресурс]. Курск, 2002-2023. URL: <http://old-kursk.ru/nekropol/person.html> (дата обращения: 19.01.2023); Из глубины времен [Электронный ресурс]. Курск, 2016. URL: <http://kursk-sestry.ru/index.php/o-monastyre1/letopis/item/367-iz-glubiny-vremen> (дата обращения: 19.01.2023)

71 копейки. Наличный (фактический) состав причта по состоянию на 1908 г. был таков: протоиерей И.В. Шкорбатов, священник И.И. Лукашев, священник И.И. Ковалевский, диакон Г.И. Архангельский⁴¹.

Следовательно, можно утверждать, что в начале XX в. захороненный в рассматриваемой могиле священник Иоанн Ковалевский служил в Троицкой церкви Курского Свято-Троицкого женского монастыря. Незадолго до кончины, по данным «Курского адрес-календаря» за 1910 г., возведенный к тому моменту в сан архимандрита (высший сан монашествующего священника) Иоанн Ковалевский являлся также членом совета «Курского Знаменско-Богородичного Миссионерского-просветительного братства»⁴².

Лидия Ивановна Лукашева (в девичестве Ковалевская), также погребенная в рассматриваемой могиле, приходилась дочерью священнику Иоанну Ковалевскому. По сведениям Ю.В. Озерова, до 1900 г. Л.И. Лукашева являлась домовладелицей с улицы 2-й Сергиевской (современной улицы Володарского), и ее дом, как указывает исследователь, располагался по адресу «Володарского № 53»⁴³. Супругом Л.И. Лукашевой являлся священник И.И. Лукашев (Иоасаф Иоаннович Лукашев). Священник И.И. Лукашев, как уже было упомянуто, в начале XX в. служил вместе со священником Иоанном Ковалевским (своим тестем) в Троицкой церкви Курского Свято-Троицкого женского монастыря⁴⁴. Протоиерей Иоасаф Иванович Лукашев скончался не ранее 1916 г., место его захоронения не установлено.

Врач Александр Иоасафович Лукашев (на надгробии некорректно обозначен как «Александр Иосафович Лукашов»), также погребенный в рассматриваемой могиле, являлся сыном протоиерея Иоасафа Лукашева и его супруги Лидии Ивановны Лукашевой. В «Курских адрес-календарях» за 1913 г., 1915 г. и 1916 г. А.И. Лукашев фигурирует как врач, работавший в 1910-е гг. в «Курском 2-м высшем начальном училище» и в некоторых других учреждениях, а также упоминается в перечне врачей города Курска⁴⁵.

Рассматриваемое захоронение определено возникло в 1901 г. вследствие кончины Лидии Ивановны Лукашевой (Ковалевской). В 1911 г. к ней был захоронен ее отец священник Иоанн Ковалевский. Исходя из

⁴¹ Справочная Книга о церквях, приходах и причтах Курской епархии. В трех частях. С картой Курской епархии: за 1908 год. Курск, 1909. С. 8-9.

⁴² Курский адрес-календарь. 1910 год. Курск, 1910. С. 156.

⁴³ Озеров Ю.В. Персоналии Курского некрополя (1776-1918) [Электронный ресурс]. URL: <http://old-kursk.ru/nekropol/person.html> (дата обращения: 19.01.2023)

⁴⁴ Озеров Ю.В. Персоналии Курского некрополя (1776-1918) [Электронный ресурс]. URL: <http://old-kursk.ru/nekropol/person.html> (дата обращения: 19.01.2023); Справочная Книга о церквях, приходах и причтах Курской епархии. В трех частях. С картой Курской епархии: за 1908 год. С. 8-9.

⁴⁵ Курский адрес-календарь. 1913 год. С. 134, 140, 191, 202; Курский адрес-календарь. 1915 год. С. 142, 148, 193, 205; Курский адрес-календарь. 1916 год. С. 113, 148, 156; Улицы Курска [Электронный ресурс]. URL: <http://old-kursk.ru/strit/strit-arh.html> (дата обращения: 19.01.2023); Старые названия улиц [Электронный ресурс]. URL: <http://old-kursk.ru/strit/strit.html> (дата обращения: 19.01.2023)

характера расположения надписей на лицевой стороне существующего в настоящее время надгробия можно сделать вывод, что оно было установлено не ранее 1911 г., предположительно, заменив собой индивидуальный памятник Л.И. Лукашевой (Ковалевской), который мог существовать в начале XX в. Наконец, в 1921 г. в рассматриваемую могилу было произведено подзахоронение врача Александра Иоасафовича Лукашева. Исследуемый Объект расположен на северо-востоке южной части Никитского кладбища (квартал М, могила № 2).

Указанные факты не подтверждают, что жизнь и деятельность И. Ковалевского внесли неоспоримый вклад в историю развития города Курска и Курской области, а также, что И. Ковалевский являлся выдающейся личностью города Курска и Курской области.

**Историко-архитектурные исследования. Краткое описание Объекта.
Объемно-планировочные, композиционные и декоративные
особенности:**

Исследуемый Объект представляет собой могилу священника И. Ковалевского, расположенную у ограды кладбища по ул. Карла Маркса, по левую сторону вдоль дороги к Успенско-Никитской церкви.

Могила расположена на территории прямоугольного огороженного участка захоронения, между оград соседних могил, лицевой стороной к дорожке, тыльной стороной к улице. На участке также расположены две другие могилы родственников И.Ковалевского – дочь Л.И.Лукашева с сыном А.И. Лукашевым.

Иоанн Ковалевский умер 25 Августа 1911 г. На могиле вертикально установлен памятник на невысокий постамент со скошенными верхними ребрами и мемориальной надписью. Памятник прямоугольный в плане, центральный параллелепипед со скошенными верхними ребрами, с мемориальной каменной вставкой с квадратами по углам и надписью на ней. В навершии крест с надписями на постаменте, соразмерный нижней части. На кресте имеется каменная вставка с надписями по вершинам креста. Тело памятника покрыто диагональными бороздками, по типу ромба.

Мемориальная надпись на постаменте посвящена внуку И. Ковалевского – А.И.Лукашеву: «Врач Александр Иоасафович Лукашов, сконч. 1 Августа 1925 г. 35 лет»; мемориальная надпись на памятнике: «Христос Воскресе! Священник Иоанн Ковалевский, Сконч. 25 Августа 1911 г. 79 Лет. Лидия Иванова Лукашева, Сконч. 1 Марта 1901 г. 35 Лет.».

Памятник находится в неудовлетворительном состоянии, имеются сколы по периметру, неровности, каверны. Швы между частями памятника

замазаны неровно. Бетонное основание памятника разбито, видны вывалы кирпичной кладки.

Общее техническое состояние Объекта согласно акту проведения осмотра ОБУК «Инспекция по охране объектов культурного наследия Курской области» от 17.01.2023 № 24 описано следующим образом: «Объект находится в удовлетворительном состоянии. Трещин не наблюдается. Надписи на надгробии в хорошем состоянии, читаемы. Видны небольшие разрушения постамента памятника».

Историко-архитектурные исследования показали, что Объект не обладает уникальными качествами и характеристиками, а композиционные и декоративные особенности Объекта являются типовыми для подобных захоронений.

Градостроительные исследования современной территории расположения Объекта:

Город Курск является административным центром Курской области – субъекта Российской Федерации. Статус города Курска как административного центра Курской области определяется законом Курской области. Его выгодно отличает от многих городов удобное географическое положение в плотно урбанизированной Черноземной зоне России, развитость автомобильных, железнодорожных, воздушных связей, наличие мощного промышленного потенциала, богатство историко-культурного наследия.

Курск расположен на пересечении двух железнодорожных магистралей: Москва-Курск-Белгород-Харьков и Киев – Львов – Касторная – Воронеж. Через Курск проходят федеральные автодороги Центр – Крым (М-2, Е-95) и Курск – Воронеж (А-144), а также ряд дорог областного и местного значения, обеспечивая удобные транспортные связи с близлежащими городами района и области.

Структуроформирующие оси, такие как реки Кур, Тускарь, Сейм влияют на планировочную организацию города Курска и являются природными направлениями основных функциональных связей мест расселения с местами приложения труда, рекреации, направлениями внешних автомобильных и железнодорожных связей.

Существующая планировочная структура постоянно преобразовывается.

Основу планировочной структуры территории города составляют природно-ландшафтный и урбанизированный каркасы.

Природно-ландшафтный каркас представлен реками Кур, Тускарь, Сейм, их притоками. Важная составляющая природного каркаса – городские леса, которые занимают большую часть городской территории. Исторический центр

города и основные районы жилой застройки расположены на правом берегу р. Тускарь.

В административном отношении город состоит из 3-х округов: Центрального, Железнодорожного и Сеймского. Кроме того, в состав Курского городского округа вошли бывшие населенные пункты: п. Рышково, 1-ая и 2-ая Моква, Касиновский и др.

Производственная зона города представлена четырьмя промышленными районами. Самым крупным промрайоном города является Сеймский округ, в состав которого входят основные градообразующие предприятия.

С северо-запада, севера, востока непосредственно к городской застройке примыкают садовые участки, часть территории которых находится в санитарно-защитных зонах от промышленных предприятий и шумовых зон от аэродрома «Восточный».

Исследуемый Объект расположен в центральной части г. Курска Курской области, на территории Никитского кладбища, в исторически сложившейся градостроительной среде, в квартале, с запада ограниченном улицей 1-я Пушкарная, с севера – улицей Ломакина, с востока – улицей Карла Маркса, с юга – улицей Красный Октябрь.



Ситуационный план. Место расположения Объекта. Яндекс.Карты.

Генеральный план города Курска утвержден решением Курского городского Собрания от 21.12.2021 № 325-6-ОС.

В соответствии с Генеральным планом, территория расположения

Объекта является зоной специального назначения – зоной кладбищ.

Правила землепользования и застройки муниципального образования «Город Курск» утверждены решением Курского городского Собрания от 23.10.2007 № 388-3-РС в редакции решения Курского городского Собрания от 29.11.2022 № 10-7-РС.

Территория месторасположения Объекта находится в территориальной зоне СН-2 – зоне специального назначения – кладбищ и мемориальных парков с включением объектов инженерной инфраструктуры.

Объект расположен на востоке южной части Никитского кладбища, являющегося объектом культурного наследия регионального значения «Никитское кладбище г. Курска», XVIII-XX вв., Курская область, г. Курск, ул. К. Маркса, д. 48 (номер в Реестре 461610556930005).

В непосредственной близости от Объекта расположен ряд объектов культурного наследия федерального (ОКН ФЗ), регионального значения (ОКН РЗ) и выявленные объекты культурного наследия (ВОКН), в т.ч.:

- ОКН ФЗ «Могила Семенова Федора Алексеевича (1794-1860)», Курская область, г. Курск, Никитское кладбище; «Могила Перекальского Степана Николаевича (1898-1943)», 1943 г. Курская область, город Курск, Офицерское кладбище;

- ОКН РЗ «Мемориал "Советским воинам, погибшим в годы Великой Отечественной войны 1941-1945 гг."», 1983 г., Курская область, г. Курск, улица К. Маркса, 48, Воинское кладбище «Солдатское кладбище. Братские могилы павших в боях и умерших от ран воинов Советской Армии в период Великой Отечественной войны. Всего 179 братских могил, в которых захоронено 2413 человека. На кладбище в 1952 году установлена скульптура воина и стела с мемориальными досками», 1941-1945 гг., 1952 г., Курская область, г. Курск, ул. Карла Маркса, д. 48; «Одиночные могилы павших в боях и умерших от ран офицеров Советской Армии в период Великой Отечественной войны. Всего – 261 могила. На кладбище в 1952 году установлена скульптура воина», 1941-1945 гг., Курская область, г. Курск, ул. Карла Маркса, д. 48; «Могила Блинова Константина Минаевича (1912-1943 гг.) Героя Советского Союза», 1943 г., Курская область, г. Курск, ул. Карла Маркса, 48, Офицерское кладбище; «Могила майора медицинской службы – врача управления Центрального фронта Шишманевой Г.П., погибшей в бою с немецко-фашистскими захватчиками в 1943 году. У могилы установлен обелиск», 1943 г., Курская область, г. Курск, улица Карла Маркса (Никитское кладбище); «Могила К.Д. Воробьева», 1919-1975 гг.; 1995 г. – перезахоронение, Курская область, г. Курск, Никитское кладбище; «Никитская церковь», 1846 г., Курская область, город Курск, ул. Карла

Маркса, 48;

- ВОКН «Здание церковно-приходской школы», кон. XIX – нач. XX вв., Курская область, город Курск, ул. Маркса, 46, «Дом жилой», кон. XIX – нач. XX вв., Курская область, город Курск, ул. Маркса, 48 и другие.

Объект расположен на исторической территории г. Курска – Никитском кладбище, и является рядовым элементом среди захоронений кладбища, не обладает исторической и архитектурной значимостью для Курска и Курской области.

Перечень использованных для проведения экспертизы нормативных правовых актов, специальной, технической и справочной литературы:

1. Федеральный закон от 25.06.2002 № 73-ФЗ «Об объектах культурного наследия (памятниках истории и культуры) народов Российской Федерации».

2. Федеральный закон от 24.07.2007 № 221-ФЗ «О государственном кадастре недвижимости».

3. Земельный кодекс Российской Федерации от 25.10.2001 № 136-ФЗ.

4. Градостроительный кодекс Российской Федерации от 29.12.2004 № 190-ФЗ.

5. Постановление Правительства Российской Федерации от 15.07.2009 № 569 «Об утверждении Положения о государственной историко-культурной экспертизе».

6. Приказ Министерства культуры Российской Федерации от 02.07.2015 № 1905 «Об утверждении порядка проведения работ по выявлению объектов, обладающих признаками объекта культурного наследия, и государственному учету объектов, обладающих признаками объекта культурного наследия».

7. Приказ Министерства культуры Российской Федерации от 04.06.2015 № 1745 «Об утверждении требований к составлению проектов границ территорий объектов культурного наследия».

8. Приказ Министерства культуры Российской Федерации от 13.01.2016 № 28 «Об утверждении Порядка определения предмета охраны объекта культурного наследия, включенного в Единый государственный реестр объектов культурного наследия (памятников истории и культуры) народов Российской Федерации в соответствии со статьей 64 Федерального закона от 25 июня 2002 г. № 73-ФЗ «Об объектах культурного наследия (памятниках истории и культуры) народов Российской Федерации».

9. Закон Курской области от 29 декабря 2005 года № 120-ЗКО «Об объектах культурного наследия».

10. Приказ Комитета по охране объектов культурного наследия Курской области от 18.10.2022 № 05.4-08/1157 «Об утверждении границ и режима использования территории объекта культурного наследия регионального значения «Никитское кладбище г. Курска», XVIII-XX вв., расположенного по адресу: Курская область, г. Курск, ул. К. Маркса, д. 48»

11. Решение Курского городского Собрания от 23.10.2007 № 388-3-РС (в ред. от 05.04.2022) «О Правилах землепользования и застройки муниципального образования «Город Курск».

12. Решение Курского городского Собрания от 21.12.2021 № 325-6-ОС «О Генеральном плане города Курска».

Библиографический список

1. Большая советская энциклопедия. Т. 14: Куна – Ломами / Науч.-ред. совет изд-ва «Сов. энциклопедия»; гл. ред. А.М. Прохоров. – Москва: Изд-во «Советская энциклопедия», 1973. – 624 с.

2. Бугров Ю.А. Курский некрополь. Никитское и Всехсвятское кладбища: Опыт научного исследования / Ю.А. Бугров; Курское областное научное краеведческое общество. – Курск, 2003. – 72 с.

3. Габель В.Ф. Курск / В.Ф. Габель, И.Н. Гулин. – Москва: Гос. изд-во по строительству и архитектуре, 1951. – 88 с.

4. Голубков Р.О. Город Курск до генерального плана 1782 г. / Р.О. Голубков // События и люди в документах курских архивов. Выпуск XIX / под ред. В.Л. Богданова. – Курск: ООО «Евромастер», 2020. – С. 153-155.

5. Златоверховников Н.И. Памятники старины и нового времени и другие достопримечательности Курской губернии / Н.И. Златоверховников. – Курск: Тип. Губернского Правления, 1902. – 98 с.

6. Курск: Краеведческий словарь-справочник / гл. ред. Ю.А. Бугров. – Курск: Издательский центр «ЮМЭКС», 1997. – 495 с.

7. Курский адрес-календарь. 1910 год / Курск: Типо-Литография Губернского Правления, 1910. – 442 с.

8. Курский адрес-календарь. 1913 год / Курск: Типо-Литография Губернского Правления, 1913. – 439 с.

9. Курский адрес-календарь. 1915 год / Курск: Типо-Литография Губернского Правления, 1915. – 487 с.

10. Курский адрес-календарь. 1916 год / Курск: Типо-Литография Губернского Правления, 1916. – 369 с.

11. Курский край. Научно-популярная серия в 20 томах. Т. 4. История города от Средневековья к Новому времени: X-XVII вв. / Курск: Изд.

ООО «Учитель», 1999. – 292 с.

12. Ларионов С.И. Описание Курского наместничества из древних и новых разных о нем известий вкратце собранное Сергеем Ларионовым, того наместничества Верхней Расправы прокурором / С.И. Ларионов. – Москва: Вольная типография Пономарева, 1786. – 188 с.

13. Монастырев И.Е. История Курска в старой открытке: Путеводитель-справочник по площадям, улицам и окрестностям города в старых открытках конца XIX – начала XX веков / И.Е. Монастырев. – Курск, 2012. – 129 с.

14. Новые материалы по истории Курской епархии. Из архива Курского Межевого отделения. Продолжение // Курские епархиальные ведомости. – 1915. – № 30-31. – С. 547-549.

15. Справочная Книга о церквях, приходах и причтах Курской епархии. В трех частях. С картой Курской епархии: за 1908 год / Изд. Курской Духовной Консistorии. – Курск: Электрическая Типо-Литография П.З. Либерман, 1909.

16. Степанов В.Б. Путеводитель по городу Курску. Ч. 3. Площадь Перекальского / В.Б. Степанов. – Курск: Издательский дом «Славянка», 2008. – 184 с.

17. Теплицкий М.Л. Автографы в камне. Архитектурная летопись Курска / М.Л. Теплицкий. – Курск, 2001. – 463 с.

18. Шпаков И.В. История планировки и застройки Курска от основания до первого советского генерального плана города 1946 г. / И.В. Шпаков // Краеведческие записки. – 2016. – Вып. IV. – С. 66-72.

Электронные ресурсы

19. Из глубины времен [Электронный ресурс]. – Курский Свято-Троицкий женский монастырь. – Курск, 2016. – Режим доступа: <http://kursk-sestry.ru/index.php/o-monastyre1/letopis/item/367-iz-glubiny-vremen>

20. Калиниченко С. Курская перестройка XVIII века [Электронный ресурс]. – Курск дореволюционный. – Курск, 2002-2023. – Режим доступа: http://old-kursk.ru/events/kalin_131009.html

21. Курск (путеводитель по историческим и памятным местам). 1962. Введение. Курск от основания до середины XIX века [Электронный ресурс]. – Старинный город Курск (www.oldkursk.ru). – Курск, 2023. – Режим доступа: <http://www.oldkursk.ru/1962-preface-1.html>

22. Монастырское женское образование в середине XIX – начале XX вв. (на примере Курского Свято-Троицкого женского монастыря) [Электронный ресурс]. – Курский Свято-Троицкий женский монастырь. – Курск, 2016. – Режим доступа: <http://kursk-sestry.ru/index.php/obrazovanie/stati->

i-publikatsii/item/533-monastyrskoe-zhenskoe-obrazovanie-v-seredine-xix-nachale-xx-vv-na-primere-kurskogo-svyato-troitskogo-zhenskogo-monastyrua

23. Озеров Ю.В. Очерк истории Курского некрополя [Электронный ресурс]. – Курск дореволюционный. – Курск, 2002-2023. – Режим доступа: <http://old-kursk.ru/nekropol/o060816.html>

24. Озеров Ю.В. Персоналии Курского некрополя (1776-1918) [Электронный ресурс]. – Курск дореволюционный. – Курск, 2002-2023. – Режим доступа: <http://old-kursk.ru/nekropol/person.html>

25. План г. Курска 1782 года [Электронный ресурс]. – Курск дореволюционный. – Курск, 2002-2023. – Режим доступа: <http://old-kursk.ru/strit/ku1782.html>

26. План г. Курска 1782 года (РГАДА. Ф. 1356. Оп. 1. Д. 2011.) [Электронный ресурс]. – Курск дореволюционный. – Курск, 2002-2023. – Режим доступа: <http://old-kursk.ru/strit/ku1782-1.html>

27. План г. Курска конец 18 века (РГАДА. Ф. 1356. Оп. 1. Д. 2009.) [Электронный ресурс]. – Курск дореволюционный. – Курск, 2002-2023. – Режим доступа: <http://old-kursk.ru/strit/ku1782-2.html>

28. Старые названия улиц [Электронный ресурс]. – Курск дореволюционный. – Курск, 2002-2023. – Режим доступа: <http://old-kursk.ru/strit/strit.html>

29. Танков А.А., Златоверховников Н.И. Путеводитель по городу Курску (с планом города). II. Обозрение Курска [Электронный ресурс]. – Курск дореволюционный. – Курск, 2002-2023. – Режим доступа: <http://old-kursk.ru/strit/t1902-2.html>

30. Улицы Курска [Электронный ресурс]. – Курск дореволюционный. – Курск, 2002-2023. – Режим доступа: <http://old-kursk.ru/strit/strit-arh.html>

Обоснование вывода экспертизы:

Экспертное заключение подготовлено по результатам изучения и анализа представленных на экспертизу документов и основано на содержании Федерального закон от 25.06.2002 № 73-ФЗ «Об объектах культурного наследия (памятниках истории и культуры) народов Российской Федерации».

В рамках государственной историко-культурной экспертизы проведены историко-культурные, историко-архивные, историко-архитектурные, историко-градостроительные, историко-биографические, библиографические исследования путем изучения, анализа, синтеза и системного подхода при составлении иконографии, библиографии и иконологическом анализе Объекта и изменения его исторического облика, функциональном анализе территории, анализе планировочной организации исследуемой территории расположения

Объекта.

В целях принятия объективного решения об обоснованности включения Объекта в Реестр, определения предмета охраны – произведено натурное обследование – осмотр и фотофиксация Объекта с целью исследования данных о его состоянии и определения места расположения Объекта в планировочной структуре кладбища.

Результаты исследований представлены в приложении к настоящему акту экспертизы, в том числе в исторической иконографии с перечнем иллюстраций.

Описание Объекта и исторические сведения обобщены с учетом дополнительных материалов, собранных при проведении экспертизы, а также сведений по истории выдающихся личностей, связанных с исследуемым Объектом, а также архивных и библиографических источников.

Объект является выявленным объектом культурного наследия и был поставлен на государственную охрану в 1995 году – внесен в Список вновь выявленных объектов, представляющих историческую, научную, художественную или иную культурную ценность, утвержденным Председателем комитета по культуре и искусству администрации области П.И. Надеиным 16.01.1995.

Объект расположен на территории Никитского кладбища города Курска. Никитское кладбище г. Курска поставлено на государственную охрану в 1997 году постановлением губернатора Курской области от 15.03.1997 № 371 «Об отнесении к памятникам местного значения Никитского кладбища г. Курска». Эти же постановлением утверждена охранный зона Никитского кладбища г. Курска. Приказом Министерства культуры Российской Федерации от 29.11.2016 № 58182-р Никитское кладбище зарегистрировано в едином государственном реестре объектов культурного наследия (памятников истории и культуры) народов Российской Федерации как объект культурного наследия регионального значения «Никитское кладбище г. Курска», XVIII-XX вв., Курская область, г. Курск, ул. К. Маркса, д. 48 (номер в Реестре 461610556930005). Приказом Комитета по охране объектов культурного наследия Курской области от 18.10.2022 № 05.4-08/1157 «Об утверждении границ и режима использования территории объекта культурного наследия регионального значения «Никитское кладбище г. Курска», XVIII-XX вв., расположенного по адресу: Курская область, г. Курск, ул. К. Маркса, д. 48» утверждены границы территории и режимы использования территории объекта культурного наследия регионального значения «Никитское кладбище г. Курска», XVIII-XX вв., Курская область,

г. Курск, ул. К. Маркса, д. 48. Исследуемый Объект расположен в утвержденных границах территории кладбища.

В соответствии со статьей 3 Федерального закона от 25.06.2002 № 73-ФЗ к объектам культурного наследия (памятникам истории и культуры) народов Российской Федерации относятся объекты недвижимого имущества (включая объекты археологического наследия) и иные объекты с исторически связанными с ними территориями, произведениями живописи, скульптуры, декоративно-прикладного искусства, объектами науки и техники и иными предметами материальной культуры, возникшие в результате исторических событий, представляющие собой ценность с точки зрения истории, археологии, архитектуры, градостроительства, искусства, науки и техники, эстетики, этнологии или антропологии, социальной культуры и являющиеся свидетельством эпох и цивилизаций, подлинными источниками информации о зарождении и развитии культуры.

В качестве основных критериев для отнесения здания или сооружения к объектам культурного наследия согласно Федеральному закону от 25.06.2002 № 73-ФЗ можно отнести:

- архитектурную ценность – стилевая выразительность, индивидуальность, персонификация авторства, использование при проектировании и строительстве тех или иных передовых приемов, методов и материалов;
- градостроительную ценность – влияние памятника на окружающее пространство, его организующая и доминирующая роль, либо ансамблевый характер застройки территории;
- художественно-эстетическую ценность – степень эмоционального воздействия на наблюдателя, которая может быть сформулирована с использованием архитектурных, искусствоведческих или медико-психологических терминов.

На основании имеющихся графических материалов, фотографических изображений, результатов натурного исследования и материалов историко-культурных исследований и архивных сведений эксперт пришел к следующим выводам:

Историко-градостроительная значимость:

Объект расположен на исторической территории г. Курска – Никитском кладбище, и является рядовым элементом среди захоронений кладбища, не обладает исторической и архитектурной значимостью для Курска и Курской области.

Архитектурно-художественная значимость:

Согласно имеющимся документам, возникновение Объекта можно

датировать началом XX века.

На могиле И. Ковалевского вертикально установлен памятник на невысокий постамент со скошенными верхними ребрами и мемориальной надписью. Памятник прямоугольный в плане, центральный параллелепипед со скошенными верхними ребрами, с мемориальной каменной вставкой с квадратами по углам и надписями на ней. В навершии крест с надписями на постаменте, соразмерный нижней части. На кресте имеется каменная вставка с мемориальными надписями по вершинам креста. Тело памятника покрыто диагональными бороздками, по типу ромба.

Объект представляет собой отдельное захоронение начала XX в. в общей структуре Никитского кладбища г. Курска и не обладает уникальными качествами и характеристиками, соответственно, архитектурно-художественная значимость отсутствует.

Мемориальная ценность в отношении данного Объекта на момент проведения экспертизы экспертом не установлена, фактов, что жизнь и деятельность И. Ковалевского внесли неоспоримый вклад в историю развития города Курска и Курской области, а также, что И. Ковалевский являлся выдающейся личностью города Курска и Курской области, в процессе проведения экспертизы не выявлено.

Изученные экспертом документальные и литературные источники не содержат сведений об историко-культурной ценности Объекта и исчерпывающую информацию, соответствующую требованиям Федерального закона от 25.06.2002 № 73-ФЗ, необходимую для обоснования включения его в Единый государственный реестр объектов культурного наследия (памятников истории и культуры) народов Российской Федерации.

Документы и материалы, собранные в процессе экспертизы и представленные на экспертизу Заказчиком, содержат информацию, позволяющую определить, что Объект не обладает уникальной архитектурной, исторической, мемориальной ценностью для отнесения Объекта к объектам культурного наследия (памятникам истории и культуры) народов Российской Федерации, возникшим в результате исторических событий, представляющим собой ценность с точки зрения истории, археологии, архитектуры, искусства, науки и техники, эстетики, этнологии или антропологии, социальной культуры и являющимся свидетельством эпох и цивилизаций, подлинными источниками информации о зарождении и развитии культуры.

Особенности, послужившие для постановки на государственную охрану Объекта, в исследуемых материалах не представлены и не выявлены экспертом. Историко-архитектурный анализ Объекта не выявил уникальных

ценных особенностей объекта, подлежащих сохранению (предмет охраны), что не позволяет отнести его к памятникам архитектуры и градостроительства. Таким образом, по сумме оценочных критериев, отражающих градостроительное, архитектурно-художественное, мемориальное значение Объекта, можно сделать вывод об отсутствии историко-культурной ценности здания, архитектурно-художественной и мемориальной ценности, имеющей особое значение для истории и культуры Курской области.

Руководствуясь положениями Федерального закона от 25.06.2002 № 73-ФЗ, учитывая полноту изученных материалов и документов об Объекте, эксперт считает возможным принять обоснованное решение в рамках настоящей экспертизы.

Исходя из вышеизложенного, оснований для включения Объекта в Единый государственный реестр объектов культурного наследия (памятников истории и культуры) народов Российской Федерации не имеется.

ВЫВОД ЭКСПЕРТИЗЫ:

Включение в Единый государственный реестр объектов культурного наследия (памятников истории и культуры) народов Российской Федерации выявленного объекта культурного «Могила священника И. Ковалевского», 1911 г., расположенного по адресу: Курская область, г. Курск, Никитское кладбище, **НЕ ОБОСНОВАНО (отрицательное заключение).**

Список приложений к настоящему акту экспертизы:

Приложение № 1.	Материалы фотофиксации Объекта.
Приложение № 2.	Материалы исторической иконографии.
Приложение № 3.	Перечень документов и материалов, собранных и полученных при проведении экспертизы:
1.	Копия списка вновь выявленных объектов, представляющих историческую, научную, художественную или иную культурную ценность, утвержденный председателем комитета по культуре и искусству администрации области П.И. Надеиным 16.01.1995.
2.	Копия постановления губернатора Курской области от 15.03.1997 № 371 «Об отнесении к памятникам местного значения Никитского кладбища г. Курска».
3.	Копия приказа Министерства культуры Российской Федерации от 29.11.2016 № 58182-р «О регистрации объекта культурного наследия регионального значения «Никитское кладбище г. Курска», XVIII-XX вв. (Курская область) в едином государственном реестре объектов культурного наследия (памятников истории и культуры) народов Российской Федерации».

4.	Копия приказа Комитета по охране объектов культурного наследия Курской области от 18.10.2022 № 05.4-08/1157 «Об утверждении границ и режима использования территории объекта культурного наследия регионального значения «Никитское кладбище г. Курска», XVIII-XX вв., расположенного по адресу: Курская область, г. Курск, ул. К. Маркса, д. 48».
5.	Копия научного описания Никитского кладбища г. Курска (Ю.А. Бугров).
6.	Копия акта проведения осмотра выявленного объекта культурного наследия «Могила священника И. Ковалевского, 1911 г.», расположенного по адресу: Курская область, г. Курск, Никитское кладбище от 17.01.2023 № 24.
7.	Копия технического паспорта на Московское; Офицерское кладбище, расположенное по ул. К. Маркса № 48 в г. Курске, находящееся в ведении Городского коммунального хозяйства (выкопировка).
8.	Копия выписки из Единого государственного реестра недвижимости об объекте недвижимости (земельный участок) от 27.09.2022 № КУВИ-001/2022-169097143.
9.	Копия письма ОБУК «Инспекция по охране объектов культурного наследия Курской области» от 03.02.2023 № 99 о предоставлении информации.
10.	Копия письма ОКУ «Госархив Курской области» от 06.02.2023 № 07-12/42-2023/Т о предоставлении информации.

Настоящее заключение государственной историко-культурной экспертизы оформлено в электронном виде и подписано усиленной квалифицированной электронной подписью эксперта Федосеевой Елены Михайловны и ООО «Мастерская архитектуры и градостроительства».

Дата оформления заключения экспертизы: 07 февраля 2023 года.

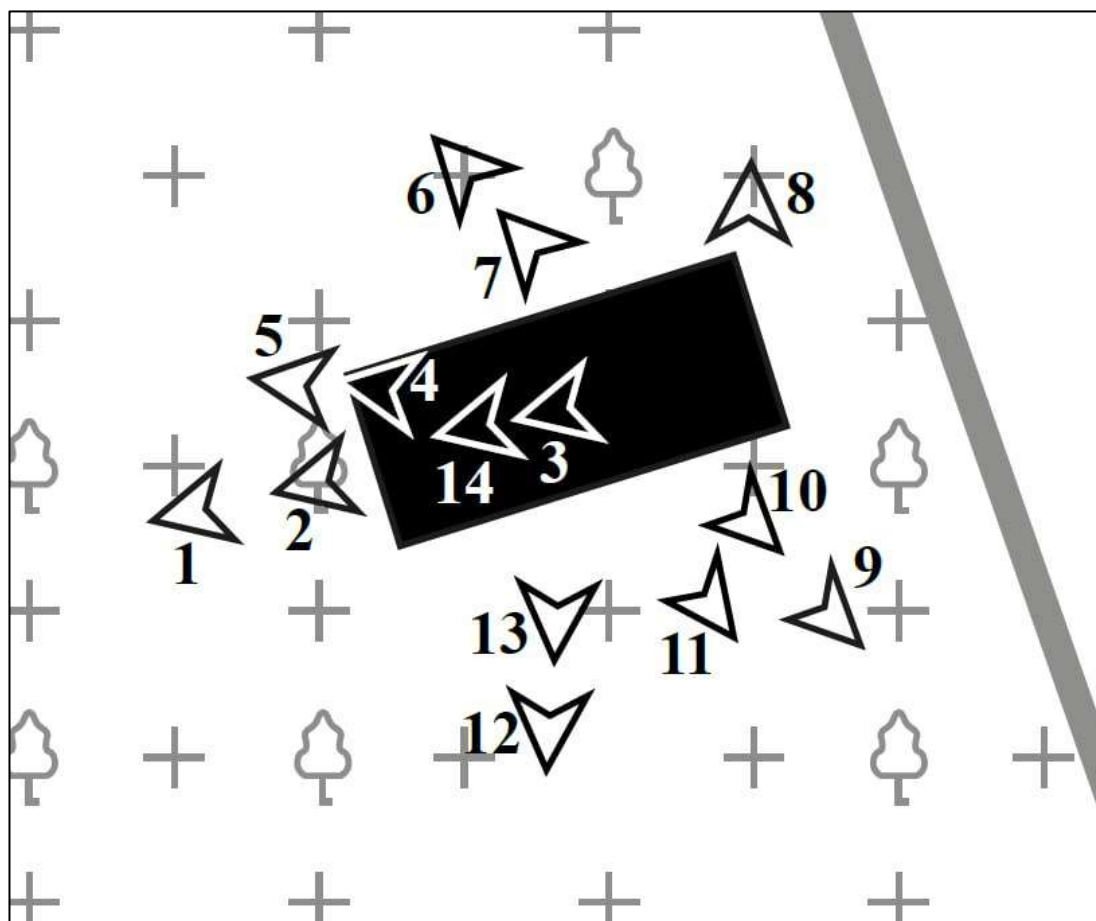
Государственный эксперт
по проведению государственной
историко-культурной экспертизы

Е.М. Федосеева

ООО «Мастерская архитектуры
и градостроительства»

Материалы фотофиксации Объекта
по состоянию на 19 января 2023 года

Схема фотофиксации





Фотография № 1. Вид с юго-запада на Объект.



Фотография № 2. Вид с юго-запада на Объект.




Фотография № 3. Вид с юго-запада на Объект.



Фотография № 4. Вид с запада на Объект.



Фотография № 5. Вид с запада на Объект.



Фотография № 6. Вид с северо-запада на Объект.



Фотография № 7. Вид с северо-запада на Объект.



Фотография № 8. Вид с севера на Объект.



Фотография № 9. Вид с юго-востока на Объект.



Фотография № 10. Вид с юго-востока на Объект.



Фотография № 11. Вид с юго-востока на Объект.



Фотография № 12. Вид с юга на Объект.



Фотография № 13. Вид с юга на Объект.



Фотография № 14. Вид с юго-запада на Объект. Фрагмент.

Материалы исторической иконографии

Перечень иллюстраций:

1. План в настоящем положении Губернского Города Курска. Период создания: 1781-1782 гг. Данный план отображает состояние застройки Курска до принятия генерального плана 1782 г.
2. План Губернского города Курска. Конфирмован в 1782 году. Период создания: 1820-е – 1830-е гг.
3. План Города Курска. Конфирмованный в 1782 году Февраля 26 дня. Период создания: конец первой половины XIX в.
4. План г. Курска 1876 года. Приведен в «Подробном атласе Российской Империи с планами главных городов».
5. План города Курска 1904 года.
6. План города Курска 1934 года.
7. Спутниковая карта Курска 1966 года. Фрагмент.
8. Топографическая карта Европейской России. Фрагмент. Период создания: 2000 г.
9. Панорама Курска на фотографии 1860 года.
10. Курск. Общий вид. Период создания: начало XX в.
11. Город Курск. Вид из-за реки Тускарь на исторический центр города. Направление съемки: север. Период создания: 1910-1914 гг.
12. Город Курск. Московские ворота. Период создания: начало XX в. Вид в направлении современной площади Перекальского.
13. Вид на площадь Перекальского и улицу Карла Маркса. Направление съемки: северо-запад. Период создания: 1952 г.
14. Вид на Московскую площадь и улицу Карла Маркса. Направление съемки: север. Период создания: 1985 г.
15. Курск. Улица Красный Октябрь. Вид в западном направлении. Фотограф В.Н. Зубец. Период создания: середина 1970-х гг.
16. Никитская церковь на Московском (Никитском) кладбище. Фотограф Л. Литошенко. Направление съемки: северо-запад. Период создания: 1936 г.
17. Курск. Никитская церковь на Никитском кладбище. Вид на церковь и зеленые насаждения в восточной части кладбища с пересечения улиц Карла Маркса и Красный Октябрь. Фотограф В.Н. Зубец. Период создания: середина 1970-х гг.

18. Вид на улицу Межевую с перекрестка улиц 1-й Пушкинской и Димитрова. В конце улицы Межевой просматриваются зеленые насаждения, относящиеся к территории Никитского кладбища. Направление съемки: север. Период создания: 1979 г.

19. Никитская церковь со стороны улицы Карла Маркса. Фотограф В.В. Малютин. Период создания: 1992 г.

20. Вид Никитского кладбища. Памятник на могиле почетного гражданина Курска, выдающегося астронома-любителя и естествоиспытателя Ф.А. Семенова (1794-1860). Фотограф А.Е. Шеховцов. Период создания: 1988 г.

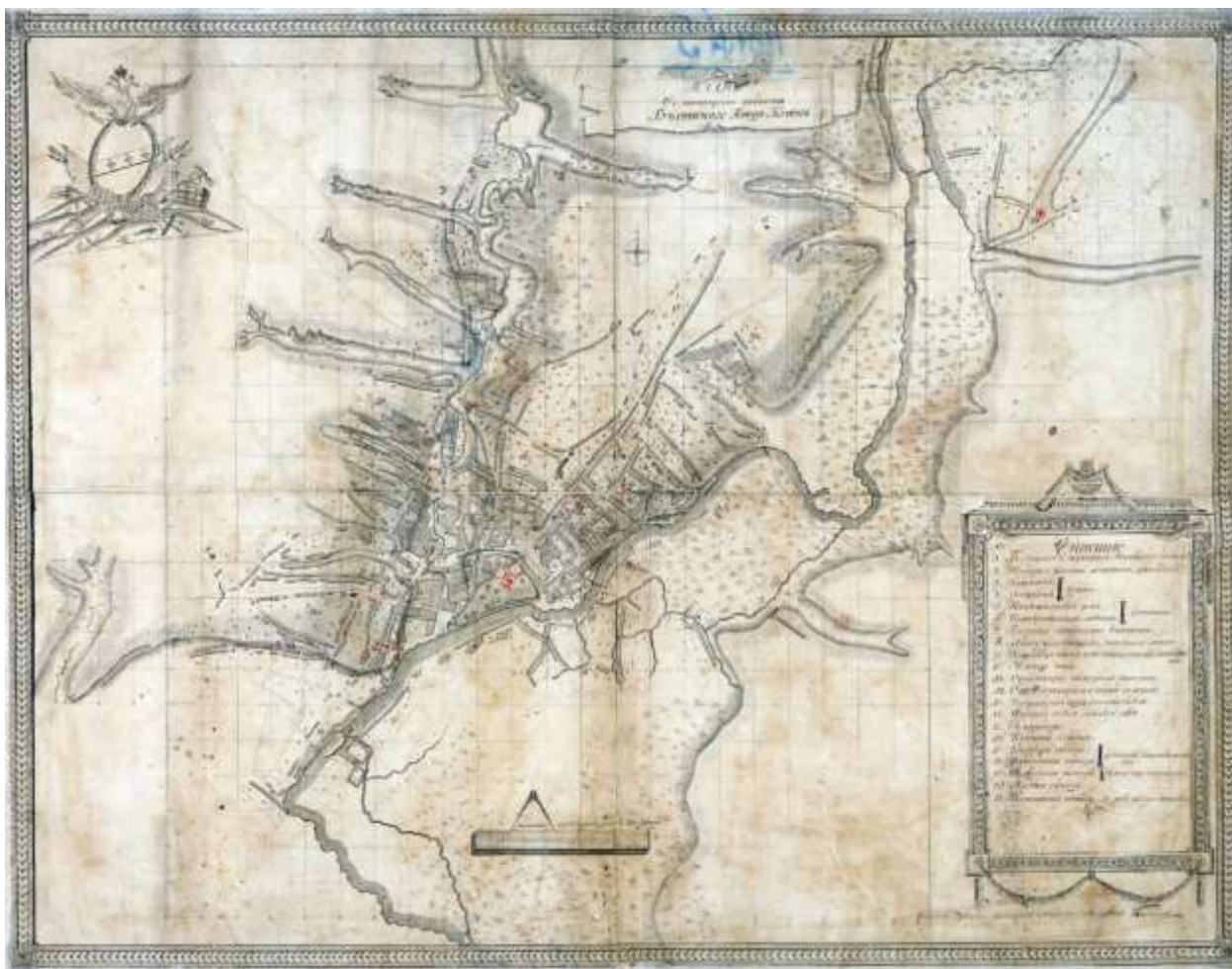
21. Могила священника И. Ковалевского, Л.И. Лукашевой (Ковалевской) и врача А.И. Лукашева. Период создания: начало XXI в.

22. Троицкая церковь Курского Свято-Троицкого женского монастыря, в которой служили священники Иоанн Ковалевский и Иоасаф Лукашев. Период создания: 1960-е гг.

23. Курск. Вид улицы Володарского, на которой до 1900 г. находился дом семьи Лукашевых. Фотограф В. Дурнев. Направление съемки: север. Период создания: 1977 г.

24. Курск. Улица Чикинская (современная улица Ватутина). Сад Коммерческого Клуба. На улице Чикинской в начале XX в. проживал врач А.И. Лукашев в доме своего отца священника Иоасафа Лукашева. Период создания: 1912 г.

25. Курск. Улица Золотая. Вид на восток. На улице Золотой в 1910-е гг. проживали врач А.И. Лукашев и его отец священник Иоасаф Лукашев. Фотограф В.Н. Зубец. Период создания: середина 1970-х гг.

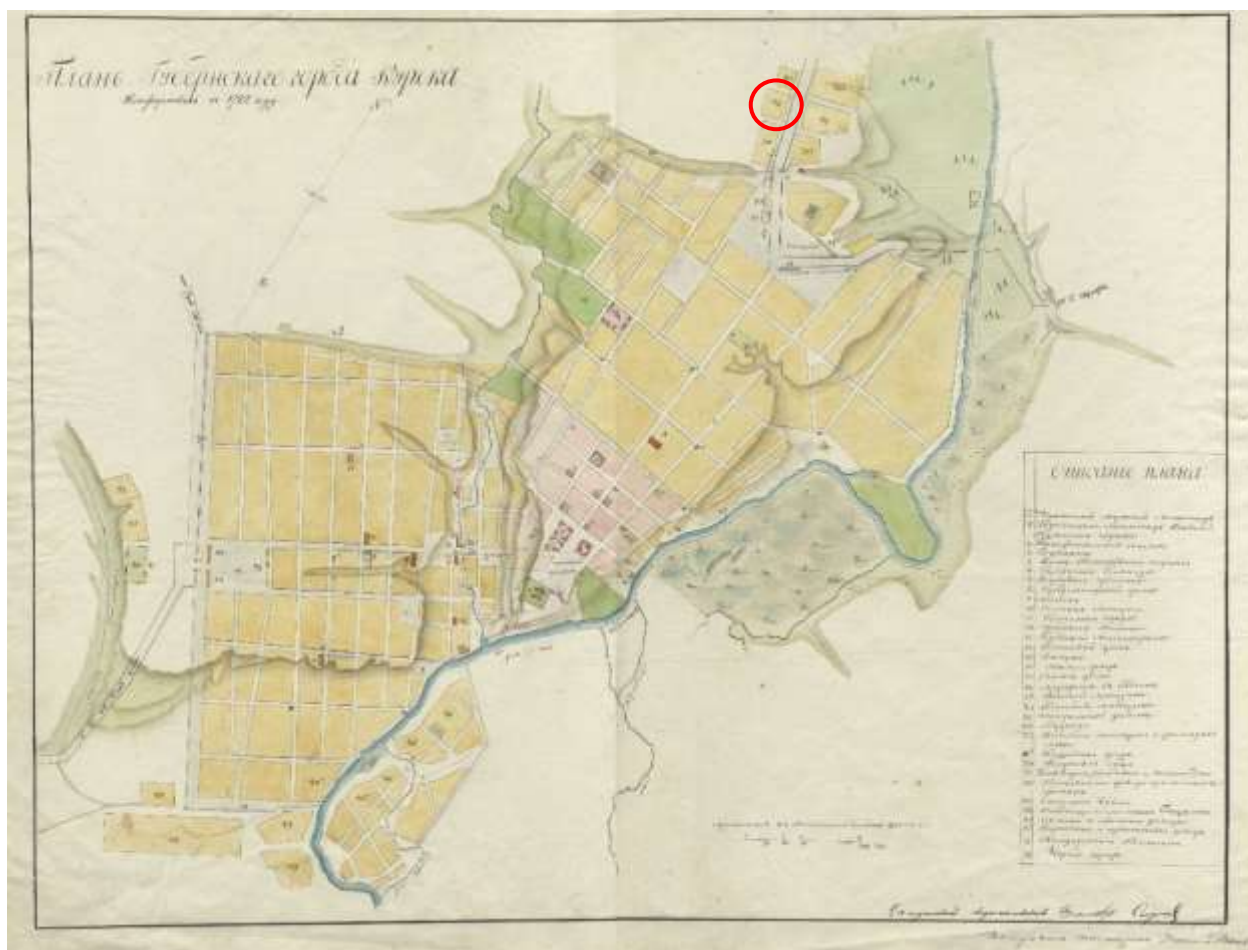


1. План в настоящем положении Губернского Города Курска.

Период создания: 1781-1782 гг.

Данный план отображает состояние застройки Курска до принятия генерального плана 1782 г.

Источник: Голубков Р.О. Город Курск до генерального плана 1782 г. // События и люди в документах курских архивов. Выпуск XIX. Курск, 2020. С. 155.

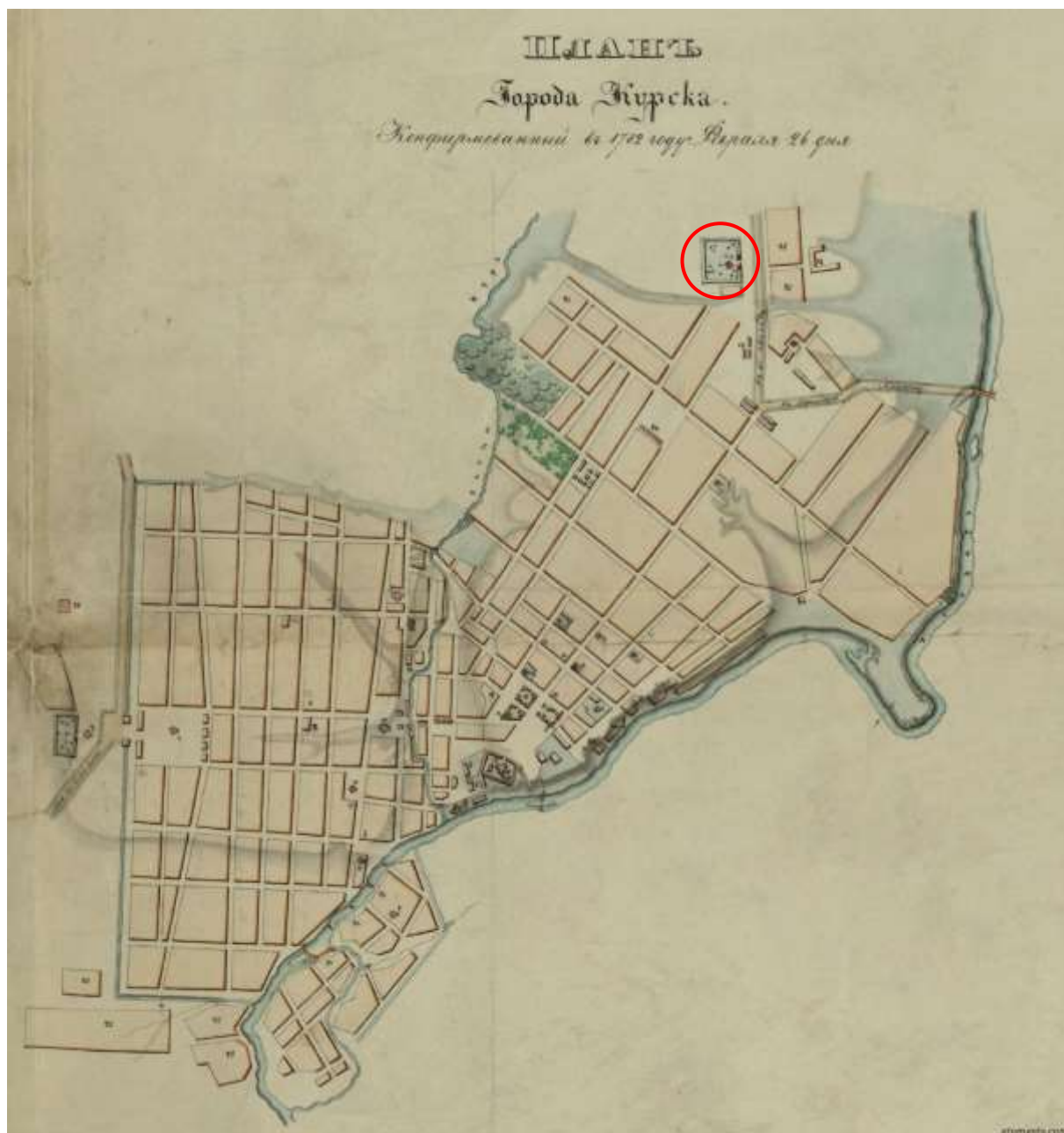


2. План Губернского города Курска. Конфирмован в 1782 году.

Период создания: 1820-е – 1830-е гг.

Оригинал хранится в РГАДА ф. 1356, оп. 1, д. 2011.

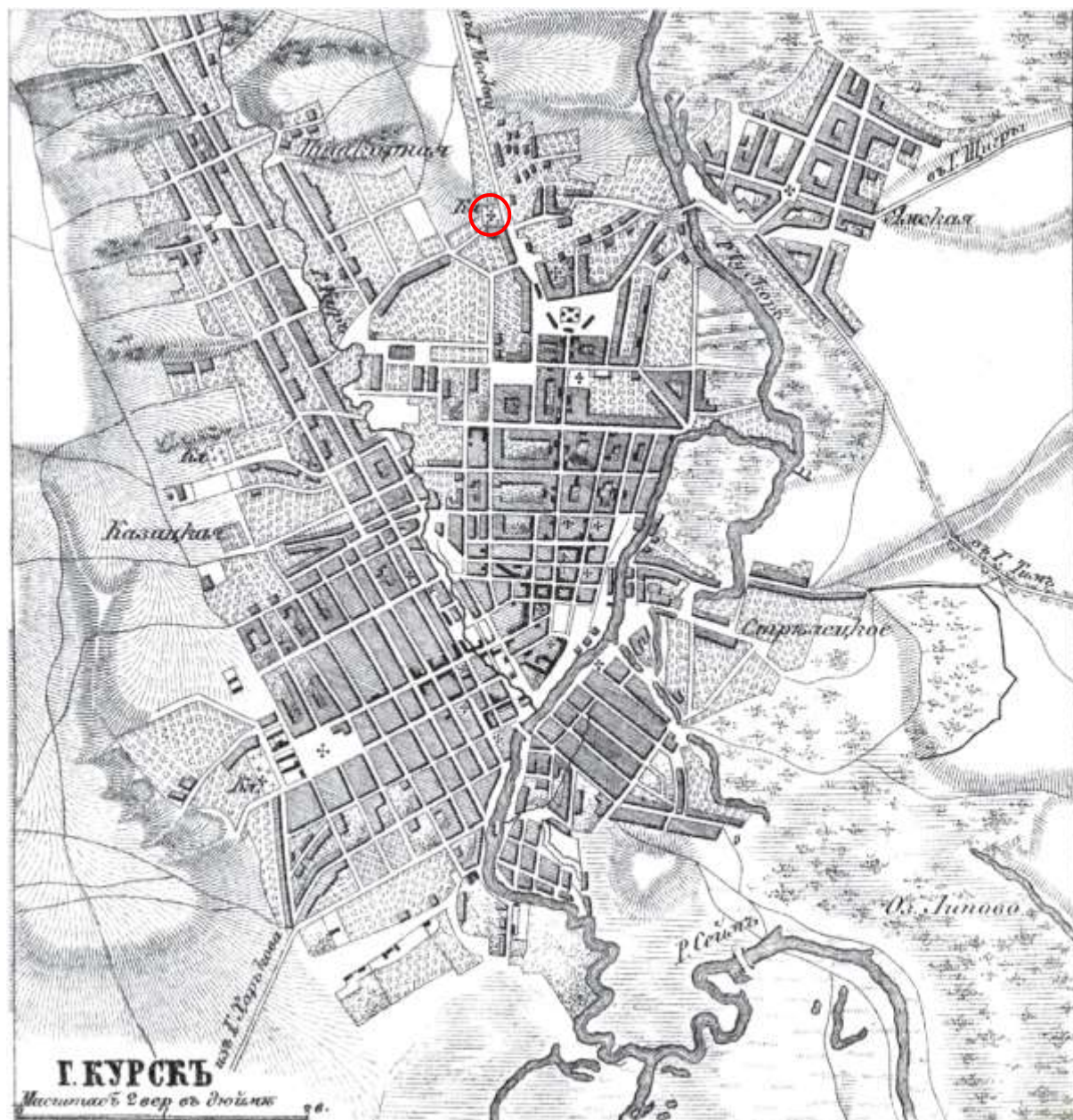
Источник: <http://old-kursk.ru/strit/ku1782-1.html>



3. План Города Курска. Конфирмованный в 1782 году Февраля 26 дня.

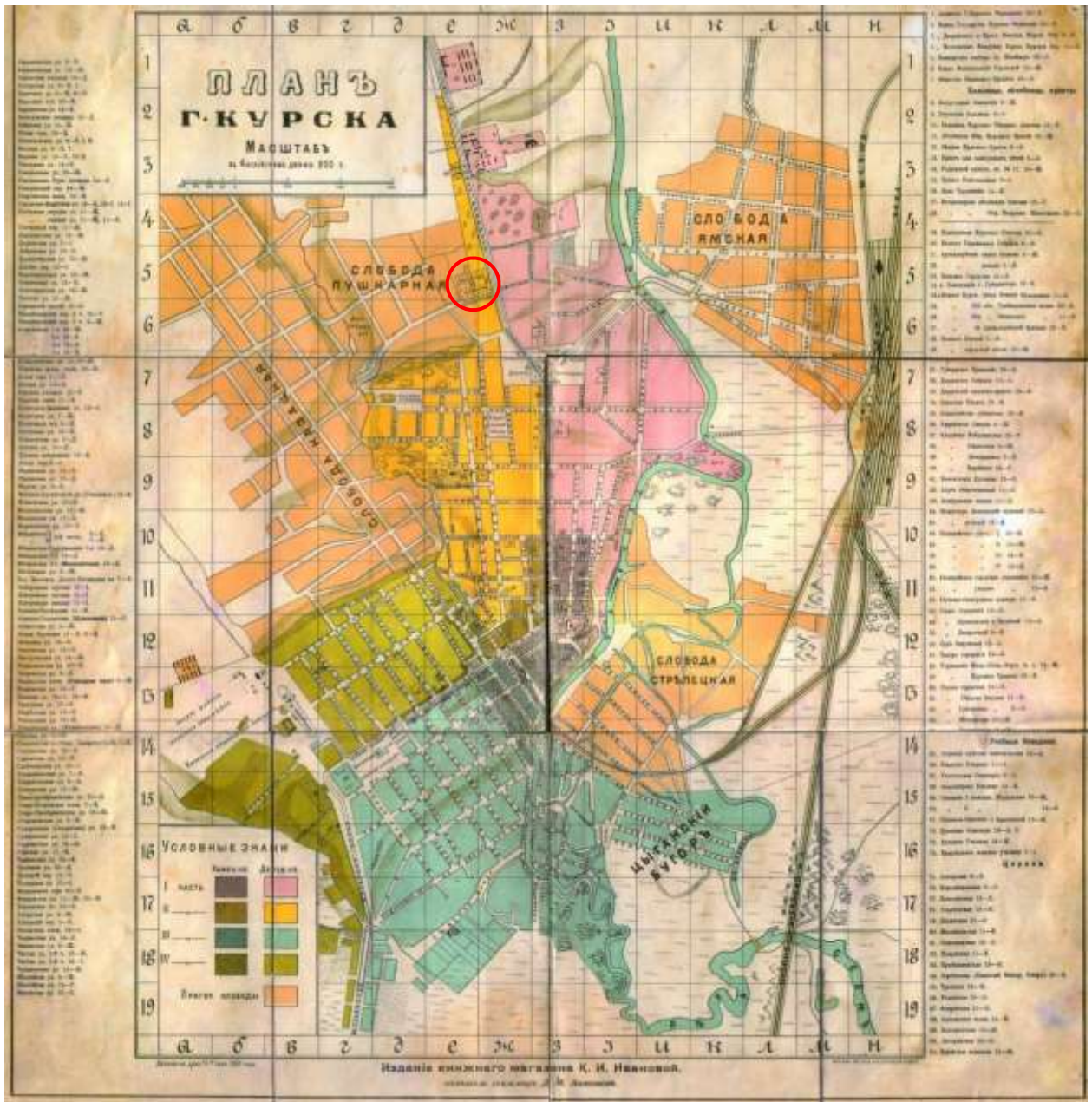
Период создания: конец первой половины XIX в.

Источник: <http://old-kursk.ru/strit/ku1782.html>

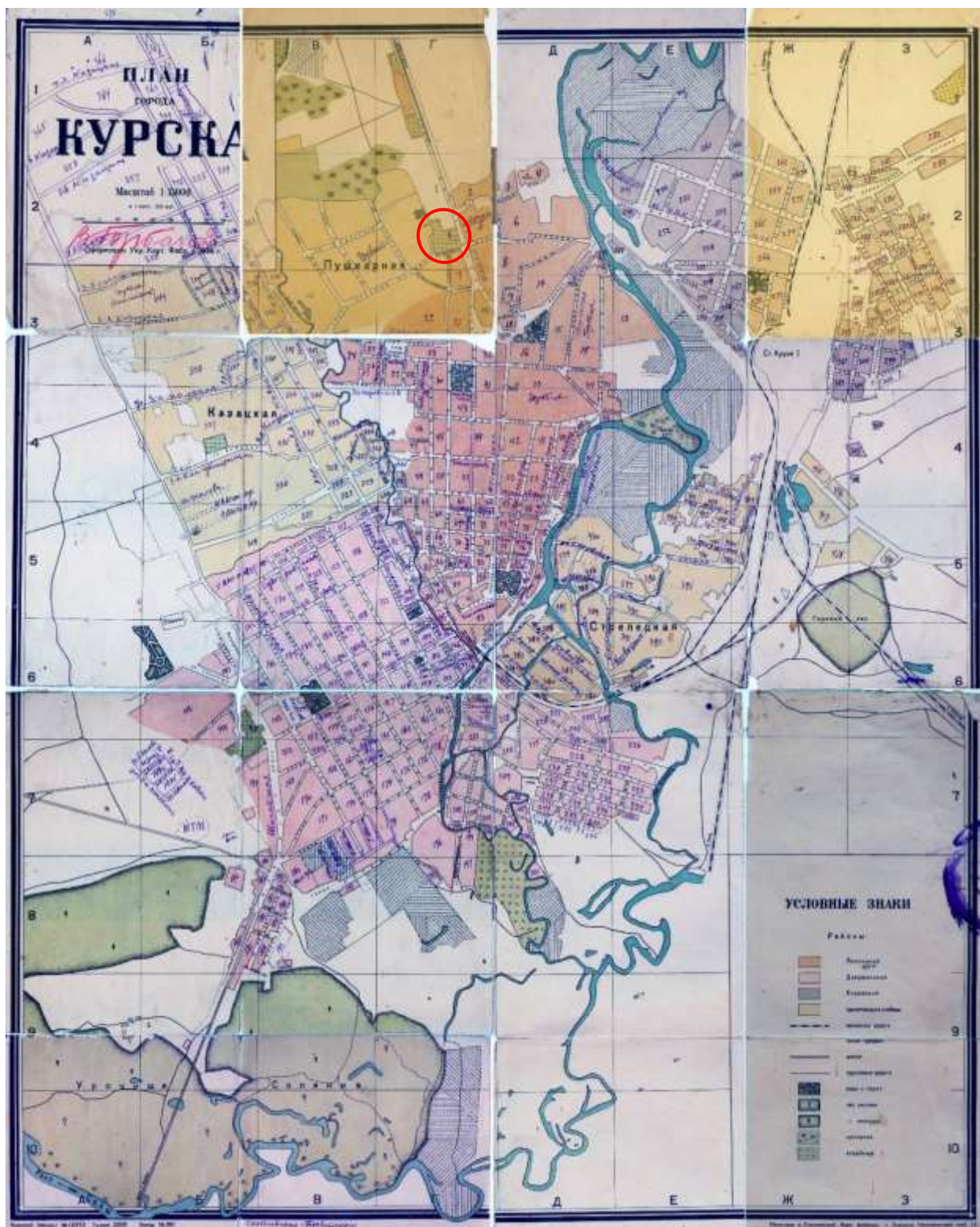


4. План г. Курска 1876 года. Приведен в «Подробном атласе Российской Империи с планами главных городов».


Источник: <https://runivers.ru/doc/cartography/468698/>



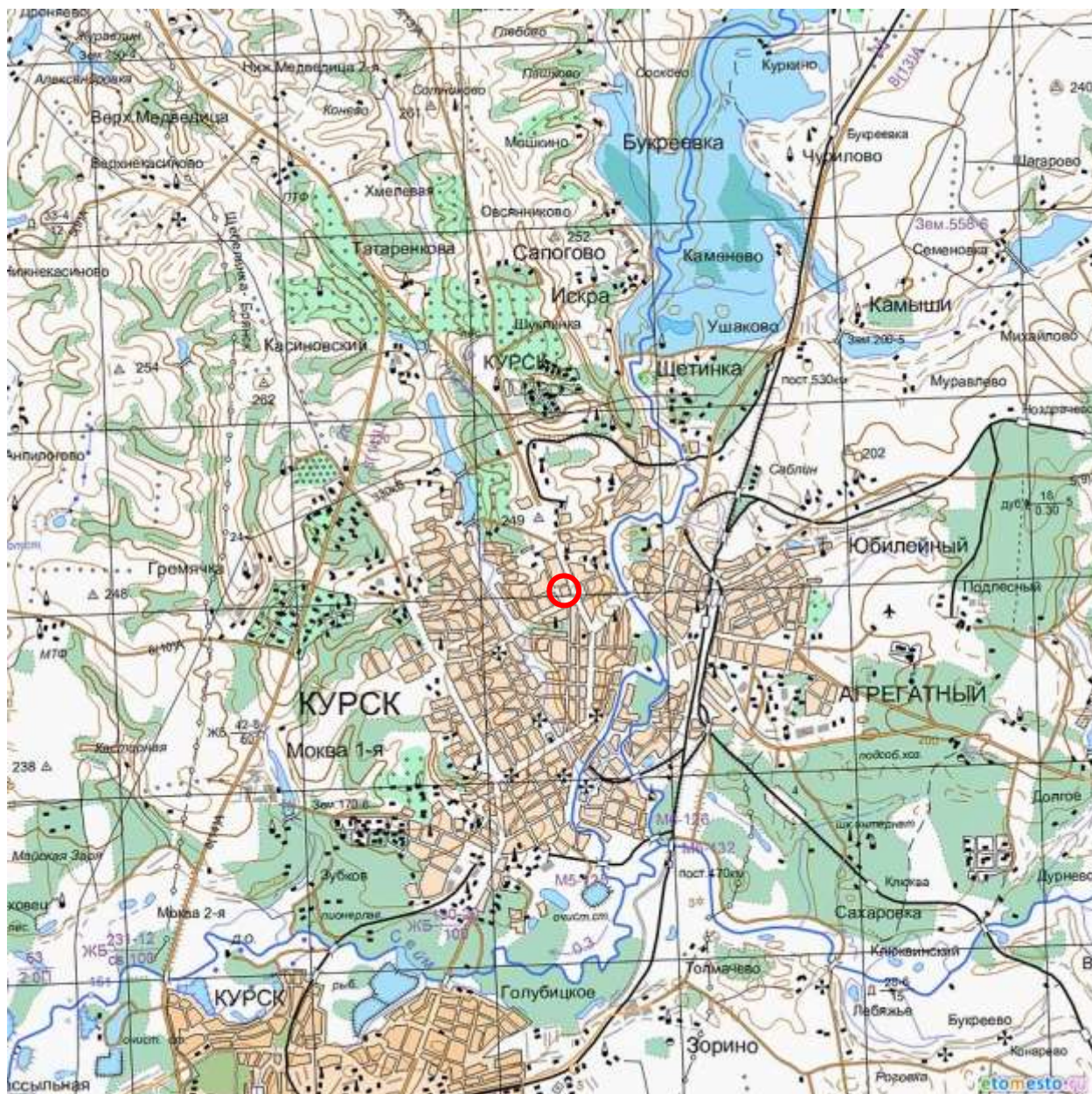
5. План города Курска 1904 года.
Источник: <http://old-kursk.ru/strit/ku1904.html>



6. План города Курска 1934 года.
 Источник: <http://old-kursk.ru/strit/ku1934.html>



7. Спутниковая карта Курска 1966 года. Фрагмент.
Источник: http://www.etomesto.ru/map-kursk_sputnik-1966/



8. Топографическая карта Европейской России. Фрагмент.

Период создания: 2000 г.


Источник: http://www.etomesto.ru/map-atlas_topo-russia/



9. Панорама Курска на фотографии 1860 года.
Источник: <http://old-kursk.ru/book/razdorsky/st140609.html>



10. Курск. Общій вид. Период создания: начало XX в.



11. Город Курск. Вид из-за реки Тускаръ на исторический центр города.
Направление съемки: север. Период создания: 1910-1914 гг.



12. Город Курск. Московские ворота. Период создания: начало XX в.
Вид в направлении современной площади Перекальского.
Источник: <http://old-kursk.ru/foto/pic06.html>



13. Вид на площадь Перекальского и улицу Карла Маркса.
Направление съемки: северо-запад. Период создания: 1952 г.



14. Вид на Московскую площадь и улицу Карла Маркса.
Направление съемки: север. Период создания: 1985 г.



15. Курск. Улица Красный Октябрь. Вид в западном направлении.
Фотограф В.Н. Зубец. Период создания: середина 1970-х гг.
Местонахождение: Областное бюджетное учреждение культуры «Курский
областной краеведческий музей»
Источник: <https://goskatalog.ru/portal/#/collections?id=11873429>



16. Никитская церковь на Московском (Никитском) кладбище.
Фотограф Л. Литошенко.
Направление съемки: северо-запад. Период создания: 1936 г.



17. Курск. Никитская церковь на Никитском кладбище.

Вид на церковь и зеленые насаждения в восточной части кладбища с пересечения улиц Карла Маркса и Красный Октябрь.


Фотограф В.Н. Зубец. Период создания: середина 1970-х гг.

Местонахождение: Областное бюджетное учреждение культуры «Курский областной краеведческий музей»

Источник: <https://goskatalog.ru/portal/#/collections?id=11873299>



18. Вид на улицу Межевую с перекрестка улиц 1-й Пушкарной и Димитрова.
В конце улицы Межевой просматриваются зеленые насаждения,
относящиеся к территории Никитского кладбища.
Направление съемки: север. Период создания: 1979 г.



19. Никитская церковь со стороны улицы Карла Маркса.

Фотограф В.В. Малютин. Период создания: 1992 г.

Местонахождение: Областное бюджетное учреждение культуры «Курский областной краеведческий музей»

Источник: <https://goskatalog.ru/portal/#/collections?id=15838388>



20. Вид Никитского кладбища. Памятник на могиле почетного гражданина Курска, выдающегося астронома-любителя и естествоиспытателя Ф.А. Семенова (1794-1860).

Фотограф А.Е. Шеховцов. Период создания: 1988 г.

Местонахождение: Областное бюджетное учреждение культуры «Курский областной краеведческий музей»

Источник: <https://goskatalog.ru/portal/#/collections?id=15838527>



21. Могила священника И. Ковалевского, Л.И. Лукашевой (Ковалевской) и
врача А.И. Лукашева.

Период создания: начало XXI в.

Источник: <http://old-kursk.ru/nekropol/nikit/pic079.html>



22. Троицкая церковь Курского Свято-Троицкого женского монастыря, в которой служили священники Иоанн Ковалевский и Иоасаф Лукашев.

Период создания: 1960-е гг.

Местонахождение: Областное бюджетное учреждение культуры «Курский областной краеведческий музей»

Источник: <https://goskatalog.ru/portal/#/collections?id=12791330>



pastvu.com/349111 uploaded by DedMoross

23. Курск. Вид улицы Володарского, на которой до 1900 г. находился дом семьи Лукашевых. Фотограф В. Дурнев.

Направление съемки: север. Период создания: 1977 г.



24. Курск. Улица Чикинская (современная улица Ватутина).
Сад Коммерческого Клуба.

На улице Чикинской в начале XX в. проживал врач А.И. Лукашев в доме своего отца священника Иоасафа Лукашева.

Период создания: 1912 г.

Местонахождение: Санкт-Петербургское государственное бюджетное учреждение культуры «Государственный музей истории Санкт-Петербурга»

Источник: <https://goskatalog.ru/portal/#/collections?id=40350127>



25. Курск. Улица Золотая. Вид на восток.

На улице Золотой в 1910-е гг. проживали врач А.И. Лукашев и его отец священник Иоасаф Лукашев.

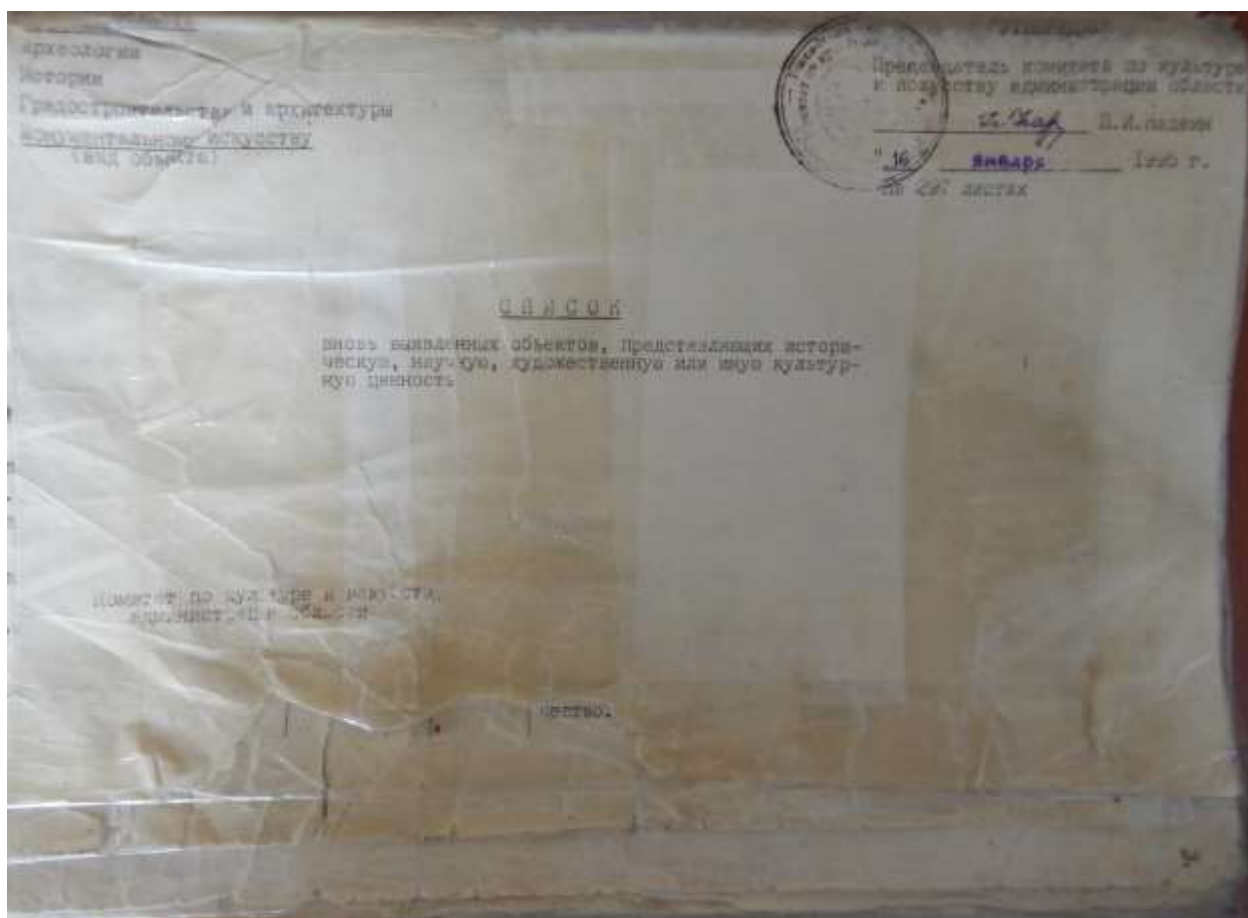
Фотограф В.Н. Зубец. Период создания: середина 1970-х гг.

Местонахождение: Областное бюджетное учреждение культуры «Курский областной краеведческий музей»

Источник: <https://goskatalog.ru/portal/#/collections?id=11873390>

**Перечень документов и материалов, собранных и полученных при
проведении экспертизы**


1. Копия списка вновь выявленных объектов, представляющих историческую, научную, художественную или иную культурную ценность, утвержденный председателем комитета по культуре и искусству администрации области П.И. Надейным 16.01.1995



		3	4	5	6	7	8	9	10
46.	Могила потомственной почетной гражданки купчихи 2-й гильдии А.Ф.Гладковой.	1851г.	земля	-	-	адм.города.	менюж.	адм.города	Никитское кладбище.
47.	Могила А.Л.Грудина	1881г.	"	-	-	"	"	"	"
48.	Могила Н.П.Дроздова сына.	1916г.	"	-	-	"	"	"	"
49.	Могила О.И.Истоминной.	1911г.	"	-	-	"	"	"	"
50.	Могила З.И.Конюшина.	1914г.	"	-	-	"	"	"	"
51.	Могила Ф.А.Качуркина.	1910г.	"	-	-	"	"	"	"
52.	Могила И.И.Клюкина.	1916г.	"	-	-	"	"	"	"
53.	Могила священника И.Ковалевского.	1911г.	"	-	-	"	"	"	"
54.	Могила М.П.Кожанова.	1916г.	"	-	-	"	"	"	"
55.	Могила В.Л.Костинной	1913г.	"	-	-	"	"	"	"
56.	Могила заслуженного деятеля наук профессора Н.В.Кевернова.	1956г.	"	-	-	"	"	"	"

2. Копия постановления губернатора Курской области от 15.03.1997 № 371
«Об отнесении к памятникам местного значения Никитского кладбища
г. Курска»

гг. Киселевой О.В.
Для формирования искомого
списку объектов памятников
г. Курска



**ГУБЕРНАТОР
КУРСКОЙ ОБЛАСТИ**

ПОСТАНОВЛЕНИЕ

от 15.03.97 № 371
г. Курск

Об отнесении к категории памятников местного значения Никитского кладбища г. Курска

В соответствии с Законом РСФСР "Об охране и использовании памятников истории и культуры" и в целях обеспечения сохранности комплексного памятника истории, культуры и архитектуры

ПОСТАНОВЛЯЮ:

1. Отнести к категории памятников местного значения Никитское кладбище г. Курска как комплексный памятник истории, культуры и архитектуры.
2. Установить охранную зону комплексного памятника истории, культуры и архитектуры Никитского кладбища г. Курска согласно прилагаемой схеме.
3. Департаменту по делам культуры администрации области (Алёшина И.С.), администрации г. Курска (Иванов В.В.) и другим заинтересованным организациям обеспечить правовые, финансовые и материальные условия соблюдения охранной зоны комплексного памятника истории, культуры и архитектуры.
4. Контроль за выполнением настоящего постановления возложить на заместителя губернатора области по культурному, научному и интеллектуальному развитию Доктионова С.П.

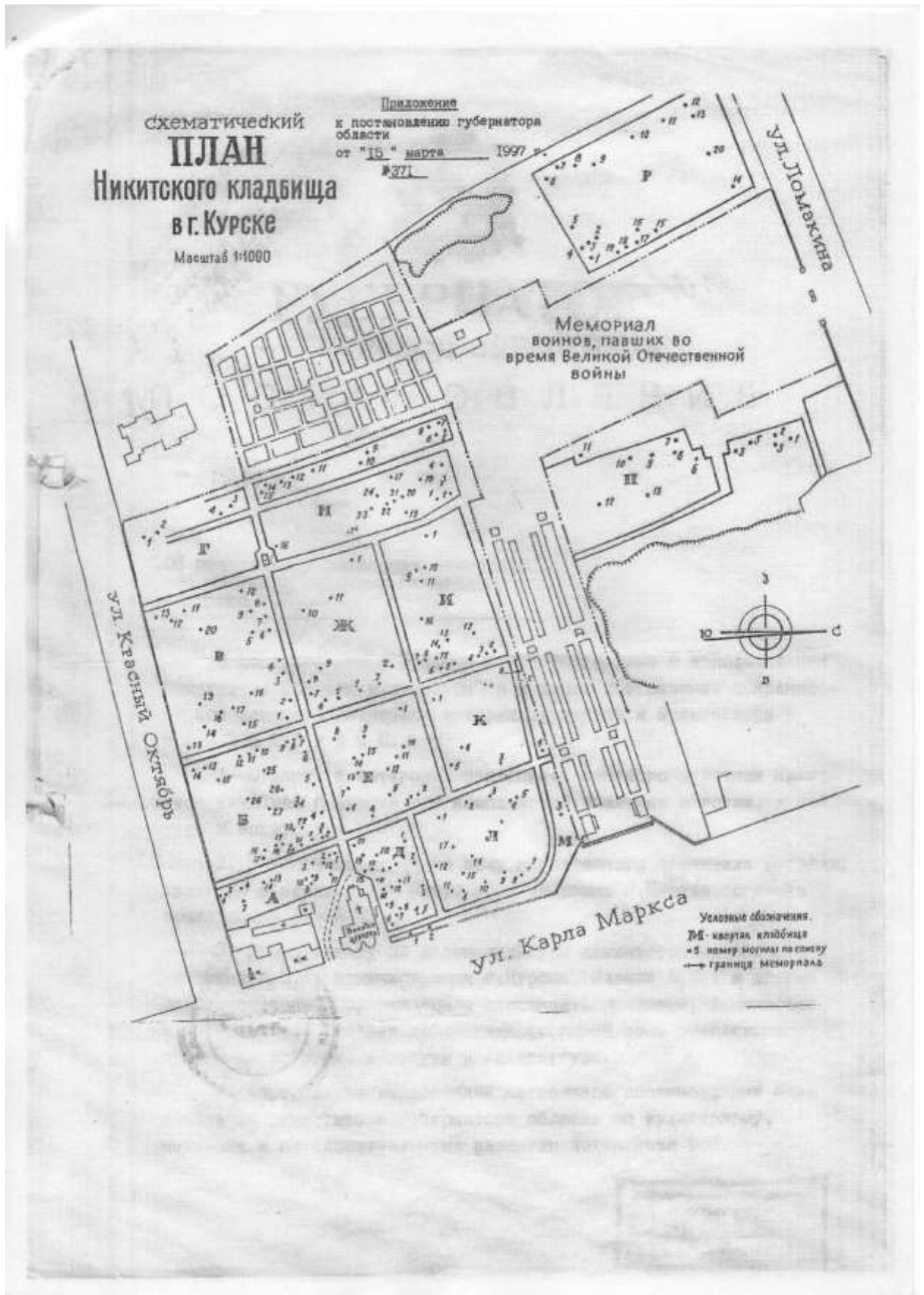
ДЕПАРТАМЕНТ ПО ДЕЛАМ
КУЛЬТУРЫ
Дата: 15.03.97
Иванов В.В.

2

5. Постановление вступает в силу со дня его подписания.

Губернатор

А. Руцкой



3. Копия приказа Министерства культуры Российской Федерации от 29.11.2016 № 58182-р «О регистрации объекта культурного наследия регионального значения «Никитское кладбище г. Курска», XVIII-XX вв. (Курская область) в едином государственном реестре объектов культурного наследия (памятников истории и культуры) народов Российской Федерации»



МИНИСТЕРСТВО КУЛЬТУРЫ
РОССИЙСКОЙ ФЕДЕРАЦИИ

ПРИКАЗ

29 ноября 2016 г.

Москва

№ 58182-р

О регистрации объекта культурного наследия регионального значения «Никитское кладбище г. Курска», XVIII – XX вв. (Курская область) в едином государственном реестре объектов культурного наследия (памятников истории и культуры) народов Российской Федерации

Руководствуясь Федеральным законом от 25 июня 2002 г. № 73-ФЗ «Об объектах культурного наследия (памятниках истории и культуры) народов Российской Федерации», пунктом 5.4.3 Положения о Министерстве культуры Российской Федерации, утвержденного постановлением Правительства Российской Федерации от 20 июля 2011 г. № 590, и Положением о едином государственном реестре объектов культурного наследия (памятников истории и культуры) народов Российской Федерации, утвержденным приказом Минкультуры России от 3 октября 2011 г. № 954, **п р и к а з ы в а ю :**

1. Зарегистрировать объект культурного наследия регионального значения «Никитское кладбище г. Курска», XVIII – XX вв. (далее – памятник), расположенный по адресу (местонахождение): Курская область, г. Курск, ул. К. Маркса, д. 48, в едином государственном реестре объектов культурного наследия (памятников истории и культуры) народов Российской Федерации и присвоить ему регистрационный номер 461610556930005.

2. Департаменту государственной охраны культурного наследия (В.А.Цветнову) обеспечить внесение соответствующих сведений о памятнике в единый государственный реестр объектов культурного наследия (памятников истории и культуры) народов Российской Федерации и их опубликование.

2

3. Контроль за исполнением настоящего приказа оставляю за собой.

Заместитель Министра

Н.А.Малаков

4. Копия приказа Комитета по охране объектов культурного наследия Курской области от 18.10.2022 № 05.4-08/1157 «Об утверждении границ и режима использования территории объекта культурного наследия регионального значения «Никитское кладбище г. Курска», XVIII-XX вв., расположенного по адресу: Курская область, г. Курск, ул. К. Маркса, д. 48»



АДМИНИСТРАЦИЯ КУРСКОЙ ОБЛАСТИ

КОМИТЕТ ПО ОХРАНЕ ОБЪЕКТОВ КУЛЬТУРНОГО НАСЛЕДИЯ
КУРСКОЙ ОБЛАСТИ

П Р И К А З

от 18.10.2022

г. Курск

№ 05.4-08/1157

Об утверждении границ и режима использования территории объекта культурного наследия регионального значения «Никитское кладбище г. Курска», XVIII – XX вв., расположенного по адресу: Курская область, г. Курск, ул. К. Маркса, д. 48

В соответствии с Федеральным законом от 25 июня 2002 г. № 73-ФЗ «Об объектах культурного наследия (памятниках истории и культуры) народов Российской Федерации», Законом Курской области от 29 декабря 2005 г. № 120-ЗКО «Об объектах культурного наследия Курской области», пунктом 3.10 Положения о комитете по охране объектов культурного наследия Курской области, утвержденного постановлением Губернатора Курской области от 15.09.2020 № 274-пг, ПРИКАЗЫВАЮ:

1. Утвердить:

границы территории объекта культурного наследия регионального значения «Никитское кладбище г. Курска», XVIII – XX вв., расположенного по адресу: Курская область, г. Курск, ул. К. Маркса, д. 48, согласно приложению № 1 к настоящему приказу;

режим использования территории объекта культурного наследия регионального значения «Никитское кладбище г. Курска», XVIII – XX вв., расположенного по адресу: Курская область, г. Курск, ул. К. Маркса, д. 48, согласно приложению № 2 к настоящему приказу.

2. Контроль за исполнением настоящего приказа возложить на начальника отдела разрешительной документации и учета объектов культурного наследия комитета по охране объектов культурного наследия Курской области А.И. Куткову.

Председатель комитета

И.А. Мусьял

Приложение № 1
к приказу комитета по охране
объектов культурного наследия
Курской области
от 16.10.2022 № 05.4-08/1157

**Границы территории объекта культурного наследия
регионального значения «Никитское кладбище г. Курска»,
XVIII – XX вв., расположенного по адресу: Курская область,
г. Курск, ул. К. Маркса, д. 48**

Прохождение границы		Описание прохождения границы
от точки	до точки	
1	2	3
Контур 1		
1	2	На северо-восток – 229,05 м;
2	3	
3	4	
4	5	
5	6	
6	7	
7	8	
8	9	
9	10	
10	11	
11	12	
12	13	
13	14	
14	15	
15	16	

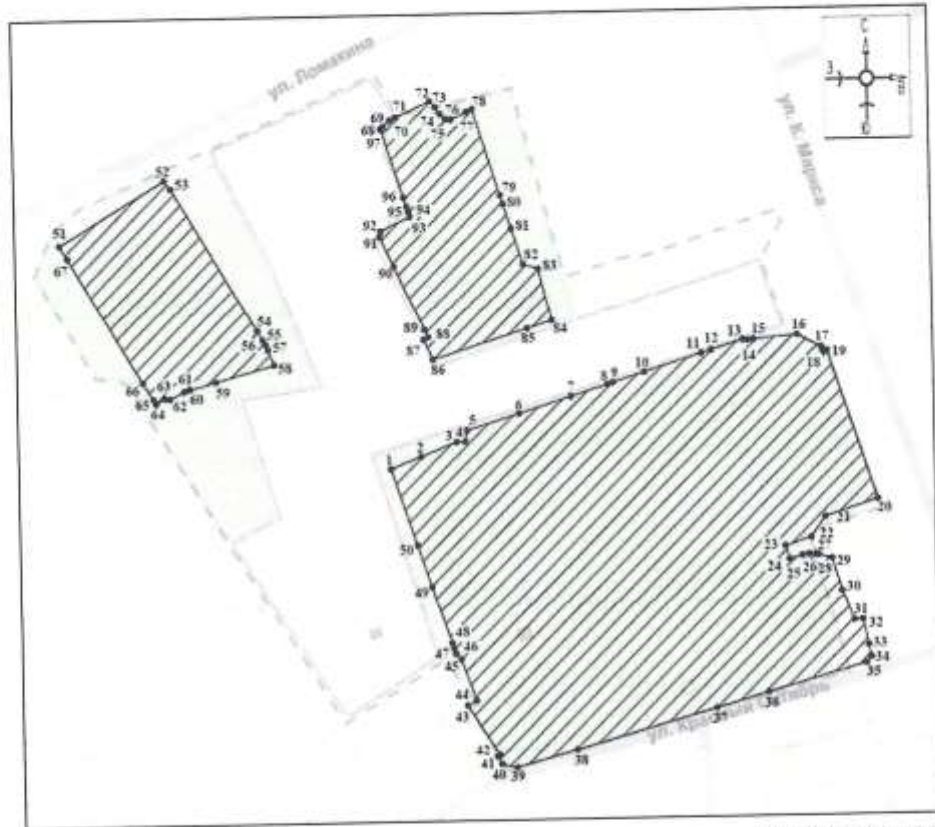
1	2	3
16	17	На юго-восток – 101,74 м;
17	18	
18	19	
19	20	
20	21	На запад – 56,58 м;
21	22	
22	23	
23	24	На юг – 7,26 м;
24	25	На восток – 15,75 м;
25	26	
26	27	
27	28	
28	29	На юг – 66,91 м;
29	30	
30	31	
31	32	
32	33	
33	34	
34	35	На запад – 204,17 м;
35	36	
36	37	
37	38	
38	39	
39	40	
40	41	На север в исходную точку – 173,11 м;
41	42	

1	2	3
42	43	
43	44	
44	45	
45	46	
46	47	
47	48	
48	49	
49	50	
50	1	
Контур 2		
51	52	На северо-восток – 64,70 м;
52	53	На юго-восток – 113,36 м;
53	54	
54	55	
55	56	
56	57	
57	58	
58	59	На запад – 65,89 м;
59	60	
60	61	
61	62	
62	63	
63	64	
64	65	На северо-восток в исходную точку – 98,04 м;
65	66	
66	67	

1	2	3
67	51	
Конгур 3		
68	69	На северо-восток – 29,81 м;
69	70	
70	71	
71	72	
72	73	На юг – 15,48 м;
73	74	
74	75	
75	76	
76	77	На восток – 12,29 м;
77	78	
78	79	На юго-восток – 121,91 м;
79	80	
80	81	
81	82	
82	83	
83	84	
84	85	На юго-запад – 65,84 м;
85	86	
86	87	На северо-запад – 76,14 м;
87	88	
88	89	
89	90	
90	91	
91	92	


1	2	3
92	93	На восток – 17,16 м;
93	94	На северо-запад – 48,37 м.
94	95	
95	96	
96	97	
97	68	

**Карта (схема) границ территории объекта культурного наследия
регионального значения «Никитское кладбище г. Курска»,
XVIII – XX вв., расположенного по адресу: Курская область,
г. Курск, ул. К. Маркса, д. 48**



Масштаб 1:100

Используемые условные знаки и обозначения:

-  - границы территории объекта культурного наследия
- 1** - обозначение характерной (поворотной) точки

Приложение к границам территории объекта культурного наследия регионального значения «Никитское кладбище г. Курска», XVIII – XX вв., расположенного по адресу: Курская область, г. Курск, ул. К. Маркса, д. 48

Координаты характерных (поворотных) точек к карте (схеме) границ территории объекта культурного наследия регионального значения «Никитское кладбище г. Курска», XVIII – XX вв., расположенного по адресу: Курская область, г. Курск, ул. К. Маркса, д. 48

Сведения о местоположении границ объекта			
Координаты характерных (поворотных) точек в системе координат МСК-46			
Метод определения координат – метод спутниковых геодезических измерений (определений)			
Средняя квадратическая погрешность положения характерной точки (M _t), м = 0,10			
Сведения о характерных точках границ объекта			
Обозначение характерных точек границ	Координаты, м		Описание обозначения точки на местности (при наличии)
	X	Y	
1	2	3	4
Контур 1			
1	423596,70	1298559,35	—
2	423603,03	1298575,39	—
3	423610,32	1298594,21	—
4	423610,44	1298598,64	—
5	423616,29	1298599,83	—
6	423624,95	1298627,28	—
7	423633,54	1298654,74	—
8	423639,62	1298673,89	—
9	423640,52	1298676,81	—
10	423645,74	1298693,23	—
11	423655,19	1298723,42	—
12	423656,85	1298728,58	—
13	423661,95	1298745,18	—
14	423661,72	1298747,99	—
15	423662,00	1298751,00	—
16	423664,03	1298773,95	—
17	423657,43	1298786,60	—
18	423655,12	1298787,46	—

1	2	3	4
19	423655,45	1298789,55	—
20	423576,54	1298814,93	—
21	423567,63	1298787,18	—
22	423556,93	1298779,42	—
23	423552,68	1298765,86	—
24	423545,71	1298767,90	—
25	423547,67	1298774,73	—
26	423548,13	1298778,22	—
27	423548,18	1298781,73	—
28	423547,84	1298783,30	—
29	423545,87	1298790,16	—
30	423528,67	1298795,10	—
31	423512,76	1298801,25	—
32	423512,95	1298805,81	—
33	423499,62	1298808,60	—
34	423493,14	1298810,01	—
35	423490,03	1298807,43	—
36	423475,59	1298755,65	—
37	423467,73	1298728,19	—
38	423447,12	1298654,55	—
39	423438,23	1298622,73	—
40	423440,17	1298614,66	—
41	423444,32	1298612,37	—
42	423445,21	1298613,80	—
43	423471,40	1298597,31	—
44	423473,90	1298602,10	—
45	423495,53	1298594,37	—
46	423498,69	1298591,63	—
47	423501,47	1298590,73	—
48	423504,23	1298589,88	—
49	423534,38	1298579,86	—
50	423556,44	1298572,61	—
1	423596,70	1298559,35	—
Контур 2			
51	423718,25	1298387,43	—
52	423751,36	1298443,02	—
53	423747,02	1298446,49	—
54	423671,29	1298490,58	—
55	423666,32	1298493,44	—
56	423663,83	1298494,85	—
57	423661,16	1298495,92	—
58	423653,06	1298499,09	—
59	423644,56	1298468,38	—
60	423640,83	1298454,54	—
61	423639,79	1298451,52	—
62	423635,92	1298444,12	—
63	423636,27	1298441,26	—
64	423633,53	1298436,75	—
65	423635,83	1298435,40	—

1	2	3	4
66	423644,83	1298429,92	—
67	423711,50	1298391,51	—
51	423718,25	1298387,43	—
Контур 3			
68	423776,23	1298557,20	—
69	423777,60	1298558,66	—
70	423780,75	1298562,23	—
71	423782,00	1298565,29	—
72	423790,15	1298583,27	—
73	423786,91	1298586,43	—
74	423783,29	1298588,99	—
75	423780,67	1298591,62	—
76	423780,49	1298594,42	—
77	423784,25	1298602,59	—
78	423785,63	1298605,59	—
79	423740,57	1298619,41	—
80	423735,98	1298620,81	—
81	423723,11	1298624,93	—
82	423704,27	1298630,76	—
83	423701,76	1298638,66	—
84	423674,10	1298645,37	—
85	423669,97	1298632,13	—
86	423654,39	1298582,55	—
87	423664,97	1298577,85	—
88	423666,32	1298580,17	—
89	423670,26	1298578,35	—
90	423704,32	1298562,91	—
91	423719,95	1298555,75	—
92	423722,84	1298556,35	—
93	423730,21	1298571,85	—
94	423732,90	1298571,16	—
95	423735,61	1298570,18	—
96	423740,15	1298568,75	—
97	423775,87	1298557,59	—
68	423776,23	1298557,20	—

Приложение № 2
к приказу комитета по охране
объектов культурного наследия
Курской области
от 18.10.2022 № 05.4-08/1157

**Режим
использования территории объекта культурного наследия
регионального значения «Никитское кладбище г. Курска»,
XVIII – XX вв., расположенного по адресу: Курская область,
г. Курск, ул. К. Маркса, д. 48**

На территории объекта культурного наследия регионального значения «Никитское кладбище г. Курска», XVIII – XX вв., расположенного по адресу: Курская область, г. Курск, ул. К. Маркса, д. 48

разрешается:

проведение работ по сохранению объекта культурного наследия или его отдельных элементов;

проведение работ по озеленению и благоустройству территории, производимых, в том числе с применением методов реставрации, направленных на формирование наиболее близкого к историческому восприятию объекта культурного наследия;

ведение хозяйственной деятельности, не противоречащей требованиям обеспечения сохранности объекта культурного наследия и позволяющей обеспечить функционирование объекта культурного наследия в современных условиях;

доступность объекта культурного наследия в целях его экспонирования, сохранения его традиционного визуального восприятия;

реализация мер пожарной и экологической безопасности;

запрещается:

строительство объектов капитального строительства;

хозяйственная деятельность, ведущая к разрушению, искажению внешнего облика объекта культурного наследия, нарушающая его целостность и создающая угрозу его повреждения, разрушения или уничтожения;

искажение характеристик историко-культурного ландшафта, композиционно связанного с объектом культурного наследия;

вырубка деревьев, за исключением санитарных рубок; уничтожение травяного покрова;

размещение любых рекламных конструкций;

создание разрушающих вибрационных нагрузок динамическим воздействием на грунты в зоне их взаимодействия с объектом культурного наследия;

размещение временных построек, не связанных с проведением работ по сохранению объекта культурного наследия.

5. Копия научного описания Никитского кладбища г. Курска
(Ю.А. Бугров)

В В Е Д Е Н И Е .

В 60-х годах при строительстве жилого дома на Красной площади было обнаружено древнее захоронение курян, по предположению историков относящееся к годам татаро-монгольского нашествия. Это самое древнее по времени массовое захоронение жителей города, известное в литературе.

Несколько позднее, при производстве строительных работ, были обнаружены останки людей в районе ул. Красной Армии и парка им. Дзержинского, относящиеся, видимо, к XVI-XVII вв.

К сожалению, в Курске не велось научно подготовленных археологических раскопок кладбищ. Многие из захоронений утеряны навсегда, хотя они могли бы стать историческими памятниками своих эпох.

В настоящее время в городе существует несколько кладбищ, захоронения на которых уже не производятся. По сути дела они стали мемориальными памятниками истории Курска. Кладбища, являясь пристанищем вечного покоя умерших, несут в себе огромную информацию о прошлом, о деятелях науки и техники, истории и культуры, о революционных событиях, об общественно-политических деятелях края.

Среди всех закрытых кладбищ следует выделить два: Н и к и т с к о е (Московское) и В с е х с в я т с к о е (Херсонское).

Приходится сожалеть, что в 30-е годы передняя часть Всехсвятского кладбища была уничтожена и по нему прошла проезжая часть улицы, позднее бензоколонка и другие строения. А ведь именно в передней его части были захоронены выдающиеся деятели науки и культуры Курского края, такие, как музыкальный просветитель, композитор и педагог А. М. Абаза, историк-краевед А. А. Танков, общественный деятель, литератор, первый городской голова П. А. Устимович.

Отмечу и тот факт, что на кладбищах сосредоточены мемориальные сооружения разных эпох, архитектурно-художественных стилей и форм, своеобразные произведения монументального искусства прошлого. Они отражают в себе дух той или иной эпохи.

Несомненно, что имеющиеся в настоящее время в Курске закрытые кладбища являются комплексными мемориальными памятниками и должны быть взяты под охрану. Ведь это памятники Отечества!

Ю. А. ВУГРОВ.

НАУЧНОЕ ОПИСАНИЕ НИКИТСКОГО КЛАДБИЩА
г.КУРСКА.

Описание Никитского кладбища.

Никитское кладбище возникло после утверждения императрицей Екатериной II генерального плана Курска (1782г.). В 1792г. начались первые захоронения умерших. До этого в северной части города существовало Ахтырское кладбище, называемое так по Ахтырской (кладбищенской) церкви. Захоронения в это время производились на обоих кладбищах, в частности об этом пишет церковный историк Григорий Бочаров: "Относительно же погребения матери преподобного (Серафима Саровского-авт.) — Агафьи Машниной, умершей в 1800г., трудно установить, где именно погребена она — на новом ли в то время Никитском кладбище или на Ахтырском... судя по могильным памятникам у Ахтырской церкви, погребение было и после 1800 года."¹

По генеральному плану 1782г. выбор места кладбища был вполне закономерен. Оно было за чертой города. Имеется свидетельство, что уже в 1736г. в районе кладбища стояла деревянная Успенская церковь. Примерно через сто лет, в 1840г., была построена ныне существующая Никитская церковь. Краеведом С.Л. Писаревым обнаружены документы в ЦИИА, определяющие архитектора этого культового сооружения — Гайворонского.

Самые старые могилы, сохранившиеся на Никитском кладбище, относятся к первой трети XIXв. Старейшей является могила курского купца из известного купеческого клана Гладковых (27 апреля 1827г.).

Видимо, нынешняя четкая планировка кладбища является результатом более позднего действия и восходит к начальным годам XX века. Подтверждением тому то, что могила астронома Ф.А. Семёнова находится на центральной аллее кладбища, а не в распланированных прямоугольниках.

Можно сказать, что на Никитском кладбище нашли покой многие поколения курян. Громадное количество могил утеряно. То, что сохранилось ныне нужно беречь для потомков. Ведь здесь покоятся люди, внёсшие свой вклад в развитие города.

Это наша память.

Роспись захоронений.

Все захоронения Никитского кладбища, привлекая внимание исследователя, указаны в приложении-схеме Никитского кладбища.

Схема соответствует современному состоянию кладбища за небольшим исключением—могилы Е. И. Брянцевой, С. Л. Левицкой, Ф. Я. Солянина и А. Н. Чурсановой ликвидированы в связи с переносом их праха в парк Героев Гражданской войны.

Принцип отбора захоронений заключался в том, чтобы выявить не только захоронения видных деятелей Курска, но и определить могилы с памятниками оригинальной художественной формы, а также с формами и материалами, присущими той или иной эпохе, показывающими мемориальный быт.

Некоторые могилы не имеют памятников и обозначены только табличками. Этот момент также нашёл своё отражение в данной ниже росписи.

Безусловно, исследователь не мог охватить полностью имён всех деятелей культуры Курска. Возможно, были и пропуски. Например известно, что художник В. В. Голиков, умерший в 1939г., похоронен на Никитском кладбище. Однако его могилу отыскать не удалось.

Автор надеется, что читатели—жители Курска—дополнят эту работу своими сведениями.

С е к т о р А.

1. Белоусов Владимир Алексеевич, ст. лейтенант.

Обелиск серого искусственного мрамора (и.м.) с мраморной звездой и доской. На доске—овальный портрет—фотокерамика (О.Ф.К.). Надпись: "Гвардии ст. лейтенант Белоусов Владимир Алексеевич. 1921—1943гг."

2. Кривошеев Фёдор Каллистратович.

Стела розового и.м., О.Ф.К. Надпись: "Кривошеев Фёдор Каллистратович 3/У—1867—6/III—1938г. от детей."

3. Калинина Анна Николаевна, врач, общественный деятель.

Табличка (т.). Надпись: "Врач Калинина Анна Николаевна, родилась 1864г. скончалась 1946г."

4. Марейчев Михаил Васильевич.

Стела из серого и.м., О.Ф.К. Надпись: "Марейчев Михаил Васильевич 4/У—1892—3/У—1961г."

5. Покровская Зоя Афанасьевна.

Стела из гранита (г.) с крестом. Надпись: "Покровская Зоя Афанасьевна 1/Х—1897—26/Х—1962г."

6. Арапова Тамара Сергеевна.

Стела из серого и.м. с мраморной доской. Надпись: "Арапова Тамара Сергеевна. 24/III—1911—31/УIII—1965г."

7. Колесников Дмитрий Григорьевич.

Стела из серого и.м. Надпись: "Колесников Дмитрий Григорьевич. 1885—1968гг. Любимому мужу от жены и детей."

8. Булгаков Георгий Ильич, краевед.

Стела из серого и.м. с белой мраморной доской. Надпись: "Булгаков Георгий Ильич. 31/1—1883—14/VI—1945г."

9. Булгакова Александра Евграфовна, мать краеведа Г.И. Булгакова.
Надгробная плита чёрного мрамора (ч.м.) с рельефным крестом. Надпись:
"Александра Евграфовна Булгакова вдова священника села Мартыновка
Суджанского уезда, род. 2^{го} октября 1831г. скончалась 3^{го} декабря 1913г.
вечная память."
10. Булгаков Илья Дмитриевич, священник, отец краеведа Г.И. Булгакова.
Надгробная плита ч.м. с рельефным крестом. Надпись: "Митрофорный
протоиерей Курской Благовещенской церкви отец Илья Дмитриевич Булга-
ков рода 19 июля 1856г. скончался 6/19 июля 1923г."
11. Шепелева Иулия Георгиевна.
Стела белого мрамора с портретом О.Ф.К. Надпись: "Шепелева Иулия
Георгиевна 28. VII. 1895—2. IV. 1966. Маме от детей."
12. Карый Олия Антоновна.
Чёрная мраморная тумба, сверху звезда. Надпись: "Карый Олия Антонови
1908—1947гг."
13. Псурцев Андрей Демьянович
Псурцева Мария Васильевна
Псурцев Демьян Кузьмич
Псурцева Елизавета Демьяновна
родственники министра связи СССР Н.Д. Псурцева.
Обелиск ч.м. Надпись: "Псурцевы Андрей Демьянович 1909—1930,
Мария Васильевна 1881—1932, Демьян Кузьмич 1875—1947, Елизавета
Демьяновна 1909—1961гг."
14. Жуковский Константин Яковлевич
Жуковская Ольга Константиновна
Крест из металла сварной конструкции, мраморная белая доска.
Надпись: "Жуковские Константин Яковлевич, Ольга Константиновна. Мир
праху Вашему, дорогие родственники. От любящей дочери".
15. Щербаков Митрофан Петрович. 1893—1943гг.
Депутат Курского горсовета, бригадир паровозного депо Курска,
погиб 11 апреля 1943г. при ремонте паровоза.
16. Еськов Иван Кузьмич. 1914—1941гг.
Помощник машиниста бронепоезда № 2. Убит диверсантом 25 октября
1941г. на ст. Рыжово при испытательном въезде.

Сектор Б.

1. Гладкова Анна Фёдоровна, купчиха.

Постамент чёрного мрамора. Надписи по граням: "Здесь погребено тело потомственной почётной гражданки Анны Фёдоровны Гладковой скончавшейся 1851 года 31 февраля. Жития ея было 75 лет 7 месяцев и 6 д. Вдовства вала 40 лет и 4 мца." "Господи! Прими дух ея с миром". "Дражайшей родительнице от признательных детей." "Помощник мой буди и не отрини мене и не остави мене Боже спасителю мое. Псал. 26 ст. 9".

2. Гладков Антон Петрович, купец.

Постамент чёрного мрамора. Надписи: "Под сим камнем погребено тело курского 2 гильдии купца Антона Петровича Гладкова, скончавшегося апреля 27 дня 1827 года, жития его было 27 лет и два месяца". "Господи! Прими дух его с миром".

3. Воейков Иван Григорьевич, коллежский секретарь.

Надгробная плита из гранита с рельефным крестом. Надпись: "Под сим камнем погребено тело коллежского секретаря Ивана Григорьевича Воейкова скончавшегося 1857 года 24 октября".

4. Дроздовский Николай Павлович, инженер.

Стилизированный под дерево памятник из ч. м. с крестом наверху. Надпись: "Гражданский инженер Николай Павлович Дроздовский родился 20 июля 1861 скончался 25 января 1915 и сын его Коля родился 30 апреля 1891 года скончался 18 июля 1904 года. Дорогим мужу и сыну--любящая жена и мать. Дети милому папе и брату Колюше. Только праведные правы."

5. Шуклин Григорий Адрианович, художник.

Стела ч. м. Надпись: "Художник Шуклин Григорий Адрианович. род. 18 января 1869г. умер 16 ноября 1947г."

6. Солянин Фома Яковлевич, почётный железнодорожник. 1894-1967гг.

Старший машинист паровозного депо. Стела серого и. м. О. Ф. К. Надпись: "Дорогому отцу от детей". Прах перенесён в парк Героев Гражданской войны.

7. Брянцева Екатерина Иосифовна, деятель КПСС.

Стела и. м. Надпись: "Брянцева Екатерина Иосифовна, член КПСС с 1903г. Старая большевичка--участница революции 1905 года. 1879-1936гг." Прах перенесён в парк Героев Гражданской войны.

8. Аристархова-Левицкая Софья Львовна, деятель КПСС.

Стела и. м. портрет О. Ф. К. Надпись: "Аристархова-Левицкая Софья Львовна член КПСС с 1898 года. "Товарищ Анна" 1864-1918гг." Прах перенесён в парк Героев Гражданской войны.

9. Чурсанова Анна Николаевна, деятель КПСС.

Каменно-цементное надгробие, венок, в венке металлическая пластина с надписью: "Чурсанова Анна Николаевна 1883-1937гг. член КПСС с 1918г." Прах перенесён в парк Героев Гражданской войны.

10. Петров Тимофей Акимович, работник НКВД.

Обелиск ч. м. со звездой. Надпись: "Петров Тимофей Акимович 1891-1936гг. Зам. начальника управления НКВД по Курской области майор государственной безопасности. Трагически погиб при автомобильной катастрофе 29 февраля 1936 года. Лучшему товарищу и чекисту от сотрудников УНКВД."

11. Пан Яков Аронович, работник НКВД.

Обелиск ч. м. Надпись: "Пан Яков Аронович 18³_{УИИ}95 -- 19²⁷_{II}39гг. Пом. начальника НКВД по Курской области. Капитан госбезопасности. Безвременно погиб на посту. Товарищу и чекисту от коллег НКВД."

12. Шипманёва Галина Павловна, старший врач штаба Центрального фронта.

Погибла при бомбёжке 12 апреля 1943г. в Свободе. Жена генерал-лейтенанта В. И. Казакова.

Тумба ч. м. с металлической доской. Надпись: "Майор медицинской службы Шипманёва Галина Павловна 1911-1943гг." По углам могилы установлен 4 артиллерийских снаряда.

13. Федотов Александр Семёнович, врач.

Памятник в виде урны из ч. м. Надпись: "Доктор Федотов Александр Семёнович 1883-1956. Спи спокойно мой родной."

14. Кершанский Иван Павлович.

Бюст из гипса на постаменте. На постаменте О. Ф. К. и мраморная белая доска с надписью: "Кершанский Иван Карлович 1897-1937. Незабвенному другу, мужу, отцу от жены и сыновей. Спи спокойно наш родной". Автор скульптуры неизвестен.

15. Гокке О.М., мать известных курских актрис.
Сварной крест кузнечного производства. Надпись: "Гокке О.М."
16. Круковская Александра Александровна.
Гипсовое надгробие. Надпись: "Круковская Александра Александровна
1872-5/XII-1959г."
17. Лепин Константин Викторович, врач.
Без памятника. Ограда из кованой решётки. Надпись: "Доктор Лепин
Константин Викторович скончался I/I-1928г."
18. Клопотова Ольга Николаевна.
Гипсовое надгробие. Надпись: "Клопотова Ольга Николаевна
1869--30/VI-1946г."
19. Клопотов Василий Григорьевич.
Гипсовое надгробие. Надпись: "Клопотов Василий Григорьевич
13/У-1895г. --20/VIII-1930г."
20. Синицын Николай Фёдорович, ополченец, умер в областной больнице от
ран, полученных при обороне Курска 23/XI-1941г.
Крест из металла. Табличка с надписью: "Синицын Николай Фёдорович
погиб смертью храбрых в боях за город Курск. 19-²²/_У 22-19-²/_{XI} 41г
21. Лещенко Авраам Фёдорович.
Стела с урной, доска из белого мрамора с О.Ф.К. Надпись: "Лещенко
Авраам Фёдорович 1890-1958гг."
22. Карый Прохор Степанович.
Пюстамент г.м. с О.Ф.К. Надпись: "1903-1956 Карый Прохор Степанович
23. Бочин Василий Прокофьевич.
Пюстамент г.м. с крестом. Надпись: "Василий Прокофьевич Бочин 1875--
1940гг. Незабвенному отцу от дочери."
24. Чёрный Сергей Данилович, профессор.
Стела серого и.м. с О.Ф.К. Надпись: "Сергей Данилович Чёрный
1874--195... Профессор астрономии от Курского пединститута."

- 9 -

25. Паневин Иван Васильевич, деятель КПСС.
Стела из б.м. с надписью: "Паневин Иван Васильевич 1882-1962гг."
26. Шумаков Иван Алексеевич, кандидат медицинских наук, доцент кафедры терапии КГМИ.
Стела из ч.м. Портрет гравирован на мраморе. Надпись: "Кандидат медицинских наук Шумаков Иван Алексеевич 1925-1969гг."
27. Бульбажок Пётр Иванович, учёный-фольклорист.
Стела из ч.м, портрет О.Ф.К. Надпись: "Бульбажок Пётр Иванович 12.VII.1904 -- 20.IX.1969."
28. Гончаров В.Н.
Обелиск г.м. Надпись: "Гончаров В.Н. 1915-1937гг. Погиб трагической смертью. Курсант школы ОВС."
29. Аненков Захар Филиппович, почётный железнодорожник.
Стела серого и.м., О.Ф.К. Надпись: "1910—1969. В памяти сердца ты вечно живой. Нина и родные"
30. Коган Григорий Фёдорович (1919-1968), начальник депо.
Стела серого и.м. Надпись: "Любимому муку и отцу от жены и детей."
31. Нестеров Володя.
Бюст на постаменте. Белая мраморная доска с надписью: "Нестеров Володя 6/X-1947--7/VIII-1968 Трагический случай унёс радость мою. Мама. "Автор скульптуры неизвестен."

С е к т о р В.

1. Козубовский Елиам Адамович, врач. Руководитель подпольной группы в 1941-1943гг.
Табличка с надписью: "Козубовский Елиам Адамович."
2. Шуклин Иван Григорьевич.
Стела серого и.м., О.Ф.К. Надпись: "Шуклин Иван Григорьевич 1892-1969"
3. Шубин Пётр Алексеевич, начальник ст. Курск (1939-1958гг.), Герой Социалистического Труда.
Стела с портретом О.Ф.К., ч.м. Надпись: "Герой Социалистического Труда Шубин Пётр Алексеевич 18/X-1902--10/IV-1968. Ты всегда с нами жена, дети, внуки."

4. Грекова Александра Николаевна, актриса Курского драмтеатра.
Гипсово-цементный обелиск с портретом О. Ф. К. Надпись: "Александра Николаевна Грекова 1900-1958гг. "
5. Троицкий Александр Иванович.
Обелиск с портретом О. Ф. К. Надпись: "Троицкий Александр Иванович 1898-1953гг. "
6. Гагинская Ольга Васильевна.
Табличка с надписью: "Гагинская Ольга Васильевна 1888-1960. "
7. Ларионов Василий Иванович.
Стела ч.м. Надпись: "Ларионов Василий Иванович 19²/_{УІІІ} 23--19²³/_{УІІ} 61
Дорогому мужу и отцу от жены и детей. "
8. Аполлова Анна Николаевна.
Стела серого и.м. с мраморной доской. Надпись: "Аполлова Анна Николаевна и Геннадий Квасович. "
9. Аполлов Геннадий Иванович.
См. выше.
10. Старосельцева Александра Яковлевна.
Обелиск и.м. с портретом О. Ф. К. Надпись: "Участнице войны 1941-1945гг. санитарному Старосельцевой Александре Яковлевне 23/ІУ-1922 -- 14/ХІІ-1943гг. Склонившись стою над твоею могилкой горючей слезой полнаю цветы, не хочется думать сестричка родная, что в этой могиле находишься ты. От сестры. "
11. Ляточ Алимзида Максимовна.
Ляточ Франц Федорович.
Обелиск серого и.м., 2 портрета О. Ф. К. Надпись: "Ляточ Алимзида Максимовна, Франц Федорович. Светлая память о нас сохранится навсегда. Дети. "
12. Кудрявцев Иван Петрович.
Стела ч.м. с гравированным на мраморе портретом. Надпись: "Кудрявцев Иван Петрович 20/УІІІ-1905--26/ХІ-1960. Ты всегда с нами и в нас. Родные, сыновья, внуки и правнуки. Поставлен в честь 80-летия со дня рождения. "

13. Ягтод-Говорю Александр Иванович.
Табличка с надписью: "Ягтод-Говорю Александр Иванович
21/X-1873 --- 11/II-1943г. № 2889."
14. Кудрявцева Наталья Николаевна.
Стела ч. м., С. Ф. К. Надпись: "Кудрявцева Наталья Николаевна 1897-1962
Вечно живой для нас дорогой и любимой мамочке."
15. Преображенский Николай Александрович.
Обелиск ч. м. Надпись: "Прапорщик запаса 173 Каменецкого полка
Николай Александрович Преображенский 24 лет пал в бою 16 октября
1914г. при реке Сан."
16. Преображенская Варвара Александровна.
Тот же памятник. Надпись: "Врач Варвара Александровна Преображенская
род. 4 февраля 1883 года скончалась 16 октября 1948г."
17. Аммосов Николай Нилович.
Памятник ч. м. Стилизация под обрубленное дерево. Надпись: "Николай
Нилович Аммосов скончался 7 декабря 1910 года 52 лет."
18. Бородавский Валерий Валерианович, поэт.
Крест сварной, табличка с надписью: "Бородавский Валерий Валерианович
1876-1923, Маргарита Андреевна 1882-1969."
19. Бородавская Маргарита Андреевна.
См. выше.
20. Шатунов Алексей Фёдорович.
Обелиск, портрет С. Ф. К. мраморная доска с надписью: "Шатунов Алексей
Фёдорович 22/II-1906---14/IX-1960. Любимому мужу и папочке."
21. Сурков Александр Георгиевич.
Табличка с изображением будённовки. Надпись: "Сурков Александр
Георгиевич 8/III-1892---7/VIII-1960."
22. Шуклин Иван Дмитриевич (1900-1960гг.), почётный железнодорожник.
Стела серого и. м. С. Ф. К. Надпись: "От жены и детей."
23. Солянин Илья Яковлевич (1889-1963), почётный железнодорожник, ст. машинист паровозного депо ст. Курск.
Солянина Василиса Илларионовна (1896-1960).
Стела серого и. м. С. Ф. К. Надпись: "Спите спокойно родные. От детей."

- 12 -

Сектор Г.

1. Домовцев Анатолий Николаевич, кандидат медицинских наук, ст. преподаватель курса нейрохирургии кафедры госпитальной хирургии ИТМИ.
Стела ч.м. Надпись: "Домовцев Анатолий Николаевич 30/XI-1920 -- 20/IX-1971. Лучшему из лучших человеку, сыну, мужу и отцу."
2. Боев Алексей.
Крест из ч.м. на постаменте. О.Ф.К. Надпись: "Протоиерей Боев Алексей р. 1898г. умер 28/IV-1971."
3. Сушков Николай Степанович.
Стела ч.м. О.Ф.К. Надпись: "Агроном Сушков Николай Степанович. 18/XII-1902--30/IV-1962. Дорогому и любимому отцу, мужу и дедушке в наших сердцах вечно живому."
4. Диковский Николай Дамилович, основатель Курской биофабрики, биолог.
Табличка с надписью: "Николай Дамилович Диковский. 1860-1928гг."

Сектор Д.

1. Щутович Антон Иванович, зав. Курским областным партиархивом.
Стела с мраморной доской, О.Ф.К. Надпись: "Щутович Антон Иванович род. 1833г. умер 17/XI-1959. Дорогому и любимому мужу от жены."
2. Малыревская Галина Фёдоровна, врач.
Крест с табличкой. Надпись: "Малыревская Галина Фёдоровна. 1913-1943. № 2248."
3. Шацкий Сергей Антонович.
Обелиск. О.Ф.К. Надпись: "Шацкий Сергей Антонович. 21/VIII-1881 -- 25/I-1968."
4. Копытовский Пётр Иванович.
Памятник из белого мрамора. Надпись: "Доктор Пётр Петрович Копытовский"
5. Копытовская Людмила Антоновна.
Памятник тот же. Надпись: "Людмила Антоновна Копытовская, урождённая Горюнская скончалась 7 марта 1983 года."

6. Ладенко Визанор Михайлович, преподаватель пения, певец, музыкант.
 Стела серого и.м. О.Ф.К. (во весь рост в театральном костюме).
 Надпись: "Артист Ладенко Визанор Михайлович 1874-1933гг."

7. Викторов Симеон Павлович.
 Памятник в виде аналога с раскрытой книгой, на страницах которой —
 церковное наречение. Надпись: "Викторов Симеон Павлович р. 1836 года
 февраля 2 дня, скончался 1904 февраля 4 дня."

8. Кулезина Мария Никитична, зам. начальника Курского облздравоотдела.
 На ограде белая мраморная доска с надписью: "Заслуженный врач РСФСР
 Кулезина Мария Никитична 19/IV-1913 — 8/IV-1970."

9. Мандринкин Алексей Григорьевич.
 Памятник ч.м. Надпись: "Генерал-лейтенант Алексей Григорьевич
 Мандринкин и Ения Семёновна Мандринкина 12/II-1837 — 17/X-1913гг.
 1/VI-1843 — 3/VI-1913гг."

10. Алябьев Александр Васильевич.
 Стела розового и.м. О.Ф.К. Белая мраморная доска. Надпись: "Алябьев
 Александр Васильевич 1916-1970гг. "Человеку, мужу и отцу от жены
 и сына."

11. Медведева Марина Ивановна, доктор медицинских наук, зав. кафедрой
 акушерства и гинекологии КГМУ.
 Памятник ч.м. Надпись: "Профессор Медведева Марина Ивановна.
 1919-1970гг."

12. Харченко Степан Ильич.
 Стела серого и.м. Надпись: "Доктор медицинских наук профессор
 Харченко Степан Ильич 17/X-1891 — 16/XI-1967гг."

13. Савинов Алексей Петрович.
 Стела красного гранита. Надпись: "Савинов Алексей Петрович
 1864-1963гг."

14. Перов Василий Семёнович.
Стела ч.м. О.Ф.К. Надпись: "Перов Василий Степанович
8/III-1919 — 29/VIII-1965."
15. Коновалов Николай Александрович.
Стела коричневого мрамора. О.Ф.К. Надпись: "Коновалов Николай
Александрович 19/XI-1919 — 19/У-1956. Вечно живому любимому
родному."
16. Панкова Галина Фёдоровна.
Обелиск серого мрамора. О.Ф.К. Надпись: "Галина Фёдоровна Панкова
21/III-1924 — 30/XII-1962. Дорогой любимой доченьке. Ты всегда с
нами. Папа, мама."
17. Брыгин Романьд Васильевич.
Стела серого м.м. О.Ф.К. Надпись: "Брыгин Романьд Васильевич
7/II-1908 — 16/IX-1965. Он горячо любил жену и детей."
18. Дёмин Фёдор Семёнович.
Стела ч.м. О.Ф.К. Скрепенные накладные пушки. Табличка с надписью:
"Здесь покоится тело воинствующего майора Дёмина Фёдора Семё-
новича, родился 24 февраля 1906 года умер 13 мая 1945г. Сын любимый
товарищ память о тебе будет жить вечно среди нас."
19. Левашкевич Николай Павлович, предприниматель.
Пюстамент и крест ч.м. Надпись: "Николай Павлович Левашкевич
род. 1844 г. 21 апреля, скончался 1915 г. 13 жена и Анастасия
Ивановна Левашкевич."
20. Бурдин Павел Павлович, генерал, участник русско-турецкой войны
1877-1878гг.
Памятник ч.м. и крест. Надпись: "Генерал-майор Павел Павлович Бурдин
родился 28 июля 1847г. скончался 18 апреля 1912г. Мужу, другу."
21. Бородавченко Афанасий Максимович, почётный железнодорожник, старший
машинист паровозного депо.
Стела серого м.м. О.Ф.К. Надпись: "Бородавченко Афанасий Максимович
1901-1953гг."

Сектор Б.

1. Цветаев Вячеслав Вячеславович, художник, бывш. офицер царской армии.
Плита с рельефным крестом. Надпись: "Художник Вячеслав Вячеславович
Цветаев. 1886-25/III-1939г. От жены."
2. Марлович Марк Абрамович.
Крест с табличкой: "Доктор Марлович Марк Абрамович. 1870-1923гг.
Марлович Анастасия Васильевна. 1868-1936гг."
3. Коваль-Кузнецов Иван Васильевич.
Памятник с лешой урной наверху. О. Ф. И. Надпись: "Коваль-Кузнецов
Иван Васильевич. 1892-1959гг."
4. Фигуровский Виктор Петрович.
Стела серого и. м. Надпись: "Фигуровский Виктор Петрович. 9/IX-1904 --
20/VIII-1962. От родных."
5. Рудик Евроси́лья Антоновна.
Стела и. м. Надпись: "Рудик Евроси́лья Антоновна. 1911-1963. Мир праху
твоему."
6. Дапушинский Николай Тарасович.
Обелиск ч. м. Надпись: "Дапушинский Николай Тарасович. 1890-1934."
7. Гуляев Степан Николаевич, революционер, деятель ККСС.
Стела и. м. Надпись: "Гуляев Степан Николаевич. 1879-1941гг. Член ККСС
с 1908г. Участие при обороне Курска."
8. Маслов Валентин Львович, инженер-строитель.
Надгробие. Надпись: "Валентин Львович Маслов. 1892-1966гг."
9. Флягин Анатолий Николаевич, журналист и поэт.
Обелиск серого и. м. О. Ф. И. Надпись: "Анатолий Николаевич Флягин
28/X-1918 -- 29/XII-1963. Дорогому мужу, отцу, брату и другу от семьи,
товарищей журналистов и писателей."
10. Самсонов Владимир Иванович, историк-краевед.
Стела с белой мраморной доской. Надпись: "Самсонов Владимир Иванович
1889-1964. Любим, грустим и помним. Родные."

II. Бэт Викториа.

Памятник с оригинальным мраморным пьедесталом типа аналой.

12. Матвеевко Валентин Николаевич, агроном.

Доска белого мрамора на ограде с надписью: "Матвеевко Валентин Николаевич. 1897-1956гг. Всегда помним и любим."

13. Стариков Максим Иванович.

Памятник чёрного мрамора. Надпись: "Погребён инженер Максим Иванович Стариков, р. 1879г. умер 25 июня 1948г."

14. Маригодов Олег Владимирович, архитектор.

Круглая колонна розового гранита. Надпись: "Архитектор Маригодов Олег Владимирович. 1916-1950гг."

15. Маригодов Владимир Лукич (1884-1961), профессор.

Памятника нет.

16. Ломакин Григорий Павлович (1893-1970гг.), чекист, персональный пенсионер.

Ломакина Наталья Андриановна (1903-1956гг.)

Стела серого п. м. О. Ф. К. Надпись.

17. Перед Иван Фёдорович, железнодорожник, начальник локомотивного отдела Курского отделения Московской железной дороги.

Стела ч. м. Портрет, гравированный на мраморе. Надпись: "Уснул, потрудившись в покое."

- 17 -

Сектор Ж.

1. Величенко Андрей Васильевич, доктор медицинских наук, профессор, зав. кафедрой госпитальной хирургии КГМУ.

Стела серого и м. О. Ф. К. Мраморная белая доска с надписью:

"Профессор Величенко Андрей Васильевич 2/XI-1896 — 8/IV-1963гг."

2. Тубольцев Николай Антонович.

Стела из ч. м. Портрет, гравированный на мраморе. Надпись:

"Тубольцев Николай Антонович. 1909-1969гг."

3. Манькин-Невструев Владимир Александрович, художник, актёр Курского драматического театра.

Манькина-Невструева Наталья Петровна, актриса.

Мраморная стела с барельефом художника. Надпись:

"Заслуженный деятель искусства РСФСР Манькин-Невструев Владимир Александрович. 1874-1957гг."

Манькина-Невструева Наталья Петровна. 1880-1957гг."

4. Домбровская Александра Льдовична.

Табличка на стене гласит: "Александра Льдовична Домбровская. 1884-1938гг. Дорогой жене от любящего мужа."

5. Перрат Мария Алексеевна.

Мраморный памятник с надписью: "Мария Алексеевна Перрат, умерла 22 марта 1913г."

6. Волкова Валя.

Памятник, стилизованный под обрубленное дерево, из чёрного мрамора

- 10 -

с надписью: "Волкова Вера".

7. Бондарцев Сергей Сергеевич.

Стела из мрамора. С.Ф.К. Надпись: "Бондарцев Сергей Сергеевич 1904-1969 г. Родной вам всегда с нами. Жена, дети, внуки."

8. Максимова-Рожина Александра Петровна.

Бюст на постаменте. Доска с надписью: "Максимова-Рожина Александра Петровна 2.1У.1913 - 12.У11.1960 Время бессильно стереть твою имя в наших сердцах. От меня семья Родиных". Скульптор И. Бакуцкий.

9. Валевахан Александр Петрович, художник.

Крест. Табличка с надписью: "Александр Петрович Валевахан 1874-1939".

10. Гладилин Георгий Макарович, депутат ВС СССР 4 и 5 созывов / 1953-1958гг./, старший машинист паровозного депо Курска.

Каменный памятник с урной наверху. С.Ф.К. Надпись: "Георгий Макарович Гладилин 1.1У.1913-17.Х.1958. Погиб при авиационной катастрофе. Вечная память о тебе дорогой незабвенный муж и отец".

Памятник новый с 1990 г. - стела из мраморной крошки.

11. Терентьева Наталья Ефимовна.

Памятник из ч.м.: тумба с покрывалом и раскрытая книга. Надпись: "Терентьева Наталья Ефимовна 1914-1964".

Сектор И.

1. Воронцов Владимир Андреевич, врач.

Бюст. Доска белого мрамора с рисунком "Сердце на ладони". Надпись: "Воронцов Владимир Андреевич 15.У.1919-26.Х.1967 от родных и друзей". Скульптор В. Дмитриев.

2. Федоров Иван Алексеевич.

Табличка: "Федоров Иван Алексеевич 1883-1944".

3. Псарев Семен Федорович, кандидат богословия.

Табличка: "Псарев С.Ф. Псарева А..."

- 10 -

4. Моншико Дмитрий Алексеевич, преподаватель Курского электромеханического техникума.
Табличка на белом мраморе с надписью: "Моншико Дмитрий Алексеевич 1898-1971".
5. Каворков Николай Павлович, медик, ученый, зав.кафедрой биологии КГМУ.
Стела ч.м. О.Ф.К. Надпись: "Заслуженный деятель науки профессор Николай Павлович Каворков 1900-1956".
6. Заренский А.И.
Стела серого м.м. Надпись: "А.И.Заренский 1892-1956. Д.А.Заренский 1946-1965".
7. Цейтлин Григорий Исаакович.
Стела в.м. Скульптурный барельеф. Надпись: "Цейтлин Григорий Исаакович 8.V.1909 - 30.IX.1970". Скульптор В.Г.Шуклин.
8. Бусова Мария Ивановна.
Стела из коричневого мрамора. Скульптурный барельеф. Надпись: "Бусова Мария Ивановна. 28.11.1910-15.VII.1966". Скульптор В.Г.Шуклин.
9. Горяинов Дмитрий Федорович.
Стела серого м.м. О.Ф.К. Надпись: "Директор школы-интерната №1 г.Курска. Горяинов Дмитрий Федорович 8.IX.1912-26.III.1971. Пусть проходят года, пусть мелькает дни, каждый словно сны в твоей судьбе, каждого ты помнишь. И они сегодня вспоминают о тебе. От товарищей по работе, воспитателей и родных".
10. Горяинова Ольга Васильевна.
Стела серого м.м. О.Ф.К. Надпись: "Заслуженная учительница школ РСФСР Горяинова Ольга Васильевна 1.VII.1920-2.II.1970. Ты ушла преждевременно из жизни, но образ твой вечно будет в памяти моей. Дорогой жене и другу от мужа."
11. Бесколарный Иван Васильевич, директор завода "Прибор".
Стела серого м.м. О.Ф.К. Надпись: "Бесколарный Иван Васильевич 2.VI.1908 - 18.V.1970".

- 20 -

12. Перебасов Степан Иванович
 Стела. Белого мрамора доска. О.Ф.К. Надпись:
 Перебасов Степан Иванович 1898-1965".
13. Клименко Иван Захарович, врач-онколог.
 Стела розового м.м. с мраморной доской. Надпись:
 "Доктор Клименко Иван Захарович 10.XI.1908 - 30.IV.1971г.
 Белорусский поэт Павлович Альберт Францевич 8.XI.1875-
 17.II.1951."
14. Павлович Альберт Францевич
 см. 13
15. Белоусов Герасим Иванович
 Памятник с надписью: "Художник, Белоусов Герасим
 Иванович 1908 - 1958".
16. Антимонова Ольга Дмитриевна.
 Памятник м.м. Надпись: "Потомственная почетная граж-
 данка Ольга Дмитриевна Антимонова скончалась 3 мая 190 г.
 на 70 году жизни", повреждена.
17. Баранцов Владислав Алексеевич 1896 - 1960, железнодоро-
 жник, машинист депо ст.Курск.
 Памятник, кладка из кирпича, О.Ф.К. Надпись: "Дорогому
 мужу и отцу."

С е к т о р К

1. Хавкин Анатолий Борисович, кандидат медицинских наук,
 доцент КИММ
 Памятник м.м. Надпись: "Анатолий Борисович Хавкин
 1887 - 1950 гг."
2. Захаров Илларион Константинович
 Белая мраморная доска на ограде. О.Ф.К. Надпись: "Инженер-
 строитель Захаров Илларион Константинович 4.XI.1879-25.II.1958г."
3. Куликова Наталья Владимировна
 Надпись на табличке: "Куликова Наталья Владимировна
 1893 - 1963".

- 21 -

4. Болычевна Евгения Владимировна
Надпись на табличке: "Болычевна Евгения Владимировна
1891 - 1966г. Болычев Глеб Леонидович 1891 - 1971".
5. Попов Николай Иванович, купец
Мраморный памятник черного цвета. Надпись: "Попов
Николай Иванович".
6. Мавромати Мария Константиновна, медик, ученый,
зав.кафедрой нормальной анатомии КГМУ.
Памятник черного мрамора. Надпись: "Мавромати Мария
Константиновна 1901 - 1961".

Сектор Д

1. Масютин Алексей Григорьевич
Доска с надписью: "Масютин Алексей Григорьевич
1853 - 1932".
2. Сарана Денис Иванович, котельник паровозного депо Курска.
Стела серого м.м. с доской белого мрамора. Надпись:
"Сарана Денис Иванович член КПСС с 1906 года 1.УИ.1877 --
21.1V.1966. Дорогой памяти от детей и внуков".
3. Буржиский Николай Фелипович.
Памятник в виде часовенки с крестом. Доска белого
мрамора. Надпись: "Мир праху моему, Буржиский Николай
Фелипович, 1882 - 1956 г."
4. Чигарев Дмитрий Васильевич
Стела м.м. на мраморе с портретом. Надпись: "Доцент
кандидат химических наук Чигарев Дмитрий Васильевич
8. XI. 1911 - 5. X. 1970 г."
5. Истомина Святлана Николаевна
Памятник стилизации под обрубок дерева м.м.
Надпись: "Святлана Николаевна Истомина сентября 6 дня 1911 года."

6. Борисов Михаил Алексеевич
Борисов Вячеслав Михайлович
Памятник ч.м. в виде урны. Надпись: "Борисов Михаил Алексеевич 1854 - 1916. Борисов Вячеслав Михайлович 1888 - 1951 г."
7. Иванки Михаил Михайлович
Обелиск-стела серого и.м. О.Ф.К. Надпись: "Иванки Михаил Михайлович 14.11.1946-13.Х.1970. Сыну другу комсомольскому работнику от родных, друзей, и комсомольского актива."
8. Павлович Юрий Дуванович
Памятник с крестом. Надпись: "Павлович Юрий Дуванович 5.Х.1918.-26.ХИ.1960. Спи мой муж дорогой Кра от жены Надежды детей и матери".
9. Чабовский Николай Онуфриевич, жандармский офицер.
Доска с надписью: "Чабовский Николай Онуфриевич 1864 - 1953".
10. Бем.
11. Гапонцева-Бурба Егания Тадеушевна
Обелиск и стела серого и.м. Белая мраморная доска. О.Ф.К. Надпись: "Гапонцева-Бурба Егания Тадеушевна 23/II 1893 - 10/ХИ 1968".
12. Луговцев Леонид Васильевич
Стела ч.м. Портрет О.Ф.К. Барельеф преклоненной женщины, возлагающей цветы. Надпись: "Луговцев Леонид Васильевич 1914 15 УИ - 1985 21 УИ".
13. Антимонов Василий Васильевич
Розово-коричневый памятник. Надпись: "Под сем камнем погребено тело Курского купца Василия Васильевича Антимонова. Окончил жизнь 1826 года февраля 16 дня. Угити было его 85 лет 45 дней."

- 24 -

5. Пшопец Григорий Карпович, архивист.

Скульптурный памятник. Голуба, высеченная из камня.
Надпись: "Пшопец Григорий Карпович 1901 - 1967. Дорогому человеку жена, дети, внуки". Скульптор неизвестен.

6. Слатовержилов Николай Иванович ?

Цвета из серого камня. Буквы: С.....И.....И.....
умер 1921 год.

/Исчезла при реконструкции кладбища./

С а в т о р Н

1. Аленский Павел

Стела на постаменте из черного мрамора. Гравированный портрет в полурост с гитарой. Надпись: "Павел Александрович 5.XI.1954-6.VI.1970. Дорогой горячо любимый Павел Без тебя в семье все засело и замлчало. Не слыны звуки гитары не звучат уже более твои песни соловьиные. В горе печали мы сидим над твоей могилкой, вспоминаем минувшие дни, что были долгого счастья сына, что этого счастья не стало. Мама, мама, сестра".

2. Полжкарпов С.Н., врач, главный врач Курской железнодорожной больницы, брат советского авиаконструктора.

Стела розового гранита. Надпись: "Заслуженный врач РСФСР С.Н.Полжкарпов 1901 - 1963".

3. Альтерман Борис Давидович, врач

Стела из м.м. О.Ф.К. Надпись: "Альтерман Борис Давидович 26/VI 1921 - 9/VI 1964. Ты был чутким отзывчивым тебя любил, почитал".

4. Цытовский Петр Петрович, общественный деятель.

Стела м.м. Надпись: "Цытовский Петр Петрович 1902 - 1967 Отцу, учителю, коммунисту".

5. Ушаков Михаил Антонович

Обелиск в нише из серого м.м. О.Ф.К. Доска белого мрамора с надписью: "Преподаватель Ушаков Михаил Антонович 1919 - 1960. Всегда помим, любим и скорбим дорогой сын, муж отцу и брат".

- 25 -

6. Андреев Василий Григорьевич, ученый, доктор медицинских наук, зав. кафедрой кожных болезней КГМУ.
Стела к.м. Надпись: "Профессор Андреев Василий Григорьевич 1901 - 1966".
7. Свинкин Петр Яковлевич, сов. деятель
Памятник с мраморной доской. О.Ф.К. Надпись: "Свинкин Петр Яковлевич 1906 - 1960 Пламенный коммунист, замечательный муж и отец ты будешь вечно жить в сердцах жены, сыновей родных товарищей".
8. Виноградова Мария Николаевна
Табличка: "Виноградова Мария Николаевна 1885 - 1965".
9. Кондратов Флор Васильевич, учитель
Стела к.м. О.Ф.К. Надпись: "Заслуженный учитель школ РСФСР Кондратов Флор Васильевич 1897 - 1964".
10. Панфилов Яков Васильевич, ученый, историк, профессор КГПИ, доктор исторических наук.
Стела серого и.м. О.Ф.К. Надпись: "Панфилов Яков Васильевич 17/X 1893 - 14/V 1963".
11. Сикалерова-Скрипкина Татьяна Ивановна
Стела гранитная. О.Ф.К. Надпись: "Сикалерова-Скрипкина Татьяна Ивановна 26. 1902 - 3.X.1968 Горько любимой вечно живой для нас маме и бабушке".
12. Рыболовский Семен Иванович
Памятник черный мраморный с крестом. Надпись: "Доктор Рыболовский Семен Иванович. 1892 - 1968".
13. Браиловский Семен Моисеевич
Стела ч.м. О.Ф.К. Надпись: "Браиловские Берта Марковна доктор Семен Моисеевич скончались 25/V. 1968 г."
14. Петропольский Николай Алексеевич, военнослужащий
Памятник с О.Ф.К. Надпись: "Петропольский Николай Алексеевич 1923 - 1962. Помяни и тоскую мама."
15. Гнучев Алексей Семенович, музыкант
Табличка: "Гнучев Алексей Семенович 1890 - 1969".

- 26 -

16. Ролемский Толя
Черный мраморный обелиск. Надпись : "Ролемский Толя
1913 - 1989. Проща обманывай тебя".
17. Дмитриева Е.П., мать скульптора В.Дмитриана
Бюст. Надпись на постаменте: "Е.П.Дмитриева 1898 -
1964. От сына ". Скульптор - В.Дмитриев
18. Кляквин Иван Ильич, купец
Памятник из ч.м.- обрубленное дерево с крестом.
Надпись: "Здесь похоронен Иван Ильич Кляквин р.19 октября
1866 сконч. 13 октября 1915 Дорогому мужу от жены".
19. Андреев Николай Федорович
Памятник черного мрамора. Надпись: "Здесь погребен
Курский купец Николай Федорович Андреев. Мир праху его".
20. Тихомирова Елизавета Дмитриевна
Памятник в виде часовни / мрамор/. О.Ф.К. Надпись:
"Елизавета Дмитриевна Тихомирова 7/У 1908 - 7/1 1956".
21. Букреев Александр Семенович
Стела серого мрамора. О.Ф.К. Надпись: "Букреев Александр
Семенович" 1910 - 1964".
22. Черторийская Елена Ивановна.
Памятник - обрубленное дерево из черного мрамора.
О.Ф.К. Надпись: "Елена Ивановна Черторийская рол.2/У 1908г.
сконч.15/УИ 1952. Дорогой жене и маме, твой образ неизгладимо
остается в наших сердцах".
23. Малыгин Александр Михайлович
Стела п.м.О.Ф.К./разбит/. Надпись:"Допент Малыгин
Александр Михайлович 1911 - 1964".
24. Крупная - Либсман Анастасия Павловна
Мраморный серый обелиск. О.Ф.К. Надпись: "Заслуженный
врач РСФСР Крупная-Либсман Анастасия Павловна 1906-1965".
25. Барманин Михаил, краевед

Сектор П.

1. Медведская Лидия Алексеевна, профессор, доктор исторических наук.
Обелиск розового и.м. с белой мраморной доской. Надпись:
"Медведская Лидия Алексеевна. 1923-1970гг. "
2. Чунихин Леонид Андреевич, главный врач Курской областной больницы.
Стела из и.м. с чёрной мраморной доской. Надпись:
"Чунихин Леонид Андреевич. 1928-1972гг. "
3. Шянов Пётр Григорьевич, советский работник.
Обелиск серого и.м. Надпись: "Шянов Пётр Григорьевич. 1907-1971гг.
Дорогому мужу и отцу. "
4. Анненков Михаил Фёдорович.
Бюст окрашенный. Надпись: "Анненков Михаил Фёдорович. 1885-1971гг.
от сына Святослава, внучки Оли, Светы, сёстры Нади. "
5. Биков Валентин Васильевич.
Памятник, скульптурный портрет головы, высеченной из мраморного
столбика. Надпись: "Биков Валентин Васильевич. 1949-1971гг. Студент
Московского физико-технического института. "
6. Прадхадзева Раиса Исифовна, член КПСС с 1905г.
Стела серого и.м. О.Ф.К. Надпись: "Спи спокойно дорогая мамочка. "
7. Кулезин Андрей Иванович.
Обелиск, серый и.м. О.Ф.К. Надпись: "Кулезин Андрей Иванович. 1907-1963 "
8. Фу-ин-со Николай.
Стела серого и.м. О.Ф.К. Надпись: "Фу-ин-со Николай. 1906-1963. "
9. Терехов Василий Степанович.
Стела ч.м. Гравированные на мраморе портреты. Надпись: "Терехов
Василий Степанович. 1907-1967. Серёла 1960-1967. "

10. Багровская-Тюрина Алла.

Стела и.м. с инкрустацией--розы красного цвета. О.Ф.К. Надпись:
"Аллочка Багровская-Тюрина. 8 августа 1931г. --22 июля 1965г."

11. Буминголец Иосиф Львович.

Обелиск и.м. О.Ф.К. Надпись: "Буминголец Иосиф Львович. 1905-1964."

12. Пинфилев Игорь Яковлевич, инженер.

Стела розового гранита. Барельеф лентой, портрет в профиль. Надпись:
"Пинфилев Игорь Яковлевич. 27/IV-1937 -- 3/X-1964."

13. Граддин Василий Фёдорович.

Стела серого и.м. О.Ф.К. Надпись: "Граддин Василий Фёдорович.
1905-1970. от дочери."

14. Кудрявцев Николай Андреевич, участник Октябрьской революции.

Стела серого и.м. О.Ф.К. Надпись: "Кудрявцев Николай Андреевич.
1888-1967."

15. Извеков Григорий Фёдорович, начальник грузового отд. Курского отделения Московской ж.д.

Памятник, кладки из кирпича. Надпись: "Извеков Григорий Фёдорович.
1902-1953гг."

С е л т о р Р .

1. Бескровный Иван Иванович.

Стела и.м. О.Ф.К. Надпись: "Бескровный Иван Иванович. 1900-1965.
Дорогому муку от любящей жены."

2. Гасизаде Л.П.

Бюст на постаменте. Мраморная доска с надписью: "Гасизаде Л.П.
1922-1963. Сня любимая жена и мама. Зейнал, Игорь."

3. Гасанзаде Игорь Зейналович.

Стела с мраморной доской. О.Ф.К. Надпись: "Трагически погиб Гасанзаде Игорь Зейналович. 1956-1975. Любим и никогда не забываем. От бабушки и тети."

4. Денисов Пётр Максимович.

Стела серого и.м. О.Ф.К. (с Георгиевским крестом на груди). Надпись: "Денисов Пётр Максимович. 1894-1971. От жены и дочери."

5. Алексеев Павел Алексеевич, капитан.

Обелиск серого и.м. О.Ф.К. Надпись: "Алексеев Павел Алексеевич. 7/XII-1900 -- II/XII-1965. Дорогому папочке от детей и внуков."

6. Некрасов Георгий Лаврентьевич, подполковник.

Стела серого и.м. О.Ф.К. Надпись с повреждением: "Некрасов Георгий Лаврентьевич. 19...-- 1967. Дорогому папочке от жены."

7. Михайловская Евгения Сильвестровна.

Надгробие. Надпись: "Михайловская Евгения Сильвестровна. 1868-1963."

8. Дацевич Василий Павлович.

Стела серого и.м. О.Ф.К. Надпись: "Дацевич Василий Павлович. 1902-1966."

9. Миронов Василий Никонович.

Стела и.м. О.Ф.К. Надпись: "Миронов Василий Никонович. 14/I-1894 -- 16/VIII-1960. Ты нас любил и нами был любим. Спокойно спи! Твой образ светлый в своих сердцах осиротевших мы все навежно сохраним. Дорогому папочке от жены, детей, внуков."

10. Розинев Борис Григорьевич.

Стела и.м. Надпись: "Розинев Борис Григорьевич, умер 17 мая 1960г."

11. Меримери Елизавета Ильинична.
 Стела серого и.м. с белой мраморной доской. Надпись:
 "Меримери Елизавета Ильинична. 1833-1964гг."
12. Руцкой Андрей Леонтьевич.
 Стела серого и.м. Белая мраморная доска с надписью:
 "Руцкой Андрей Леонтьевич. 30/X-1895 -- 6/VI-1961. От жены, детей,
 внуков."
13. Судаков Яков Степанович, ст. машинист паровозного депо.
 Стела серого и.м. О.Ф.К. Белая мраморная доска с надписью:
 "Судаков Яков Степанович. 19/I-1896 -- 8/IV-1964. Дорогому мужу и
 папе от жены и детей. Любимы всегда."
14. Булатников Алексей Николаевич.
 Стела серого и.м. с белой мраморной доской. Надпись:
 "Инженер Булатников Алексей Николаевич. 2/III-1906 -- 19/VII-1962."
15. Румянцева Лариса Николаевна.
 Стела и.м. О.Ф.К. Надпись: "Румянцева Лариса Николаевна. 1928-1963."
16. Кононов Лев Сергеевич, спортсмен, пионер Курского партизана.
 Стела и.м. О.Ф.К. Надпись: "Кононов Лев Сергеевич. 19/XI-1927 --
 2/VII-1967. Дорогому сыну, брату, отдавшему жизнь любимому делу."
17. Марасанов Александр Ксенофонович, Первый секретарь Курского горкома
 КПСС.
 Стела темно-серого и.м. Надпись: "Марасанов Александр Ксенофонович
 21/XII-1905 -- 18/XI-1970."
18. Горюхин Михаил Андреевич, доцент.
 Стела серого и.м. с белой мраморной доской. Надпись:
 "Доцент кафедры русского языка Курского госуниверситета Горюхин
 Михаил Андреевич. 10/V-1887 -- 8/VII-1966."

- 31 -

19. Коваль Василий Авксентьевич, командир Поняровского партизанского отряда.

Стела и. м. О. Ф. К. Надпись: "Коваль Василий Авксентьевич.
26/I-1913 -- I/XI-1966. Дорогому мужу и отцу от жены и детей."

20. Каптерев Александр Александрович.

Стела серого и. м. О. Ф. К. Надпись: "Каптерев Александр Александрович
26/VI-1909 -- 24/XI-1966."

I. Семёнов Фёдор Алексеевич (1794-1860гг.), учёный-астроном.
Оригинальный памятник из мрамора.

II. Нестор, 10/I-1904 -- I/X-1951. епископ Курский и Белгородский.

ПРИМЕЧАНИЕ. Труды Курской губернской учёной архивной комиссии.
Вып. I, 1911г. С. 69.

ЗАКЛЮЧЕНИЕ : К сожалению, многие могилы находятся в плохом состоянии. Видно, нужно взять Иквитское кладбище под государственную охрану, ибо историческое значение его достаточно велико.

6. Копия акта проведения осмотра выявленного объекта культурного наследия «Могила священника И. Ковалевского, 1911 г.», расположенного по адресу: Курская область, г. Курск, Никитское кладбище от 17.01.2023 № 24

УТВЕРЖДАЮ:

Начальник ОБУК «Инспекция по
охране объектов культурного
наследия Курской области»


И.В. Черникова

«17» января 2023 г.
М.П.

А К Т

от «17» января 2023 г. № 24

проведения осмотра выявленного объекта культурного наследия «Могила священника И. Ковалевского, 1911 г.», расположенного по адресу: Курская область, г. Курск, Никитское кладбище

Мы, нижеподписавшиеся сотрудники ОБУК «Инспекция по охране объектов культурного наследия Курской области»: заместитель начальника Жабина Юлия Николаевна и архитектор отдела архитектурно-исторической экспертизы Плохих Николай Геннадьевич, составили настоящий акт о том, что 17.01.2023 г. нами был проведен осмотр выявленного объекта культурного наследия «Могила священника И. Ковалевского, 1911 г.», расположенного по адресу: Курская область, г. Курск, Никитское кладбище.

В результате осмотра было выявлено, что объект находится в удовлетворительном состоянии. Трещин не наблюдается. Надписи на надгробии в хорошем состоянии, читаемы. Видны небольшие разрушения постамента памятника.

Подписи:

Заместитель начальника ОБУК «Инспекция
по охране объектов культурного наследия
Курской области»



Ю.Н. Жабина

Архитектор отдела архитектурно-
исторической экспертизы ОБУК «Инспекция
по охране объектов культурного наследия
Курской области»



Н.Г. Плохих






7. Копия технического паспорта на Московское; Офицерское кладбище, расположенное по ул. К. Маркса №48 в г. Курске, находящееся в ведении Городского коммунального хозяйства (выкопировка)

штампетник архитектур.

2473



Скоросшиватель

Дело составлено из 4 листов
Листок №1 - тех. пас.
Листок №2 - абрис
Листок №3 - ^{тех. паспорт} Московского
Терекальского
Листок №4 - ^{тех. паспорт} Могилы
Семенова

Дело № 71-9
на кладбище по
ул. Карла Маркса №48
в г. Курске Центральном округе
(Никшицкое; Офицерское)

Начато _____ 20 __ г.
Окончено _____ 20 __ г.
Хранить _____ лет

Оцифровано
29.12.2021

Приложение № 1

Министерство жилищно-коммунального хозяйства РСФСР

Городеное
(наименование бюро)

Бюро технической инвентаризации

*Кри
ти, или
участь дахронеиз
республики
Знаменск*

Технический паспорт

на Морковское, Офицерское
кладбище, расположенное
по Ул. К. Маркса №48
(место расположения)
в гор. Курск
находящееся в ведении Городеноего
управления коммунального хозяйства

Инвентарный № 71-9

Составлен по состоянию
на 20/11 1983 г.

Оцифровано

05. 03. 2014

Оцифровано

16. 10. 2004

Раздел I

Общие сведения о кладбище

Заложено 20/10/83 году

Емкость: _____ могил

1	Показатели	2	3	4				
				5	6	7	8	9
			20/10/83					
1	Площадь территории по земельным документам	кв.	92,637					
2	То же по данным инвентаризации	кв.	101,042					
3	Площадь и число кварталов (участков) захоронения	кв./шт.	34,030/67					
4	Число могил	шт.						
	в том числе:							
	а) индивидуальных		5					
	б) братских		14					
5	Число памятников		5					
6								

Раздел II

Экспликация к плану территории кладбища

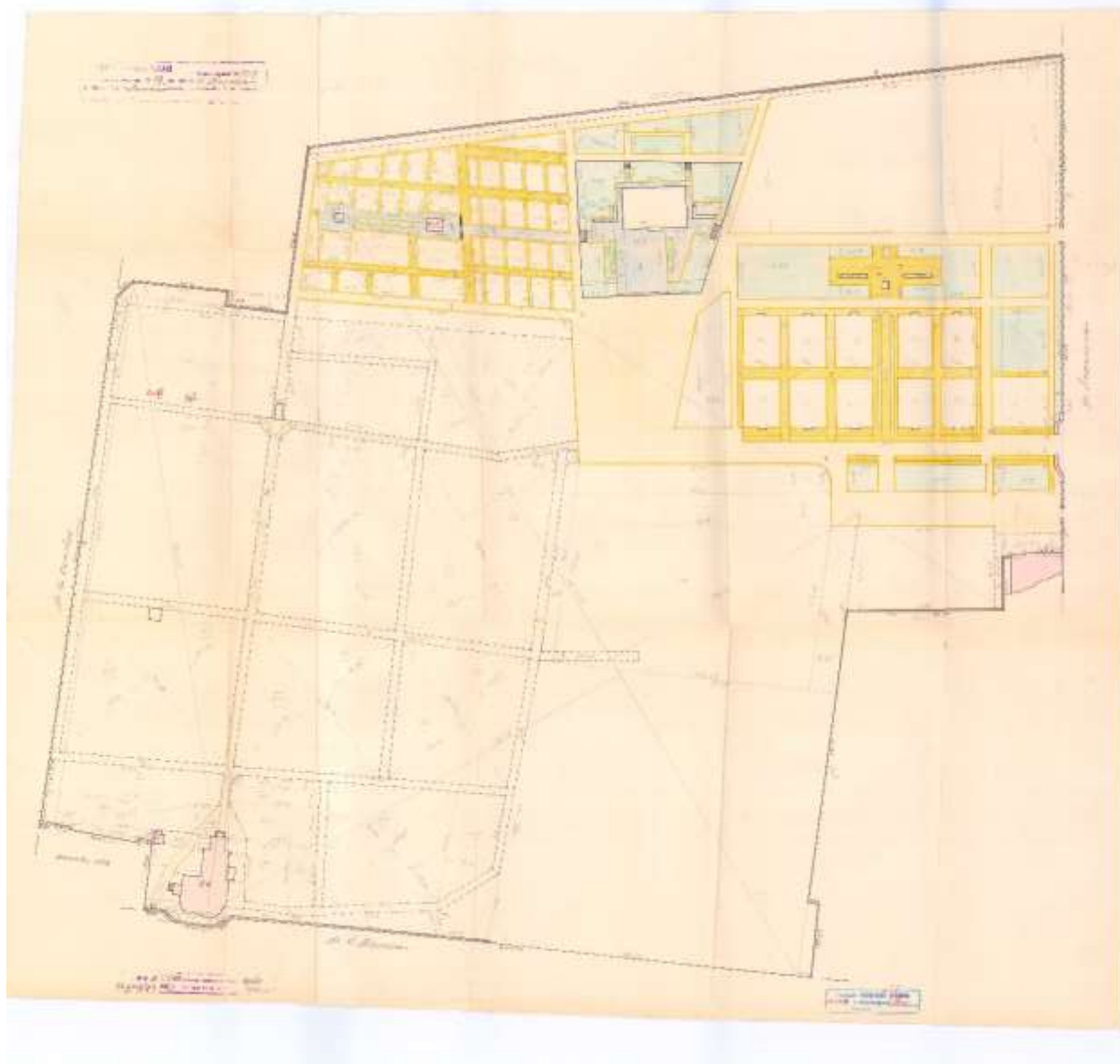
1	2	3					
		4	5	6	7	8	
20/10/83	101,042	49,570	497	22,883	5,620	22,470	

2

Раздел III

Перечень, строений, сооружений, передаточных устройств, элементов благоустройства, зеленых насаждений и их стоимость

№	Наименование основных фондов в пределах территории казачьей	Количество (шт., кв. м, кв. м)	Стоимость в рублях					
			восстановительная			действительная		
			по состоянию на					
			1990г.					
1	Церковь	507 кв. м	25/1-03	68499			51374	
2	Богородиц. Дев. покров.	454 кв. м	20/1-93	23487			17990	
3	--- Фрагменты	146 кв. м	"	102830			92990	
4	--- архитектур.	168 кв. м	"	110029			98020	
5	Мемориал, решетки							
6	д. Кр. Св. м. д. б. р. е.	366 кв. м	"	17348			15613	
6	изоб. мерен. е.	516 кв. м	"	19277			11566	
Всего:				371970	77%		287553	



8. Копия выписки из Единого государственного реестра недвижимости об объекте недвижимости (земельный участок) от 27.09.2022 № КУВИ-001/2022-169097143

Федеральное государственное бюджетное учреждение "Федеральная кадастровая палата Федеральной службы государственной регистрации, кадастра и картографии" по Курской области
полное наименование органа регистрации права

Выписка из Единого государственного реестра недвижимости об объекте недвижимости

Сведения о характеристиках объекта недвижимости

На основании запроса от 27.09.2022, поступившего на рассмотрение 27.09.2022, сообщаем, что согласно записям Единого государственного реестра недвижимости.

Земельный участок			
вид объекта недвижимости			
Лист № 1 раздела 1	Всего листов раздела 1: 3	Всего разделов: 7	Всего листов выписки: 11
27.09.2022г. № КУВИ-001/2022-169097143			
Кадастровый номер:	46:29:102161:1397		
Номер кадастрового квартала:	46:29:102161		
Дата присвоения кадастрового номера:	10.06.2021		
Ранее присвоенный государственный учетный номер:	данные отсутствуют		
Адрес:	Курская область, г. Курск, ул. Карла Маркса, 48		
Площадь:	39207 +/- 69		
Кадастровая стоимость, руб.:	24700.41		
Кадастровые номера расположенных в пределах земельного участка объектов недвижимости:	46:29:102161:1108, 46:29:102161:1190, 46:29:0000000:3829		
Кадастровые номера объектов недвижимости, из которых образован объект недвижимости:	данные отсутствуют		
Кадастровые номера образованных объектов недвижимости:	данные отсутствуют		
Категория земель:	Земли населенных пунктов		
Виды разрешенного использования:	Ритуальная деятельность		
Сведения о кадастровом инженере:	1586, образованием земельного участка из земель, находящихся в государственной или муниципальной собственности, расположенного по адресу: Курская обл., г. Курск, ул. Карла Маркса, 48, 01:44:300004020000394, 2020-08-11		
Сведения о лесах, водных объектах и об иных природных объектах, расположенных в пределах земельного участка:	данные отсутствуют		
Сведения о том, что земельный участок полностью расположен в границах зоны с особыми условиями использования территории, территории объекта культурного наследия, публичного сервитута:	данные отсутствуют		
Сведения о том, что земельный участок расположен в границах особой экономической зоны, территории опережающего социально-экономического развития, зоны территориального развития в Российской Федерации, игровой зоны:	данные отсутствуют		
полное наименование должности	подпись		инициалы, фамилия
			М.П.

Земельный участок			
вид объекта недвижимости			
Лист № 2 раздела 1	Всего листов раздела 1: 3	Всего разделов: 7	Всего листов выписки: 11
27.09.2022г. № КУВИ-001/2022-169097143			
Кадастровый номер: 46:29:102161:1397			
Сведения о том, что земельный участок расположен в границах особо охраняемой природной территории, охотничьих угодий, лесничеств:	данные отсутствуют		
Сведения о результатах проведения государственного земельного надзора:	данные отсутствуют		
Сведения о расположении земельного участка в границах территории, в отношении которой утвержден проект межевания территории:	данные отсутствуют		
Условный номер земельного участка:	данные отсутствуют		
Сведения о принятии акта и (или) заключения договора, предусмотренных статьями 39.1-39.3 Федерального закона от 29.07.2017 № 173-ФЗ, о предоставлении земельного участка в соответствии с законодательством исполнительным органом государственной власти или органом местного самоуправления, находящегося в государственной или муниципальной собственности земельного участка для строительства многоквартирного жилого дома социального использования или иного объекта недвижимости:	данные отсутствуют		
Сведения о том, что земельный участок или земельные участки образованы на основании решения об изъятии земельного участка и (или) расположенного на нем объекта недвижимости для государственных или муниципальных нужд:	данные отсутствуют		
Сведения о том, что земельный участок образован из земель или земельного участка, государственная собственность на которые не разграничена:	данные отсутствуют		
Сведения о наличии земельного спора о местоположении границ земельных участков:	данные отсутствуют		
Статус записи об объекте недвижимости:	Сведения об объекте недвижимости имеют статус "актуальные"		
Особые отметки:	Сведения об ограничениях права на объект недвижимости, обременениях данного объекта, не зарегистрированных в реестре прав, ограничений прав и обременений недвижимого имущества: вид ограничения (обременения): ограничение прав на земельный участок, предусмотренные статьей 56 Земельного кодекса Российской Федерации; срок действия: с 02.03.2022; реквизиты документа-основания: приказ "Об установлении зон санитарной охраны группового водозабора федерального казенного предприятия "Курский биофармак" - фирма "БИОК" от 21.01.2022 № 01-08/46 выдан: Комитет природных ресурсов Курской области; вид ограничения (обременения): объект культурного наследия; срок действия: с 15.03.1997; реквизиты документа-основания: постановление "Об отнесении к категории памятников местного значения Никитского кладбища г. Курска" от		
полное наименование должности	подпись	инициалы, фамилия	
	М.П.		

Лист 3

Земельный участок			
вид объекта недвижимости			
Лист № 3 раздела 1	Всего листов раздела 1: 3	Всего разделов: 7	Всего листов выписки: 11
27.09.2022г. № КУВИ-001/2022-169097143			
Кадастровый номер: 46:29:102161:1397			
15.03.1997 № 371 выдан: Администрации Курской области; приказ от 29.11.2016 № 58182-р выдан: Министерством культуры Российской Федерации. Сведения, необходимые для заполнения раздела. 2 - Сведения о зарегистрированных правах, отсутствуют.			
Получатель выписки: Потанин Александр Юрьевич, действующий(ая) на основании документа "" Комитет по охране объектов культурного наследия Курской области			

ПОЛНОЕ НАИМЕНОВАНИЕ ДОЛЖНОСТИ	ПОДПИСЬ	ИНИЦИАЛЫ, ФАМИЛИЯ
		М.П.

Раздел 3.1. Лист 5

Выписка из Единого государственного реестра недвижимости об объекте недвижимости
 Описание местоположения земельного участка

Лист № 1 раздела 3.1		Всего листов раздела 3.1: 2		Всего разделов: 7		Всего листов выписки: 11	
Земельный участок							
вид объекта недвижимости							
46:29:102161:1397							
Кадастровый номер:							
№ п/п	Номер точки начальной точки	Дирекционный угол	Горизонтальное проложение, м	Описание местоположения границ земельного участка		Кадастровые номера смежных участков	Сведения об адресах правообладателей смежных земельных участков
				Описание закрепления на местности	Кадастровые номера смежных участков		
1	2	3	4	5	6	7	8
1	1.1.1	1.1.2	72°37.7'	28.77	данные отсутствуют	46:29:102161:1181	данные отсутствуют
2	1.1.2	1.1.3	72°23.2'	20.09	данные отсутствуют	46:29:102161:1181	данные отсутствуют
3	1.1.3	1.1.4	72°52.2'	3.06	данные отсутствуют	46:29:102161:1181	данные отсутствуют
4	1.1.4	1.1.5	72°21.8'	17.23	данные отсутствуют	46:29:102161:1181	данные отсутствуют
5	1.1.5	1.1.6	72°37.1'	31.63	данные отсутствуют	46:29:102161:1181	данные отсутствуют
6	1.1.6	1.1.7	72°10.0'	5.42	данные отсутствуют	46:29:102161:1181	данные отсутствуют
7	1.1.7	1.1.8	72°55.3'	17.37	данные отсутствуют	46:29:102161:1181	данные отсутствуют
8	1.1.8	1.1.9	94°40.7'	2.82	данные отсутствуют	46:29:102161:1181	данные отсутствуют
9	1.1.9	1.1.10	84°41.1'	3.02	данные отсутствуют	46:29:102161:1181	данные отсутствуют
10	1.1.10	1.1.11	84°56.7'	23.04	данные отсутствуют	46:29:102161:1181	данные отсутствуют
11	1.1.11	1.1.12	117°33.2'	14.27	данные отсутствуют	46:29:102161:1181	данные отсутствуют
12	1.1.12	1.1.13	159°34.8'	2.46	данные отсутствуют	46:29:102161:1181	данные отсутствуют
13	1.1.13	1.1.14	81°1.6'	2.12	данные отсутствуют	46:29:102161:1181	данные отсутствуют
14	1.1.14	1.1.15	162°10.3'	82.89	данные отсутствуют	46:29:102161:1022	данные отсутствуют
15	1.1.15	1.1.16	252°11.9'	29.15	данные отсутствуют	46:29:102161:1411	данные отсутствуют
16	1.1.16	1.1.17	215°57.1'	13.22	данные отсутствуют	46:29:102161:1411	данные отсутствуют
17	1.1.17	1.1.18	252°35.9'	14.21	данные отсутствуют	46:29:102161:1411	данные отсутствуют
18	1.1.18	1.1.19	163°41.2'	7.26	данные отсутствуют	46:29:102161:1411	данные отсутствуют
19	1.1.19	1.1.20	73°59.3'	7.11	данные отсутствуют	46:29:102161:1411	данные отсутствуют
20	1.1.20	1.1.21	82°29.5'	3.52	данные отсутствуют	46:29:102161:1411	данные отсутствуют
21	1.1.21	1.1.22	89°11.0'	3.51	данные отсутствуют	46:29:102161:1411	данные отсутствуют
22	1.1.22	1.1.23	102°13.1'	1.61	данные отсутствуют	46:29:102161:1411	данные отсутствуют
23	1.1.23	1.1.24	106°1.4'	7.14	данные отсутствуют	46:29:102161:1411	данные отсутствуют
24	1.1.24	1.1.25	163°58.5'	17.9	данные отсутствуют	46:29:102161:1411	данные отсутствуют
25	1.1.25	1.1.26	158°52.0'	17.06	данные отсутствуют	46:29:102161:1411	данные отсутствуют
полное наименование должности				подпись		инициалы, фамилия	
						М.П.	

Лист 6

Земельный участок		Вид объекта недвижимости		Всего листов		Всего разделов		Всего листов выписки	
Лист № 2 раздела 3.1		Лист № 2 раздела 3.1		Всего листов раздела 3.1.2		Всего разделов 7		Всего листов выписки 11	
27.09.2022г. № КУВИ-001/2022-169097143									
Кадастровый номер: 46.29-102161:1397									
26	1.1.26	1.1.27	87°36.8'	4.56	данные отсутствуют	46.29-102161:1411	данные отсутствуют	данные отсутствуют	данные отсутствуют
27	1.1.27	1.1.28	168°10.7'	13.62	данные отсутствуют	46.29-102161:1411	данные отсутствуют	данные отсутствуют	данные отсутствуют
28	1.1.28	1.1.29	167°43.4'	6.63	данные отсутствуют	46.29-102161:1411	данные отсутствуют	данные отсутствуют	данные отсутствуют
29	1.1.29	1.1.30	219°40.7'	4.04	данные отсутствуют	данные отсутствуют	данные отсутствуют	данные отсутствуют	данные отсутствуют
30	1.1.30	1.1.31	254°25.1'	53.76	данные отсутствуют	данные отсутствуют	данные отсутствуют	данные отсутствуют	данные отсутствуют
31	1.1.31	1.1.32	254°1.6'	28.56	данные отсутствуют	данные отсутствуют	данные отсутствуют	данные отсутствуют	данные отсутствуют
32	1.1.32	1.1.33	254°21.8'	76.47	данные отсутствуют	данные отсутствуют	данные отсутствуют	данные отсутствуют	данные отсутствуют
33	1.1.33	1.1.34	254°23.4'	33.04	данные отсутствуют	данные отсутствуют	данные отсутствуют	данные отсутствуют	данные отсутствуют
34	1.1.34	1.1.35	283°31.0'	8.3	данные отсутствуют	данные отсутствуют	данные отсутствуют	данные отсутствуют	данные отсутствуют
35	1.1.35	1.1.36	331°6.6'	4.74	данные отсутствуют	данные отсутствуют	данные отсутствуют	данные отсутствуют	данные отсутствуют
36	1.1.36	1.1.37	58°6.2'	1.68	данные отсутствуют	46.29-102161:5	данные отсутствуют	данные отсутствуют	данные отсутствуют
37	1.1.37	1.1.38	327°48.2'	30.95	данные отсутствуют	46.29-102161:5	данные отсутствуют	данные отсутствуют	данные отсутствуют
38	1.1.38	1.1.39	62°26.3'	5.4	данные отсутствуют	46.29-102161:5	данные отсутствуют	данные отсутствуют	данные отсутствуют
39	1.1.39	1.1.40	340°20.0'	22.97	данные отсутствуют	46.29-102161:5	данные отсутствуют	данные отсутствуют	данные отсутствуют
40	1.1.40	1.1.41	319°4.3'	4.18	данные отсутствуют	46.29-102161:1181	данные отсутствуют	данные отсутствуют	данные отсутствуют
41	1.1.41	1.1.42	342°3.7'	2.92	данные отсутствуют	46.29-102161:1181	данные отсутствуют	данные отсутствуют	данные отсутствуют
42	1.1.42	1.1.43	342°53.0'	2.89	данные отсутствуют	46.29-102161:1181	данные отсутствуют	данные отсутствуют	данные отсутствуют
43	1.1.43	1.1.44	341°37.0'	31.77	данные отсутствуют	46.29-102161:1181	данные отсутствуют	данные отсутствуют	данные отсутствуют
44	1.1.44	1.1.45	341°48.4'	23.22	данные отсутствуют	46.29-102161:1181	данные отсутствуют	данные отсутствуют	данные отсутствуют
45	1.1.45	1.1.46	341°46.2'	42.39	данные отсутствуют	46.29-102161:1181	данные отсутствуют	данные отсутствуют	данные отсутствуют
46	1.1.46	1.1.47	68°27.8'	17.24	данные отсутствуют	46.29-102161:1181	данные отсутствуют	данные отсутствуют	данные отсутствуют
47	1.1.47	1.1.48	68°49.6'	20.18	данные отсутствуют	46.29-102161:1181	данные отсутствуют	данные отсутствуют	данные отсутствуют
48	1.1.48	1.1.49	88°26.9'	4.43	данные отсутствуют	46.29-102161:1181	данные отсутствуют	данные отсутствуют	данные отсутствуют
49	1.1.49	1.1.50	11°29.9'	5.97	данные отсутствуют	46.29-102161:1181	данные отсутствуют	данные отсутствуют	данные отсутствуют
50	1.1.50	1.1.1	72°29.4'	28.78	данные отсутствуют	46.29-102161:1181	данные отсутствуют	данные отсутствуют	данные отсутствуют
51	1.2.51	1.2.52	163°28.1'	2.95	данные отсутствуют	данные отсутствуют	данные отсутствуют	данные отсутствуют	данные отсутствуют
52	1.2.52	1.2.53	73°22.4'	6.01	данные отсутствуют	данные отсутствуют	данные отсутствуют	данные отсутствуют	данные отсутствуют
53	1.2.53	1.2.54	343°24.8'	2.94	данные отсутствуют	данные отсутствуют	данные отсутствуют	данные отсутствуют	данные отсутствуют
54	1.2.54	1.2.51	253°27.9'	6.01	данные отсутствуют	данные отсутствуют	данные отсутствуют	данные отсутствуют	данные отсутствуют

ПОЛНОЕ НАИМЕНОВАНИЕ ДОЛЖНОСТИ	ПОДПИСЬ	ИНИЦИАЛЫ, ФАМИЛИЯ
	М.П.	

Раздел 3.2. Лист 7

Выписка из Единого государственного реестра недвижимости об объекте недвижимости
 Описание местоположения земельного участка

Земельный участок	
вид объекта недвижимости	
Лист № 1 раздела 3.2	Всего листов раздела 3.2: 2
Всего разделов: 7	
Всего листов выписки: 11	
27.09.2022г. № КУВН-001/2022-169097143	
Кадастровый номер: 46:29:102161:1397	

Сведения о характерных точках границы земельного участка
 Система координат МСК-46

Номер точки	Координаты, м			Описание закрепления на местности	Средняя квадратичная погрешность определения координат характерных точек границ земельного участка, м
	X	Y	Z		
1	2	3	5	4	5
1	423624.95	1298627.28	-	-	0.1
2	423633.54	1298654.74	-	-	0.1
3	423639.62	1298673.89	-	-	0.1
4	423640.52	1298676.81	-	-	0.1
5	423645.74	1298693.23	-	-	0.1
6	423655.19	1298723.42	-	-	0.1
7	423656.85	1298728.58	-	-	0.1
8	423661.95	1298745.18	-	-	0.1
9	423661.72	1298747.99	-	-	0.1
10	423662	1298751	-	-	0.1
11	423664.03	1298773.95	-	-	0.1
12	423657.43	1298786.6	-	-	0.1
13	423655.12	1298787.46	-	-	0.1
14	423655.45	1298789.55	-	-	0.1
15	423576.54	1298814.93	-	-	0.1
16	423567.63	1298787.18	-	-	0.1
17	423556.93	1298779.42	-	-	0.1
18	423552.68	1298765.86	-	-	0.1
19	423545.71	1298767.9	-	-	0.1
20	423547.67	1298774.73	-	-	0.1
21	423548.13	1298778.22	-	-	0.1
22	423548.18	1298781.73	-	-	0.1
23	423547.84	1298783.3	-	-	0.1
24	423545.87	1298790.16	-	-	0.1

полное наименование должности	подпись	инициалы, фамилия
		М.П.

Лист 8

Земельный участок вид объекта недвижимости					
Лист № 2 раздела 3.2		Всего листов раздела 3.2. 2		Всего разделов: 7	
Лист № 2 раздела 3.2		Всего листов раздела 3.2. 2		Всего листов выписки: 11	
27.09.2022г. № КУВИ-001/2022-169097143					
Кадастровый номер: 46:29:102161:1397					
25	423528.67	1298795.1	-	-	0.1
26	423512.76	1298801.25	-	-	0.1
27	423512.95	1298805.81	-	-	0.1
28	423499.62	1298808.6	-	-	0.1
29	423493.14	1298810.01	-	-	0.1
30	423490.03	1298807.43	-	-	0.1
31	423475.59	1298755.65	-	-	0.1
32	423467.73	1298728.19	-	-	0.1
33	423447.12	1298654.55	-	-	0.1
34	423438.23	1298622.73	-	-	0.1
35	423440.17	1298614.66	-	-	0.1
36	423444.32	1298612.37	-	-	0.1
37	423445.21	1298613.8	-	-	0.1
38	423471.4	1298597.31	-	-	0.1
39	423473.9	1298602.1	-	-	0.1
40	423495.53	1298594.37	-	-	0.1
41	423498.69	1298591.63	-	-	0.1
42	423501.47	1298590.73	-	-	0.1
43	423504.23	1298589.88	-	-	0.1
44	423534.38	1298579.86	-	-	0.1
45	423556.44	1298572.61	-	-	0.1
46	423596.7	1298559.35	-	-	0.1
47	423603.03	1298575.39	-	-	0.1
48	423610.32	1298594.21	-	-	0.1
49	423610.44	1298598.64	-	-	0.1
50	423616.29	1298599.83	-	-	0.1
1	423624.95	1298627.28	-	-	0.1
1	423509.39	1298628.35	-	-	0.1
2	423511.1	1298634.11	-	-	0.1
3	423508.28	1298634.95	-	-	0.1
4	423506.56	1298629.19	-	-	0.1
1	423509.39	1298628.35	-	-	0.1

полное наименование должности	подпись	инициалы, фамилия
	МП	

Раздел 4 Лист 9

Выписка из Единого государственного реестра недвижимости об объекте недвижимости
Сведения о частях земельного участка

Земельный участок			
вид объекта недвижимости			
Лист № 1 раздела 4	Всего листов раздела 4: 1	Всего разделов: 7	Всего листов выписки: 11
27.09.2022г. № КУВИ-001/2022-169097143			
Кадастровый номер:			
46:29:102161:1397		Учетный номер части: 46:29:102161:1397/1	
План (чертеж, схема) части земельного участка			
Масштаб 1:1000		Условные обозначения:	
полное наименование должности		подпись	
		М.П.	
		инициалы, фамилия	

Выписка из Единого государственного реестра недвижимости об объекте недвижимости
Сведения о частях земельного участка

Земельный участок			
вид объекта недвижимости			
Лист № 1 раздела 4.1	Всего листов раздела 4.1: 1	Всего разделов: 7	Всего листов выписки: 11
27.09.2022г. № КУВН-001/2022-169097143			
Кадастровый номер: 46:29:102161:1397			
Учетный номер части 1	Площадь, м2 2	3	
46:29:102161:1397/1	5542	<p>Содержание ограничений в использовании или ограничении права на объект недвижимости или обременения объекта недвижимости</p> <p>вид ограничения (обременения): ограничения прав на земельный участок, предусмотренные статьей 56 Земельного кодекса Российской Федерации; срок действия: с 2022-03-02; реквизиты документа-основания: приказ "Об установлении зон санитарной охраны группового водозабора Федерального казенного предприятия "Курская биофарма" - фирма "БИОК" от 21.01.2022 № 01-08/46 выдан: Комитет природных ресурсов Курской области; Содержание ограничений (обременения): Мероприятия по третьему поясу: 1. Выявление, тампонирование или восстановление всех старых, действующих, дефектных или неправильно эксплуатируемых скважин, представляющих опасность в части возможности загрязнения водонесущих горизонтов.</p> <p>2. Бурение новых скважин и новое строительство, связанное с нарушением почвенного покрова, производится при обязательном согласовании с центром государственного санитарно-эпидемиологического надзора. 3. Запрещение закладки отработанных вод в подземные горизонты, подземного складирования твердых отходов и разработки недр земли. 4. Запрещение размещения складов горюче-смазочных материалов, взрывчатых и минеральных удобрений, накопителей промстоков, шламофракции и других объектов, обуславливающих опасность химического загрязнения подземных вод. Размещение таких объектов допускается в пределах третьего пояса ЗСО только при использовании запираемых подземных вод. Размещение таких объектов допускается в пределах третьего пояса ЗСО только при использовании запираемых подземных вод. При условии выполнения специальных мероприятий по защите водонесущего горизонта от загрязнения при наличии санитарно-эпидемиологического заключения центра государственного санитарно-эпидемиологического надзора, выданного с учетом заключения органов геологического контроля. 5. Своерременное выполнение необходимых мероприятий по санитарной охране поверхностных вод, имеющих непосредственную гидрологическую связь с используемым водонесущим горизонтом, в соответствии с гигиеническими требованиями к охране поверхностных вод; Реквизиты номер границ: 46:29-6.864; Вид объекта реестра границ: Зона с особыми условиями использования территории; Вид зоны по документу: зона третьего пояса (ЗСО III) санитарной охраны группового водозабора Федерального казенного предприятия "Курская биофарма" - фирма "БИОК"; Тип зоны: Зона санитарной охраны источников водоснабжения и водопроводов питьевого назначения</p>	
2	данные отсутствуют	<p>вид ограничения (обременения): объект культурного наследия; Срок действия: с 1997-03-15; реквизиты документа-основания: постановление "Об отнесении к категории памятников местного значения Никитского кладбища г. Курска" от 15.03.1997 № 371 выдан: Администрация Курской области; приказ от 29.11.2016 № 58182-р выдан: Министерство культуры Российской Федерации; Содержание ограничений (обременения): Отнести к категории памятников местного значения Никитское кладбище г. Курска как комплексный памятник истории, культуры и архитектуры.</p>	

полное наименование должности	подпись	инициалы, фамилия
		М.П.

Раздел 4.2 Лист 11

Выписка из Единого государственного реестра недвижимости об объекте недвижимости
Сведения о частях земельного участка

Земельный участок вид объекта недвижимости			
Лист № 1 раздела 4.2	Всего листов раздела 4.2: 1	Всего разделов: 7	Всего листов выписки: 11
27.09.2022г. № КУВИ-001/2022-169097143			
Кадастровый номер: 46:29:102161:1397			

Сведения о характерных точках границ части (частей) земельного участка
Учетный номер части: 46:29:102161:1397/1

Номер точки	Координаты, м		Описание закрепления на местности	Средняя квадратичная погрешность определения координат характерных точек границ земельного участка, м
	X	Y		
1	2	3	4	5
1	423480.78	1298774.26	-	-
2	423475.59	1298755.65	-	-
3	423467.73	1298728.19	-	-
4	423447.12	1298654.55	-	-
5	423438.23	1298622.73	-	-
6	423440.17	1298614.66	-	-
7	423444.32	1298612.37	-	-
8	423445.21	1298613.8	-	-
9	423471.4	1298597.31	-	-
10	423473.9	1298602.1	-	-
11	423490.58	1298596.14	-	-
12	423491.96	1298612.17	-	-
13	423493.03	1298649.62	-	-
14	423491.96	1298687.07	-	-
15	423488.74	1298724.39	-	-
16	423483.38	1298761.47	-	-
1	423480.78	1298774.26	-	-

ПОДПОС ВНЕИМЕНОВАНИЕ ДОЛЖНОСТИ	ПОДПОС	ИМЕНАМИ, ФАМИЛИИ
	М.П.	

9. Копия письма ОБУК «Инспекция по охране объектов культурного наследия Курской области» от 03.02.2023 № 99 о предоставлении информации



**КОМИТЕТ ПО ОХРАНЕ ОБЪЕКТОВ
КУЛЬТУРНОГО НАСЛЕДИЯ
КУРСКОЙ ОБЛАСТИ**
ОБЛАСТНОЕ БЮДЖЕТНОЕ УЧРЕЖДЕНИЕ
КУЛЬТУРЫ «ИНСПЕКЦИЯ ПО ОХРАНЕ И
ИСПОЛЬЗОВАНИЮ ОБЪЕКТОВ КУЛЬТУРНОГО
НАСЛЕДИЯ (ПАМЯТНИКОВ ИСТОРИИ И
КУЛЬТУРЫ) КУРСКОЙ ОБЛАСТИ»
(ОБУК «ИНСПЕКЦИЯ ПО ОХРАНЕ ОБЪЕКТОВ
КУЛЬТУРНОГО НАСЛЕДИЯ КУРСКОЙ
ОБЛАСТИ»)

Генеральному директору ООО
«Мастерская архитектуры и
градостроительства»
Шишовой О.П.

305000, г. Курск, Красная пл., д. 6
тел.: +7 (4712) 51-15-96,
e-mail: okn.kursk@mail.ru;

03.02.2023 № 99

Уважаемая Оксана Павловна!

На Ваш запрос от 01.02.2023 № 46-36-23 о предоставлении документов в рамках заключенного контракта между ОБУК «Инспекция по охране объектов культурного наследия Курской области» и ООО «Мастерская архитектуры и градостроительства» направляем:

1. Акты проведения осмотра выявленных объектов культурного наследия, расположенных на территории Никитского кладбища;
2. Список вновь выявленных объектов, представляющих историческую, научную, художественную или иную культурную ценность;
3. Выписки из Единого государственного реестра недвижимости об объектах недвижимости;
4. Постановление Губернатора Курской области от 14.03.97 № 371 «Об отнесении к категории памятников местного значения Никитского кладбища г. Курска»;
5. Технические паспорта;
6. Научное описание Никитского кладбища.

Иной информации в отношении выявленных объектов культурного наследия, расположенных на территории Никитского кладбища в городе Курске ОБУК «Инспекция по охране объектов культурного наследия Курской области» не располагает.

Приложение: в электронном виде.

С уважением,
Начальник инспекции

И.В. Черникова

10. Копия письма ОКУ «Госархив Курской области» от 06.02.2023
№ 07-12/42-2023/Т о предоставлении информации

<p>Российская Федерация Архивное управление Курской области Областное казенное учреждение «Государственный архив Курской области» (ОКУ «Госархив Курской области») ул. Ленина, 57, г. Курск, 305000 тел./Факс. +7 (4712) 51-49-85 e-mail: gosarhiv-kursk@yandex.ru ОКПО 03492966, ОГРН 1024600949911 ИНН/КПП 4629016556/463201001 06.02.2023 № 07-12/42-2023/Т, на № _____ от _____.</p>	<p>Заместителю генерального директора ООО «Мастерская архитектуры и градостроительства»</p> <p>Мауль М.В.</p> <p>проезд Магистральный, 24г, офис 12, г. Курск, 305025</p> <p><4632291545@mail.ru></p>
--	---

Направляем архивные справки об объектах, указанных в Перечне выявленных объектов, расположенных в районе мемориального комплекса «Памяти павших в годы Великой Отечественной войны 1941–1945 годов» (далее – Перечень), прилагаемом к Вашему запросу.

Сообщаем, что ОКУ «Госархив Курской области» не располагает выявленными сведениями в отношении следующих объектов, указанных в Перечне:

- Могила С.Ф. Алексенко, 1887 г.;
- Могила А.П. Грудина, 1881 г.;
- Могила З.И. Кононова, 1914 г. (З.И. Кананова);
- Могила Ф.А. Качурина, 1910 г.;
- Могила И.И. Клюквина, 1915 г.;
- Могила М.П. Кофановой, 1916 г.;
- Могила В.Л. Костиной, 1913 г.;
- Могила купца П.С. Кузнецова, 1915 г.;
- Могила купчихи Л.П. Кузнецовой, 1901 г. (Параскева Прокофиевна Кузнецова);
- Могила врача А.И. Лукашова, 1921 г.;
- Могила Л.И. Лукашовой, 1901 г. (Лидия Ивановна Лукашева);
- Могила генерал-лейтенанта А.Г. Мандрыкина и его супруги Ю.С. Мандрыкиной, 1913 г., 1915 г.;
- Могила Е.В. Соколовской, 1915 г.

Кроме того, направляем в 2-х экземплярах акт сдачи-приемки выполненных работ (оказанных услуг), которые необходимо подписать и один экземпляр выслать на адрес госархива.

Приложение: 2-е архивные справки на 6 л. в 1 экз.;
акт на 1 л. в 1 экз.

Директор



Е.П. Маслов

О.Н. Аргунова
☎ +7 (4712) 52-05-58

Российская Федерация
 Архивное управление
 Курской области
 Областное казенное учреждение
 «Государственный архив Курской области»
 (ОКУ «Госархив Курской области»)
 ул. Ленина, 57, г. Курск, 305000
 тел./Факс. +7 (4712) 51-49-85
 e-mail: gosarhiv-kursk@yandex.ru
 ОКПО 03492966, ОГРН 1024600949911
 ИНН/КПП 4629016556/463201001

Заместителю генерального директора
 ООО «Мастерская архитектуры и
 градостроительства»

Мауль М.В.

проезд Магистральный, 24г, офис 12,
 г. Курск, 305025

<4632291545@mail.ru>

АРХИВНАЯ СПРАВКА

06.02.2023 № 07-12/42-2023/Т.

на № _____ от _____.

В справочном издании «Курский некрополь. Никитское и Всехсвятское кладбища: Опыт научного исследования» (Курск, 2003), подготовленном Ю. Бугровым значатся следующие сведения об объектах, указанных в Перечне выявленных объектов, расположенных в районе мемориального комплекса «Памяти павших в годы Великой Отечественной войны 1941–1945 годов», прилагаемом к Вашему запросу:

17. Аммосов Николай Нилович.

Стилизация под обрубленное дерево – Л, надпись: «Николай Нилович Аммосов скончался 7 декабря 1910 года 52 лет». (С. 27)

19. Андреев Николай Федорович.

Т-Л, надпись: «Здесь погребен курский купец Николай Федорович Андреев. Мир праху твоему». (С. 41)

16. Антимонова Ольга Дмитриевна.

С-ИМ, надпись: «Потомственная почетная гражданка Ольга Дмитриевна скончалась 3 мая 190. г. на 70 году жизни» (надпись повреждена). (С. 35)

6. Борисов Михаил Алексеевич, Борисов Вячеслав Михайлович.

Памятник в виде урны из Л., надпись; «Борисов Михаил Алексеевич 1854–1916. Борисов Вячеслав Михайлович 1888–1951 г.». (С. 36)

20. Бырдин Павел Ильич, генерал.

Т (с крестом) – Л, надпись: «Генерал-майор Павел Ильич Бырдин родился 28 июля 1847 года, скончался 18 апреля 1912 г. Мужу и другу. Мир праху твоему». Был участником русско-турецкой войны 1877–78 гг. (С. 30)

3. Воейков Иван Григорьевич, чиновник.

НП-Г, надпись: «Под сим камнем погребено тело коллежского секретаря Ивана Григорьевича Воейкова скончавшегося 1857 года 24 октября». (С. 22)

2. Гладков Антон Петрович, купец.

Т-Л, надпись: «Под сим камнем погребено тело курского 2 гильдии купца Антона Петровича Гладкова, скончавшегося апреля 27 дня 1827 года,

жития его было 27 лет и два месяца»; «Господи! Прими дух его с миром»: (Стр. 22)

1. Гладкова Анна Федоровна, купчиха.

Т-Л, надписи: «Здесь погребено тело потомственной почетной гражданки Анны Федоровны Гладковой скончавшейся 1851 года 31 февраля. Жития ея было 75 лет 7 месяцев и 6 д. Вдовствовала 40 лет и 4 мца»; «Господи! Прими дух ея с миром»; «дражайшей родительнице от признательных детей»; «Помощник мой буди и не отрини мене и не остави мене Боже спасителю мое. Псал. 26 ст. 9» Дата – 31 февраля привлекает многих своей оригинальностью. Видимо, при изготовлении памятника произошла ошибка, т. к. такой даты в русском календаре не существовало. (С. 22)

4. Дроздовский Николай Павлович, генерал.

Стилизованный под обрубленное дерево памятник из лабрадорита с крестом наверху, надпись: «Начальник Курского Артиллерийского склада генерал-майор Николай Павлович Дроздовский родился 20 июля 1861 скончался 25 января 1915 и сын его Коля родился 30 апреля 1891 года скончался 18 июля 1904 года. Дорогим мужу и сыну – любящая жена и мать. Дети милому папе и брату Колюше. Только праведные правы». (С. 22)

5. Истомина Олимпиада Николаевна.

Памятник – стилизация под обрубленное дерево – Л, надпись: «Ольга Николаевна Истомина сентября 6 дня 1911 года». (С. 36)

2. Ковалевский Иоанн.

Постамент с крестом-Л, надпись: «Священник Иоанн Ковалевский скончался 23 августа 1911 г. 72 лет». (С. 37)

5. Кеворков Николай Павлович, ученый-медик.

С-Л-ОФК, надпись: «Заслуженный деятель науки профессор Николай Павлович Кеворков 1900–1956». Работал в КГМИ зав. кафедрой биологии (1949–1956), доктор мед. наук.

19. Левашкевич Николай Павлович, купец,

Левашкевич Анастасия Ивановна, Левитская Наталя Николаевна.

Постамент с крестом – Л, надписи: «Николай Павлович Левашкевич род. 1844 г. 21 апреля, скончался 1915 г. 13 июня»; «Анастасия Ивановна Левашкевич род. 1850 г. 22 декабря, скончалась 1911 г. Дорогой жене от мужа»; «Наталия Николаевна Левитская родилась 20/VIII–1881 скончалась 23/V–1950». Купец был знаменит как торговец кондитерскими изделиями. С 1902 г. являлся поставщиком Двора Его Императорского Величества. (С. 30)

II. Нестор (10.I.1904–1.X.1951), епископ Курский и Белгородский.

Памятник из лабрадорита.

11. Пан Яков Аронович, работник НКВД.

О-Л, надпись: «Пан Яков Аронович 1895 3/III–1939 27/II г. Пом. начальника НКВД по Курской области, капитан госбезопасности, безвременно погиб на посту. Товарищу и чекисту от коллег НКВД».

Изготовитель обелиска Г. И. Олешкевич. (С. 23)

10. Петров Тимофей Акимович, работник НКВД.

О-Л, надпись: «Петров Тимофей Акимович 1891–1936 г. Зам. начальника управления НКВД по Курской области, майор государственной безопасности. Трагически погиб при автомобильной катастрофе 29 февраля 1936 года. Лучшему товарищу и чекисту от сотрудников УНКВД». (С. 23)

15. Преображенский Николай Александрович, офицер.

16. Преображенская Варвара Александровна, врач.

О-Л, надписи: «Прапорщик запаса 173 Каменецкого полка Николай Александрович Преображенский 24 лет пал в бою 16 октября 1914 г. при реке Сан»; «Врач Варвара Александровна Преображенская род. 4 февраля 1883 года скончалась 15 октября 1948 г.» Дети революционно настроенного священника о. Александра. В его доме на ул. Московской, д. 67 размещалась подпольная типография Курского комитета РСДРП (1905–1907). Врач В. А. Преображенская в период немецкой оккупации спасала многих советских людей от фашистского террора. (С. 27)

5. Шуклин Григорий Адрианович, художник.

С-Л, надпись: «Художник Шуклин Григорий Адрианович. Род. 18 января 1869 г. умер 16 ноября 1847 г.» был одним из основателей Товарищества курских художников (1910). (С. 22)

Условные сокращения:

1. Вид памятника: А – стилизация под аналой; К – крест; НП – надгробная плита; О – обелиск; Р – рамочное надгробие с неб. круглой плитой; С – стела; Т – тumba; Тбл. – табличка.

2. Материал памятника: Г – гранит; ИМ – искусственный мрамор (из мраморной крошки); КЦ – кирпично-цементный; Л – лабрадорит, а также черный гранит, гарбо, базальт; МБ – мрамор белый, розовый и др. расцветок (10); М – металл; О – отсутствие памятника.

3. Изображение: Б – барельефный портрет; Гр – гравированный портрет на памятнике; ОФК – овальный фотокерамический портрет; С – скульптура; Ф – фотография.

Иными выявленными сведениями в отношении вышеуказанных могил ОКУ «Госархив Курской области» не располагает.

Директор



Е.П. Маслов

О.Н. Аргунов
☎ +7 (4712) 52-05-58