

«

**46:29:103093:59,**

: „ · , · , .52- »

569 15 2009 .

	«21» 2021 .
	«22» 2021 .
	.
	-
	« 2»

:

,	
	,
( )	
	39
	-
	- ( -
	2211 13 2018 .).
	- , -
	, , , ,
	, 25



:

- ( - ) ;
- ;
- ;
- ( , ) ;
- , , , , -

-

1. 73- « - ( ) - » 25.06.2002 ., V, .29.
  2. 315- « - « ( - ) » 22.10.2014 .
  3. - - 15 2009 . 569.
  4. 10 2020 . 259
- « - ».

5. -  
111/226 19.05.2021 .

: , -  
, -  
, -  
, : . , . . -

46:29:103093:59, : , .  
, . 52- . , 2021.

: , -  
, ( )  
46:29:103093:59, : , .  
. , . 52- .

-  
-

.  
,  
. , .

46:29:103093:59, -  
: , . , . , . 52-  
. , 2021.

,

,  
 , .  
 - :  
 - ;  
 - ;  
 - ;  
 «  
 »,  
 -  
 20 2018 . 32;  
 - ,  
 , ;  
 - ,  
 - ,  
 -  
 , 15 2009 .  
 569 202.01.1-39-  
 11.07.2017 259-01.1-39- 14.08.2017.

,  
 ,  
 1. ,  
 ( )  
 ,  
 20 2014 .

2. -  
 -  
 -  
 20 2018 . 32.  
 3. - ,  
 15 2009 .  
 569.  
 4. 10 2020 . 259 «  
 -  
 ».  
 5. 29.12.2005 120- «  
 ».  
 6. : . . 1 / -  
 . . . . , 1998.  
 ,  
 46:29:103093:59, :  
 ,, . , . , . 52- , -  
 .  
 ( ), -  
 4- , 1,1 -  
 , 1,14 , 500  
 29 . . . . -  
 0,5788 .

46:29:103093:59 (WGS-84):

- 1. N51°40'24,88" E36°09'41,43";
- 2. N51°40'25,18" E36°09'39,42";
- 3. N51°40'25,86" E36°09'37,92";
- 4. N51°40'26,22" E36°09'37,49";
- 5. N51°40'26,35" E36°09'37,44";
- 6. N51°40'26,87" E36°09'37,79";
- 7. N51°40'28,03" E36°09'39,48";
- 8. N51°40'26,83" E36°09'41,64";
- 9.

N51°40'26,86" E36°09'41,81"; 10. N51°40'26,36" E36°09'42,82"; 11.  
 N51°40'26,28" E36°09'42,79"; 12. N51°40'25,39" E36°09'42,17"; 13.  
 N51°40'25,34" E36°09'42,26"; 14. N51°40'25,17" E36°09'42,07"; 15.  
 N51°40'25,25" E36°09'41,88".

-  
 .  
 1029-2021, 17 2021 . -  
 ( 17 2021 . - 30 -  
 2021 .).

XIX . 30- .  
 XX . - . 1936 . -  
 . . .

.  
 .  
 . 2 1 1 .  
 0,2 .

1 GPS:  
 N51°40'27,70", E36°09'39,05". 1,28 , -

2 GPS:  
 N51°40'25,29", E36°09'39,80". 1,24 , -  
 0,3 . -

.  
 .  
 .  
 .

1. -

46:29:103093:59, : „ . , .  
, . 52- , . 16

« - » ( -  
15 2009 . 569). , -

2. -

, -

3. ( )

« -  
».

4. -

, -

1. 46:29:103093:59,

: „ . , . , . 52- ,

2. .

, , ( ) -

, 25

, ( -

).



Министерство науки и высшего образования  
Российской Федерации  
Федеральное государственное бюджетное образовательное учреждение  
высшего образования  
«Курский государственный университет»

НИИ археологии юго-востока Руси



«УТВЕРЖДАЮ»

Проректор по НИР и МС

С.П. Логинов

\_\_\_\_\_ 2021 г.

**Балашова М.В.  
Веретюшкин Р.С.**

**ЗАКЛЮЧЕНИЕ**  
**по итогам археологического обследования**  
**земельного участка № 46:29:103093:59,**  
**расположенного по адресу:**  
**Курская обл., г. Курск, ул. Черняховского, стр. 52-а**

Открытый лист № 1029-2021 от 17.06.2021

**Курск, 2021**

46:29:103093:59,

:

„ . , . 52-

: - 20 ; ,

, , -

- 5 ; - 39 ,, 1029-

2021.

: „ . , . 52- ,

, , .

:

( ) 46:29:103093:59, : ,, .

, . , . 52- , -

.

: -

« » -

« 2».

: 46:29:103093:59

, : „ . , . -

, . 52- .

0,5788 .

: -

, ,

;

2- 1 1 ;

0,2 ;

, -

.

•

2-

-

,

46:29:103093:59,

-

:

„ .

, .

, . 52- ,

-

.

	.....	5
	.....	5
	.....	6
1.	.....	6
2.	- .....	-
	.....	11
3.	.....	15
4.	.....	16
5.	.....	17
	.....	20
	.....	21
	.....	23
	«	
46:29:103093:59,	: .....	, .
, .	, . 52- ».....	25
	.....	26
	1029-2021.....	51

( ) – -

: , -

;

( ) – -

, ;

( ) –

, .

.

2021 .

-

46:29:103093:59,

: „ . , . , 52- . -

- . -

« 2».

1029-

2021, 17 2021 .

( 17 2021 . – 30 2021 ).

: -

, -

, , -

,

0, 5788 .

1,45 -

« , » ( . 3).  
 ,  
 ,  
 , . .  
 2-  
 , 46:29:103093:59,  
 ,, . , . , . 52- ,  
 .

1.

« »  
 « » ( . 1036 .), «  
 » 1068 . , 1095 . 1185 .  
 « ».  
 ( . 3).  
 , ( .  
 . ), . ,  
 ( . ). ( . )  
 . .  
 1980- .  
 .  
 . .  
 1988 .  
 . 1994 . . 1 . .  
 . 1999 .

. 2001–2002 .

-

-

,

-

XVII . ( , 1998 . . 82–90; 2003. .

93–94; 2005. . 238–240, 289–293; 2008 . . 139–144; 2009. . 79). 2003–2005

-

. . . .

. 2007 . . .

-

, . . . 2009

-

. . .

-

. 2015 .

-

. . .

-

. 2015 .

-

. . . . 2016 .

-

. . . .

-

,

1- XVII .

1988 . . . . . . . . . . «

-

» (

-

)

-

. 1997 .

-

. . . . ,

-

. 2003 . . .

. . . .

2007 . . . .

,

( . . . ). 2008 .

. . . , . 26,

,

. 2014 .

-

. - 960 . (

. . . ),

X – XI . ( . . . , 2015). 2015 . . .

, . 23,

. 2017 .

-

. . . . .

-

. - ( . . . , 2017 ).

. 2018 .

-

, . . .

-

,

: . . ,

. . . 30.

IX–XIII ., XVII–XIX .,

XVII–XVIII . ( . . . , 2017 ).

2018 . . .

, . . . , . . . , . . .

,

, : . . . , . 3

( . . . , 2018 ; 2018 ).

«

» (

46- 26.11.2018),

2018 . « »

«

( ) » . .

, . 47, 47 ; , . 11, 13; . - .

- «

19 - . 20 .» (

77-

13.03.2019).

2019 . . . -

46:29:102246:515,

: . , . 1- , . 11,

46:29:102287:1060, 46:29:102287:1076 46:29:102287:0005, -

: . , . , . 21, . , . 26 , .

, . 21 , - -

« . » , «

» « » ( , 2019, 2020 , 2020 ).

2019 . «

. » . . : 1

, -



1961 .

. .

1962-1964 .

. .

1988 .

1970-

1980-

2

,

-

4-6

1

1984 .

2.

-

.

,

,

.

.

.

.

.

.

,

,

,

,

.

-

,

,

.

-

.

-

.

.

,

,

.

165 .

60

2

210-240

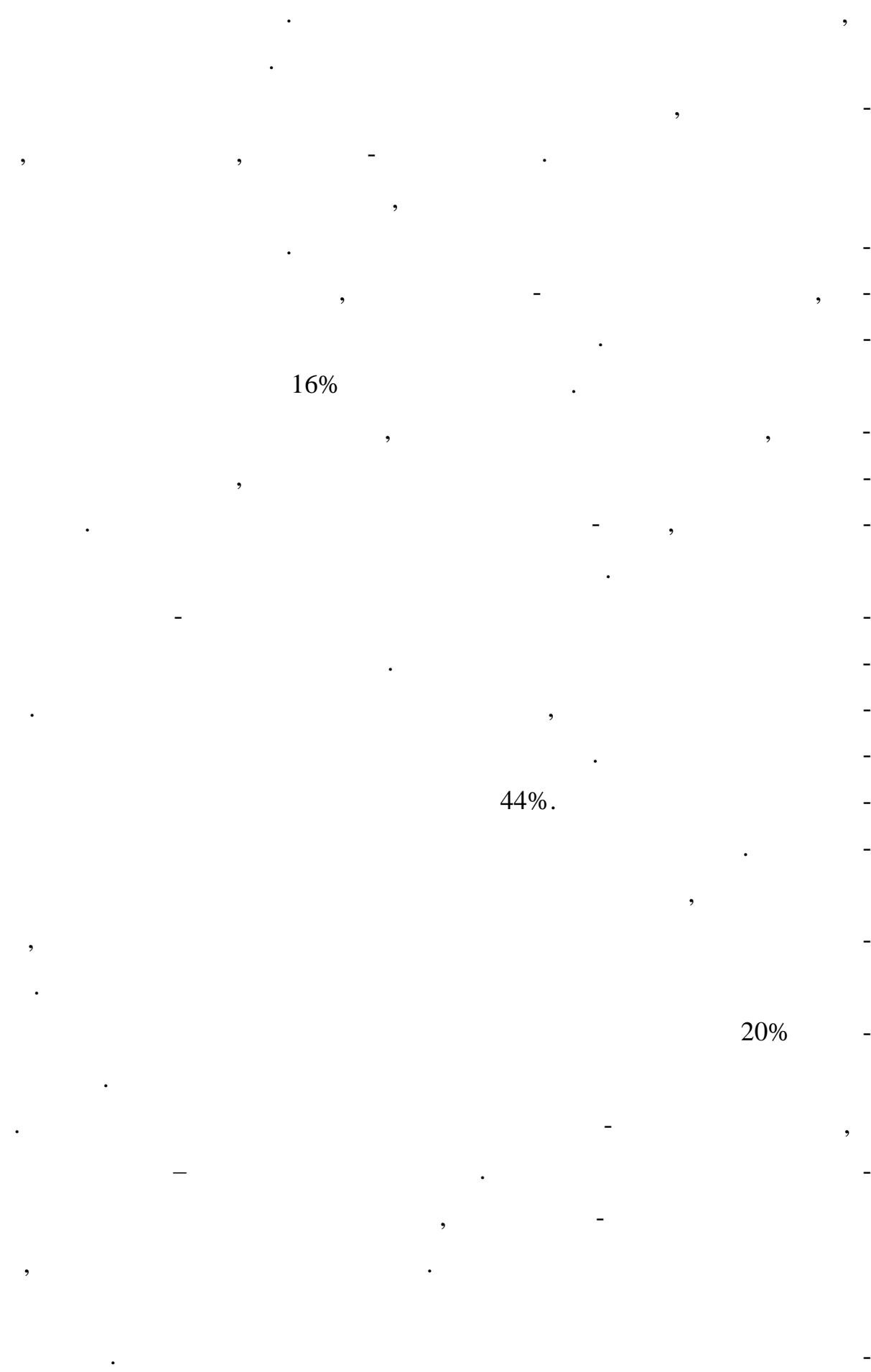
3,5 6 .

( ),

8-12

16-20

. -  
 , ,  
 . -  
 ,  
 ( 1,5 ). -  
 , - .  
 , . -  
 . -  
 , . -  
 , . -  
 ( 20°, -  
 210 ) ,  
 - , -  
 . -  
 ( 1,5 ) , -  
 . -  
 - -  
 , , -  
 . -  
 , , -  
 , - , -  
 - . -  
 20% . -  
 . -  
 . -



16%

44%

20%

- 26° ,  
 - 5,4° . - (19,6° ),  
 - (-6,2° ).  
 -38° .  
 - 37° .  
 ,  
 ,  
 - - .  
 ,  
 .  
 648 .  
 ( , ) ( , ).

3.

46:29:103093:59, : „ . , . -  
 , . 52- , ,  
 « -  
 », 20 2018 . 32.  
 -  
 : -  
 ; ;  
 ; ;  
 2-  
 1 1 . -  
 0,2 ,

XIX-XXI .,

1966 . ( . 4-7).

( . 30; 31).

Garmin

GPSmap 78S.

4.

46:29:103093:59,

52- .

46:29:103093:59

0,5788 .

),

1,1

, 500

4-

, 1,14

29 . . . .

1,45

« ,

» ( . 3).

95 52-70 ,

( . 8; 30; 31).

8-29).

,

.

1,45

« , »

( .3).

30- .XX .

1936 .

1980-

( .4-

7).

5.

,

( .8-29).

2

1 1 ,

1

( , ) ,

, 1,1

4-

, 1,13

, 500

29 .

GPS: N51°40'27,70", E36°09'39,05" (

30-32).

1 1 ,

0,2 ,

8 .

( .33).

:

1. -0,08 .

2. ( - ) - 0,21 .

3. -0,19 .

4. - -0,8 .

1,28

0,3 .

( .34; 35).

2

( ,

, 1,15

, 1,13

, 475

29 .

GPS: N51°40'25,29", E36°09'39,80" (

30; 31; 36).

1 1 ,

0,2 ,

8 .

( .37).

:

1. -0,08 .

2. ( - , ) - 0,26 .

3. - - 0,9 .  
1,24 ,  
0,3 .

. -  
( . 38; 39).

### Заключение

Проведенное археологическое обследование на основании данных осмотров грунтовых обнажений и результатов закладки 2-х разведочных шурфов показывает, что на территории ЗУ № 46:29:103093:59, расположенного по адресу: Курская обл., г. Курск, ул. Черняховского, стр. 52-а, объекты археологического наследия отсутствуют.

Держатель Открытого листа № 1029-2021



М.В. Балашова

Научный руководитель



Р.С. Веретюшкин

( )  
 « XI – XIV  
 .» :  
 , . – . . , 2017 .  
 . . . .  
 46:29:102246:3 -  
 . . . .  
 . . . . , .30. , 2017 .  
 . . . . : . . . . , .1- , .11. , 2019.  
 . . . .  
 . 2019 . , 2020.  
 . . . .  
 . 2020 . , 2021.  
 . . . .  
 . 2019 . , 2020.  
 . . . . //  
 : . . . . : « » ,  
 1998. – . 82–91.  
 . . . . //  
 i i i i i - i i . i .  
 :I , i : , 2003. – . 93–111.  
 . . . . // : .- .  
 20 . .III. : , 2005. – 352 .  
 . . . . -  
 - . . . . //  
 : . . . . : - . . . . - ,  
 2008. – . 123–148.  
 . . . . //  
 - : : , , ,  
 : . . . . „ , -

. . . . . :  
 ,  
 , 2009. – . 75–82.  
 . . . . .  
 , « -  
 «  
 XI – XIV .» « -  
 -  
 46:29:102246:3 . . . . . , . 30». , 2018.  
 . . . . .  
 « XI – XIV .» -  
 ( ) 46:29:102246:3  
 . . . . . , . 30». , 2018.  
 . . . . .  
 ( )  
 « . -  
 » : . , . -  
 , . 14, . . . . . . 15, . 17. , 2019.  
 . . . . . -  
 . . . . . 2018 . . . . . , 2019. -  
 . . . . . -  
 . . . . . 2018 . . . . . , 2019. -  
 . . . . . -  
 . . . . . 2018 . . . . . ,  
 2019.  
 . . . . . : ( ) . . 1.  
 . , 1998.  
 . . . . .  
 2014 . . . . . -  
 ( ) -  
 : . . . . . -  
 . . . . . 4- . . . . . , 2015.



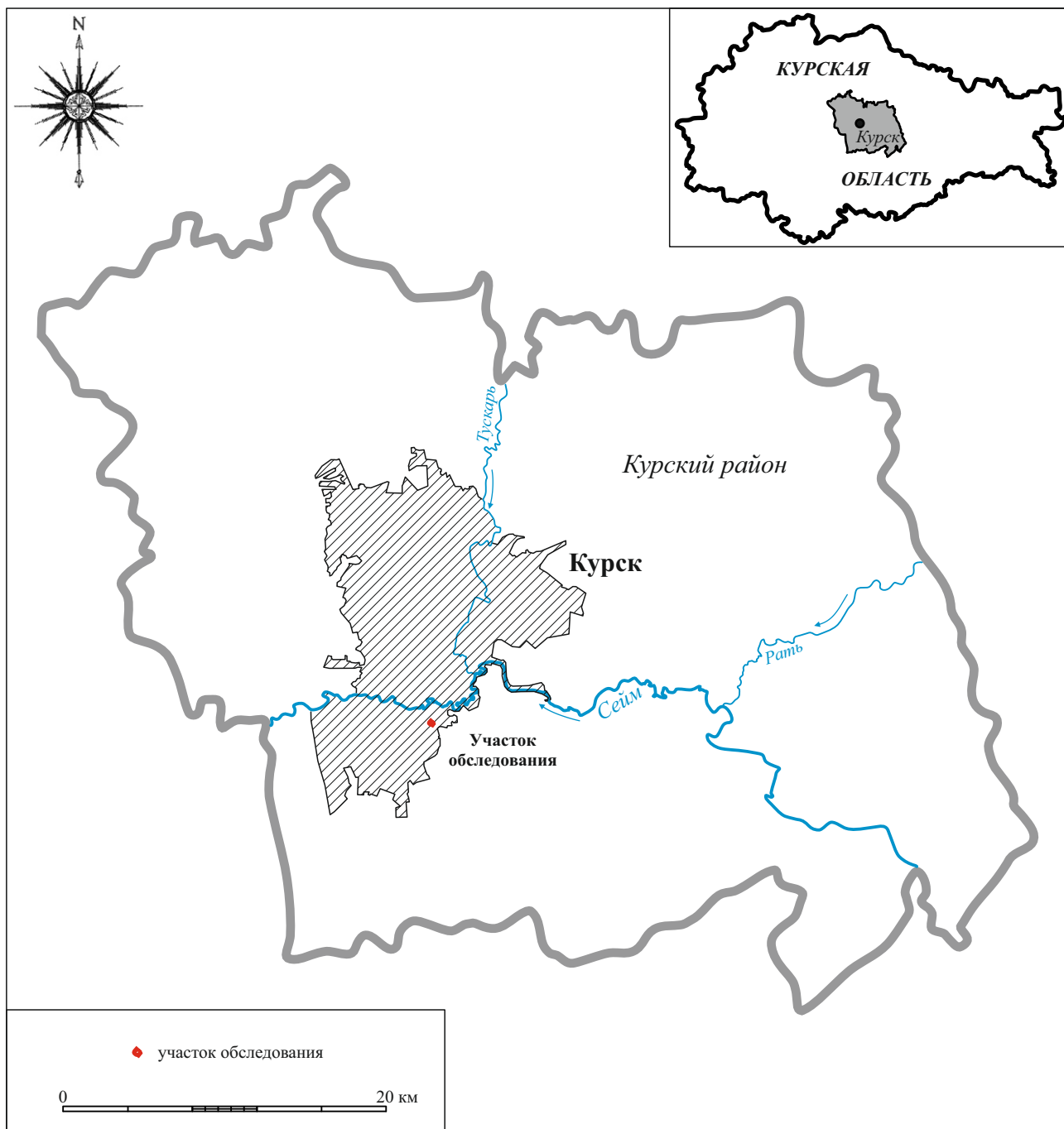
. 25.	-2021.	.	.	.	,	. 52-	.	-
	5.		3.	.				
. 26.	-2021.	.	.	.	,	. 52-	.	.
	5.		4.	.				
. 27.	-2021.	.	.	.	,	. 52-	.	.
	6.		1.	.				
. 28.	-2021.	.	.	.	,	. 52-	.	.
	6.		2.	.				
. 29.	-2021.	.	.	.	,	. 52-	.	.
	6.		3.	.				
. 30.	-2021.	.	.	.	,	. 52-	.	.
			18.06.2021.	.				
. 31.	-2021.	.	.	.	,	. 52-	.	.
				.				
. 32.	-2021.	.	.	.	,	. 52-	.	1.
				.				
. 33.	-2021.	.	.	.	,	. 52-	.	1.
				.				
. 34.	-2021.	.	.	.	,	. 52-	.	1.
				.				
. 35.	-2021.	.	.	.	,	. 52-	.	1.
				.				
. 36.	-2021.	.	.	.	,	. 52-	.	2.
				.				
. 37.	-2021.	.	.	.	,	. 52-	.	2.
				.				
. 38.	-2021.	.	.	.	,	. 52-	.	2.
				.				
. 39.	-2021.	.	.	.	,	. 52-	.	2.
				.				

« **46:29:103093:59,** » :




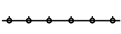




„ . , . , .52- »

1. :—
2. : , . , . -  
 , 52- .
3. / :
4. : WGS-84: 1. N51°40'24,88" E36°09'41,43"; 2. N51°40'25,18" E36°09'39,42"; 3. N51°40'25,86" E36°09'37,92"; 4. N51°40'26,22" E36°09'37,49"; 5. N51°40'26,35" E36°09'37,44"; 6. N51°40'26,87" E36°09'37,79"; 7. N51°40'28,03" E36°09'39,48"; 8. N51°40'26,83" E36°09'41,64"; 9. N51°40'26,86" E36°09'41,81"; 10. N51°40'26,36" E36°09'42,82"; 11. N51°40'26,28" E36°09'42,79"; 12. N51°40'25,39" E36°09'42,17"; 13. N51°40'25,34" E36°09'42,26"; 14. N51°40'25,17" E36°09'42,07"; 15. N51°40'25,25" E36°09'41,88".
5. ( , , , -  
 . .):—
6. :—
7. :—
8. : -  
 2 1 1 ( 2 . ).
9. :—

## **ИЛЛЮСТРАЦИИ**



Илл. 1. КРО-2021. Г. Курск. Ул. Черняховского, стр. 52-а.  
Сводная карта расположения участка обследования в г. Курске.

	шурф		каменный забор
	точка, направление съемки общих видов		железный забор
	границы участка обследования		дерево
кн	нежилое каменное		трава
юк	жилое каменное		асфальт

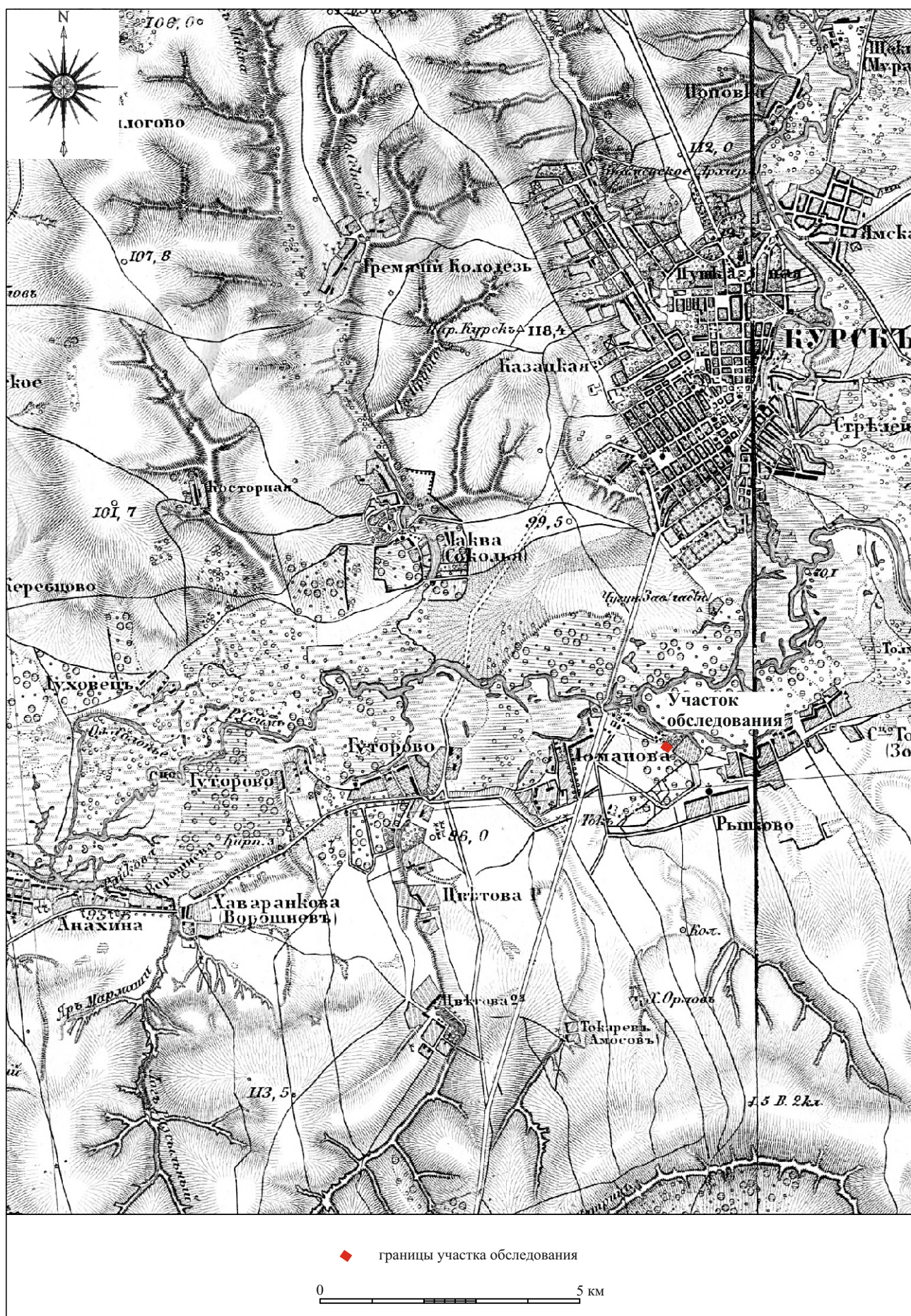
Илл. 2. КРО-2021. Г. Курск. Ул. Черняховского, стр. 52-а.  
Условные обозначения.



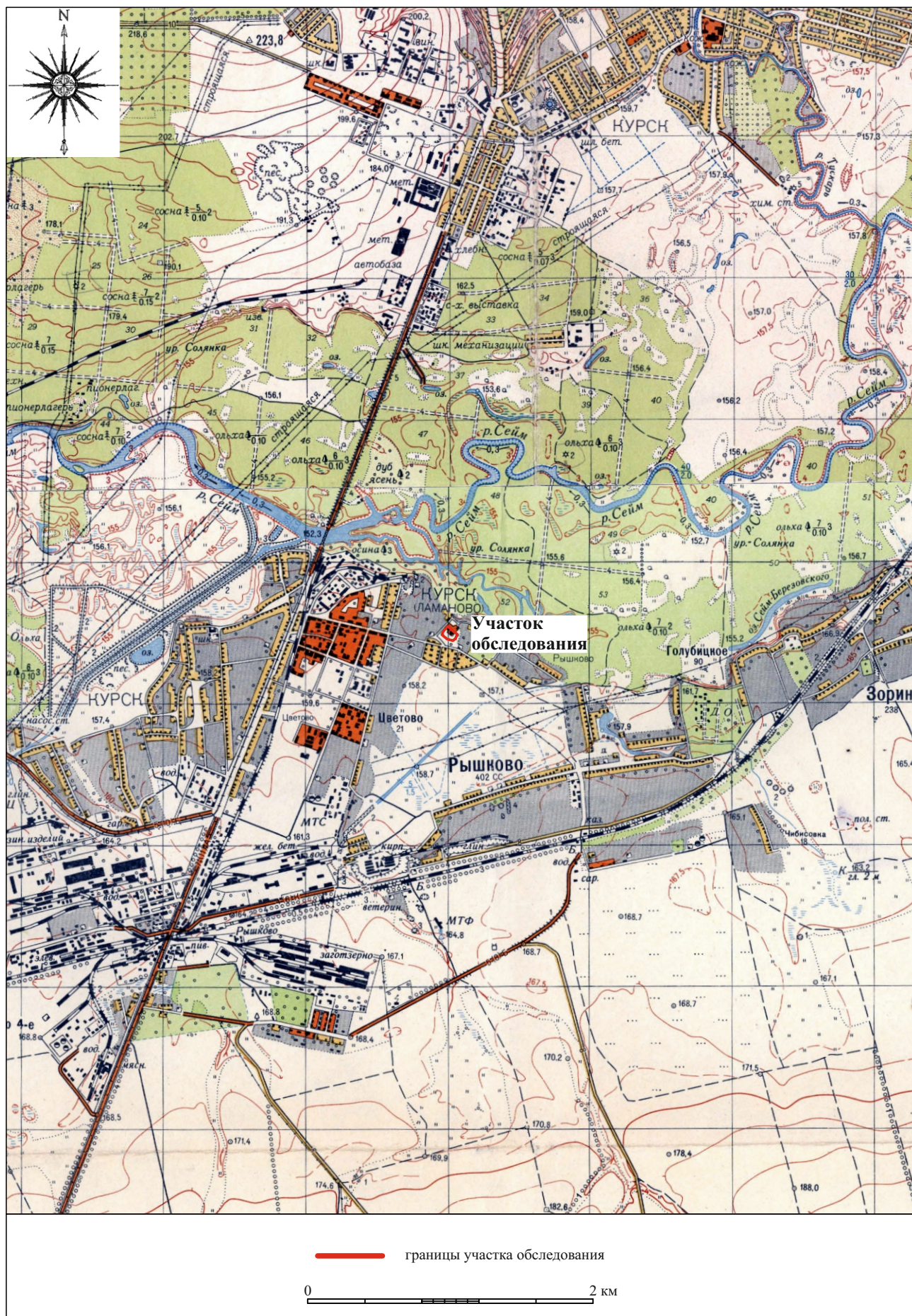
Илл. 3. КРО-2021. Г. Курск. Ул. Черняховского, стр. 52-а.

Карта археологических памятников г. Курска.

- 1 – Курск, поселение; 2 – Курск, курган 2; 3 – Курск, детинец; 3а – Курск, Верхний посад;  
 3б – Курск, Нижний посад; 4 – Курск, курган 1; 5 – Курск, стоянка 2; 6 – Курск, стоянка 1;  
 7 – Курск, курганный могильник; 8 – Курск, селище 1; 9 – Курск, поселение 3;  
 10 – Курск, селище 3; 11 – Курск, поселение 4; 12 – Курск, селище 2; 13 – Курск, селище 6;  
 14 – Курск, селище 5; 15 – Курск, поселение 2; 16 – Курск, селище 4.



Илл. 4. КРО-2021. Г. Курск. Ул. Черняховского, стр. 52-а.  
 Участок обследования на топографической карте второй половины XIX в.



Илл. 5. КРО-2021. Г. Курск. Ул. Черняховского, стр. 52-а.  
Участок обследования на топографической карте 1950-х гг.



Илл. 6. КРО-2021. Г. Курск. Ул. Черняховского, стр. 52-а.  
Участок обследования на космоснимке 1966 г.



Илл. 7. КРО-2021. Г. Курск. Ул. Черняховского, стр. 52-а.  
Участок обследования на топографической карте начала XXI в.



Илл. 8. КРО-2021. Г. Курск. Ул. Черняховского, стр. 52-а.  
 Схема фотофиксации общих видов на космоснимке от 18.06.2021.



Илл. 9. КРО-2021. Г. Курск. Ул. Черняховского, стр. 52-а.  
Общий вид участка обследования. Точка № 1. Снимок № 1. Вид с ЗЮЗ.



Илл. 10. КРО-2021. Г. Курск. Ул. Черняховского, стр. 52-а.  
Общий вид участка обследования. Точка № 1. Снимок № 2. Вид с СЗ.



Илл. 11. КРО-2021. Г. Курск. Ул. Черняховского, стр. 52-а.  
Общий вид участка обследования. Точка № 1. Снимок № 3. Вид с ССВ.



Илл. 12. КРО-2021. Г. Курск. Ул. Черняховского, стр. 52-а.  
Общий вид участка обследования. Точка № 2. Снимок № 1. Вид с ЮЗ.



Илл. 13. КРО-2021. Г. Курск. Ул. Черняховского, стр. 52-а.  
Общий вид участка обследования. Точка № 2. Снимок № 2. Вид с СЗ.



Илл. 14. КРО-2021. Г. Курск. Ул. Черняховского, стр. 52-а.  
Общий вид участка обследования. Точка № 2. Снимок № 3. Вид с СВ.



Илл. 15. КРО-2021. Г. Курск. Ул. Черняховского, стр. 52-а.  
Общий вид участка обследования. Точка № 2. Снимок № 4. Вид с ЮВ.



Илл. 16. КРО-2021. Г. Курск. Ул. Черняховского, стр. 52-а.  
Общий вид участка обследования. Точка № 3. Снимок № 1. Вид с Ю.



Илл. 17. КРО-2021. Г. Курск. Ул. Черняховского, стр. 52-а.  
Общий вид участка обследования. Точка № 3. Снимок № 2. Вид с ЮЗ.



Илл. 18. КРО-2021. Г. Курск. Ул. Черняховского, стр. 52-а.  
Общий вид участка обследования. Точка № 3. Снимок № 3. Вид с ЗЮЗ.



Илл. 19. КРО-2021. Г. Курск. Ул. Черняховского, стр. 52-а.  
Общий вид участка обследования. Точка № 4. Снимок № 1. Вид с ЮЗ.



Илл. 20. КРО-2021. Г. Курск. Ул. Черняховского, стр. 52-а.  
Общий вид участка обследования. Точка № 4. Снимок № 2. Вид с СЗ.



Илл. 21. КРО-2021. Г. Курск. Ул. Черняховского, стр. 52-а.  
Общий вид участка обследования. Точка № 4. Снимок № 3. Вид с СВ.



Илл. 22. КРО-2021. Г. Курск. Ул. Черняховского, стр. 52-а.  
Общий вид участка обследования. Точка № 4. Снимок № 4. Вид с ЮВ.



Илл. 23. КРО-2021. Г. Курск. Ул. Черняховского, стр. 52-а.  
Общий вид участка обследования. Точка № 5. Снимок № 1. Вид с ЮЗ.



Илл. 24. КРО-2021. Г. Курск. Ул. Черняховского, стр. 52-а.  
Общий вид участка обследования. Точка № 5. Снимок № 2. Вид с СЗ.



Илл. 25. КРО-2021. Г. Курск. Ул. Черняховского, стр. 52-а.  
Общий вид участка обследования. Точка № 5. Снимок № 3. Вид с СВ.



Илл. 26. КРО-2021. Г. Курск. Ул. Черняховского, стр. 52-а.  
Общий вид участка обследования. Точка № 5. Снимок № 4. Вид с ЮВ.



Илл. 27. КРО-2021. Г. Курск. Ул. Черняховского, стр. 52-а.  
Общий вид участка обследования. Точка № 6. Снимок № 1. Вид с ВСВ.



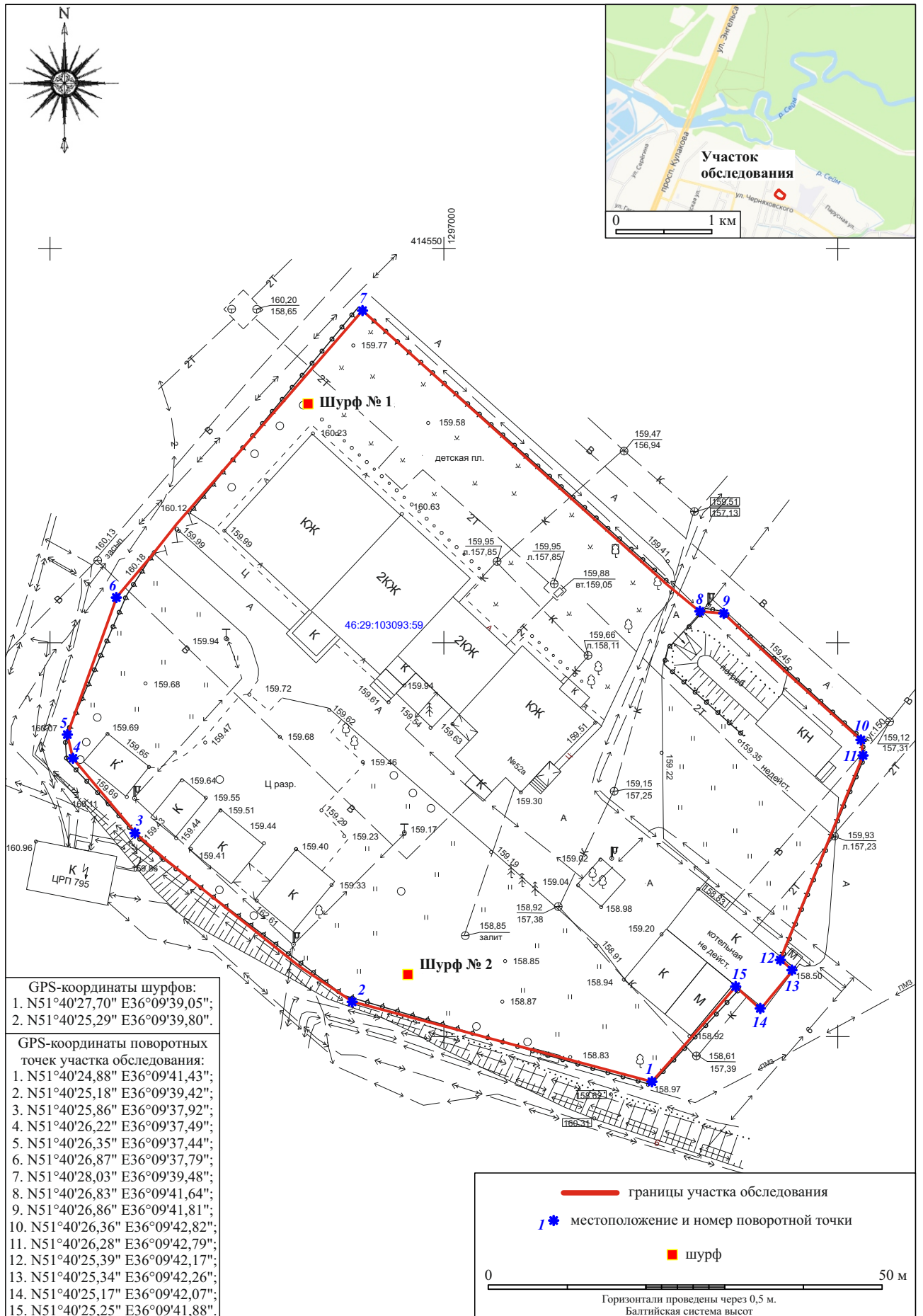
Илл. 28. КРО-2021. Г. Курск. Ул. Черняховского, стр. 52-а.  
Общий вид участка обследования. Точка № 6. Снимок № 2. Вид с ЮВ.



Илл. 29. КРО-2021. Г. Курск. Ул. Черняховского, стр. 52-а.  
Общий вид участка обследования. Точка № 6. Снимок № 3. Вид с Ю.



Илл. 30. КРО-2021. Г. Курск. Ул. Черняховского, стр. 52-а.  
 Места закладки разведочных шурфов на космоснимке от 18.06.2021.



Илл. 31. КРО-2021. Г. Курск. Ул. Черняховского, стр. 52-а.  
 Места закладки разведочных шурфов на топоплане.



Илл. 32. КРО-2021. Г. Курск. Ул. Черняховского, стр. 52-а.  
Шурф № 1. Вид до начала работ с 3.



Илл. 33. КРО-2021. Г. Курск. Ул. Черняховского, стр. 52-а.  
Шурф № 1. Восточный борт. Вид с 3.



Илл. 34. КРО-2021. Г. Курск. Ул. Черняховского, стр. 52-а.  
Шурф № 1. Рабочий момент. Вид на засыпку с 3.



Илл. 35. КРО-2021. Г. Курск. Ул. Черняховского, стр. 52-а.  
Шурф № 1. Вид после засыпки с 3.



Илл. 36. КРО-2021. Г. Курск. Ул. Черняховского, стр. 52-а.  
Шурф № 2. Вид до начала работ с Ю.



Илл. 37. КРО-2021. Г. Курск. Ул. Черняховского, стр. 52-а.  
Шурф № 2. Северный борт. Вид с Ю.



Илл. 38. КРО-2021. Г. Курск. Ул. Черняховского, стр. 52-а.  
Шурф № 2. Рабочий момент. Вид на засыпку с Ю.



Илл. 39. КРО-2021. Г. Курск. Ул. Черняховского, стр. 52-а.  
Шурф № 2. Вид после засыпки с Ю.



Министерство культуры Российской Федерации

# ОТКРЫТЫЙ ЛИСТ

№ 1029-2021

Настоящий открытый лист выдан:

**Балашовой Марии Владимировне**

паспорт 3819 № 286417

(серия номер паспорта)

на право проведения археологических полевых работ  
на земельных участках с кадастровыми номерами 46:29:102337:0008,  
46:29:102337:26 по ул. Халтурина, д. 6, д. 8; 46:29:102161:1181 по ул. Карла Маркса;  
46:29:103006:1815 по ул. Тракторной, д. 31; 46:29:103093:59 по ул. Черняховского,  
строение 52А в г. Курске Курской области.

На основании открытого листа

**Балашова Мария Владимировна**

(Ф.И.О)

имеет право производить следующие археологические полевые работы:  
археологические разведки с осуществлением локальных земляных работ на указанной  
территории в целях выявления объектов археологического наследия, уточнения сведений  
о них и планирования мероприятий по обеспечению их сохранности.

Передоверие права на проведение археологических полевых работ по данному открытому  
листу другому лицу запрещается.

Срок действия открытого листа: с 17 июня 2021 г. по 30 декабря 2021 г.

Дата принятия решения о предоставлении открытого листа: 17 июня 2021 г.

Статс-секретарь-заместитель Министра

(должность)

(подпись)

А.Ю.Манилова

(Ф.И.О.)

Дата 17 июня 2021 г.

М.П.



023021