



АДМИНИСТРАЦИЯ КУРСКОЙ ОБЛАСТИ

КОМИТЕТ ПО ОХРАНЕ ОБЪЕКТОВ КУЛЬТУРНОГО НАСЛЕДИЯ КУРСКОЙ ОБЛАСТИ

П Р И К А З

от 20.04.2022

№ 05.4-08/447

г. Курск

Об утверждении границ и режима использования территории объекта культурного наследия регионального значения «Братская могила воинов Советской Армии, погибших в период Великой Отечественной войны. Захоронено 82 человека, установлено фамилий на 15 человек. Скульптура установлена в 1963 году», 1941 – 1945 гг., расположенного по адресу: Курская область, Льговский район, хут. Волжин

В соответствии с Федеральным законом от 25 июня 2002 г. № 73-ФЗ «Об объектах культурного наследия (памятниках истории и культуры) народов Российской Федерации», Законом Курской области от 29 декабря 2005 г. № 120-ЗКО «Об объектах культурного наследия Курской области», пунктом 3.10 Положения о комитете по охране объектов культурного наследия Курской области, утвержденного постановлением Губернатора Курской области от 15.09.2020 № 274-пг, ПРИКАЗЫВАЮ:

1. Утвердить:

границы территории объекта культурного наследия регионального значения «Братская могила воинов Советской Армии, погибших в период Великой Отечественной войны. Захоронено 82 человека, установлено фамилий на 15 человек. Скульптура установлена в 1963 году», 1941 – 1945 гг., расположенного по адресу: Курская область, Льговский район, хут. Волжин, согласно приложению № 1 к настоящему приказу;

режим использования территории объекта культурного наследия регионального значения «Братская могила воинов Советской Армии, погибших в период Великой Отечественной войны. Захоронено 82 человека, установлено фамилий на 15 человек. Скульптура установлена в 1963 году», 1941 – 1945 гг., расположенного по адресу: Курская область,

Льговский район, хут. Волжин, согласно приложению № 2 к настоящему приказу.

2. Контроль за исполнением настоящего приказа возложить на начальника отдела разрешительной документации и учета объектов культурного наследия комитета по охране объектов культурного наследия Курской области А.И. Куткову.

Председатель комитета

A handwritten signature in black ink, appearing to be 'И.А. Мусьял', written in a cursive style.

И.А. Мусьял

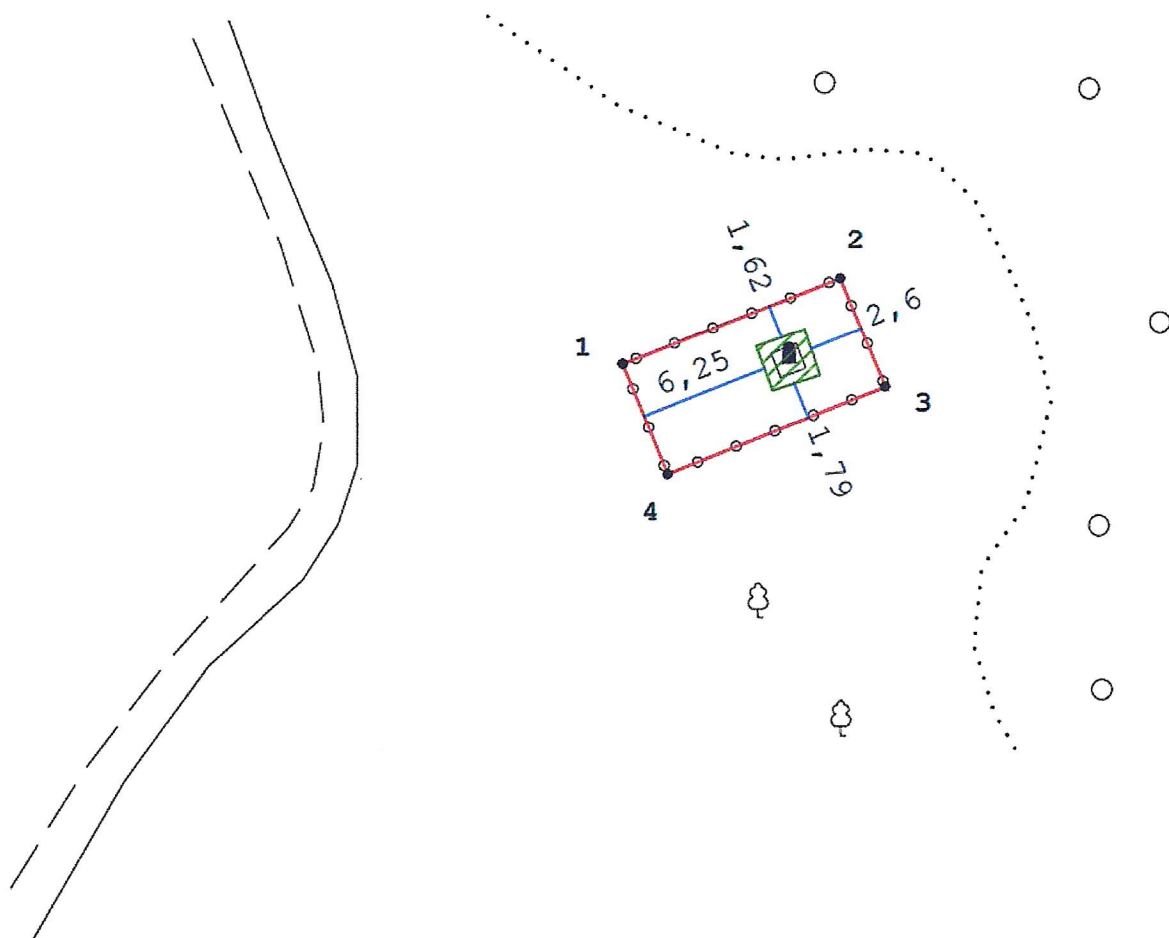
Приложение № 1
к приказу комитета по охране
объектов культурного наследия
Курской области
от 20.04.2022 № 05.4-08/447

**Границы территории объекта культурного наследия регионального значения «Братская могила воинов Советской Армии, погибших в период Великой Отечественной войны. Захоронено 82 человека, установлено фамилий на 15 человек. Скульптура установлена в 1963 году», 1941 – 1945 гг., расположенного по адресу:
Курская область, Льговский район, хут. Волжин**




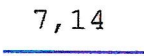
Границы территории объекта культурного наследия представляют собой замкнутый контур и проходят по часовой стрелке следующим образом:

- от точки 1 в северо-восточном направлении до точки 2;
- от точки 2 в юго-восточном направлении до точки 3;
- от точки 3 в юго-западном направлении до точки 4;
- от точки 4 в северо-западном направлении до исходной точки 1.

Карта (схема) границ территории объекта культурного наследия регионального значения «Братская могила воинов Советской Армии, погибших в период Великой Отечественной войны. Захоронено 82 человека, установлено фамилий на 15 человек. Скульптура установлена в 1963 году», 1941 – 1945 гг., расположенного по адресу: Курская область, Львовский район, хут. Волжин



Условные обозначения:

- | | |
|---|--|
|  | объект культурного наследия |
|  | граница территории объекта культурного наследия |
|  | характерная (поворотная) точка границы территории объекта культурного наследия |
|  | расстояние от стены объекта культурного наследия (ОКН) до границы территории ОКН |

Приложение к границам территории объекта культурного наследия регионального значения «Братская могила воинов Советской Армии, погибших в период Великой Отечественной войны. Захоронено 82 человека, установлено фамилий на 15 человек. Скульптура установлена в 1963 году», 1941 – 1945 гг., расположенного по адресу: Курская область, Льговский район, хут. Волжин

Координаты характерных (поворотных) точек границ территории объекта культурного наследия регионального значения «Братская могила воинов Советской Армии, погибших в период Великой Отечественной войны. Захоронено 82 человека, установлено фамилий на 15 человек. Скульптура установлена в 1963 году», 1941 – 1945 гг., расположенного по адресу: Курская область, Льговский район, хут. Волжин

№	X	Y	Длина	Угол
1	397247,34	1230204,58	11,27	068°00'35"
2	397251,56	1230215,03	5,73	157°30'40"
3	397246,27	1230217,22	11,31	247°48'46"
4	397242	1230206,75	5,76	337°53'05"
1	397247,34	1230204,58		

Приложение № 2

к приказу комитета по охране
объектов культурного наследия
Курской области

от 20.04.2022 № 05.4-08/447

Режим

**использования территории объекта культурного наследия
регионального значения «Братская могила воинов Советской Армии,
погибших в период Великой Отечественной войны. Захоронено
82 человека, установлено фамилий на 15 человек. Скульптура
установлена в 1963 году», 1941 – 1945 гг., расположенного по адресу:
Курская область, Льговский район, хут. Волжин**

На территории объекта культурного наследия

разрешается:

проведение работ по сохранению объекта культурного наследия;

проведение работ по благоустройству и озеленению территории
объекта культурного наследия, оборудование территории элементами
освещения, малыми архитектурными формами;

применение при благоустройстве и оборудовании территории
отделочных материалов и дорожных покрытий нейтральной цветовой
гаммы и фактуры;

дозахоронение останков, исторически связанных с объектом
культурного наследия, найденных в ходе поисковых работ;

запрещается:

хозяйственная деятельность любого вида, ведущая к разрушению,
искажению исторического облика объекта культурного наследия,
изменению уровня грунтовых вод;

любое строительство, не связанное с восстановлением исторических
утраченных элементов объекта культурного наследия;

размещение любых рекламных конструкций на территории объекта
культурного наследия;

проведение любых земляных работ без опережающих
археологических исследований;

любое динамическое воздействие на грунты в зоне их
взаимодействия с объектом культурного наследия, создающее
разрушающие вибрационные нагрузки;

самовольная посадка и вырубка насаждений, кроме санитарных
рубок;

прокладка инженерных коммуникаций наземным и надземным
способом, за исключением временных, необходимых для проведения
ремонтно-реставрационных работ.