



## АДМИНИСТРАЦИЯ КУРСКОЙ ОБЛАСТИ

### КОМИТЕТ ПО ОХРАНЕ ОБЪЕКТОВ КУЛЬТУРНОГО НАСЛЕДИЯ КУРСКОЙ ОБЛАСТИ

#### П Р И К А З

от 21.11.2022

г. Курск

№ 05.4-08/1247

**Об утверждении границ и режима использования территории объекта культурного наследия регионального значения «Ограда», начало XX в., входящего в состав объекта культурного наследия регионального значения «Ансамбль Свято–Знаменской церкви», 1897 г., расположенного по адресу: Курская область, Суджанский район, с. Борки**

В соответствии с Федеральным законом от 25 июня 2002 г. № 73-ФЗ «Об объектах культурного наследия (памятниках истории и культуры) народов Российской Федерации», Законом Курской области от 29 декабря 2005 г. № 120-ЗКО «Об объектах культурного наследия Курской области», пунктом 3.10 Положения о комитете по охране объектов культурного наследия Курской области, утвержденного постановлением Губернатора Курской области от 15.09.2020 № 274-пг, ПРИКАЗЫВАЮ:

1. Утвердить:

границы территории объекта культурного наследия регионального значения «Ограда», начало XX в., входящего в состав объекта культурного наследия регионального значения «Ансамбль Свято–Знаменской церкви», 1897 г., расположенного по адресу: Курская область, Суджанский район, с. Борки, согласно приложению № 1 к настоящему приказу;

режим использования территории объекта культурного наследия регионального значения «Ограда», начало XX в., входящего в состав объекта культурного наследия регионального значения «Ансамбль Свято–Знаменской церкви», 1897 г., расположенного по адресу: Курская область, Суджанский район, с. Борки, согласно приложению № 2 к настоящему приказу.

2. Контроль за исполнением настоящего приказа возложить на начальника отдела разрешительной документации и учета объектов культурного наследия комитета по охране объектов культурного наследия Курской области А.И. Куткову.

И.о. председателя комитета

A handwritten signature in black ink, appearing to be 'А.Ю. Потанин', written in a cursive style.

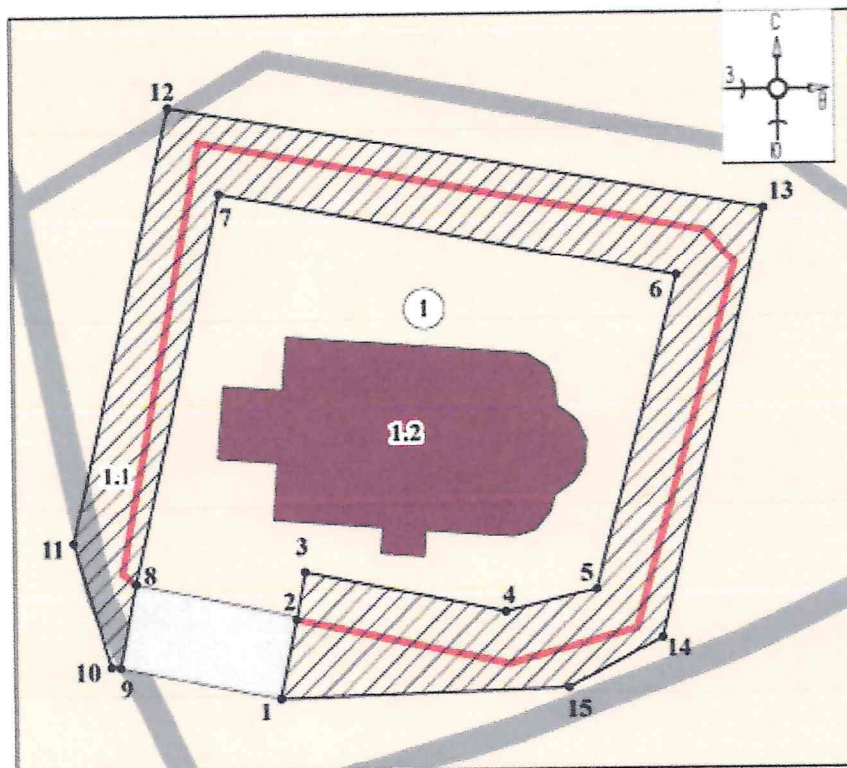
А.Ю. Потанин

Приложение № 1  
к приказу комитета по охране  
объектов культурного наследия  
Курской области  
от 21.11.2022 № 05.4-08/1247

**Границы территории объекта культурного наследия регионального значения «Ограда», начало XX в., входящего в состав объекта культурного наследия регионального значения «Ансамбль Свято-Знаменской церкви», 1897 г., расположенного по адресу: Курская область, Суджанский район, с. Борки**


Прохождение границы		Описание прохождения границы
от точки	до точки	
1	2	На север – 15,88 м;
2	3	
3	4	На восток – 25,21 м;
4	5	На северо-восток – 11,55 м;
5	6	На север – 40,33 м;
6	7	На запад – 57,40 м;
7	8	На юг – 60,05 м;
8	9	
9	10	На запад – 1,09 м;
10	11	На северо-запад – 15,90 м;
11	12	На север – 55,46 м;
12	13	На восток – 74,63 м;
13	14	На юг – 54,68 м;
14	15	На юго-запад – 13,11 м;
15	1	На запад в исходную точку – 35,59 м.


**Карта (схема) границ территории объекта культурного наследия регионального значения «Ограда», начало XX в., входящего в состав объекта культурного наследия регионального значения «Ансамбль Свято-Знаменской церкви», 1897 г., расположенного по адресу: Курская область, Суджанский район, с. Борки**





**Масштаб 1:500**


**Используемые условные знаки и обозначения:**

- 

- объект культурного наследия регионального значения «Ограда», нач. XX в., входящий в состав объекта культурного наследия регионального значения «Ансамбль Свято-Знаменской церкви», 1897 г.
- 

- объект культурного наследия регионального значения «Ансамбль Свято-Знаменской церкви», 1897 г.
- 

- объект культурного наследия регионального значения «Церковь Знаменская», 1897 г., входящий в состав объекта культурного наследия регионального значения «Ансамбль Свято-Знаменской церкви», 1897 г.
- 

- границы территории объекта культурного наследия
- 

- обозначение характерной (поворотной) точки

Приложение к границам территории объекта культурного наследия регионального значения «Ограда», начало XX в., входящего в состав объекта культурного наследия регионального значения «Ансамбль Свято–Знаменской церкви», 1897 г., расположенного по адресу: Курская область, Суджанский район, с. Борки

**Координаты характерных (поворотных) точек к карте (схеме) границ территории объекта культурного наследия регионального значения «Ограда», начало XX в., входящего в состав объекта культурного наследия регионального значения «Ансамбль Свято–Знаменской церкви», 1897 г., расположенного по адресу: Курская область, Суджанский район, с. Борки**

Сведения о местоположении границ объекта			
Координаты характерных (поворотных) точек в системе координат МСК-46			
Метод определения координат – метод спутниковых геодезических измерений (определений) Средняя квадратическая погрешность положения характерной точки (Mt), м = 0,10			
Сведения о характерных точках границ объекта			
Обозначение характерных точек границ	Координаты, м		Описание обозначения точки на местности (при наличии)
	X	Y	
1	351168,45	1245084,83	—
2	351178,21	1245086,80	—
3	351184,01	1245087,97	—
4	351179,02	1245112,68	—
5	351181,65	1245123,93	—
6	351220,67	1245134,13	—
7	351231,15	1245077,69	—
8	351182,71	1245067,05	—
9	351172,46	1245064,98	—
10	351172,55	1245063,89	—
11	351187,79	1245059,34	—
12	351241,90	1245071,49	—
13	351228,81	1245144,96	—
14	351175,68	1245132,02	—
15	351169,60	1245120,40	—
1	351168,45	1245084,83	—

Приложение № 2  
к приказу комитета по охране  
объектов культурного наследия  
Курской области  
от 21.11.2022 № 05.4-02/1247

**Режим**  
**использования территории объекта культурного наследия**  
**регионального значения «Ограда», начало XX в., входящего в состав**  
**объекта культурного наследия регионального значения «Ансамбль**  
**Свято–Знаменской церкви», 1897 г., расположенного по адресу:**  
**Курская область, Суджанский район, с. Борки**

На территории объекта культурного наследия регионального значения «Ограда», начало XX в., входящего в состав объекта культурного наследия регионального значения «Ансамбль Свято–Знаменской церкви», 1897 г., расположенного по адресу: Курская область, Суджанский район, с. Борки

**разрешается:**

проведение работ по сохранению объекта культурного наследия или его отдельных элементов;

проведение работ по озеленению и благоустройству территории, производимых, в том числе с применением методов реставрации, направленных на формирование наиболее близкого к историческому восприятию объекта культурного наследия;

прокладка, реконструкция, ремонт дорог и элементов их обустройства, а также подземных инженерных коммуникаций и сооружений, не нарушающих целостность объекта культурного наследия и не создающих угрозы его повреждения, разрушения или уничтожения, угрозы пожара;

ведение хозяйственной деятельности, не противоречащей требованиям обеспечения сохранности объекта культурного наследия и позволяющей обеспечить функционирование объекта культурного наследия в современных условиях;

доступность объекта культурного наследия в целях его экспонирования, сохранения его традиционного визуального восприятия;

реализация мер пожарной и экологической безопасности;

**запрещается:**

строительство объектов капитального строительства;

хозяйственная деятельность, ведущая к разрушению, искажению внешнего облика объекта культурного наследия, нарушающая его целостность и создающая угрозу его повреждения, разрушения или уничтожения;

искажение характеристик историко-культурного ландшафта, композиционно связанного с объектом культурного наследия;

вырубка деревьев, за исключением санитарных рубок; уничтожение травяного покрова;

установка на фасадах, крыше объекта культурного наследия кондиционеров, телеантенн, тарелок спутниковой связи, а также других средств технического обеспечения;

прокладка наземных и воздушных инженерных коммуникаций, кроме временных, необходимых для проведения работ по сохранению объекта культурного наследия;

размещение любых рекламных конструкций на объекте культурного наследия и его территории;

создание разрушающих вибрационных нагрузок динамическим воздействием на грунты в зоне их взаимодействия с объектом культурного наследия;

размещение временных построек, не связанных с проведением работ по сохранению объекта культурного наследия.