



**МИНИСТЕРСТВО ПО ГОСУДАРСТВЕННОЙ ОХРАНЕ  
ОБЪЕКТОВ КУЛЬТУРНОГО НАСЛЕДИЯ КУРСКОЙ ОБЛАСТИ**

**П Р И К А З**

от 21.05.2024

№ 05.3-08/64

г. Курск

**Об утверждении границ и режима использования территории  
объекта культурного наследия регионального значения  
«Церковь Дмитрия Салунского», 1912 г., расположенного  
по адресу: Курская область, Золотухинский район,  
с. Фентисово**

В соответствии с Федеральным законом от 25 июня 2002 г. № 73-ФЗ «Об объектах культурного наследия (памятниках истории и культуры) народов Российской Федерации», Законом Курской области от 29 декабря 2005 г. № 120-ЗКО «Об объектах культурного наследия Курской области», пунктом 3.11 Положения о Министерстве по государственной охране объектов культурного наследия Курской области, утвержденного постановлением Губернатора Курской области от 15.09.2020 № 274-пг, ПРИКАЗЫВАЮ:

1. Утвердить:

границы территории объекта культурного наследия регионального значения «Церковь Дмитрия Салунского», 1912 г., расположенного по адресу: Курская область, Золотухинский район, с. Фентисово, согласно приложению № 1 к настоящему приказу;

режим использования территории объекта культурного наследия регионального значения «Церковь Дмитрия Салунского», 1912 г., расположенного по адресу: Курская область, Золотухинский район, с. Фентисово, согласно приложению № 2 к настоящему приказу.

2. Контроль за исполнением настоящего приказа возложить на начальника управления разрешительной документации и учета объектов культурного наследия Министерства по государственной охране объектов культурного наследия Курской области А.И. Куткову.

Врио министра

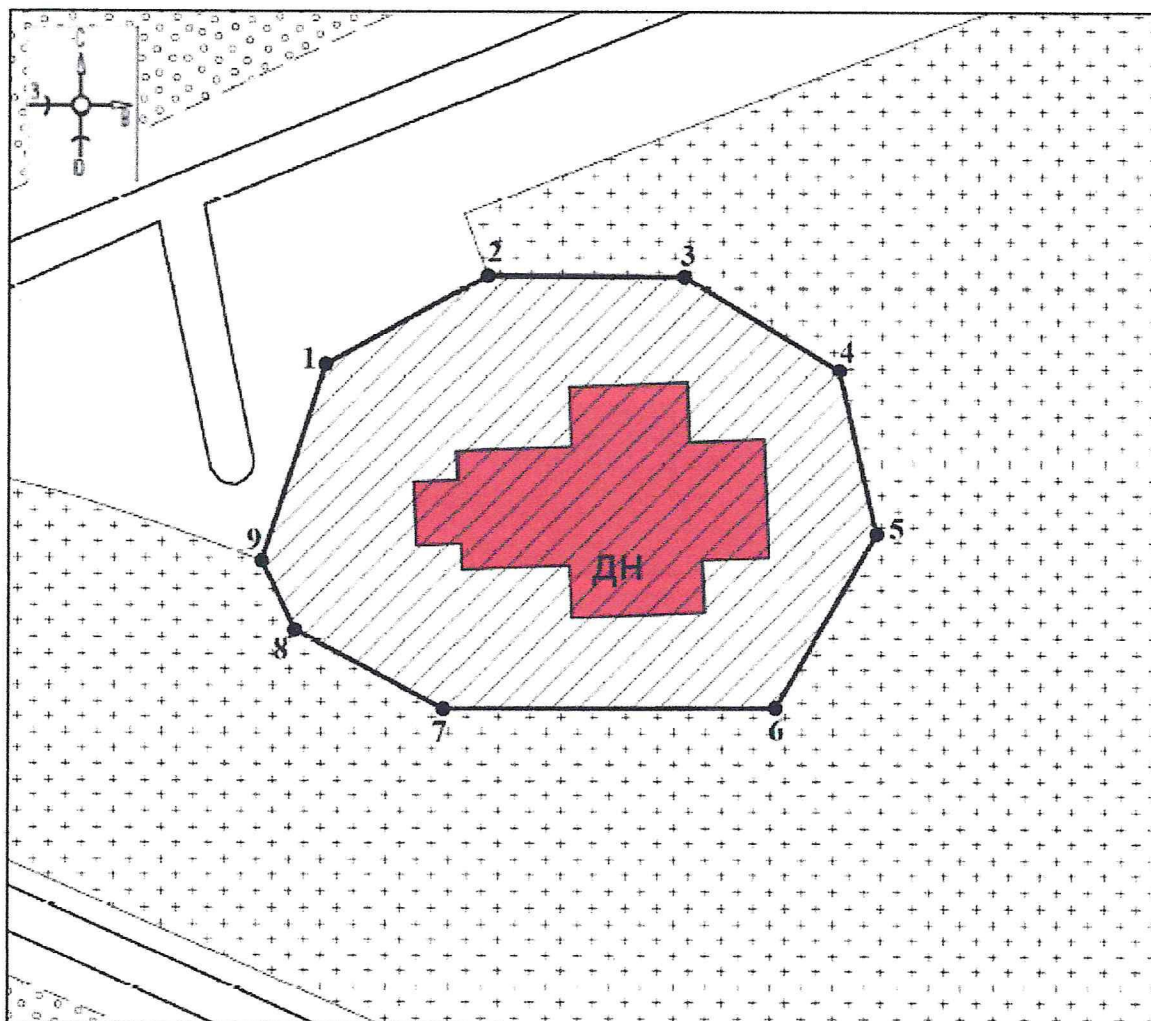
И.А. Мусьял

Приложение № 1  
к приказу Министерства  
по государственной охране  
объектов культурного наследия  
Курской области  
от 21.05.2024 № 05.3-08/64

**Границы территории объекта культурного наследия  
регионального значения «Церковь Дмитрия Салунского»,  
1912 г., расположенного по адресу: Курская область,  
Золотухинский район, с. Фентисово**



Прохождение границы		Описание прохождения границы
от точки	до точки	
1	2	На северо-восток – 17,24 м;
2	3	На юго-восток – 18,55 м;
3	4	На юго-восток – 17,09 м;
4	5	На юго-восток – 15,98 м;
5	6	На юго-запад – 18,97 м;
6	7	На юго-запад – 31,17 м;
7	8	На северо-запад – 15,86 м;
8	9	На северо-запад – 7,23 м;
9	1	На северо-восток в исходную точку – 19,69 м.

**Карта (схема) границ территории объекта культурного наследия  
регионального значения «Церковь Дмитрия Салунского»,  
1912 г., расположенного по адресу: Курская область,  
Золотухинский район, с. Фентисово**



**Масштаб 1:500**

**Используемые условные знаки и обозначения:**

-  - объект культурного наследия регионального значения «Церковь Дмитрия Салунского», 1912 г. (Курская область, Золотухинский район, с. Фентисово)
-  - границы территории объекта культурного наследия
- 1 - обозначение характерной (поворотной) точки

Приложение к границам территории  
 объекта культурного наследия  
 регионального значения «Церковь  
 Дмитрия Салунского», 1912 г.,  
 расположенного по адресу: Курская  
 область, Золотухинский район,  
 с. Фентисово

**Координаты характерных (поворотных) точек к карте (схеме) границ  
 территории объекта культурного наследия регионального значения  
 «Церковь Дмитрия Салунского», 1912 г., расположенного по адресу:  
 Курская область, Золотухинский район, с. Фентисово**

Сведения о местоположении границ объекта			
Координаты характерных (поворотных) точек в системе координат МСК-46, зона 1			
Метод определения координат – метод спутниковых геодезических измерений (определений)			
Средняя квадратическая погрешность положения характерной точки (Mt), м = 0,10			
Сведения о характерных точках границ объекта			
Обозначение характерных точек границ	Координаты, м		Описание обозначения точки на местности (при наличии)
	X	Y	
1	464805,48	1312530,24	—
2	464813,82	1312545,33	—
3	464813,73	1312563,88	—
4	464804,90	1312578,51	—
5	464789,32	1312582,07	—
6	464772,91	1312572,56	—
7	464772,78	1312541,39	—
8	464780,20	1312527,37	—
9	464786,72	1312524,25	—
1	464805,48	1312530,24	—

Приложение № 2  
к приказу Министерства  
по государственной охране  
объектов культурного наследия  
Курской области  
от 21.05.2024 № 05.3-08/64

**Режим  
использования территории объекта культурного наследия  
регионального значения «Церковь Дмитрия Салунского»,  
1912 г., расположенного по адресу: Курская область,  
Золотухинский район, с. Фентисово**

На территории объекта культурного наследия регионального значения «Церковь Дмитрия Салунского», 1912 г., расположенного по адресу: Курская область, Золотухинский район, с. Фентисово

**разрешается:**

проведение работ по сохранению объекта культурного наследия или его отдельных элементов;

проведение работ по озеленению и благоустройству территории, производимых, в том числе с применением методов реставрации, направленных на формирование наиболее близкого к историческому восприятию объекта культурного наследия;

прокладка, реконструкция, ремонт дорог и элементов их обустройства, а также подземных инженерных коммуникаций и сооружений, не нарушающих целостность объекта культурного наследия и не создающих угрозы его повреждения, разрушения или уничтожения, угрозы пожара;

ведение хозяйственной деятельности, не противоречащей требованиям обеспечения сохранности объекта культурного наследия и позволяющей обеспечить функционирование объекта культурного наследия в современных условиях;

доступность объекта культурного наследия в целях его экспонирования, сохранения его традиционного визуального восприятия;

реализация мер пожарной и экологической безопасности;

**запрещается:**

строительство объектов капитального строительства;

хозяйственная деятельность, ведущая к разрушению, искажению внешнего облика объекта культурного наследия, нарушающая его целостность и создающая угрозу его повреждения, разрушения или уничтожения;

искажение характеристик историко-культурного ландшафта, композиционно связанного с объектом культурного наследия;

установка на фасадах, крыше объекта культурного наследия кондиционеров, телеантенн, тарелок спутниковой связи, а также других средств технического обеспечения;

прокладка наземных и воздушных инженерных коммуникаций, кроме временных, необходимых для проведения работ по сохранению объекта культурного наследия;

размещение любых рекламных конструкций на объекте культурного наследия и его территории;

создание разрушающих вибрационных нагрузок динамическим воздействием на грунты в зоне их взаимодействия с объектом культурного наследия;

размещение временных построек, не связанных с проведением работ по сохранению объекта культурного наследия.