



**КОМИТЕТ ПО ОХРАНЕ ОБЪЕКТОВ КУЛЬТУРНОГО НАСЛЕДИЯ  
КУРСКОЙ ОБЛАСТИ**

**П Р И К А З**

от 11.12.2023

№ 05.3-08/829

г. Курск

**Об утверждении границ и режима использования территории объекта культурного наследия регионального значения «Дома жилые с торговыми лавками», конец XIX – начало XX вв., расположенного по адресу: Курская область, г. Рыльск, Советская площадь, д. 4, д. 6, д. 8, в составе: «Дом жилой Соловьева», кон. XIX - нач. XX вв., расположенного по адресу: Курская область, Рыльский район, г. Рыльск, Советская площадь, д. 4, «Дом жилой Портнова», кон. XIX - нач. XX вв., расположенного по адресу: Курская область, Рыльский район, г. Рыльск, Советская площадь, д. 6, «Дом жилой с торговыми лавками Шелехова», кон. XIX - нач. XX вв., расположенного по адресу: Курская область, Рыльский район, г. Рыльск, Советская площадь, д. 8**

В соответствии с Федеральным законом от 25 июня 2002 г. № 73-ФЗ «Об объектах культурного наследия (памятниках истории и культуры) народов Российской Федерации», Законом Курской области от 29 декабря 2005 г. № 120-ЗКО «Об объектах культурного наследия Курской области», пунктом 3.10 Положения о комитете по охране объектов культурного наследия Курской области, утвержденного постановлением Губернатора Курской области от 15.09.2020 № 274-пг, ПРИКАЗЫВАЮ:

1. Утвердить:

границы территории объекта культурного наследия регионального значения «Дома жилые с торговыми лавками», конец XIX – начало XX вв., расположенного по адресу: Курская область, г. Рыльск, Советская площадь, д. 4, д. 6, д. 8, в составе: «Дом жилой Соловьева», кон. XIX - нач. XX вв., расположенного по адресу: Курская область, Рыльский район, г. Рыльск, Советская площадь, д. 4, «Дом жилой Портнова», кон. XIX - нач. XX вв., расположенного по адресу: Курская область, Рыльский район, г. Рыльск, Советская площадь, д. 6, «Дом жилой с торговыми лавками Шелехова», кон. XIX - нач. XX вв., расположенного по адресу: Курская область,

Рыльский район, г. Рыльск, Советская площадь, д. 8, согласно приложению № 1 к настоящему приказу;

режим использования территории объекта культурного наследия регионального значения «Дома жилые с торговыми лавками», конец XIX – начало XX вв., расположенного по адресу: Курская область, г. Рыльск, Советская площадь, д. 4, д. 6, д. 8, в составе: «Дом жилой Соловьева», кон. XIX - нач. XX вв., расположенного по адресу: Курская область, Рыльский район, г. Рыльск, Советская площадь, д. 4, «Дом жилой Портнова», кон. XIX - нач. XX вв., расположенного по адресу: Курская область, Рыльский район, г. Рыльск, Советская площадь, д. 6, «Дом жилой с торговыми лавками Шелехова», кон. XIX - нач. XX вв., расположенного по адресу: Курская область, Рыльский район, г. Рыльск, Советская площадь, д. 8, согласно приложению № 2 к настоящему приказу.

2. Контроль за исполнением настоящего приказа возложить на начальника управления разрешительной документации и учета объектов культурного наследия комитета по охране объектов культурного наследия Курской области А.И. Куткову.

Председатель комитета



И.А. Мусьял

Приложение № 1  
к приказу комитета по охране  
объектов культурного наследия  
Курской области  
от 11.12.2023 № 05.3-08/829

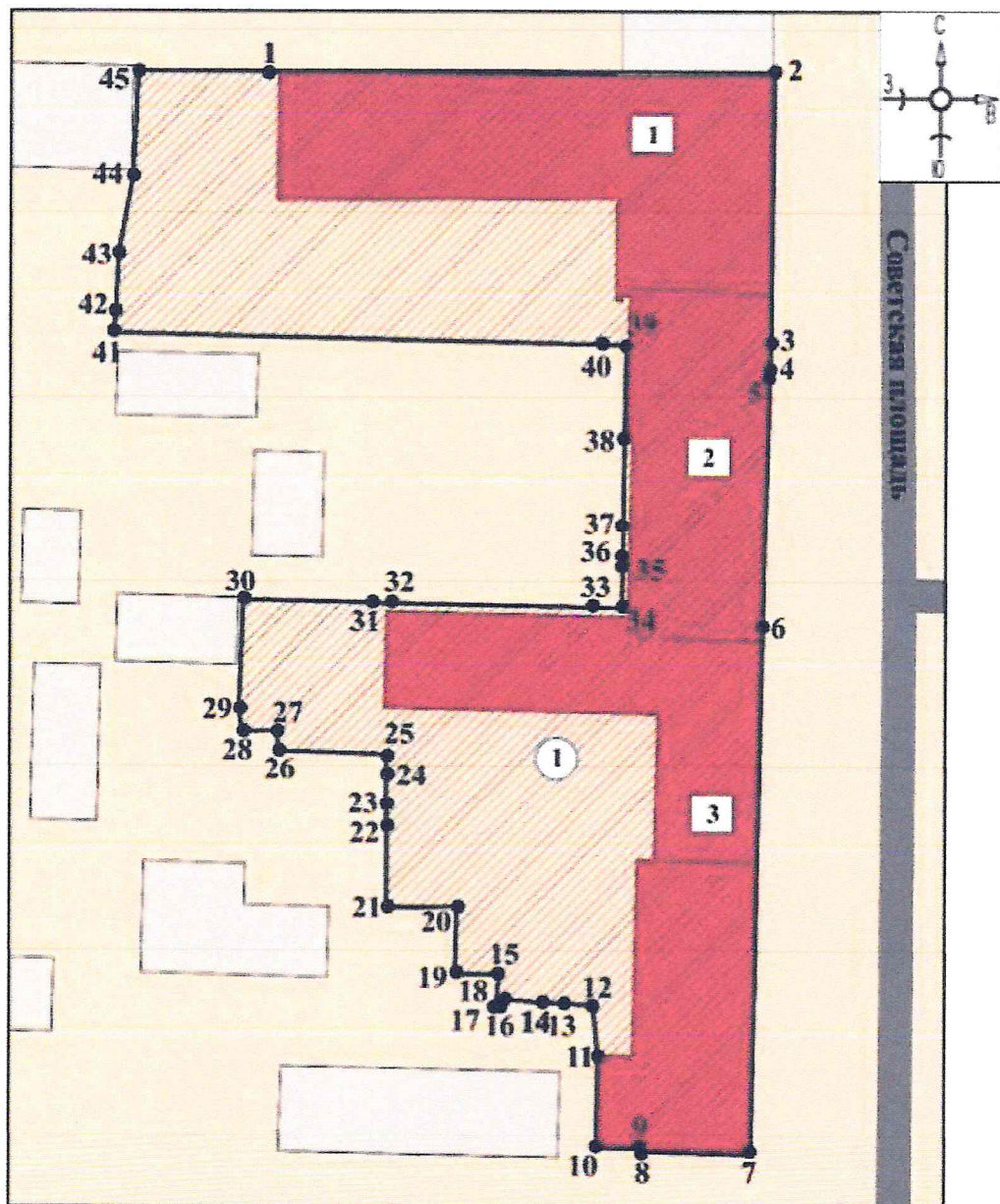
**Границы территории объекта культурного наследия  
регионального значения «Дома жилые с торговыми лавками»,  
конец XIX – начало XX вв., расположенного по адресу:  
Курская область, г. Рыльск, Советская площадь, д. 4, д. 6, д. 8,  
в составе: «Дом жилой Соловьева», кон. XIX - нач. XX вв.,  
расположенного по адресу: Курская область, Рыльский район,  
г. Рыльск, Советская площадь, д. 4, «Дом жилой Портнова»,  
кон. XIX - нач. XX вв., расположенного по адресу: Курская область,  
Рыльский район, г. Рыльск, Советская площадь, д. 6, «Дом жилой  
с торговыми лавками Шелехова», кон. XIX - нач. XX вв.,  
расположенного по адресу: Курская область, Рыльский район,  
г. Рыльск, Советская площадь, д. 8**

Прохождение границы		Описание прохождения границы
от точки	до точки	
<b>1</b>	<b>2</b>	<b>3</b>
1	2	На восток – 52,20 м;
2	3	На юг – 110,02 м;
3	4	
4	5	
5	6	
6	7	
7	8	На запад – 11,08 м;
8	9	На север – 0,35 м;
9	10	На запад – 4,53 м;
10	11	На север – 9,11 м;
11	12	На северо-запад – 5,32 м;

1	2	3
12	13	На запад – 9,22 м;
13	14	
14	15	
15	16	На юг – 0,75 м;
16	17	На запад – 0,45 м;
17	18	На север – 3,25 м;
18	19	На запад – 4,44 м;
19	20	На север – 6,84 м;
20	21	На запад – 7,13 м;
21	22	На север – 15,64 м;
22	23	
23	24	
24	25	
25	26	На запад – 10,95 м;
26	27	На север – 2,06 м;
27	28	На запад – 3,52 м;
28	29	На северо-запад – 2,12 м;
29	30	На север – 11,15 м;
30	31	На восток – 38,31 м;
31	32	
32	33	
33	34	
34	35	На север – 26,73 м;
35	36	
36	37	
37	38	

1	2	3
38	39	
39	40	На запад – 51,89 м;
40	41	
41	42	На север – 8,2 м;
42	43	
43	44	На северо-восток – 7,99 м;
44	45	На север – 10,78 м;
45	1	На восток в исходную точку – 12,15 м.

Карта (схема) границ территории объекта культурного наследия регионального значения «Дома жилые с торговыми лавками», конец XIX – начало XX вв., расположенного по адресу: Курская область, г. Рыльск, Советская площадь, д. 4, д. 6, д. 8, в составе: «Дом жилой Соловьева», кон. XIX - нач. XX вв., расположенного по адресу: Курская область, Рыльский район, г. Рыльск, Советская площадь, д. 4, «Дом жилой Портнова», кон. XIX - нач. XX вв., расположенного по адресу: Курская область, Рыльский район, г. Рыльск, Советская площадь, д. 6, «Дом жилой с торговыми лавками Шелехова», кон. XIX - нач. XX вв., расположенного по адресу: Курская область, Рыльский район, г. Рыльск, Советская площадь, д. 8




Масштаб 1: 1000

### Используемые условные знаки и обозначения:




- «Дома жилые с торговыми лавками», конец XIX - начало XX вв.

Состав объекта культурного наследия регионального значения «Дома жилые с торговыми лавками», конец XIX - начало XX вв., расположенного по адресу: Курская область, г. Рыльск, Советская площадь, д. 4, д. 6, д. 8:




- объект культурного наследия регионального значения «Дом жилой Соловьева», кон. XIX - нач. XX вв. (Курская область, Рыльский район, г. Рыльск, Советская площадь, д.4);



- объект культурного наследия регионального значения «Дом жилой Портнова», кон. XIX - нач. XX вв. (Курская область, Рыльский район, г. Рыльск, Советская площадь, д.6);



- объект культурного наследия регионального значения «Дом жилой с торговыми лавками Шелехова», кон. XIX - нач. XX вв. (Курская область, Рыльский район, г. Рыльск, Советская площадь, д. 8)



- границы территории объекта культурного наследия



- обозначение характерной (поворотной) точки

Приложение к границам территории объекта культурного наследия регионального значения «Дома жилые с торговыми лавками», конец XIX – начало XX вв., расположенного по адресу: Курская область, г. Рыльск, Советская площадь, д. 4, д. 6, д. 8, в составе: «Дом жилой Соловьева», кон. XIX - нач. XX вв., расположенного по адресу: Курская область, Рыльский район, г. Рыльск, Советская площадь, д. 4, «Дом жилой Портнова», кон. XIX - нач. XX вв., расположенного по адресу: Курская область, Рыльский район, г. Рыльск, Советская площадь, д. 6, «Дом жилой с торговыми лавками Шелехова», кон. XIX - нач. XX вв., расположенного по адресу: Курская область, Рыльский район, г. Рыльск, Советская площадь, д. 8

**Координаты характерных (поворотных) точек к карте (схеме) границ территории объекта культурного наследия регионального значения «Дома жилые с торговыми лавками», конец XIX – начало XX вв., расположенного по адресу: Курская область, г. Рыльск, Советская площадь, д. 4, д. 6, д. 8, в составе: «Дом жилой Соловьева», кон. XIX - нач. XX вв., расположенного по адресу: Курская область, Рыльский район, г. Рыльск, Советская площадь, д. 4, «Дом жилой Портнова», кон. XIX - нач. XX вв., расположенного по адресу: Курская область, Рыльский район, г. Рыльск, Советская площадь, д. 6, «Дом жилой с торговыми лавками Шелехова», кон. XIX - нач. XX вв., расположенного по адресу: Курская область, Рыльский район, г. Рыльск, Советская площадь, д. 8**

Сведения о местоположении границ объекта			
Координаты характерных (поворотных) точек в системе координат МСК-46			
Метод определения координат – метод спутниковых геодезических измерений (определений)			
Средняя квадратическая погрешность положения характерной точки (Mt), м = 0,10			
Сведения о характерных точках границ объекта			
Обозначение характерных точек границ	Координаты, м		Описание обозначения точки на местности (при наличии)
	X	Y	
1	2	3	4
1	403317,98	1194791,97	—

1	2	3	4
2	403317,81	1194844,17	—
3	403292,66	1194843,68	—
4	403289,82	1194843,65	—
5	403289,81	1194843,63	—
6	403262,96	1194842,65	—
7	403207,84	1194841,14	—
8	403208,20	1194830,07	—
9	403208,55	1194830,07	—
10	403208,67	1194825,54	—
11	403217,78	1194825,77	—
12	403223,08	1194825,28	—
13	403223,32	1194822,05	—
14	403223,40	1194820,25	—
15	403223,79	1194816,09	—
16	403223,05	1194815,95	—
17	403223,06	1194815,50	—
18	403226,30	1194815,76	—
19	403226,34	1194811,32	—
20	403233,17	1194811,59	—
21	403233,13	1194804,46	—
22	403241,76	1194804,53	—
23	403243,77	1194804,46	—
24	403247,20	1194804,54	—
25	403248,77	1194804,49	—
26	403249,23	1194793,55	—
27	403251,29	1194793,49	—
28	403251,26	1194789,97	—
29	403253,35	1194789,64	—
30	403264,49	1194790,13	—
31	403264,09	1194802,40	—
32	403264,02	1194804,77	—
33	403263,47	1194824,59	—
34	403263,36	1194828,42	—
35	403268,59	1194828,56	—
36	403269,09	1194828,58	—
37	403272,49	1194828,62	—
38	403282,64	1194828,85	—
39	403290,09	1194829,02	—
40	403290,11	1194827,95	—
41	403291,65	1194777,15	—
42	403293,81	1194777,45	—
43	403299,82	1194777,73	—
44	403307,66	1194779,26	—
45	403318,42	1194779,83	—
1	403317,98	1194791,97	—

Приложение № 2  
к приказу комитета по охране  
объектов культурного наследия  
Курской области  
от 11.12.2023 № 05.3-08/829

**Режим  
использования территории объекта культурного наследия  
регионального значения «Дома жилые с торговыми лавками»,  
конец XIX – начало XX вв., расположенного по адресу: Курская область,  
г. Рыльск, Советская площадь, д. 4, д. 6, д. 8, в составе: «Дом жилой  
Соловьева», кон. XIX - нач. XX вв., расположенного по адресу:  
Курская область, Рыльский район, г. Рыльск, Советская площадь, д. 4,  
«Дом жилой Портнова», кон. XIX - нач. XX вв., расположенного  
по адресу: Курская область, Рыльский район, г. Рыльск, Советская  
площадь, д. 6, «Дом жилой с торговыми лавками Шелехова»,  
кон. XIX - нач. XX вв., расположенного по адресу: Курская область,  
Рыльский район, г. Рыльск, Советская площадь, д. 8**

На территории объекта культурного наследия регионального значения «Дома жилые с торговыми лавками», конец XIX – начало XX вв., расположенного по адресу: Курская область, г. Рыльск, Советская площадь, д. 4, д. 6, д. 8, в составе: «Дом жилой Соловьева», кон. XIX - нач. XX вв., расположенного по адресу: Курская область, Рыльский район, г. Рыльск, Советская площадь, д. 4, «Дом жилой Портнова», кон. XIX - нач. XX вв., расположенного по адресу: Курская область, Рыльский район, г. Рыльск, Советская площадь, д. 6, «Дом жилой с торговыми лавками Шелехова», кон. XIX - нач. XX вв., расположенного по адресу: Курская область, Рыльский район, г. Рыльск, Советская площадь, д. 8

**разрешается:**

проведение работ по сохранению объекта культурного наследия или его отдельных элементов;

проведение работ по озеленению и благоустройству территории, производимых, в том числе с применением методов реставрации, направленных на формирование наиболее близкого к историческому восприятию объекта культурного наследия;

прокладка, реконструкция, ремонт дорог и элементов их обустройства, а также подземных инженерных коммуникаций и сооружений, не нарушающих целостность объекта культурного наследия и не создающих угрозы его повреждения, разрушения или уничтожения, угрозы пожара;

ведение хозяйственной деятельности, не противоречащей требованиям обеспечения сохранности объекта культурного наследия и позволяющей обеспечить функционирование объекта культурного наследия в современных условиях;

доступность объекта культурного наследия в целях его экспонирования, сохранения его традиционного визуального восприятия;

реализация мер пожарной и экологической безопасности;

**запрещается:**

строительство объектов капитального строительства;

хозяйственная деятельность, ведущая к разрушению, искажению внешнего облика объекта культурного наследия, нарушающая его целостность и создающая угрозу его повреждения, разрушения или уничтожения;

искажение характеристик историко-культурного ландшафта, композиционно связанного с объектом культурного наследия;

вырубка деревьев, за исключением санитарных рубок; уничтожение травяного покрова;

установка на фасадах, крыше объекта культурного наследия кондиционеров, телеантенн, тарелок спутниковой связи, а также других средств технического обеспечения;

прокладка наземных и воздушных инженерных коммуникаций, кроме временных, необходимых для проведения работ по сохранению объекта культурного наследия;

размещение любых рекламных конструкций на объекте культурного наследия и его территории;

создание разрушающих вибрационных нагрузок динамическим воздействием на грунты в зоне их взаимодействия с объектом культурного наследия;

размещение временных построек, не связанных с проведением работ по сохранению объекта культурного наследия.