



АДМИНИСТРАЦИЯ КУРСКОЙ ОБЛАСТИ

КОМИТЕТ ПО ОХРАНЕ ОБЪЕКТОВ КУЛЬТУРНОГО НАСЛЕДИЯ КУРСКОЙ ОБЛАСТИ

П Р И К А З

от 29.07.2022

№ 054-08/882

г. Курск

**Об утверждении границ и режима использования территории
объекта культурного наследия регионального значения «Могила
советского летчика, погибшего в бою с фашистскими захватчиками
в 1941 г.», 1941 г., расположенного по адресу: Курская область,
Октябрьский район, с. Старково**

В соответствии с Федеральным законом от 25 июня 2002 г. № 73-ФЗ «Об объектах культурного наследия (памятниках истории и культуры) народов Российской Федерации», Законом Курской области от 29 декабря 2005 г. № 120-ЗКО «Об объектах культурного наследия Курской области», пунктом 3.10 Положения о комитете по охране объектов культурного наследия Курской области, утвержденного постановлением Губернатора Курской области от 15.09.2020 № 274-пг, ПРИКАЗЫВАЮ:

1. Утвердить:

границы территории объекта культурного наследия регионального значения «Могила советского летчика, погибшего в бою с фашистскими захватчиками в 1941 г.», 1941 г., расположенного по адресу: Курская область, Октябрьский район, с. Старково, согласно приложению № 1 к настоящему приказу;

режим использования территории объекта культурного наследия регионального значения «Могила советского летчика, погибшего в бою с фашистскими захватчиками в 1941 г.», 1941 г., расположенного по адресу: Курская область, Октябрьский район, с. Старково, согласно приложению № 2 к настоящему приказу.

2. Контроль за исполнением настоящего приказа возложить на начальника отдела разрешительной документации и учета объектов культурного наследия комитета по охране объектов культурного наследия Курской области А.И. Куткову.

Председатель комитета

И.А. Мусьял

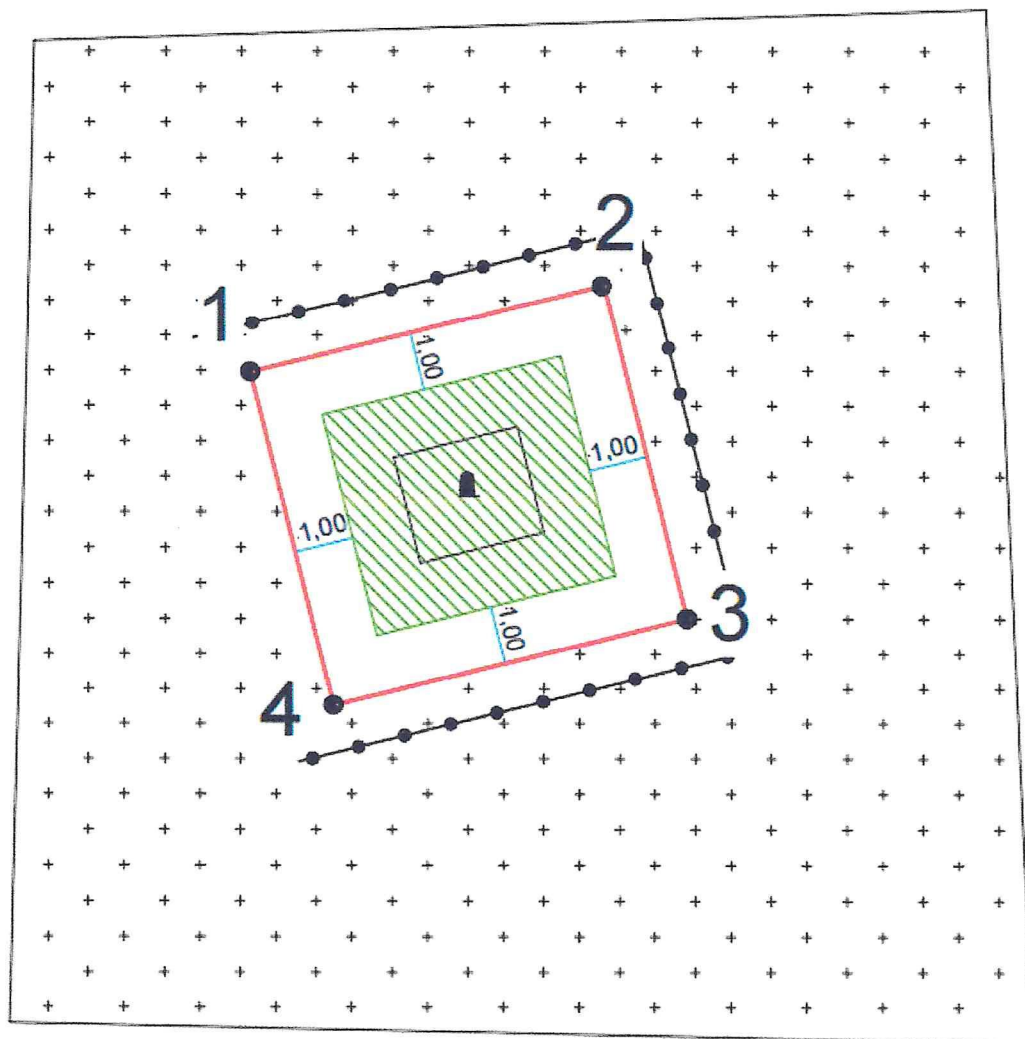
Приложение № 1
к приказу комитета по охране
объектов культурного наследия
Курской области
от д.9.07.2022 № 05.4-ОС/882

**Границы территории объекта культурного наследия
регионального значения «Могила советского летчика,
погибшего в бою с фашистскими захватчиками в 1941 г.»,
1941 г., расположенного по адресу: Курская область,
Октябрьский район, с. Старково**




Границы территории объекта культурного наследия представляют собой замкнутый контур и проходят по часовой стрелке следующим образом:

- от точки 1 в северо-восточном направлении до точки 2;
- от точки 2 в юго-восточном направлении до точки 3;
- от точки 3 в юго-западном направлении до точки 4;
- от точки 4 в северо-западном направлении до исходной точки 1.

Карта (схема) границ территории объекта культурного наследия
 регионального значения «Могила советского летчика,
 погибшего в бою с фашистскими захватчиками в 1941 г.»,
 1941 г., расположенного по адресу: Курская область,
 Октябрьский район, с. Старково



Условные обозначения:

-  - граница территории
объекта культурного наследия
-  - граница территории
объекта культурного наследия
-  1 - характерная (поворотная) точка границ
территории объекта культурного наследия.
- 1.00 - расстояние от стены объекта культурного
наследия (ОКН) до границы территории ОКН

Приложение к границам территории
объекта культурного наследия
регионального значения «Могила
советского летчика, погибшего в
бою с фашистскими захватчиками в
1941 г.», 1941 г., расположенного по
адресу: Курская область,
Октябрьский район, с. Старково

**Координаты характерных (поворотных) точек границ территории
объекта культурного наследия регионального значения
«Могила советского летчика, погибшего в бою с фашистскими
захватчиками в 1941 г.», 1941 г., расположенного по адресу:
Курская область, Октябрьский район, с. Старково**

№	X	Y	Длина	Угол
1	424 590,30	1 276 015,67	6,14	075°57'50"
2	424 591,79	1 276 021,64	5,84	165°57'50"
3	424 586,12	1 276 023,05	6,14	255°57'50"
4	424 584,63	1 276 017,09	5,84	345°57'50"
1	424 590,30	1 276 015,67		

Приложение № 2
к приказу комитета по охране
объектов культурного наследия
Курской области
от 29.07.2022 № 05.4-08/882

**Режим
использования территории объекта культурного наследия
регионального значения «Могила советского летчика,
погибшего в бою с фашистскими захватчиками в 1941 г.»,
1941 г., расположенного по адресу: Курская область,
Октябрьский район, с. Старково**

На территории объекта культурного наследия

разрешается:

- проведение работ по сохранению объекта культурного наследия;
- проведение работ по благоустройству и озеленению территории объекта культурного наследия, оборудование территории элементами освещения, малыми архитектурными формами;
- применение при благоустройстве и оборудовании территории отделочных материалов и дорожных покрытий нейтральной цветовой гаммы и фактуры;
- дозахоронение останков, исторически связанных с объектом культурного наследия, найденных в ходе поисковых работ;

запрещается:

- хозяйственная деятельность любого вида, ведущая к разрушению, искажению исторического облика объекта культурного наследия, изменению уровня грунтовых вод;
- любое строительство, не связанное с восстановлением исторических утраченных элементов объекта культурного наследия;
- размещение любых рекламных конструкций на территории объекта культурного наследия;
- проведение любых земляных работ без опережающих археологических исследований;
- любое динамическое воздействие на грунты в зоне их взаимодействия с объектом культурного наследия, создающее разрушающие вибрационные нагрузки;
- самовольная посадка и вырубка насаждений, кроме санитарных рубок;
- прокладка инженерных коммуникаций наземным и надземным способом, за исключением временных, необходимых для проведения ремонтно-реставрационных работ.