



**КОМИТЕТ ПО ОХРАНЕ ОБЪЕКТОВ КУЛЬТУРНОГО НАСЛЕДИЯ
КУРСКОЙ ОБЛАСТИ**

П Р И К А З

от 03.02.2023

№ 05.3-08/67

г. Курск

О включении выявленного объекта культурного наследия «Дом каретника М.В. Аристархова, кон. XIX - нач. XX вв.», расположенного по адресу: Курская область, Рыльский район, город Рыльск, улица Ленина, дом 113, в единый государственный реестр объектов культурного наследия (памятников истории и культуры) народов Российской Федерации в качестве объекта культурного наследия регионального значения «Дом каретника М.В. Аристархова» и утверждении границ его территории и режима использования земельного участка в границах территории

В соответствии с Федеральным законом от 25 июня 2002 года № 73-ФЗ «Об объектах культурного наследия (памятниках истории и культуры) народов Российской Федерации», Законом Курской области от 29 декабря 2005 года № 120-ЗКО «Об объектах культурного наследия Курской области», на основании акта государственной историко-культурной экспертизы от 02 июня 2022 года, выполненной аттестованным государственным экспертом Е.М. Федосеевой, ПРИКАЗЫВАЮ:

1. Включить выявленный объект культурного наследия «Дом каретника М.В. Аристархова, кон. XIX - нач. XX вв.», расположенный по адресу: Курская область, Рыльский район, город Рыльск, улица Ленина, дом 113, в единый государственный реестр объектов культурного наследия (памятников истории и культуры) народов Российской Федерации в качестве объекта культурного наследия регионального значения «Дом каретника М.В. Аристархова», время создания – кон. XIX – нач. XX вв., вид объекта – памятник, расположенного по адресу: Курская область, Рыльский район, город Рыльск, улица Ленина, дом 113.

2. Утвердить прилагаемые границы территории объекта культурного наследия регионального значения, указанного в пункте 1 настоящего приказа.

3. Утвердить прилагаемый режим использования земельного участка в границах территории объекта культурного наследия регионального значения, указанного в пункте 1 настоящего приказа.

4. Исключить из перечня выявленных объектов культурного наследия, расположенных на территории Курской области, выявленный объект культурного наследия «Дом каретника М.В. Аристархова, кон. XIX - нач. XX вв.», расположенный по адресу: Курская область, Рыльский район, город Рыльск, улица Ленина, дом 113, числящийся под порядковым номером 1358.

5. Контроль за исполнением настоящего приказа возложить на начальника управления разрешительной документации и учета объектов культурного наследия комитета по охране объектов культурного наследия Курской области А.И. Куткову.

И.о. председателя комитета



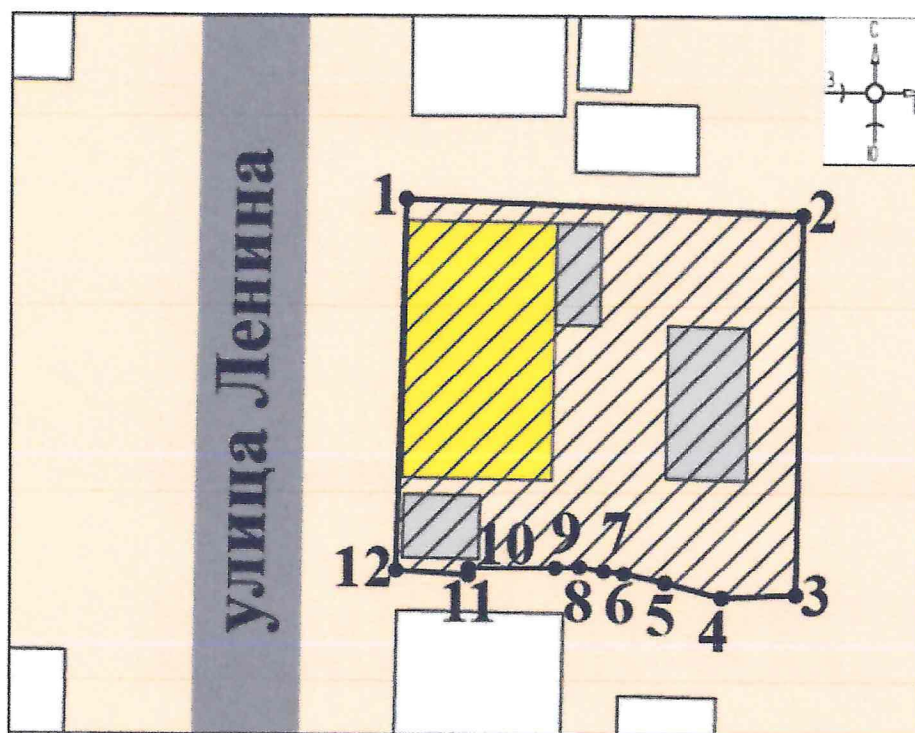
А.Ю. Потанин

УТВЕРЖДЕНЫ
приказом комитета по охране объектов
культурного наследия Курской области
от 03.02.2023 № 05.3-08/67

**Границы территории объекта культурного наследия
регионального значения «Дом каретника М.В. Аристархова»,
кон. XIX – нач. XX вв., расположенного по адресу:
Курская область, Рыльский район, город Рыльск,
улица Ленина, дом 113**





Прохождение границы		Описание прохождения границы
от точки	до точки	
1	2	На восток – 28,86 м;
2	3	На юг – 27,73 м;
3	4	На запад – 5,38 м;
4	5	На северо-запад – 4,27 м;
5	6	На северо-запад – 3,04 м;
6	7	На северо-запад – 1,48 м;
7	8	На северо-запад – 1,80 м;
8	9	На запад – 1,75 м;
9	10	На запад – 6,30 м;
10	11	На юг – 0,53 м;
11	12	На запад – 5,27 м;
12	1	На север – 27,10 м.

**Карта (схема) границ территории объекта культурного наследия
регионального значения «Дом каретника М.В. Аристархова»,
кон. XIX – нач. XX вв., расположенного по адресу:
Курская область, Рыльский район, город Рыльск,
улица Ленина, дом 113**



Масштаб 1:500

Используемые условные знаки и обозначения:

-  - объект культурного наследия
-  - строения, сооружения, не обладающие признаками объекта культурного наследия
-  - границы территории объекта культурного наследия
-  - обозначение характерной (поворотной) точки

Приложение к границам территории объекта культурного наследия регионального значения «Дом каретника М.В. Аристархова», кон. XIX – нач. XX вв., расположенного по адресу: Курская область, Рыльский район, город Рыльск, улица Ленина, дом 113

Координаты характерных (поворотных) точек границ территории объекта культурного наследия регионального значения «Дом каретника М.В. Аристархова», кон. XIX – нач. XX вв., расположенного по адресу: Курская область, Рыльский район, город Рыльск, улица Ленина, дом 113

Сведения о местоположении границ объекта				
Координаты характерных (поворотных) точек в системе координат МСК-46				
Метод определения координат – метод спутниковых геодезических измерений (определений)				
Сведения о характерных точках границ объекта				
Обозначение характерных точек границ	Координаты, м		Средняя квадратическая погрешность положения характерной точки (M _t), м	Описание обозначения точки на местности (при наличии)
	X	Y		
1	402458,57	1194638,17	0,30	—
2	402457,45	1194667,01	0,10	—
3	402429,72	1194666,58	0,10	—
4	402429,48	1194661,21	0,10	—
5	402430,58	1194657,08	0,10	—
6	402431,24	1194654,11	0,10	—
7	402431,43	1194652,64	0,10	—
8	402431,73	1194650,87	0,10	—
9	402431,66	1194649,12	0,10	—
10	402431,65	1194642,82	0,10	—
11	402431,12	1194642,79	0,10	—
12	402431,48	1194637,53	0,10	—
1	402458,57	1194638,17	0,10	—

УТВЕРЖДЕН
приказом комитета по охране
объектов культурного наследия
Курской области
от 03.02.2013 № 05.3-08/67

**Режим
использования территории объекта культурного наследия
регионального значения «Дом каретника М.В. Аристархова»,
кон. XIX – нач. XX вв., расположенного по адресу:
Курская область, Рыльский район, город Рыльск,
улица Ленина, дом 113**

На территории объекта культурного наследия регионального значения «Дом каретника М.В. Аристархова», кон. XIX – нач. XX вв., расположенного по адресу: Курская область, Рыльский район, город Рыльск, улица Ленина, дом 113

разрешается:

проведение работ по сохранению объекта культурного наследия или его отдельных элементов;

ведение хозяйственной деятельности, не противоречащей требованиям обеспечения сохранности объекта культурного наследия и позволяющей обеспечить функционирование объекта культурного наследия в современных условиях;

проведение работ по озеленению и благоустройству территории, направленных на формирование наиболее близкого к историческому восприятию объекта культурного наследия;

прокладка, реконструкция, ремонт подземных инженерных коммуникаций и сооружений, не нарушающих целостность объекта культурного наследия и не создающих угрозы его повреждения, разрушения или уничтожения;

доступность объекта культурного наследия в целях его экспонирования;

реализация мер пожарной и экологической безопасности;

запрещается:

строительство объектов капитального строительства и увеличение объемно-пространственных характеристик существующих объектов капитального строительства;

проведение земляных, строительных, мелиоративных и иных работ, за исключением работ по сохранению объекта культурного наследия или его отдельных элементов, сохранению историко-градостроительной или природной среды объекта культурного наследия;

хозяйственная деятельность, ведущая к повреждению, разрушению, уничтожению объекта культурного наследия, искажению его внешнего облика;

размещение объектов некапитального строительства, за исключением временных, связанных с проведением работ по сохранению объекта культурного наследия;

установка на фасадах, крыше объекта культурного наследия кондиционеров, телеантенн, тарелок спутниковой связи, а также других средств технического обеспечения;

прокладка наземных и надземных инженерных коммуникаций, кроме временных, необходимых для проведения работ по сохранению объекта культурного наследия; размещение инженерных коммуникаций на фасадах объекта культурного наследия;

размещение рекламных конструкций на объекте культурного наследия и его территории;

создание разрушающих вибрационных нагрузок динамическим воздействием на грунты в зоне их взаимодействия с объектом культурного наследия;

искажение характеристик историко-культурного ландшафта, композиционно связанного с объектом культурного наследия;

вырубка деревьев, за исключением санитарных рубок; уничтожение травяного покрова.