



## АДМИНИСТРАЦИЯ КУРСКОЙ ОБЛАСТИ

### КОМИТЕТ ПО ОХРАНЕ ОБЪЕКТОВ КУЛЬТУРНОГО НАСЛЕДИЯ КУРСКОЙ ОБЛАСТИ

### П Р И К А З

от 11.04.2021

№ 11-08/125

г. Курск

**О включении выявленного объекта культурного наследия «Церковь Св. Николая, 1842 г.», расположенного по адресу: Курская область, Беловский район, слобода Белая, площадь Советская, в единый государственный реестр объектов культурного наследия (памятников истории и культуры) народов Российской Федерации в качестве объекта культурного наследия регионального значения «Церковь Николаевская» и утверждении границ его территории**

В соответствии с Федеральным законом от 25 июня 2002 года № 73-ФЗ «Об объектах культурного наследия (памятниках истории и культуры) народов Российской Федерации», Законом Курской области от 29 декабря 2005 года № 120-ЗКО «Об объектах культурного наследия Курской области», на основании акта государственной историко-культурной экспертизы от 01 декабря 2019 года, выполненной аттестованным государственным экспертом Е.В. Холодовой, ПРИКАЗЫВАЮ:


1. Включить выявленный объект культурного наследия «Церковь Св. Николая, 1842 г.», расположенный по адресу: Курская область, Беловский район, слобода Белая, площадь Советская, в единый государственный реестр объектов культурного наследия (памятников истории и культуры) народов Российской Федерации в качестве объекта культурного наследия регионального значения «Церковь Николаевская», время создания – 1842 г., вид объекта – памятник, расположенного по адресу: Курская область, Беловский район, слобода Белая, Советская площадь, дом 1 Б.

2. Утвердить прилагаемые границы территории объекта культурного наследия регионального значения, указанного в пункте 1 настоящего приказа.

3. Исключить из перечня выявленных объектов культурного наследия, расположенных на территории Курской области, выявленный объект культурного наследия «Церковь Св. Николая, 1842 г.», числящийся под порядковым номером 550.

4. Контроль за исполнением настоящего приказа возложить на заместителя начальника отдела государственного надзора Курской области М.Н. Мерзликину

И.о. председателя комитета



Е.Д. Барыбина

**УТВЕРЖДЕНЫ**  
приказом комитета по охране объектов  
культурного наследия Курской области  
от 21.04.2021 № 011-08/125

**Границы территории объекта культурного наследия регионального  
значения «Церковь Николаевская», расположенного по адресу:  
Курская область, Беловский район, слобода Белая, Советская  
площадь, дом 1 Б**

**Описание границ территории объекта культурного наследия**

Граница территории объекта культурного наследия определяет пространство в квартале жилой исторической и современной застройки вокруг здания и проходит, отстоя от него на определенном, заданном экспертизой расстоянии. Форма участка в границах территории объекта культурного наследия прямоугольная, общая площадь - 1135 кв. м.

**Текстовое описание поворотных точек границы территории**

1-2 - граница в северной части участка проходит с запада на восток вдоль северной стены здания на расстоянии 3,0 м и проходит по дворовой территории участка;

2-3 - граница в восточной части участка проходит с севера на юг вдоль восточной стены здания на расстоянии 3,0 м и проходит по дворовой территории участка;

3-4 - граница в южной части участка проходит с востока на запад вдоль южной стены здания на расстоянии от фасада на 3,0 м со стороны Советской площади;

4-1 - граница в западной части участка идет в направлении с юга на север на расстоянии 3,0 м от западной стены здания со стороны Советской площади.

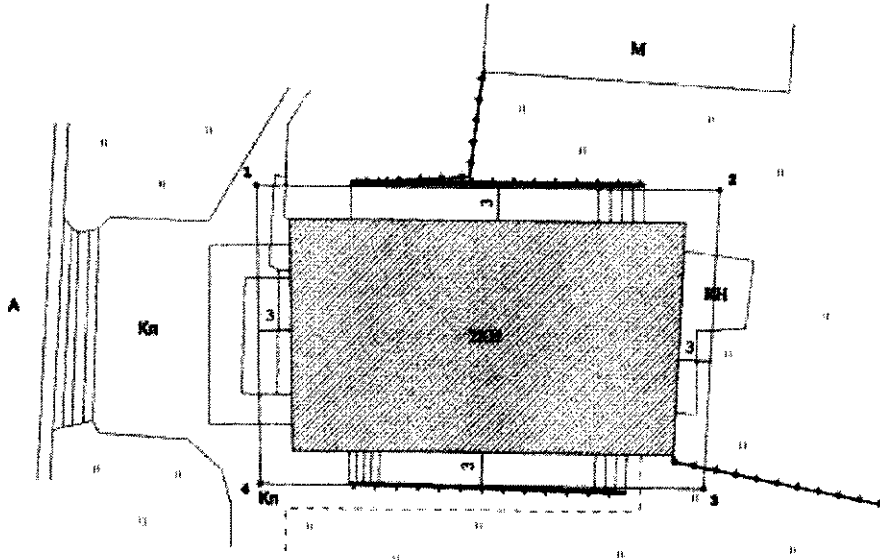
**Координаты характерных (поворотных) точек  
границы территории объекта культурного наследия**

№	X	Y	Длина	Угол
1	345503,99	1265916,19	42,92	090°56'05"
2	345503,29	1265959,1	27,11	183°25'34"
3	345476,23	1265957,48	41,06	271°02'48"
4	345476,98	1265916,43	27,01	359°29'27"
1	345503,99	1265916,19		





Схема границы территории объекта культурного наследия  
по адресу: Россия, Курская область, сл. Белая, пл. Советская, 1Б


Масштаб 1:500

Система координат МСК-46



Условные обозначения:

-  объект культурного наследия
-  граница территории объекта культурного наследия
-  1 характеристическая (поворотная) точка границы территории объекта культурного наследия
-  7, 14 расстояние от стены объекта культурного наследия (ОКН) до границы территории ОКН

		<b>ООО "ЗЕМЛЕМЕР"</b>		
		Схема границы территории объекта культурного наследия		
Ген директор	Исполнитель	Объект: Курская обл., сл. Белая, пл. Советская, 1Б	Этаж	Лист
Молодой специалист	Штатная единица			Масштаб 1:500
Инженер ГИС	Характеристики			ИНВ. №