

## АДМИНИСТРАЦИЯ КУРСКОЙ ОБЛАСТИ

### КОМИТЕТ ПО ОХРАНЕ ОБЪЕКТОВ КУЛЬТУРНОГО НАСЛЕДИЯ КУРСКОЙ ОБЛАСТИ

#### П Р И К А З

от 22.02.2022

№ 05.4-08/125

г. Курск

**Об утверждении границ и режима использования территории объекта культурного наследия регионального значения «Братская могила воинов Советской Армии, погибших в период Великой Отечественной войны. Захоронено и установлено фамилий 13-ти человек. Скульптура установлена в 1966 году», 1941–1945 гг., 1966 г., расположенного по адресу: Курская область, Мантуровский район, село Роговое (на восточной окраине села)**

В соответствии с Федеральным законом от 25 июня 2002 г. № 73-ФЗ «Об объектах культурного наследия (памятниках истории и культуры) народов Российской Федерации», Законом Курской области от 29 декабря 2005 г. № 120-ЗКО «Об объектах культурного наследия Курской области», пунктом 3.10 Положения о комитете по охране объектов культурного наследия Курской области, утвержденного постановлением Губернатора Курской области от 15.09.2020 № 274-пг, ПРИКАЗЫВАЮ:

1. Утвердить:

границы территории объекта культурного наследия регионального значения «Братская могила воинов Советской Армии, погибших в период Великой Отечественной войны. Захоронено и установлено фамилий 13-ти человек. Скульптура установлена в 1966 году», 1941–1945 гг., 1966 г., расположенного по адресу: Курская область, Мантуровский район, село Роговое (на восточной окраине села), согласно приложению № 1 к настоящему приказу;

режим использования территории объекта культурного наследия регионального значения «Братская могила воинов Советской Армии, погибших в период Великой Отечественной войны. Захоронено и установлено фамилий 13-ти человек. Скульптура установлена

в 1966 году», 1941–1945 гг., 1966 г., расположенного по адресу: Курская область, Мантуровский район, село Роговое (на восточной окраине села), согласно приложению № 2 к настоящему приказу.

2. Контроль за исполнением настоящего приказа возложить на начальника отдела разрешительной документации и учета объектов культурного наследия комитета по охране объектов культурного наследия Курской области А.И. Куткову.

Председатель комитета



И.А. Мусьял

Приложение № 1  
к приказу комитета по охране  
объектов культурного наследия  
Курской области  
от 22.02.2022 № 05.4-08/125

**Границы территории объекта культурного наследия  
регионального значения «Братская могила воинов Советской Армии,  
погибших в период Великой Отечественной войны. Захоронено и  
установлено фамилий 13-ти человек. Скульптура установлена  
в 1966 году», 1941–1945 гг., 1966 г., расположенного по адресу:  
Курская область, Мантуровский район, село Роговое  
(на восточной окраине села)**

Границы территории объекта культурного наследия представляют собой замкнутый контур и проходят по часовой стрелке следующим образом:

От точки 1 по границе ограждения в юго-западном направлении до точки 2;

От точки 2 в северо-западном направлении до точки 3;


От точки 3 в северо-восточном направлении до точки 4;


От точки 4 в юго-восточном направлении до исходной точки 1.


**Карта (схема) границ территории объекта культурного наследия регионального значения «Братская могила воинов Советской Армии, погибших в период Великой Отечественной войны. Захоронено и установлено фамилий 13-ти человек. Скульптура установлена в 1966 году», 1941–1945 гг., 1966 г., расположенного по адресу: Курская область, Мантуровский район, село Роговое (на восточной окраине села)**


Границы территории объекта культурного наследия



 Рассматриваемый объект культурного наследия регионального значения, находящийся на государственной охране: "Братская могила воинов Советской Армии, погибших в период Великой Отечественной войны. Захоронено и установлено фамилий 13-ти человек. Скульптура установлена в 1966 году", по адресу: Курская область, Мантуровский район, село Роговое (на восточной окраине села)

 Границы кадастровых участков

 Границы территории рассматриваемого объекта культурного наследия

 Характерные точки границ территории рассматриваемого объекта культурного наследия

0 10 20 40м  
Масштаб 1:1000

Приложение к границам территории объекта культурного наследия регионального значения «Братская могила воинов Советской Армии, погибших в период Великой Отечественной войны. Захоронено и установлено фамилий 13-ти человек. Скульптура установлена в 1966 году», 1941–1945 гг., 1966 г., расположенного по адресу: Курская область, Мантуровский район, село Роговое (на восточной окраине села)

**Координаты характерных (поворотных) точек границ территории объекта культурного наследия регионального «Братская могила воинов Советской Армии, погибших в период Великой Отечественной войны. Захоронено и установлено фамилий 13-ти человек. Скульптура установлена в 1966 году», 1941–1945 гг., 1966 г., расположенного по адресу: Курская область, Мантуровский район, село Роговое (на восточной окраине села)**

| Сведения о местоположении границ объекта                               |               |              |
|--|---------------|--------------|
| Координаты характерных (поворотных) точек в системе координат МСК-46   |               |              |
| Среднее квадратическое отклонение положения характерной точки, м = 0,1 |               |              |
| Сведения о характерных точках границ объекта                           |               |              |
| Обозначение характерных точек границ                                   | Координаты, м |              |
|  | X             | Y            |
| 1  | 395125.4200   | 2154150.5000 |
| 2  | 395119.2000   | 2154152.0800 |
| 3  | 395116.3300   | 2154142.7500 |
| 4  | 395122.1700   | 2154140.5100 |
| 1  | 395125.4200   | 2154150.5000 |

Приложение № 2  
к приказу комитета по охране  
объектов культурного наследия  
Курской области  
от 22.02.2022 № 05.4-08/125

**Режим**  
**использования территории объекта культурного наследия**  
**регионального значения «Братская могила воинов Советской Армии,**  
**погибших в период Великой Отечественной войны. Захоронено и**  
**установлено фамилий 13–ти человек. Скульптура установлена**  
**в 1966 году», 1941–1945 гг., 1966 г., расположенного по адресу:**  
**Курская область, Мантуровский район, село Роговое**  
**(на восточной окраине села)**

На территории объекта культурного наследия

**разрешается:**

проведение работ по реставрации, консервации, ремонту и приспособлению объекта культурного наследия для современного использования;

обеспечение визуального восприятия объекта культурного наследия в его историко-градостроительной и природной среде;

прокладка, ремонт, реконструкция подземных инженерных коммуникаций для обеспечения функционирования объекта культурного наследия с последующим восстановлением нарушенных участков поверхности земли;

проведение работ по благоустройству территории, направленных на формирование близкого к историческому контексту восприятия объекта культурного наследия;

проведение мероприятий по обеспечению пожарной и экологической безопасности объекта культурного наследия;

размещение на территории объекта культурного наследия информационных стендов, памятных знаков;

устройство архитектурной подсветки объекта культурного наследия и его территории;

создание и установка новых архитектурно-скульптурных композиций, связанных с данным историческим событием при согласовании с органом охраны объектов культурного наследия;

**запрещается:**

строительство объектов капитального строительства;

проведение земляных, строительных, мелиоративных и иных работ, за исключением работ по сохранению объекта культурного наследия или

его отдельных элементов, сохранению историко-градостроительной или природной среды объекта культурного наследия;

проведение любых земляных работ без предварительного археологического обследования территории в соответствии с действующим законодательством;

размещение некапитальных зданий, сооружений и нестационарных объектов, кроме временных, необходимых для проведения работ по сохранению объекта культурного наследия;

хозяйственная деятельность, ведущая к разрушению, искажению внешнего облика объекта культурного наследия, нарушающая целостность объекта культурного наследия и создающая угрозу его повреждения, разрушения или уничтожения;

прокладка наземных и воздушных инженерных коммуникаций, кроме временных, необходимых для проведения работ по сохранению объекта культурного наследия;

установка рекламных конструкций за исключением рекламных конструкций, разрешенных в соответствии с пунктом 3 статьи 35.1 Федерального закона от 25.06.2002 № 73-ФЗ «Об объектах культурного наследия (памятниках истории и культуры) народов Российской Федерации»;

создание разрушающих вибрационных нагрузок динамическим воздействием на грунты в зоне их взаимодействия с объектом культурного наследия.