

ГОСУДАРСТВЕННАЯ ИСТОРИКО-КУЛЬТУРНАЯ ЭКСПЕРТИЗА

выявленного объекта культурного наследия

«Церковь Покровская, 1837 г.»,

**по адресу (местоположение): Российская Федерация, Курская область,
Рыльский район, село Крупец**



ХОЛОДОВА Е.В.
государственный эксперт,
действующая на основании
Приказа Министерства культуры РФ
от 30 декабря 2021 г. № 2304

Курск – 2022 г.

**А К Т
ГОСУДАРСТВЕННОЙ ИСТОРИКО-КУЛЬТУРНОЙ ЭКСПЕРТИЗЫ
выявленного объекта культурного наследия: «Церковь Покровская, 1837 год»
по адресу: Российская Федерация, Курская область,
Рыльский район, село Крупец**

30 мая 2022 г.

г. Курск

Настоящий Акт государственной историко-культурной экспертизы составлен в соответствии с требованиями Федерального закона от 25.06.2002 г. № 73-ФЗ «Об объектах культурного наследия (памятниках истории и культуры) народов Российской Федерации», Постановления Правительства Российской Федерации от 15.07.2009 г. № 569 «Об утверждении Положения о государственной историко-культурной экспертизе», Закона Курской области от 29.12.2005 № 120-ЗКО «Об объектах культурного наследия Курской области»; Приказа Министерства культуры Российской Федерации от 04.06.2015 № 1745 «Об утверждении требований к составлению проектов границ территорий объектов культурного наследия»; Приказа Министерства культуры Российской Федерации от 13.01.2016 № 28 «Об утверждении Порядка определения предмета охраны объекта культурного наследия, включенного в единый государственный реестр объектов культурного наследия (памятников истории и культуры) народов Российской Федерации в соответствии со статьей 64 Федерального закона от 25 июня 2002 г. № 73-ФЗ «Об объектах культурного наследия (памятниках истории и культуры) народов Российской Федерации»; Положения о едином государственном реестре объектов культурного наследия (памятников истории и культуры) народов Российской Федерации, утверждённого приказом Министерства культуры РФ от 03.10.2011 г. № 954.

Дата начала проведения экспертизы: 26 апреля 2022 г.

Дата окончания проведения экспертизы: 30 мая 2022 г.

Место проведения экспертизы: Российская Федерация, Курская область, город Курск;
Рыльский район, село Крупец

Сведения о заказчике: Ф.И.О.	Местная религиозная организация православный Приход Покровского храма с. Крупец Рыльского района Курской области Курской Епархии Русской Православной Церкви (Московский Патриархат) в лице Настоятеля прихода протоиерея Стефана Виликсар (Степан Георгиевич Виликсар)
Сведения об эксперте: Фамилия, имя, отчество	Холодова Елена Васильевна Индивидуальный предприниматель Холодова Елена Васильевна, ОГРНИП: 319463200000252 от 10.01.2019 г. ИНН 462901774517, г. Курск
Специальность Образование	архитектор высшее Архитектурный факультет Воронежского инженерно-строительного института; решением Государственной экзаменационной комиссии от 25 июня 1990 г.; диплом ЖВ №886545, г. Воронеж, от 6 июля 1990 г.
Учёная степень (звание)	кандидат архитектуры – специальность 18.00.01 - теория и история архитектуры, реставрация и реконструкция историко-культурного наследия (решением диссертационного совета НИИ теории архитектуры и градостроительства РААСН от 28 июня 2005 г.; диплом кан-

Стаж работы	дидата наук КТ № 162267, г. Москва, от 14 октября 2005 г.);
Место работы и должность	член Союза архитекторов России с 28 марта 2000 г. (членский билет №7644 выдан 19 апреля 2000 г., г. Москва); советник Российской Академии архитектуры и строительных наук РААСН (Аттестат №235, г. Москва, от 30 октября 2008 г.); 31 год архитектор , ведущий научный сотрудник отдела истории архитектуры и градостроительства нового времени Научно-исследовательского института теории и истории архитектуры и градостроительства (НИИТИАГ) Филиала ФГБУ "ЦНИИП Минстроя России" (г. Москва).
Реквизиты Решения, уполномоченного органа по аттестации экспертов на проведение экспертизы	Эксперт по проведению государственной историко-культурной экспертизы (Приказ Министерства культуры Российской Федерации от 30 декабря 2021 г. № 2304 «Об утверждении статуса аттестованного эксперта по проведению государственной историко-культурной экспертизы»); Объекты экспертизы: - выявленные объекты культурного наследия в целях обоснования целесообразности включения данных объектов в реестр; - документы, обосновывающие включение объектов культурного наследия в реестр; - документы, обосновывающие изменение категории историко-культурного значения объекта культурного наследия; - документы, обосновывающие отнесение объекта культурного наследия к историко-культурным заповедникам, особо ценным объектам культурного наследия народов Российской Федерации либо объектам всемирного культурного и природного наследия; - проекты зон охраны объекта культурного наследия; - документация, обосновывающая границы защитной зоны объекта культурного наследия.

Информация об ответственности эксперта за достоверность сведений, изложенных в заключении, в соответствии с законодательство Российской Федерации:

Я, нижеподписавшаяся эксперт Холодова Елена Васильевна, признаю свою ответственность за соблюдение принципов проведения государственной историко-культурной экспертизы, установленных ст. 29 Федерального закона от 25.06.2002 г. № 73-ФЗ «Об объектах культурного наследия (памятниках истории и культуры) народов Российской Федерации» (далее - Федеральный закон № 73-ФЗ) и за достоверность сведений, изложенных в заключении экспертизы.

Эксперт не имеет с Заказчиком экспертизы отношений, указанных в п.8 Положения о государственной историко-культурной экспертизе, утвержденного постановлением Правительства Российской Федерации от 15.07.2009 года № 569.

Цель экспертизы: проведение государственной историко-культурной экспертизы (далее – Экспертиза) выявленного объекта культурного наследия

(далее – объект, ОКН) в целях обоснования целесообразности включения данного объекта в Единый государственный реестр объектов культурного наследия (памятников истории и культуры) народов Российской Федерации (далее – реестр).

Объект экспертизы: выявленный объект культурного наследия «Церковь Покровская, 1837 год», по адресу: Российская Федерация, Курская область, Рыльский район, село Крупец.

Перечень документов, представленных заказчиком (копии документов в Приложении 5).

1. Копия выписки из ЕГРН на 2020: Православный приход Покровского храма села Крупец по адресу: Курская область, Рыльский район, Крупецкой сельский совет, деревня Рыжевка, дом 191 – 3 листа.
 2. Копия кадастрового плана на 2007 г. по адресу: Курская область, Рыльский район, Крупецкой сельский совет, деревня Рыжевка, дом 191 – 2 листа.
 3. Копия Свидетельства 2010 г. о государственной регистрации права Православного прихода Покровского храма села Крупец по адресу: Курская область, Рыльский район, Крупецкой сельский совет, деревня Рыжевка, дом 191 – 1 лист.
 4. Копия ситуационного плана 2006 г. Православного прихода Покровского храма села Крупец по адресу: Курская область, Рыльский район, Крупецкой сельский совет, деревня Рыжевка, дом 191 – 1 лист.
 5. Копия Технического паспорта 2007 г. Православного прихода Покровского храма села Крупец по адресу: Курская область, Рыльский район, Крупецкой сельский совет, деревня Рыжевка, дом 191 – 34 листов.
 6. Копии архивных фото Покровского храма села Крупец – 2 листа.
- Всего: 43 листа.

Сведения об обстоятельствах, повлиявших на процесс проведения и результаты экспертизы:

Обстоятельства, повлиявшие на процесс проведения и результаты экспертизы, отсутствуют.

Сведения о проведенных исследованиях с указанием применённых методов, объёма и характера выполненных работ и их результатов.

В ходе проведения экспертизы было выполнено:

- сбор необходимых материалов;
- историко-культурные исследования;
- натурное (визуальное обследование) и фотофиксация объекта;
- исполнение необходимых обмеров и схематических планов;
- аналитическое исследование вышеприведенной работы.

Факты и сведения, выявленные и установленные в результате проведенных исследований.

При проведении экспертизы установлено, что исследуемый объект, выявленный объект культурного наследия «Церковь Покровская, 1837 год», по адресу: Российская Федерация, Курская область, Рыльский район, село Крупец был зарегистрирован Комитетом по культуре и искусству администрации Курской области в «Списке выявленных объектов культурного наследия, представляющих историческую, научную, художественную или иную культурную ценность, находящихся на государственной охране» (утверждён Председателем Комитета по культуре и искусству администрации Курской области от 16.01.1995 г.).

На исследуемый объект граница территории объекта культурного наследия не разрабатывалась и не утверждена.

Исследуемая территория хорошо читается в исторических границах.

В процессе экспертизы выявлен уточнённый адрес исследуемого объекта Покровского храма, утвержденного Постановлением Крупецкого сельского совета в 2000-х гг.: Курская область, Рыльский район, Крупецкой сельский совет, деревня Рыжевка, дом 191.

Исторические сведения:

Церковная летопись одного из древнейших сел Курского края – Крупца насчитывает более пятисотлетнюю историю.

Село находится на реке Обеста (левый приток Клевени) и ее притоке Крупце, в 128 км западнее Курска, в 24 км западнее районного центра — города Рыльска. Название села происходит от гидронима речки Крупец, что означает от диалектического – источник [1,с.109], или другое толкование – крупец, как более крупный источник [2,с.4].

Крупецкая волость на юго-западных землях окраины Московского государства, упоминается в документах начала и 1-й половины XVI в., в летописи о вновь устроенной Глинской Рождество Богородичной пустыни, которая приписана была к Путивльскому Молченкому монастырю в конце XVII в. и находилась в Крупецкой волости Севского уезда [3,с.43,59]. Первые поселенцы были здесь служилые люди. Крупными землевладельцами Крупецкой территории были князья Глинские, затем в 1703-1708 гг. владения гетмана И.С. Мазепы, далее кн. А.Д. Меншикова, Головиных, кн. Барятинских. По Путивльским переписным книгам 1646 г. в Крупецкой волости было 5 сел и 3 деревни. В самом большом селе Крупце проживало 96 человек, а во всей волости 242 человека [3, с.82].

До 1924 г. село Крупец входило в состав Путивльского уезда Курской губернии, с 1924 г. - в состав Рыльского уезда (с 1928 г. - района); с 1935 г. - в состав вновь созданного Крупецкого района; с 1964 г. - в состав Рыльского района.

Более 190 лет храмы в Крупце были деревянные до строительства каменной Покровской церкви в 1837 г. Церковное место и сельского при нем кладби-

ща издревле было определено на живописном правом пологом мысе обширной запруды реки Крупец.

Первые сведения о Крупце и храме Покрова Богородицы относятся к середине XVII века - это свидетельство об уплате налога: «часовня, что была церковь Покрова Пресвятой Богородицы в государственном дворцовом селе Крутце, (так в тексте) дани 14 алт. 3 д.; 159 [1651 г.] пишется: в селе Крупце; 162 [1654 г.], 26 алт., 4д.; 170 [1662 г.] отмечено - разорена» [4,с.54].

31 января 1703 г. гетману И.С. Мазепе были пожалованы в Севском уезде Крупецкой волости земли со всеми селами и деревнями (села Крупец, Стариково, Погаричи, Козино, Ковенки) [5,с.27,32].

«Для ведения хозяйства, для помещения приказчика и для приезда хозяина в селах находились экономические дворы. Сообразно с размерами хозяйства, а так же со значением села в одних дворы эти были незначительны: одна две светлицы, черная изба, сарай один, два амбара, погреб... в других же селах вместе с расширением хозяйства расширялись и дворы, достигая солидных размеров [...] Так, в селе Крупце встречаем острожек «городок» как он назывался в описи. Городок был выстроен из дубового леса на горе, над мельничным прудом, который получился от запруды реки Крупца. Городок был о трех стенах, на углах стояли четырехугольные башни «без верху. Одна стена городка 94 саж. (200,2 м) примыкала к речке Крупцу; две другие стороны имели в длину: одна 47 саж. 1 арш. (100 м), другая 17 саж. (36,2 м). В городок вели четверо ворот: двое было в стене, примыкавшей к реке, третья створчатая в башне, противоположащей вышеупомянутой стене и четвертая у другой (примыкавшей к стене в 47 сажень. Стены городка были рублены тарасами и насыпаны землей, в вышину имели две сажени с четвертью) [...] В городке строения: светлица с комнатою, перед нею сени; против той светлицы светлица ж с комнатою холодною; за холодной комнаткою светлица малая круглая, против холодной комнаты светлица, промеж ними на переднем и заднем крыльцах летние покои покрыты на кроквах (стропила) дранью. У ворот изба с сенями, побочь хоромы, конюшня, сарай, покрыт соломою. Амбар рубленый покрыт дранью на кроквах. Амбар рубленый покрыт дранью. Погреб походной рубленый. Погреб без верху ошичен в середке щитом дубовым» [5,с.37,38].

Для переработки шерсти в с. Крупце имелось две сукновальни [5,с.40].

Для продажи напитков в селе находился шинковый двор, где «шафари» на владельца продавали вино и мёд. Так, шафарь с. Крупца Максим Остафьев в 1707 г. продал вина и меду на 803 руб. 7 алтын 4 деньги. Шинковый двор был огорожен «скитом», во дворе светлица с комнатою; погреб походный. В целом на это время, доход с винокурения составляя значительную цифру с дохода в гетманских поместьях, т.к. винокурение было распространено и среди крестьянского населения, так в Крупце было 20 винокуренных котлов [5, с.39].

В Крупце находился сад яблонеый и вишнеый «вполне разведённый» [5,с.41].

После измены Мазепы его Великорусские имения в декабре 1708 г перешли государственному деятелю подвижнику Петра I князю Александру Даниловичу Меншикову.

По описи строений 1708 г. для вотчины конторы в с. Крупец числилось - 153 двора, 670 мужчин, 624 женщины. [5,с.46,47].

Картины жизни, имена владельцев мельничного хозяйства представлены в документах начала XVIII в.: «...на Обесте плотина на плотине амбар в одном - два жернова, в другом сукновальни и 4 ступы толчеи. «Мельницу строил и владел гостиной сотни (именитый гражданин) рыльский Герасим Шелехов, а затем она отдана гетману Мазепе. Герасиму той мельницей владеть не дали владел ею Глуховской войт (староста, служебное лицо) Ян Юрьев (вел свое хозяйство, уплачивая Мазепе арендную плату), и на ту мельницу Герасим Шелехов положил выпись, как ему дана из разряда в 1701 г. с прописью дьяка Федора Замятина [...] а у той мельницы на правой стороне р. Обесты двор Герасима Шелехова, в нем строения: светлица без печи, под нею погреб, против нее изба черная; на дворе ж изба черная, где живет мельник; на двор ж конюшня рубленая, крытая соломою; огорожа и строения опало; подле двора сад яблоневого и вишневого.

На реке Обесте ниже с. Крупца мельница ж, мелит двумя жерновами. Этой мельницей владела игуменья Анисья с сестрами из Путивля Духово-Девичьего монастыря [...] а как гетману была отдана Крупецкая волость мельницей владел Глуховский войт Ян Юрьев. У той мельницы на правой стороне р. Обесты двор, где живут мельники, на дворе изба черная.

На реке Обесте ниже той мельница мелит двумя жерновами, да 4 ступы толчеи и одна вальня. Той мельницей владел деревни Воронка крестьянин Максим Иванов, а как Крупецкая волость была отдана Мазепе, владеть не дал...» [5,с.37,47].

Далее в документах XVIII в. сообщалось, что до ноября 1731 г. Покровская церковь состояла в Путивльской десятине Киевской епархии, затем была переписана в ряду др. храмов в Ивановскую десятину. В период на 1710-х - 1730-е гг. упоминаются служившие здесь священники Иван, Сергей и Григорий Савельевы, Александр Ларионов (см. таб. Причта Приложение 4) [6, с.15,16]. В это время хранилась в храме подлинная печатная грамота 1712 г. июня 30 дня данная преосвященного Иосафа Краснитского и Варлаама архиепископа Киевского [6,с.15].

В это же время в Крупце помимо Покровской церкви был Дмитриевский храм. Так, на ноябрь 1734 г. в документах Ивановской десятины упоминаются здесь димитриевские священники Феодосий Фёдоров и Галактион Никифоров [6,с.40,42].

Важной частью документов здесь является описание характера построения деревянных храмов в Путивльском уезде на период последней четверти XVII – начала XVIII вв., по которому можно представить вид первых деревянных храмов крупецкого прихода: «Постройка церквей «клецки» один из распространенных типов древней Руси. Церковь такого типа состояла из трех частей: помещения для молитв, трапезной и алтаря. Входные двери с западной стороны вели в

большое помещение трапезную. В трапезной вдоль стен тянулись лавки, а иногда еще и посредине находились скамьи (две). Для икон на стенах находились полки. Трапезная освящалась окнами с северной и южной стороны. Назначение трапезной было таково: во время больших, особенно престольных праздников более зажиточные прихожане устраивали складчину и народ со всего прихода являлся сюда на пир. В простые праздники в промежутках между заутренней и обедней пришедшие из дальних деревень завтракали в трапезной и в присутствии священника беседовали о делах церковных и общественных. Из трапезной вход вел в квадратное помещение, служившее местом для молитв. Из трапезной же иногда еще был выход на галерею, которая находилась с южной стороны молитвенного помещения; с галереи священник крапил водой скот, приводимый крестьянами в день Святого Георгия. В самой церкви находилось два клироса. Украшенные узорчатыми досками и налево поближе к дверям на полу – сундук с казной. Если бывало большое стечение народа, то часть его помещалась в трапезной и через отверстия, помещавшиеся по бокам входамогли следить за ходом Богослужения (отверстия эти вышиною вершков 10 (0,45 м) от 2- 2 ½ арш. длиною (1,4 м) были на высоте 2 арш. (1,4 м) от полу и мели решетки или узорчатые слюдяные рамы, поднимаемые вверх). К церкви с восточной стороны прирубался алтарь о трех и более сторонах и освящался одним большим, а другим волоковым окном...» [5,с.47].

В «Топографическом описании Курской губернии» (1784 г.) даны следующие сведения: «Крупец село Путивльской округи ее светлости принцессы Екатерины Петровны Фон Гольдштейнбековой [...] 210 дворов 1004 душ, малороссийских 11 дворов 31 душ. Итого 221 дворов 1035 душ [...]. Селением лежит при речках Обесте и Крупце и на проезжей из Рыльска в город Глухов дороге. Во оном селе церковь деревянная, во имя Покрова Пресвятой Богородицы, при которой священно- и церковнослужительских дворов шесть, во оных душ – 23 и дом ее светлости для приезда деревянный. Так же три деревянных господских кузницы и богодельня на господском содержании. При оном селе на речках Обесте, Крупце и Воронке мельница о двух анбарах, четырех мучных поставках [...]» [7]

В «Ведомости Орловской духовной консистории Курской казенной палате о количестве церквей в Курском наместничестве за 19 октября 1788 г.» приводятся сведения о населении с. Крупец: «При церкви Покрова Пресвятой Богородицы приходских дворов - 347, при ней священников 3, дьяконов - 2, дьячков - 3, пономарей - 3, итого - 11 » [7]. Священниками в этот период были: Матвей Тихонов, Иоанн Иоаннов, Василий Григорьев.

В 1837 г. на средства землевладельцев князей Барятинских было возведено новое, каменное здание храма. Храм был обнесен каменной оградой с одними большими железными воротами и тремя калитками, из которых одна железная, две - деревянные. В середине ограды имелось 2 деревянных амбара, крытых железом. Каменной оградой было обнесено и кладбище, где имелся фруктовый сад. Около ограды размещалась так же каменная часовня. При храме имелось 4 дома для причта, из которых 3 покрыты из которых железом, а один – соломой [7].

Вокруг храма, и преимущественно к югу от него, близ запруды располагалась сельское приходское кладбище.

После освящения нового каменного храма деревянную Покровскую церковь в Крупце разобрали и перенесли в соседнее село Козино. Там она была собрана, отремонтирована и освещена в 1844 г. во имя святого великомученика Георгия Победоносца [9,с.9]. Храм в Козино сохранился до наших дней.

На 1850 г. владельцем земель в Крупецкой волости был Александр Иванович Барятинский. Сюда входили: с. Крупец – 756 душ, д. Воронок – 542 души, д. Обеста - 592 души, с.Локоть – 450 душ, д. Ново-Ивановка – 32 душ, д. Успенская – 158 душ, д. Ново-Николаевка – 130 душ [10,с.195].

В 1883 г. на территории Покровского храма была устроена каменная одноглавая, покрытая железом часовня в русском стиле. Часовня была сооружена на средства крестьян с. Крупец в память кончины Императора Александра II. Служба проходили здесь один раз в год 1 марта «в память в бозе почившего Императора Александра II». Стоимость постройки составила около 2 тыс. руб. Часовня поддерживалась на средства сельского общества [11].

На сохранившемся проекте часовни нач. 1880-х гг. видно, что она была встроена в северо-восточную часть каменной церковной ограды. Высота часовни была около 4,30 м, параметры в плане около 4,5 х 6 м. Чертеж привязки на местности нового строения часовни отражает также характер ограды храма, имеющим с востока и запада полуциркульную конфигурацию в плане, где в южной, юго-восточной и юго-западной стороны в нее встроены четыре церковных строения – часовня, сторожки, церковно-приходская школа [12]. По описаниям часовня была со стеклянными дверями, огороженная вокруг деревянной решеткой; в часовне находился иконостас, три иконы большого размера, написанные на полотне [8].

На 1860 г. с. Крупец входило в обширные земли имения князя Владимира Ивановича Барятинского, в селе числилось 752 крестьян, 22 дворовых крестьян, 189 дворов [13].

В «Справочных тетрадах о церквях Курской епархии...» за 1890 и 1898 гг. приводятся сведения о количестве прихожан Покровской церкви: в 1890 г. - 2827 мужчин, 2840 женщин; в 1898 г. - 3178 мужчин, 3175 женщин и 39 раскольников обоего пола [14].

Численность населения в с. Крупце Путивльского уезда на 1892 г. было 2 274 человек – 1115 мужчин и 1149 женщин [15]; на 1905 г. было 2680 человек – 1326 мужчин 1354 женщин [16].

На 1909 г. данные о храме в с. Крупце следующие: церковь Покровская трех престольная, каменная 1837 г. строительства, православных прихожан – 3473 человека, имела в своем владении 9 ½ десятин усадебной и 66 десятин полевой земли. В приходе числились школы: Министерская школа, 2 земских школы, 5 церковно-приходских школ и дома для церковного причта. По штату положено было: 2 священника, 1 диакон, 2 псаломщика. Наличный состав причта на 1909 г.: священник Кардашевский М.Н., священник Попов Д.Ф., дьякон Килимов М.С., псаломщик Кононов Е.М., псаломщик Андреев М.А. В Покров-

ский приход входили поселения: село Крупец и деревни Воронок, Обеста, Трухановка, Золотаревка, Утешная, Викторовка, Новоивановка [17].

По страховой оценке от 20 июня 1910 г. церкви с. Крульца Путивльского у. 3-го благочинного округа дано следующее описание: «Церковь Покровская трехпрестольная каменная снаружи и внутри оштукатурена и побелена, а внутри покрыта клеевой краской, покрыта железом, окрашена зеленою масляною краской, Длина церкви вместе колокольнею 18 саж (38 м), ширина 17 сажень (36,2 м), высота до верха карниза 6 сажень (12,7 м), на церкви имеется 2 главы. Всех окон 24 шт. размером все одинаковые высота 3 аршин (2,13 м) ширина 1 ½ аршин (1,07м). Дверей наружный двустворчатых 3 шт., одностворчатых 2 шт., внутренних – 1 шт. и три внутренних деревянных двустворчатых. Двери, окна с двойными рамами, а полы в алтаре крашены. Иконостас в три яруса длиной в 27 аршин (19,7 м) высотой в 14 аршин (9,94 м) оценен в 4000 руб. Отапливается одной калориферной печью. Колокольня в 3 яруса высотой до верха карниза 11 саж (23,4 м).

Ближайшие от церкви строения: с севера через улицу дома и лавка принадлежащие местному населению в 24 саж (51 м) расстоянием, с востока дом с лавкою церковный, а ниже земская школа в расстоянии 14 саж (30 м), с юга нет строений, а с запада церковная сторожка в 15 саж (32 м)

Церковь построена в 1837 г., а расширена в 1906 г., строения очень хорошее...» [18, Л.31] .

На 1910 г. в собственности прихода числились: церковь каменная (1837 г. и расширена в 1906 г.), сторожка каменная, причтовый дом смешанный (деревянный на каменном фундаменте, покрыт соломой под глину 1870-х гг. строительства, отремонтирован в 1906 г.); дом и лавка в одной связи деревянные [18, Л.32-33] .

Ярмарочный торг организован был у храма по большим праздникам, но основная Крупецкая ярмарка по данным на начало XX в. селе проводилась с 18 по 19 февраля и торговля шла преимущественно «скотом и сельскохозяйственными произведениями» [19, с.27].

По сохранившимся сведениям о ктиторе Покровской церкви Скребневе Василии Константиновиче известно, что он был «почётный житель села» и пребывал на этой должности 26 лет. Умер он в начале 1920-х гг. и был похоронен на кладбище недалеко от храма [20].

По архивным данным на 1910-е – 1916 гг. старостой Покровского храма был Андрей Шумилин [18,Л.31-33]

Географическое описание с. Крупец на 1902 г. следующее: «...имеется железнодорожная станция Крупец, грузящая до 25 тыс. пуд. преимущественно хлеба. Село Крупец находится в 4 верстах от станции, здесь 2000 жителей, волостное правление, 2 школы, несколько лавок, свеклосахарный и кирпичный завод. В эпоху освобождения крестьян село это принадлежало В.И. Барятинскому, владевшем в то время в Путивльском уезде 36 тыс. десятин земли» [21,с.611-613] .

В 1858 г. Барятинские основали в Крупце сахарный завод [22,с.95] [Бочаров, с.95]. Количество сахара вывозимого за границу из Крупецкого завода в пе-

риод 1898-1903 гг. было 81 248 пудов [22,с.100] [Бочаров, с.100]. Завод был закрыт в 1925 г. [9,с.14].

В списках имений, фабрик и заводов на 1911 г. в с. Крупец в руках В.А. Барятинского находилось экономия и часть заповедного имения и свекло-сахарный завод в это время был в руках Товарищества братьев Терещенко [23, Л.204об-205] .

Прихожанами храма, кроме жителей Крупца, были жители деревень: Воронок, Обест, Трухановка, Золотаревка, Утешная, Викторовка, Новоивановка. К 1926 г. в составе прихода произошли некоторые изменения: вместо дер. Утешная в приходе появились дер. Тереховка и дер. Рыжевка.

Сохранилось описание храма, составленное в 1920-х годах: «...Здание Покровского храма каменное с каменной колокольной и двумя главами, увенчанными железными позолоченными крестами. В колокольне - 7 медных колоколов.

Алтари храма: средний - престол деревянный, на нем - серебряный ковчег, 2 серебряных креста, 3-й - под стеклянным колпаком, два евангелия: одно дольное в $\frac{1}{2}$ листа в медном окладе, второе, малое, в $\frac{1}{4}$ листа в медном окладе. Горнее место с иконостасом, украшенным деревянной резьбой с позолотой. Алтарь Фрола (так в тексте) и Лавра: престол деревянный, на нем - ковчег серебряный малого размера в футляре, евангелие большого размера в $\frac{1}{2}$ листа в серебряном окладе и в $\frac{1}{4}$ листа в медном окладе. На горнем месте - деревянный крест, украшенный позолотой по дереву, 4 иконы в серебряных ризах, 2 живописные иконы. В приделе - три местные иконы с металлическими ризами за стеклом. Алтарь св. Николая: иконостас деревянный, местами с позолоченной резьбой по дереву, с живописными иконами, писаными масляными красками по дереву, с тремя царскими вратами. В главном приделе размещены иконы: Пресвятой Богородицы в серебряных ризах (напротив правого клироса и малая настольная), Спасителя в серебряной ризе, Божией Матери в серебряной ризе за стеклом, Покрова Пресвятой Богородицы у входа над царскими вратами в медном золоченом киоте, в серебряной ризе, Пресвятой Богородицы в серебряной ризе, «Воскресение» (настольная) в серебряной ризе. Перед иконостасом размещались подсвечники: 16 больших и 2 ручных металлических [24,25] .

На стенах храма размещены 28 икон, из которых 4 - в серебряных ризах, 3 - в медных, остальные - живописные или украшены фольгой. В нишах двух окон находилась икона Пресвятой Богородицы «простой живописи масляными красками по дереву». В задних приделах - два деревянных окрашенных иконостаса, в которых размещены иконы двенадцатых праздников. Во Флоровском приделе размещены 16 икон «простой живописи на деревянных досках» [26] .

После выхода в свет Декрета СНК РСФСР от 23 января 1918 г. «Об отделении церкви от государства и школы от церкви» Покровский храм продолжал действовать в соответствии с уставом и договором, заключенным волостным Советом РК и КД [27].

Согласно декрету ВЦИК от 23.02.1922 г. из храма было изъято 58 предметов из серебра весом 1 п. 32 ф. 72 зол., вт.ч. 12 серебряных риз с икон, 30 серебряных украшений с евангелий и др. [28,29,30].

Есть сведения о священнике Евгении Скоробогатько (1889 - 1933) , служившем в Покровском храме до ноября 1932 г. В июне 1913 г. Скоробогатько Евгений Семёнович был рукоположен в диакона ко храму и прослужил в этом сане 16 лет. В ноябре 1929 г. в Знаменском соборе г. Курска он рукоположен в сан иерея священномучеником Дамианом (Воскресенским), архиепископом Курским и Рыльским (1873- 1937). 1932 г. иерей Евгений Скоробогатько был арестован и сослан в Архангельскую область, где умер [20].

Решением Курского облисполкома от 26 июня 1936 г. Покровская церковь в с. Крупец была закрыта с передачей здания под клуб [31,32]. Ходатайство прихожан о возврате здания церкви, отданного под клуб, удовлетворено не было. Службы прекратились, и церковнослужители покинули приход. В этот же период здание храма лишилось глав – центрального купола и колокольни, часть декора фасадов и двух портиков южной и западной сторон здания. Известны имена разрушителей: Полятыкин Николай Прохорович вместе с Шавелевым Павлом в 1936 году снимали с храма крест колокола [20]. Была полностью разрушена часовня в память Александра П.

Сведения о храме в документах ГАКО за 1940-е - 1980-е гг. отсутствуют.

В Госархивах Курской и Сумской областей хранятся метрические книги Покровской церкви с. Крупец Путивльского у. за период последней четверти XVIII – начала XX вв.. Межевые планы, хранящиеся в Госархиве Курской области а XIX – нач. XX вв. отражают небольшие землевладения центральной части с. Крупец [33] .

В храме устроили в храме склад для зерна. Богослужение здесь было открыто в годы Великой Отечественной войны в 1941-1944 гг. В деле архива Курской епархии в письме прихожан сказано, что храм в Крупце был у прихожан до осени 1944 г., когда его и передали под клуб [34].

Далее на средства прихожан в ближайшей к Крупцу д. Воронок был приобретен деревянный ветхий под соломенной крышей дом, который был отремонтирован и освящен в мае 1946 г.. Большой Покровский крупецкой приход пять лет существовал при молитвенном доме до пожара, случившегося в ночь с 26 на 27 апреля 1951 г., а к июлю этого же года местными властями молитвенный дом был разобран. В течении 1951 – 1952 гг. прихожанка Нехаева Александра Ивановна в своем обращении в Епархию предлагала свой дом (предположит. в д. Труфановке – Е.Х.) в дар под новый молитвенный дом, но ее просьба была не принята епархиальным начальством, как и коллективные просьбы десятков прихожан. В апреле 1952 г. церковная община была приписана к приходу с. Локоть. В период 1946-1951 гг. настоятелем Покровского прихода в д. Воронок был священник Иоанн Рогулин, церковным старостой был Иван Ментаков. В этот период в приход входили село Крупец и 14 деревень: Труфановка, Кукарековка, Валетовка, Таболь, Воронок, Новоивановка, Рыжевка, Тереховка, Золотарёвка, Успешное, Викторовка, Александровка, Студенок, Красная Заря [34,35] (Приложение 5).

Покровский храм в с. Крупец постигла многострадальная судьба.

В период 1944 - 1959 гг. в высвобожденном от верующих церковном здании вновь действовал клуб. Здание было поделено деревянными перегородками на три помещения: в бывшем алтаре устроена районная библиотека, вторая часть была танцевальным залом, а третья центральная – кинозалом со сценой и киноэкраном. В церковной лавке размещался отдел культуры. В этот период сохранялась еще кованая винтовая лестница, ведущая на колокольню и полуразрушенный световой барабан, спрятанный под железную кровлю. Сохранялись также три каменные паперти и один шести колонный портик северной стороны церкви [9,с.9]. «...Кованая лестница на колокольню была на выходе из западных ворот справа, там же был лаз в подземелье..», - как сообщали старожилы села [Еремин, с.10]. В этот период на церковной территории с северо-восточной стороны был установлен памятник Сталину [9,с.10].

В 1959 г. было решено реконструировать здание бывшего храма под современный кинотеатр и дом культуры [9,с.9] «...с помощью динамита и мощных механизмов с него снесли купол и колокольню, а оставшуюся часть переделали под Дом культуры...» [36].]

В ходе реконструкции северная часть церкви была отделена от центрального объёма кирпичной стеной, и разделена на два этажа. На втором этаже был устроен Дом культуры, а в центральной части храма - кинотеатр «Космос» [20]. на фронте северной стороны здания был вложен год открытия Дом культуры – 1961 г. (см. фото Приложение 4).

В конце 1950-х – 1960-х гг. в северной и северо-восточной части церковной территории были установлены памятники: В.И.Ленину, бюст комсомолке-партизанке Зайцевой (192-1943), памятный знак воинам-землякам, погибшим в годы Великой Отечественной войне 1941-1945 гг. и памятник над братской могилой воинов (109 фамилий), погибшим в годы Великой Отечественной войне 1941-1945 гг. со скульптурой 1958 г..

В соответствии с Законом РСФСР «О свободе вероисповеданий» от 25.10.1990 г., зарегистрирован православный Покровский приход Курской епархии Русской Православной Церкви (Московский патриархат) в с. Крупец (20 июня 1991 г. №85). В 1992 году частично, а в 1994 году полностью, храм передан Курской епархии. С октября 1993 года здесь возобновлены богослужения.

В соответствии с Федеральным законом «О свободе совести и о религиозных объединениях» от 26 сентября 1997 г. возобновлена регистрация религиозной организации - Православный приход Покровской церкви в с. Крупец (свидетельство № 172-р от 06.12. 1999 г.) [37]. Служба совершалась в северной части здания, на втором этаже в бывшем клубном танцевальном зале. В 1998 г. состоялся ремонт северной части 1-го этажа здания, в бывшем клубном фойе, для приспособления его под богослужение [36].

В 2003 году настоятелем храма был назначен священник отец Владимир Черкасов и до 2021 г. служба совершалась на первом этаже здания храма, где было проведено отопление, изготовлен деревянный резной иконостас. Ремонтные работы осуществлены в 2007-2008 гг. В начале 2000-х гг. в северо-западной

части церковной территории возведена невысокая отдельно стоящая кирпичная колокольня.

С 2010 г. и по настоящее время настоятелем Покровского храма является священник Стефан Виликсар.

В настоящее время в Покровском храме планируются восстановительные работы, на период которых для проведения богослужений в западной части территории храма было построено и освящено в 2021 г. небольшое одноэтажное кирпичное помещение церкви.

Описание объекта и его характеристики:

Покровская церковь расположена на северной окраине, утраченного кладбища, граничащего с севера же с прицерковной площадью и главной сельской улицей. Храм доминирует среди окружающей одноэтажной сельской застройки.

Исследуемая каменная Покровская церковь построена в 1837 г. (и расширена в 1906 г.) на исторически сложившейся церковной территории на средства землевладельцев заповедного имения князей Барятинских.

Ориентируясь на обнаруженный аналог, исследуемый храм в с. Крупце, предполагал строительство аналогично построенной в имении Барятинских в 1812 г. Покровской церкви в с. Ивановском Льговского уезда (Приложение 4).

В границах ограды и вблизи неё расположен некрополь священно-церковно-служителей, а южнее храма сельское кладбище.

В настоящее время церковь не используется и частично находится в аварийном состоянии. В середине XX в. в связи с передачей храма под клубные нужды и далее Дома культуры, в процессе реконструкции была изменена планировочная и конструктивная система храма, утрачены крестово-купольная система, купол со световым барабаном, колокольня, портики южного и западного входов с крыльцами, части стен, изменение конфигурации и заполнения проёмов, интерьеры. В настоящее время церковь накрыта простой скатной деревянной крышей под железным покрытием. Кирпичные стены сохранили следы гладкой и рустованной штукатурки и покраски.

Надгробные памятники внутри территории храма в границах ограды и сама церковная ограда не сохранились. На восточной и северной территории храма расположена братская могила и памятный знак воинам, погибшим в годы Великой Отечественной войны, бюст партизанки А.А. Зайцевой, памятник В.И. Ленину и невысокая современная колокольня; с западной стороны находятся – кирпичное здание бывшей ЦПШ и современное здание церкви (2021 г.).

Основные параметры в плане исследуемой Покровской церкви согласно техпаспорта по наружным сторонам около 23,11 x 34,5 м, площадь храма около 677,2 кв. м, высота 6,80 м (Приложение 2,3,4,5).

Согласно документам, рассмотренным аналогам и натурному обследованию общее описание храма предполагает следующее: храм выполнен в формах позднего классицизма с характерной для этого стиля строгой и несколько утя-

желенной трактовкой объемов. Здание построено из кирпича, оштукатурено и до разрушения и реконструкции выглядело подчёркнуто монументально.

Четырехстолпный одноглавый храм, выполнен в четырехчастной объемно-планировочной композиции. Основу объемно-пространственного решения организовал кубический массивный объем, завершённый большим световым барабаном, увенчанным массивным куполом со сферической главкой на малом барабане.

Планировка приближенного к прямоугольному в плане, зданию храма имеет в целом традиционную четырех частную композицию и состоит из примыкающей к центральному кубическому объёму с востока полукруглой в плане апсиды и с запада прямоугольной в плане трапезной, к которой с запада, примыкает уширенный относительно нее – нижний ярус ранее трёхъярусной (яруса утрачены) колокольни. Ярусы колокольни последовательно уменьшались в плане; нижний сильно развит в поперечном направлении. Верхний, ярус звона колокольни традиционно был прорезан высокими проёмами с полуциркульным верхом.

Центральный четверик прорезан с север и юга дверными проёмами. Храм высокий двухсветный, с нижним и верхним рядами прямоугольных окон.

Судя по аналогам, алтарь, трапезная и нижний ярус (притвор) колокольни вероятно были перекрыты коробовыми и сомкнутыми сводами, а центральный четверик завершён массивным световым цилиндрическим барабаном накрытым сферическим куполом.

Интерьер храма просторный двухсветный, отличается единством внутреннего пространства. Основное развитое вверх помещение имело мощные столбы, на которые опирались подпружные арки с парусами, несущими барабан и купол.

Главным элементом убранства фасадов являлись шести колонные портики с хорошими пропорциями (вероятно коринфского ордера, что требует уточнения в ходе этапов реставрационных работ), прорисовкой деталей и значительным выносом, несущие антаблемент с треугольными крупными фронтонами. Плоскости стен здания несут следы прошлой рустовки и части лепных тяг карнизов.

Перечень документов и материалов, собранных и полученных при проведении экспертизы, а также использованной для неё специальной, технической и справочной литературы.

1. Прохоров В.А. Надпись на карте. Географические названия Центрального Черноземья. – Воронеж, 1977. – 192 с.
2. Панов Ф. Крупец – это быстрый ручей // Курская правда. – 1996. – 16 августа. – С.4
3. Схиархимандрит Иоанн (Маслов). Глинская пустынь. История обители и ее духовно-просветительская деятельность в XVI-XX веках. – М., 1994. – 608 с.
4. Материалы для истории церквей Курской, Харьковской, Орловской, Черниговской и Воронежской губ., городов и станиц Донецкой области по приходным

окладным книгам жилых данных церквей патриаршего Казенного приказа 7136 (1628)-1746 гг.-М., 1913. С. 54.

5. Плохинский М. Гетман Мазепа в роли великорусского помещика // Сборник Харьковского историко-филологического общества. – Харьков: Типография К.Счастни, 1892. – 53 с.

6. Ивановская десятина // Курские Епархиальные ведомости. – 1908. - №3. С.1-42.

7. Российский государственный военно-исторический архив (РГВИА.Ф.ВУА). «Топографическое описание Курского наместничества по минувшей 3-й и нынешней 4-й ревизии, сочинено тщанием сея правителем господином Зубовым в 1784-м году». – Д.18800. – Т.5.Ч.12.Л.81-81об.

8. ГАКО.Ф. 184. Оп. 1. Д. 241. Л. 72-72 об.

9. Ерёмин Н.М. Крупец. – Губкин, 2016. – 28 с.

10. Распределение помещичьих имений по волостям временно-обязанных крестьян по 9-й ревизии // Труды Курского губернского статистического комитета. – Курск, 1863. – В.1. – с.110-286.

11. Государственный архив Курской области ГАКО.Ф.4.ОП.2.Д.123.Л.234-234об. Часовня в с. Крупце Путивльского у. 4 стана.

12. ГАКО .Ф.325.ОП.1.Д.245. Проект на постройку часовни у храма в с.Крупец Путивльского уезда.

13. Извлечение из описаний помещичьих имений в 100 душ и свыше. Курская губерния // Приложение к трудам Редакционных комиссий для составления положения о крестьянах, выходящих из крепостной зависимости. Сведения о помещичьих имениях. Извлечение из описаний помещичьих имениях по Велико-российским губерниям. – СПб.,1860. – Т.1. -

14. ГАКО.Ф.Р-323. Оп. 1. Д. 367. Л. 123 об.

Справочная книга о церквях... Курск, 1909. С. 157.

15. Алфавитный указатель населённых мест Курской губернии // Памятная книжка Курской губернии на 1892 г. Издание Курского губернского статистического комитета, составлена секретарем комитета Т.И. Вержбицким. – Курск, 1892 г.

16. Алфавитный указатель населённых мест Курской губернии на 1905 г. // Курский сборник. – В. V. – Курск, 1907 г.

17. Справочная книга о церквях... Курск, 1909. С. 157.

18. Российский государственный исторический архив РГИА Ф. 799 ОП.33 Д.738. Страховая оценка с. Крупец, Путивльский уезд, Курская губ. 3-й благочинный округ. 1910, 1915, 1916 гг.

19. Список существующих ярмарок в Курской губернии. Составлен по сведениям уездных земских управ 1909 г. – Курск, 1910. – 46 с.

20. Храм Покрова Пресвятой Богородицы п. Крупец [электронный ресурс] // Приход. Страница прихода Русская Православная Церковь, Курская митрополия, Курская епархия, Рыльский благочиннический округ. Режим доступа - <http://pilskoe-9.cerkov.ru/>. Дата обращения 22 мая 2022 г.

21. Россия. Полное географическое описание нашего отечества: Настольная и дорожная книга для русских людей: [В 19-ти т.] / Под ред. В. П. Семенова и под общ. руководством П. П. Семенова, вице-пред. Русского геогр. о-ва и проф. В. И. Ламанского, пред. Отд-ния этнографии Русского геогр. о-ва ; Предисл. Вениамин Семенов. - СПб. : А. Ф. Девриен, 1902. – Отдел III.
22. Бочаров А.Н., Травина А.С. Курский сахар. Из истории возникновения и развития сахарной промышленности Курского края (1816 – 1980 гг..) / Под ред. Л.М. Рянского. – Курск, 1991 г. – 118 с..
23. ГАКО.Ф.41.Оп.1.Д.17. Список имений фабрик и заводов Курской губернии 1911г.
24. ГАКО.Ф. 217. Оп. 1. Д. 105. Л. 49 об.
25. ГАКО. Ф. 217. Оп. 1.Д. 117. Л. 57 об.
26. ГАКО.Ф. Р-323. Оп. 1. Д. 367. Л. 120-122.
27. ГАКО.Ф. Р-2514. Оп. 1. Д. 106. Л. 16.
28. ГАКО.Ф. Р-323. Оп. 1. Д. 378. Л.165 об.
29. ГАКО.Ф. Р-323. Оп. 1.Д. 340. Л.103 об,-104
30. ГАКО.Ф. Р-323. Оп. 1.Д. 686. Л.92.
31. ГАКО.Ф. Р-3322. Оп. 4. Д. 2. Л. 37
32. ГАКО.Ф. Р-3322. Оп. 4Д. 42. Л. 106, 111.
33. ГАКО.Ф.621.Оп.2.Дд.7176, 7177, 7178. Межевые планы с. Крупец Путивльского уезда.
34. Курский епархиальный архив.КЕА. Д.1134. Дело о молитвенном доме с. Воронок, приход с. Крупец Крупецкого р-на, 1947-1952
35. Курский епархиальный архив. КЕА. Д.122. Дело о молитвенном доме с. Воронок, приход с. Крупец Крупецкого р-на, 1952
36. Герасименко С. Районные будни // Курская правда. – 20 февраля 1998 г. – С.2.
37. Из истории храмов Курской епархии. г.Курск, Курский, Глушковский, Кореневский, Рыльский, Хомутовский районы. Текст / Под ред. В.Л. Богданова, Н.А. Елагиной; сост. Л.С.Ласочко, Т.Н. Потаскаева.. – Курск, 2013. – с. 237._С. 189-191.

Сокращения в ссылках на источники и литературу:

Ф. – фонд; Оп. – опись; Д.– дело, дела; Л. – лист, листы; Об. – оборот листа; С. – страница, страницы.

Обоснования вывода экспертизы:

Изученные материалы и проведенные исследования дают необходимую полноту и информативность для вынесения решения об историко-культурной значимости выявленного объекта культурного наследия «Церковь Покровская, 1837 год», по адресу: Российская Федерация, Курская область, Рыльский район, село Крупец.

Рассматриваемый объект - монументальный памятник, здание религиозного культа – церковь расположена в селе Крупец Рыльского района Курской об-

ласти на исторически сложившихся территории сельского кладбища у главной улицы поселения, насчитывающей более пяти вековую историю.

Современный адрес исследуемого объекта - Покровского храма, утвержденного Постановлением Крупецкого сельского совета в 2000-х гг.: Курская область, Рыльский район, Крупецкой сельский совет, деревня Рыжевка, дом 191.

По своей выразительности и величине – монументальных силуэтов рассматриваемый культовый объект является основной доминантой в жилой застройке поселения и его панорамных видов, яркой градостроительной неотъемлемой частью села и его окрестностей, видимых на значительном расстоянии в панораме полей и пойменной части запруды рек Крупец и Обеста и водного пространства запруды р. Крупец, что являет **его градостроительной значимостью**.

Визуальные и историко-библиографические исследования позволяют говорить, что, несмотря на ряд утрат, исследуемый объект в целом сохранил свои узнаваемые объёмно-пространственные характеристики, материал несущих стен, конструкций, архитектонику и материал фасадов, что является **архитектурно-художественной ценностью**.

Церковь входит в число немногих сохранившихся в Курской обл. крупных по объёмно-пространственному решению памятников церковной архитектуры первой половины XIX в..

Церковь выполнена в стилистических направлениях архитектуры периода классицизма и функционального назначения в сакральной исторической памяти старейшего поселения Курского края.

Покровская церковь в Крупце обладает **историко-мемориальной ценностью** как духовный, исторический центр, свидетель основных вех жизни многих поколений соотечественников (их крещения, венчания, исповедального очищения, молитв, обретение веры, отпевания). Прицерковная площадь – место проведения молебнов и крестных ходов. Территория при храме – пространство мемориальное, насчитывающее пяти вековую историю.

Тщательно продуманная тектоника здания, пропорциональные фасады, декор, гармоничные параметры объёмно-пространственного решения объекта выдают руку опытных мастеров первой половины XIX в.

Изученные материалы и проведенные исследования дают необходимую полноту и информативность для вынесения решения об особой историко-культурной значимости исследуемого объекта – храма Покрова Пресвятой Богородицы, обладающего исторической, градостроительной и архитектурной ценностью и имеющего особое значение для истории и культуры Курской области.

ВЫВОД ЭКСПЕРТИЗЫ:

Выявленный объект культурного наследия «Церковь Покровская, 1837 год», по адресу: Российская Федерация, Курская область, Рыльский район, село Крупец обладает историко-культурной ценностью и включение его в Единый государственный реестр объектов культурного наследия (памятников истории и культуры) народов Российской Федерации **ОБОСНОВАНО (положительное заключение).**

Рекомендуются следующие сведения об объекте культурного наследия:

Наименование объекта культурного наследия:

Церковь Покрова Пресвятой Богородицы

Время возникновения (или дата создания) объекта культурного наследия:

1837 год; 1906 год

Адрес (местонахождение) объекта культурного наследия: **Российская Федерация, Курская область, Рыльский район, Крупецкой сельский совет, деревня Рыжевка, дом 191**

Категория историко-культурного значения объекта культурного наследия:
РЕГИОНАЛЬНАЯ

Вид объекта культурного наследия: **ПАМЯТНИК**

Общая видовая принадлежность объекта культурного наследия:

ПАМЯТНИК ГРАДОСТРОИТЕЛЬСТВА И АРХИТЕКТУРЫ

Рекомендуемые **граница территории и предмет охраны** объекта культурного наследия даны в Приложении 1, 2.

Настоящий Акт государственной историко-культурной экспертизы составлен на 143 листах (с приложениями и копиями документов), имеющими равную юридическую силу согласно описи документов, прилагаемых к настоящему Акту и являющихся его неотъемлемой частью.

Перечень приложений к заключению экспертизы:

Приложение 1. Проект границ территории объекта культурного наследия.

Приложение 2. Проект предмета охраны объекта культурного наследия.

Приложение 3. Материалы историко-культурных исследований - обоснование заключения экспертизы, проекта предмета охраны, проекта территории ОКН:

Приложение 4. Копии документов и материалов, собранных и полученных при проведении экспертизы.

Приложение 5. Копии документов, предоставленных заказчиком.

Дата оформления заключения экспертизы:

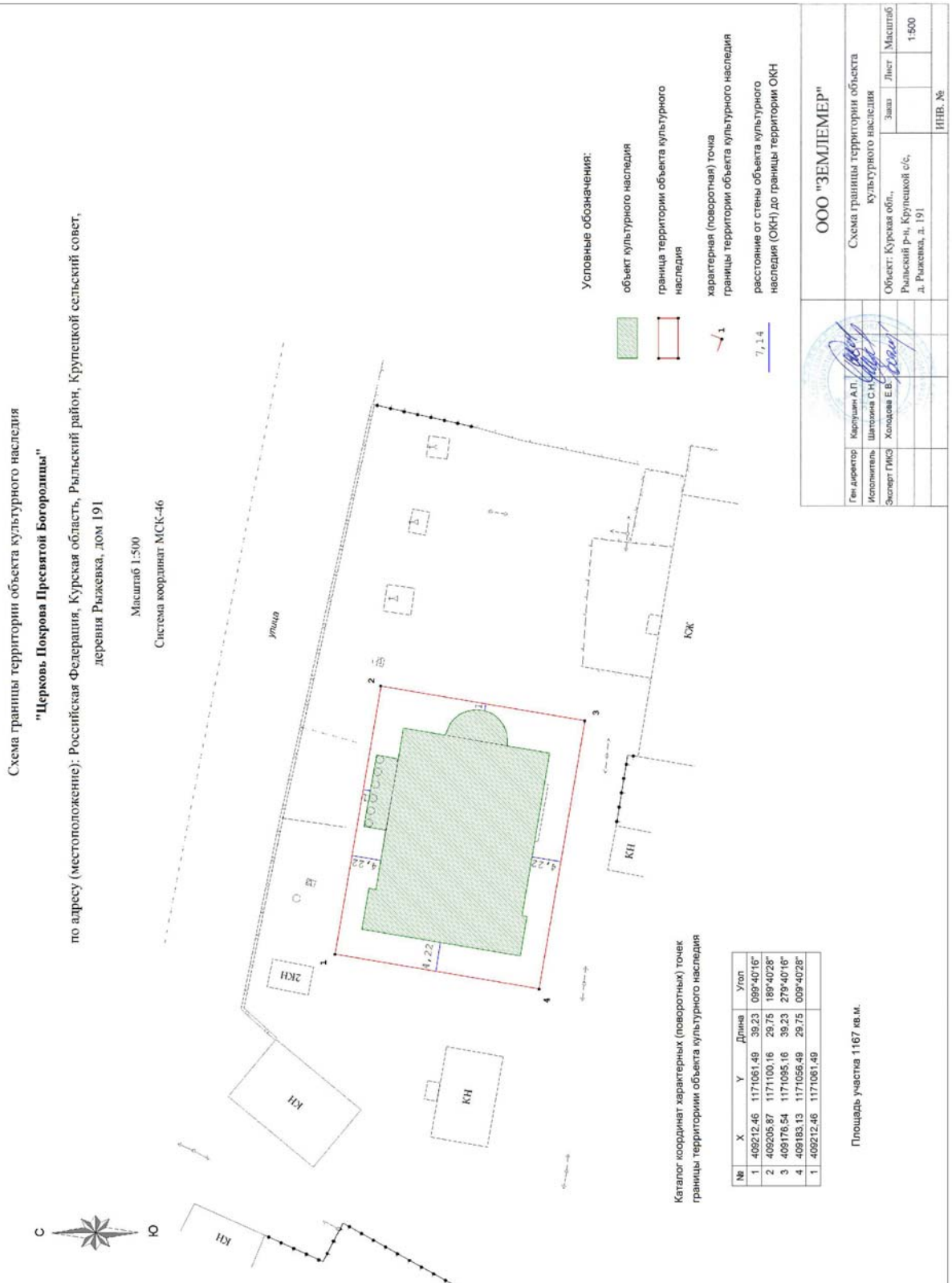
«30» мая 2022 г.

Эксперт Холодова Е.В.

Настоящий Акт государственной историко-культурной экспертизы и приложения к Акту составлены в электронном виде. В соответствии постановлением Правительства РФ от 27 апреля 2017 г. № 501 «О внесении изменений в Положение о государственной историко-культурной экспертизе» представленные документы экспертом подписаны усиленной квалифицированной электронной подписью.

ПРИЛОЖЕНИЕ 1.
Проект ГРАНИЦ ТЕРРИТОРИИ ОБЪЕКТА КУЛЬТУРНОГО НАСЛЕДИЯ
«Церковь Покрова Пресвятой Богородицы»

Адрес (местонахождение) объекта культурного наследия:
Российская Федерация, Курская область, Рыльский район,
Крупецкой сельский совет, деревня Рыжевка, дом 191



Холодова Е.В.

**Описание границы территории объекта культурного наследия
«Церковь Покрова Пресвятой Богородицы»**

Адрес (местонахождение) объекта культурного наследия:

**Российская Федерация, Курская область, Рыльский район,
Крупецкой сельский совет, деревня Рыжевка, дом 191**

Границу территории объекта культурного наследия определяет пространство в квартале исторической и современной застройки вокруг здания церкви и проходит, отстоя от него на определённом, заданном экспертизой расстоянии. Форма участка в границах территории объекта культурного наследия - прямоугольная, общей площадью 1167 кв. м.

**Описание характерных поворотных точек границы
территории объекта культурного наследия**

1-2 - граница в северной части участка проходит по церковной территории с запада на восток вдоль северной стены храма на расстоянии 1,0 м и 4,22 м.

2-3 - граница в восточной части участка проходит по церковной территории с севера на юг вдоль восточной стены алтарной стены храма на расстоянии 1,0 м.

3-4 - граница в южной части участка проходит по церковной территории участка с востока на запад вдоль южной стены храма на расстоянии 4,22 м.

4-1 - граница в западной части участка проходит по церковной территории в направлении с юга на север на расстоянии от западной стены храма 4,22 м.

**Правовой режим земельного участка в границах
объекта культурного наследия**

В соответствии с Федеральным законом «Об объектах культурного наследия (памятниках истории и культуры) народов Российской Федерации» от 25 июня 2002 года № 73-ФЗ (далее – Федеральный закон) Статья 5.1.

В границах территории объекта культурного наследия: на территории памятника или ансамбля запрещаются строительство объектов капитального строительства и увеличение объемно-пространственных характеристик существующих на территории памятника или ансамбля объектов капитального строительства; проведение земляных, строительных, мелиоративных и иных работ, за исключением работ по сохранению объекта культурного наследия или его отдельных элементов, сохранению историко-градостроительной или природной среды объекта культурного наследия.

На территории памятника, ансамбля или достопримечательного места разрешается ведение хозяйственной деятельности, не противоречащей требованиям обеспечения сохранности объекта культурного наследия и позволяющей обеспечить функционирование объекта культурного наследия в современных условиях.

Проектирование и проведение работ по сохранению памятника или ансамбля и (или) его территории осуществляются по согласованию с органом ис-

*АКТ государственной историко-культурной экспертизы объекта по адресу:
РФ, Курская обл., Рыльский р-н, с. Крупец, Покровская церковь*

полнительной власти Курской области, уполномоченным в области охраны объектов культурного наследия.

Согласно Статьи 5. Федерального закона 73-ФЗ: Земельные участки в границах территорий объектов культурного наследия, включенных в единый государственный реестр объектов культурного наследия (памятников истории и культуры) народов Российской Федерации, а также в границах территорий выявленных объектов культурного наследия относятся к землям историко-культурного назначения, правовой режим которых регулируется земельным законодательством Российской Федерации и настоящим Федеральным законом.

**ПРИЛОЖЕНИЕ 2: Проект
ПРЕДМЕТА ОХРАНЫ ОБЪЕКТА КУЛЬТУРНОГО НАСЛЕДИЯ
«Церковь Покрова Пресвятой Богородицы»**

Адрес (местонахождение) объекта культурного наследия:
**Российская Федерация, Курская область, Рыльский район,
Крупецкой сельский совет, деревня Рыжевка, дом 191**

Описание предмета охраны.

Предметом охраны является:

ИСТОРИЧЕСКАЯ ЦЕННОСТЬ

- датировка объекта: – 1837 год, 1906 год.;
- функциональное назначение – объект религиозного культа;
- значительная сохранность, узнаваемость, облика здания на время его строительства 1837 г. и его расширения 1906 г.;

ИСТОРИКО-МЕМОРИАЛЬНАЯ ЦЕННОСТЬ

– духовный, исторический центр, свидетель основных вех жизни многих поколений соотечественников (их крещения, венчания, исповедального очищения, молитв, обретение веры, отпевания). Прицерковная площадь – место проведения молебнов и крестных ходов. Территория внутри церковной ограды при храме – мемориальное пространство (некрополь) устроителей храма, церковно-служителей.

ГРАДОСТРОИТЕЛЬНАЯ ОХРАНА.

Территория памятника. Расположение и габариты здания храма.

Монументальное здание церкви расположено в открытом пространстве части бывшей церковной территории на невысоком пологом месте близ запруды речки Крупец и старинных трактов – главной сельской улицы и дорог к бывшему сельскому кладбищу.

Территория в границах бывшей церковной ограды.

Характер рельефа. Захоронения внутри церковной ограды.

Визуальные связи и доминирующее положение в сельской среде.

Храм замыкает перспективы перекрёстков и объездных дорог вокруг прицерковной площади и территории частично утраченного сельского кладбища. Является главной монументальной доминантой села и его окрестностей видимой на значительном расстоянии в панораме села, полей и пойменной части запруды на речке Крупец. Доминирует в пространстве исторической среды бассейна видимости объекта культурного наследия.

Визуальные связи объекта с центральной улицы и внутри кладбищенских секторов направлений раскрытия объекта.

АРХИТЕКТУРНАЯ ОХРАНА

Объёмно-пространственная композиция на время строительства объекта:

Объёмно-пространственные параметры основного объёма храма на высоте от уровня фундамента до крыши на период строительных этапов 1837 г., 1906 г. с шести колонным портиком северной стороны здания.

Характер предназначенной к воссозданию объёмно-пространственной и планировочной композиции - четырёхстолпный одноглавый двусветный храм, в формах позднего классицизма, в четырёхчастной объёмно-планировочной композицией следующего характера: основу объёмно-пространственного решения организует кубический массивный объём, предназначенный для завершения его большим световым барабаном, увенчанным массивным куполом (уточняется в ходе реставрационных работ).

Планировка здания храма имеет четырёх частную композицию и состоит из примыкающих к центральному кубическому объёму с востока полукруглой апсиды и с запада прямоугольной в плане трапезной. К трапезной с запада, примыкает уширенный относительно нее притвор – нижнего объёма колокольни (число ярусов – 3, характер архитектуры колокольни – поздний классицизм, что уточняется в ходе реставрационных работ).

Центральный четверик имеет с севера и юга дверные проёмы.

Планировка, опорные и сводчатые конструкции, перекрытия и покрытие храма, характер всех завершающих объёмов уточняются в ходе реставрационных работ.

Композиция и архитектурно-художественное решение фасадов в целом и отдельных их деталей:

Габариты, архитектоника, общее архитектурное решение, материал фасадной поверхности - кирпич, с последующей штукатуркой и покраской. Декоративное оформление выполнено в кирпичной кладке и лепном декоре в классицистической стилистике.

Оконные и дверные проёмы прямоугольной и близкой к квадратной форме преимущественно с прямыми и пологими лучковыми перемычками. Расположение проёмов уточняется в ходе реставрационных работ.

Все завершающие храм конструкции и объёмы, их архитектура, а так же портики входов (уточняются в ходе этапов восстановления).

Конструкции и строительные материалы.

Храм выложен из кирпича с последующей штукатуркой и покраской.

Сводчатые и опорные конструкции характер отделки уточняются в ходе этапов восстановления.

Отделка цоколя – натуральный камень.

Отделка папертей и ступеней – натуральный камень.

Решение интерьера храма уточняется в ходе этапов реставрационных работ.

УТРАЧЕННЫЕ И СКРЫТЫЕ в результате поздних ремонтов и реконструкций конструктивные ЭЛЕМЕНТЫ, декоративные элементы фасадов и интерьеров, покрытия и перекрытия, своды, оконные и дверные проёмы и их заполнение на период строительства объекта, которые станут выявлены в процессе изучения и реставрации объекта. В связи с чем предмет охраны может быть дополнен.

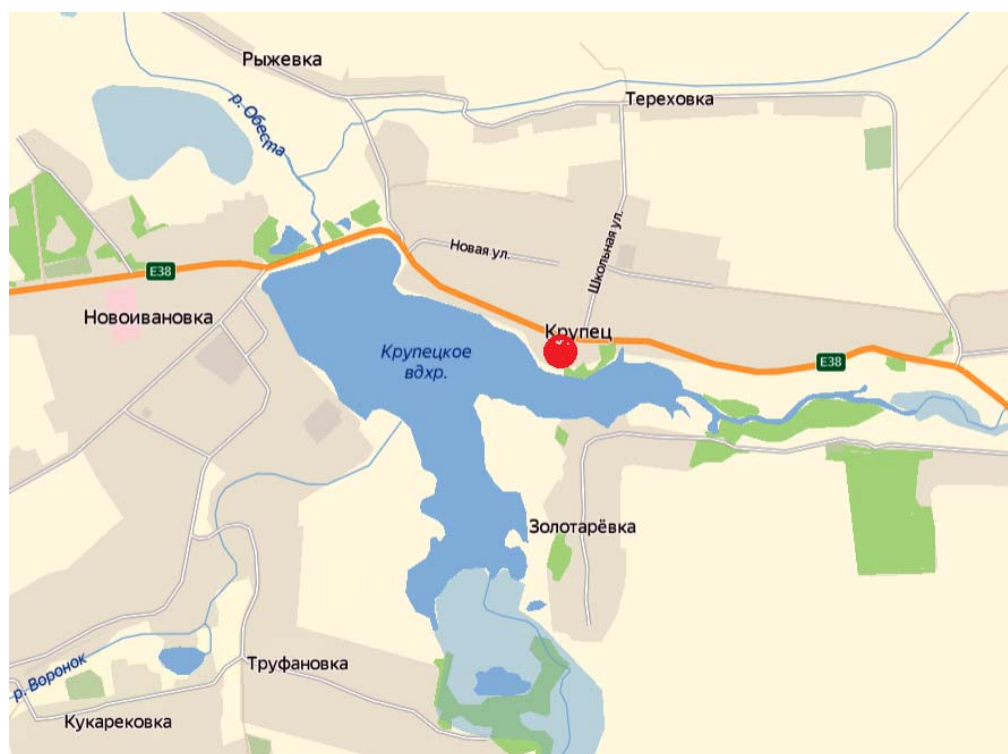
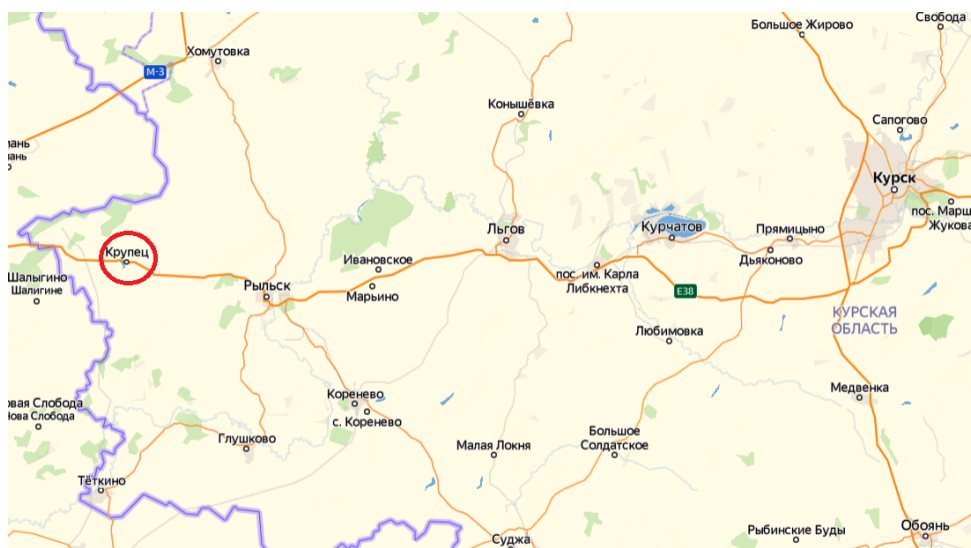
Рекомендуемая функция здания – объект религиозного культа.

**ПРЕДМЕТ ОХРАНЫ. Графическая часть.
Градостроительная охрана**

«Церковь Покрова Пресвятой Богородицы»

Адрес (местонахождение) объекта культурного наследия:
**Российская Федерация, Курская область, Рыльский район,
Крупецкой сельский совет, деревня Рыжевка, дом 191**

СИТУАЦИОННЫЙ ПЛАН местоположение объекта

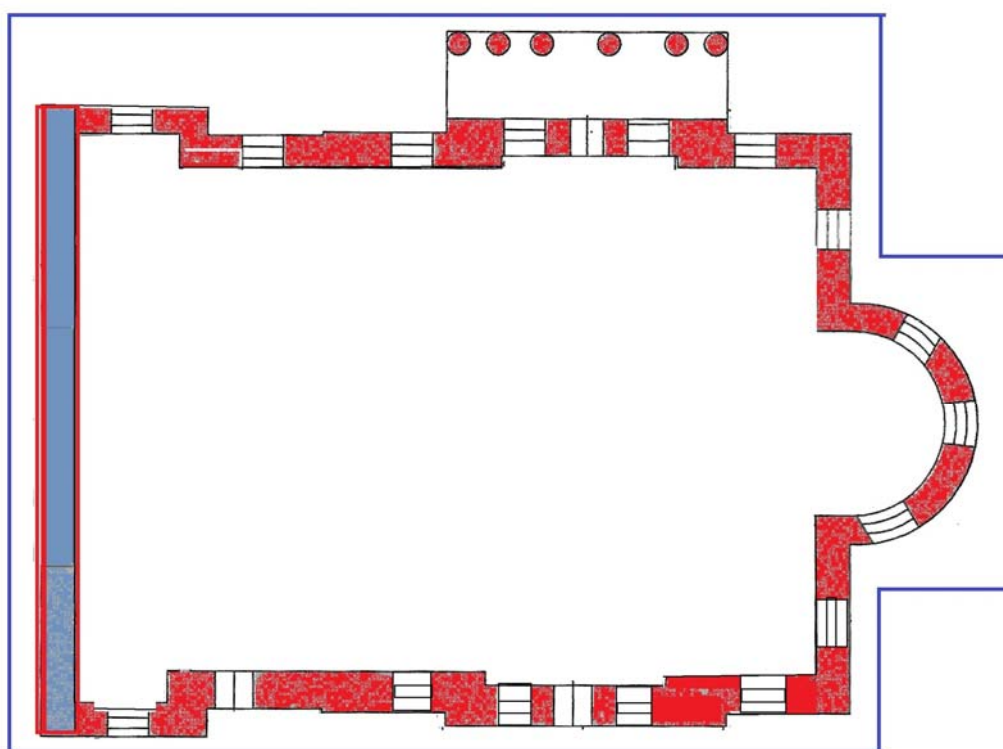





**ПРЕДМЕТ ОХРАНЫ. Графическая часть.
Архитектурная охрана**

«Церковь Покрова Пресвятой Богородицы»

Адрес (местонахождение) объекта культурного наследия:
**Российская Федерация, Курская область, Рыльский район,
Крупецкой сельский совет, деревня Рыжевка, дом 191**

ПЛАН-СХЕМА ЭТАЖА



-  объёмно-пространственное решение на время строительных этапов объекта 1837 г.: 1906 г., материал стен
-  композиция и архитектурно-художественное решение фасадов на время строительных этапов объекта 1837 г.; 1906 г.
-  архитектура и объёмно-пространственное решение уточняется в ходе этапов реставрационных работ

ФОТОГРАФИЧЕСКИЕ ИЗОБРАЖЕНИЯ ПРЕДМЕТА ОХРАНЫ

Фото 28 апреля 2022 г.

ГРАДОСТРОИТЕЛЬНАЯ ОХРАНА

1. 2. 3. Вид с юго-запада на церковную территорию (отмечено красным прямоугольником) со стороны запруды на реке Крупец.



ФОТОГРАФИЧЕСКИЕ ИЗОБРАЖЕНИЯ ПРЕДМЕТА ОХРАНЫ

Фото 28 апреля 2022 г.

ГРАДОСТРОИТЕЛЬНАЯ ОХРАНА

4. 5. Вид с юго-запада на церковную территорию (отмечено красным прямоугольником) со стороны запруды и дамбы на реке Крупец.



ФОТОГРАФИЧЕСКИЕ ИЗОБРАЖЕНИЯ ПРЕДМЕТА ОХРАНЫ

Фото 28 апреля 2022 г.

ГРАДОСТРОИТЕЛЬНАЯ ОХРАНА

6. 7. Вид с севера на Покровский храм и церковную территорию.



8. Вид с северо-востока на Покровский храм и церковную территорию.



ФОТОГРАФИЧЕСКИЕ ИЗОБРАЖЕНИЯ ПРЕДМЕТА ОХРАНЫ

Фото 28 апреля 2022 г.

ГРАДОСТРОИТЕЛЬНАЯ ОХРАНА

9. 10. Вид с востока на Покровский храм и церковную территорию.



11. Вид с юго-востока на Покровский храм и церковную территорию.



ФОТОГРАФИЧЕСКИЕ ИЗОБРАЖЕНИЯ ПРЕДМЕТА ОХРАНЫ

Фото 28 апреля 2022 г.

ГРАДОСТРОИТЕЛЬНАЯ ОХРАНА

12. Вид с юга на Покровский храм, церковную и кладбищенскую территорию.



13. Вид с северо-запада на Покровский храм, церковную и кладбищенскую территорию.



14. Вид с юга на Покровский храм и церковную территорию.



ФОТОГРАФИЧЕСКИЕ ИЗОБРАЖЕНИЯ ПРЕДМЕТА ОХРАНЫ

Фото 28 апреля 2022 г.

АРХИТЕКТУРНАЯ ОХРАНА

15. Вид с севера на Покровский храм.



16. Вид с северо-востока на Покровский храм.



ФОТОГРАФИЧЕСКИЕ ИЗОБРАЖЕНИЯ ПРЕДМЕТА ОХРАНЫ

Фото 28 апреля 2022 г.

АРХИТЕКТУРНАЯ ОХРАНА

17. Вид с северо-запада на Покровский храм.



18. Вид с севера на Покровский храм.



ФОТОГРАФИЧЕСКИЕ ИЗОБРАЖЕНИЯ ПРЕДМЕТА ОХРАНЫ

Фото 28 апреля 2022 г.

АРХИТЕКТУРНАЯ ОХРАНА

19. Вид с запада на Покровский храм.



20. Вид с юго-запада на Покровский храм.



ФОТОГРАФИЧЕСКИЕ ИЗОБРАЖЕНИЯ ПРЕДМЕТА ОХРАНЫ

Фото 28 апреля 2022 г.

АРХИТЕКТУРНАЯ ОХРАНА

21. Вид с востока на Покровский храм.



22. Вид с юго-востока на Покровский храм.



*АКТ государственной историко-культурной экспертизы объекта по адресу:
РФ, Курская обл., Рыльский р-н, с. Крупец, Покровская церковь*

ФОТОГРАФИЧЕСКИЕ ИЗОБРАЖЕНИЯ ПРЕДМЕТА ОХРАНЫ

Фото 28 апреля 2022 г.

АРХИТЕКТУРНАЯ ОХРАНА

23. 24. Вид с юга на Покровский храм.

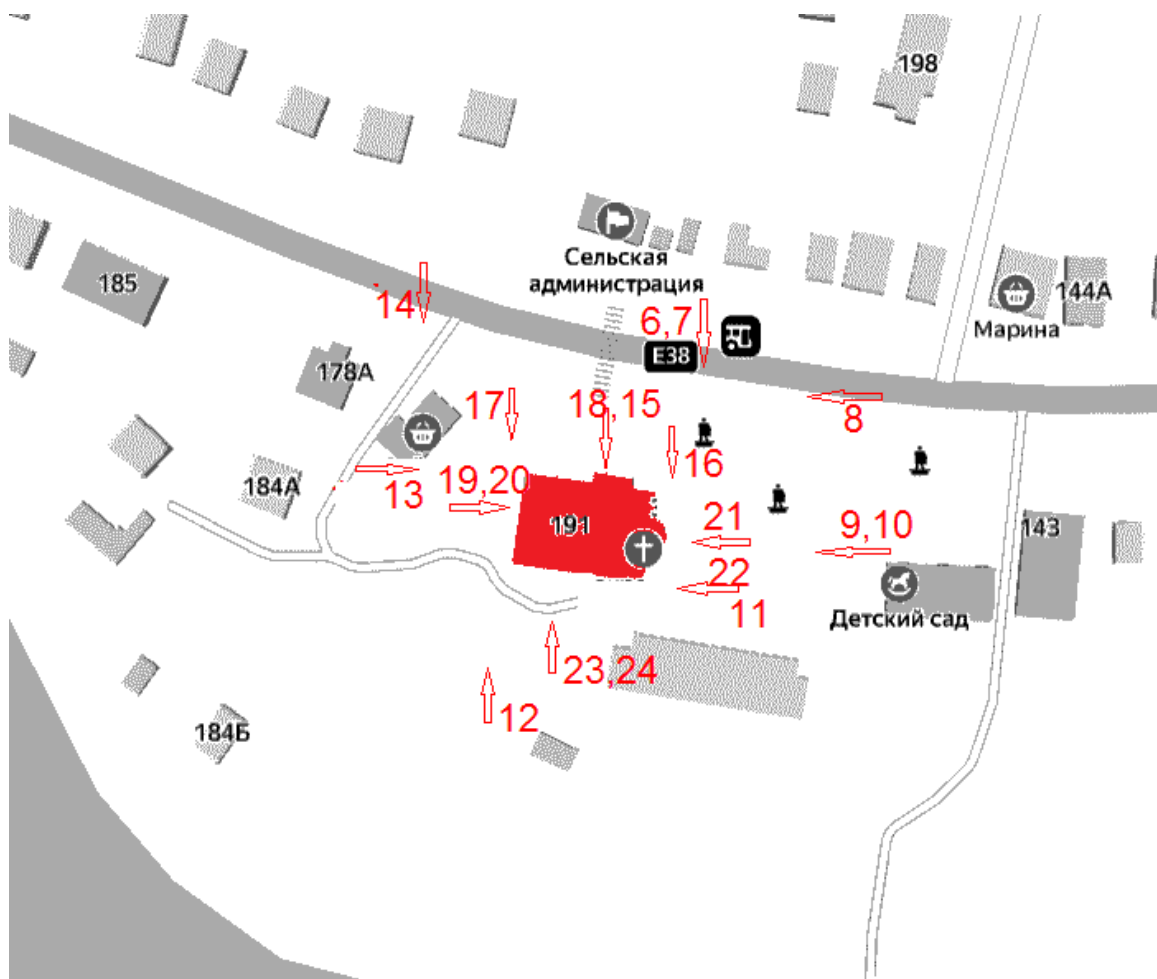
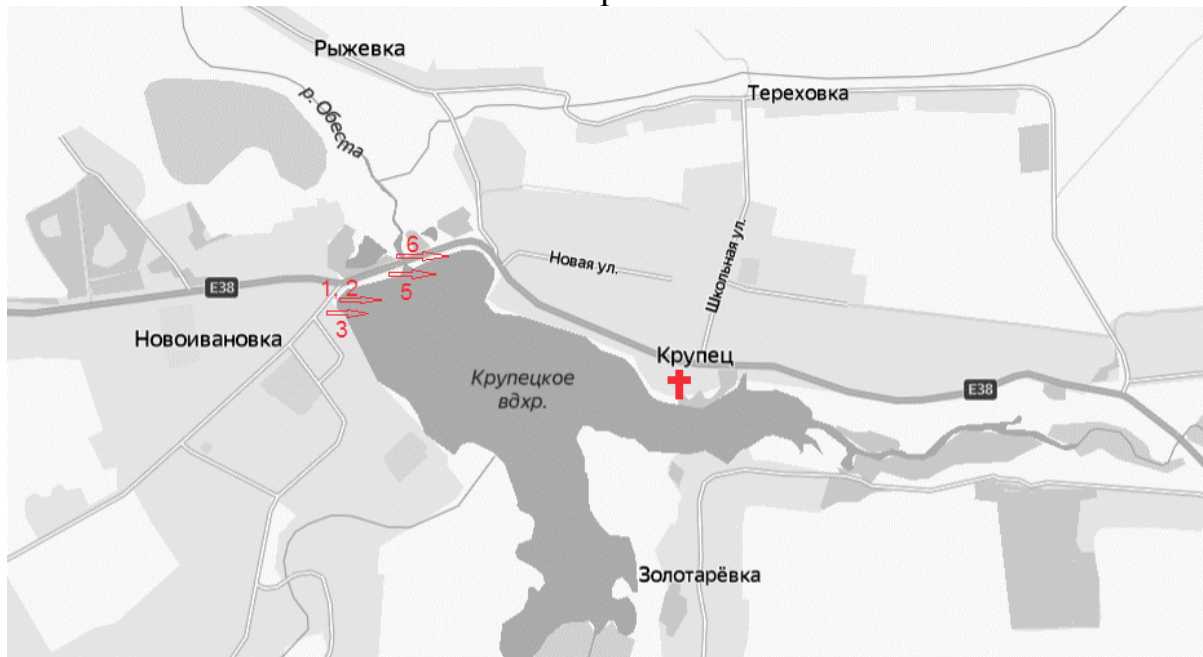


«30» мая 2022 г.

Эксперт Холодова Е.В.

ПЛАН-СХЕМА ФОТОФИКСАЦИИ

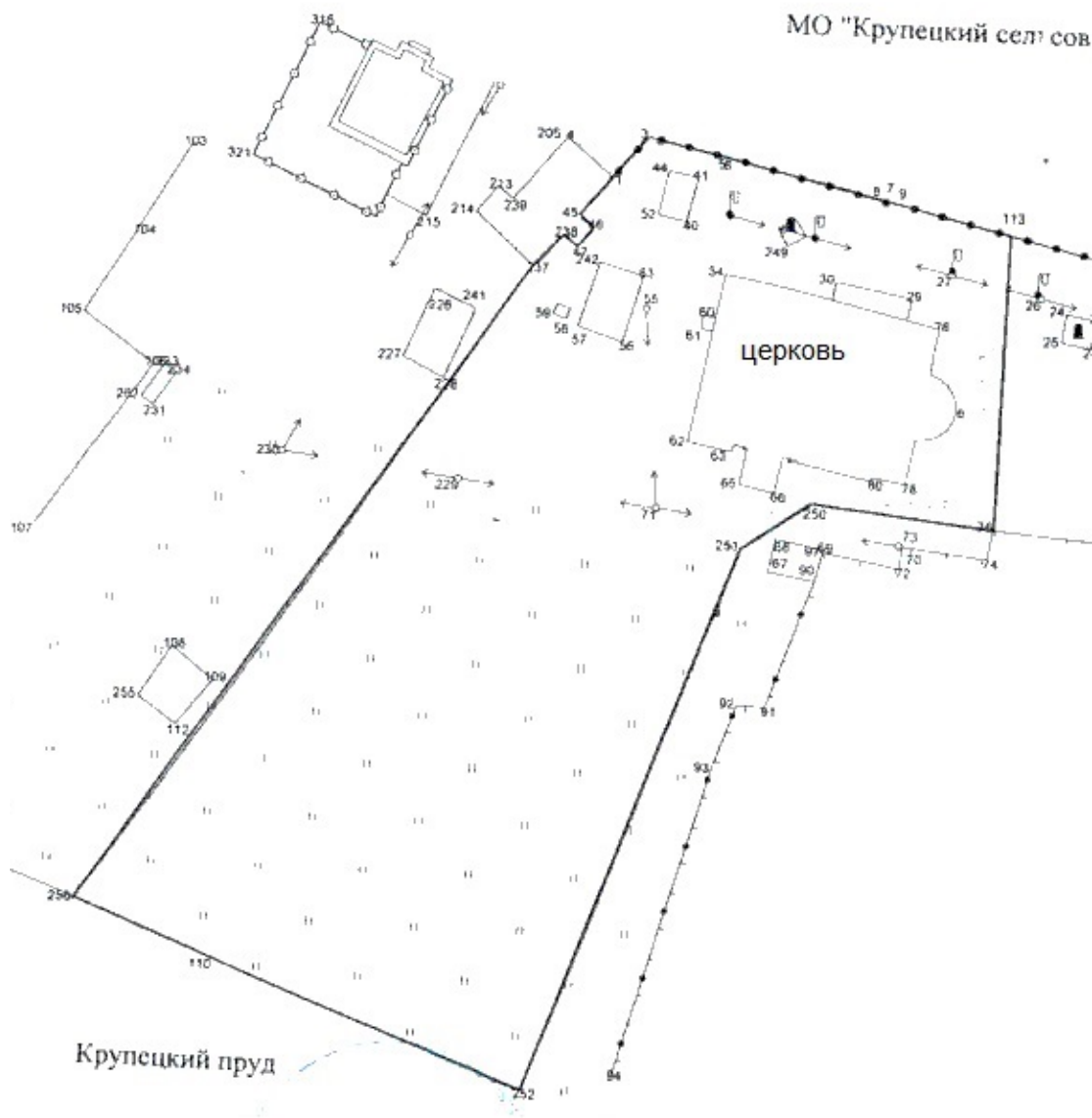
28 апреля 2022 г.



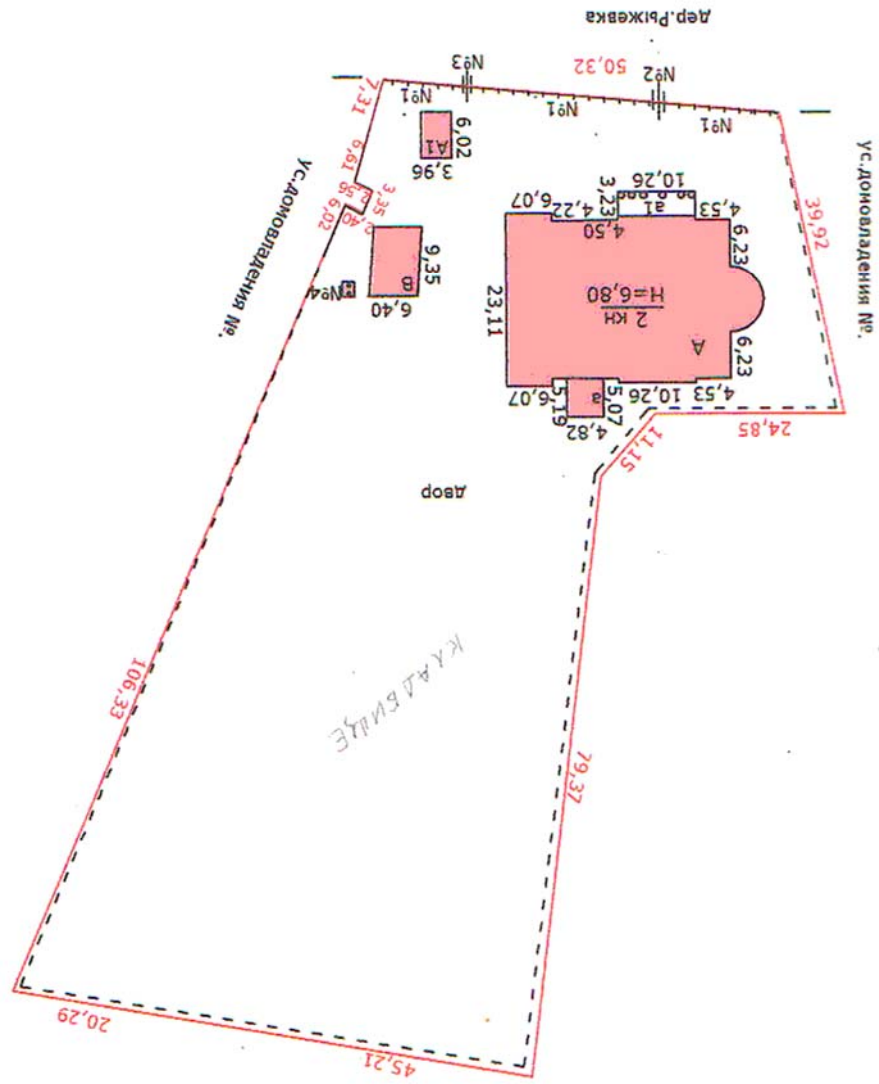
ПРИЛОЖЕНИЕ 3

**Материалы историко-культурных исследований - обоснование заключения
экспертизы, проекта предмета охраны, проекта территории ОКН**

Ситуационный план 2006 г.



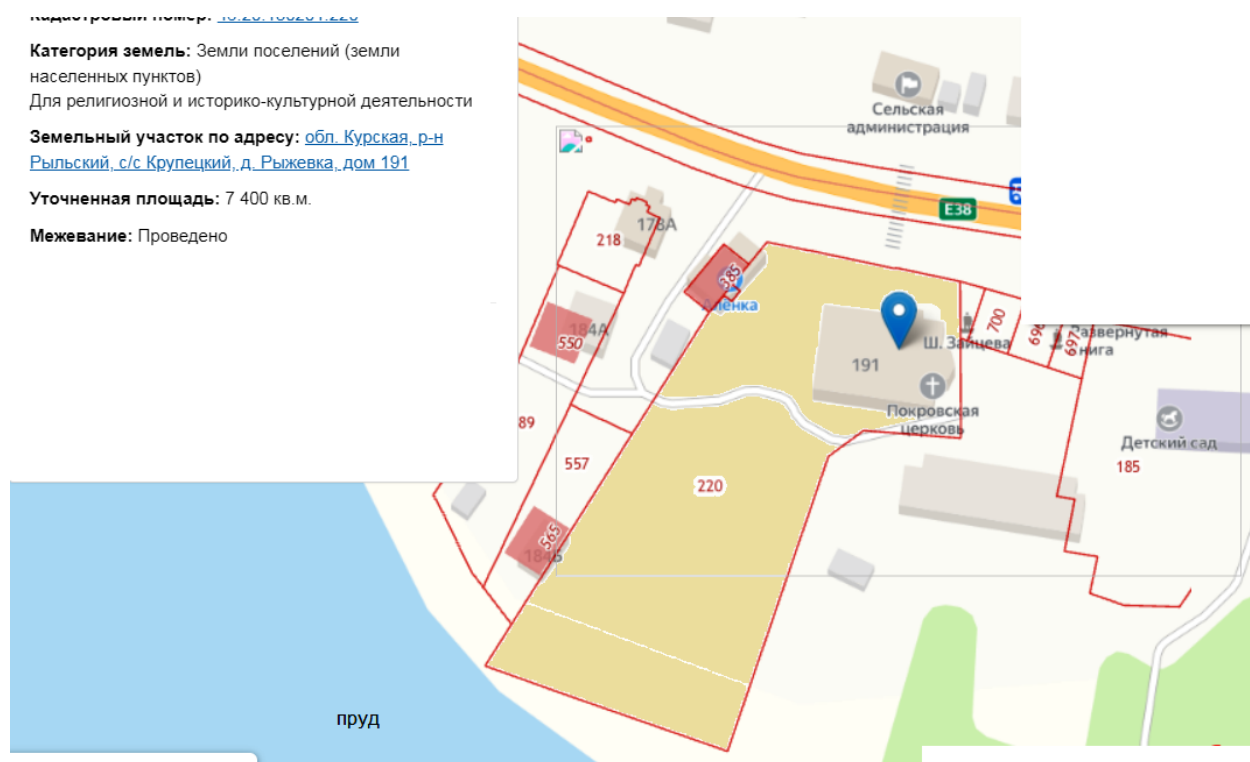
Ситуационный план 2007 г.



Ситуационный планы землепользования с указанием границ современного землепользования

Особенности сложившейся структуры землепользования и современной градостроительной ситуации;

**Исследуемая территория на кадастровой карте
Курской области 2022 г. с современным адресом: Курская область,
Рыльский район, деревня Рыжевка, дом 191**



Сведения о существующих объектах культурного наследия в непосредственной близости от исследуемой территории выявленных объектах культурного наследия: «Церковь Покровская, 1837 год» по адресу: Российская Федерация, Курская область, Рыльский район, село Крупец

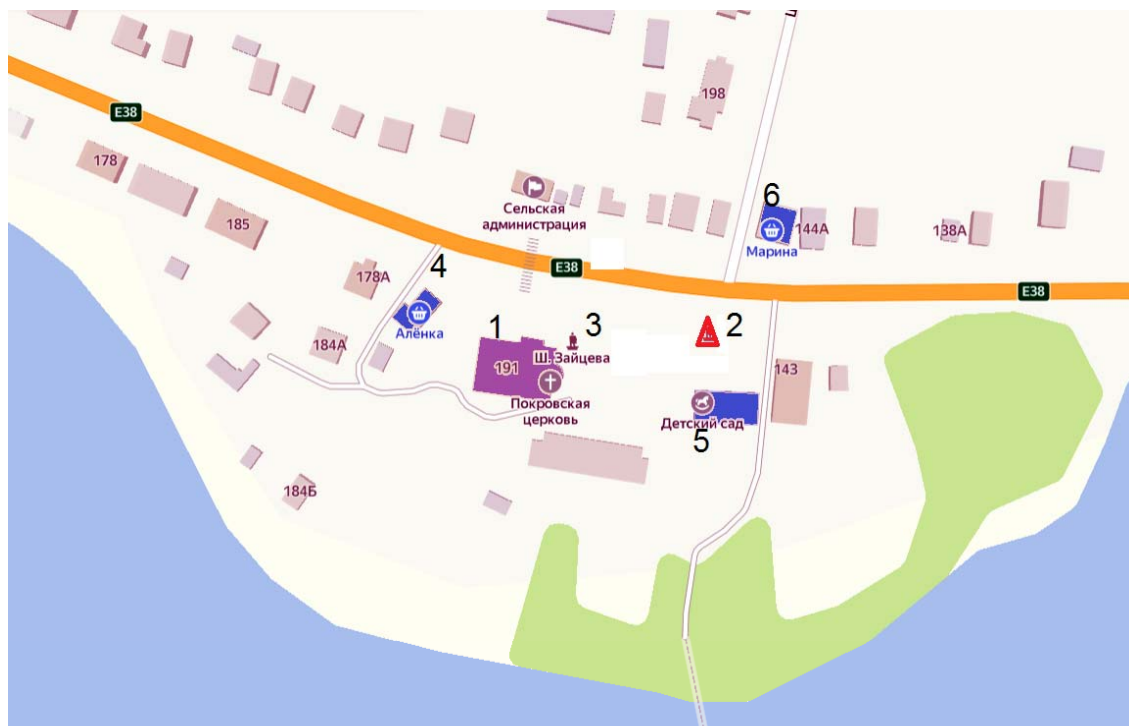
Объекты культурного наследия регионального значения, расположенные на территории Курской области (по состоянию на 16.05.2022 года)

№ п/п	Наименование объекта культурного наследия регионального значения	Наименование и реквизиты нормативно-правового акта органа государственной власти о постановке объекта культурного наследия регионального значения на государственную охрану/ Регистрационный номер в АИС ЕГРОКН	Местонахождение объекта культурного наследия регионального значения	Наименование и реквизиты нормативно-правового акта органа государственной власти об утверждении границ территории объекта культурного наследия регионального значения
685	«Братская могила воинов Советской Армии, погибших в период Великой Отечественной войны», 1941–1945 гг.	Решение исполнительного комитета Курского областного Совета народных депутатов от 14.06.1979 г. № 382 Рег. № 461711275060005	Курская область, Рыльский район, село Крупец	Приказ комитета по охране объектов культурного наследия Курской области от 14.03.2022 № 05.4-08/185
686	«Братская могила 7 советских партизан», 1941–1943 гг.	Постановление Губернатора Курской области от 12.11.2001 г. № 841 Рег. № 461711275640005	Курская область, Рыльский район, с. Крупец	Приказ комитета по охране объектов культурного наследия Курской области от 14.03.2022 № 05.4-08/184

ПЕРЕЧЕНЬ выявленных объектов культурного наследия, расположенных на территории Курской области (по состоянию на 13.05.2022 года)

1.	Церковь Покровская, 1837 г.	с. Крупец
2.	Дом жилой, кон. XIX в.	с. Крупец
3.	Дом жилой, нач. XX в.	с. Крупец
4.	Дом крестьянина Чемодурова, нач. XX в.	с. Крупец
5.	Дом купца Полунина, кон. XIX в.	с. Крупец

Историко-культурный опорный план






- ОКН (объекты культурного наследия) регионального значения
- ВОКН - выявленные объекты
- объекты, обладающие признаками ОКН
- современная застройка

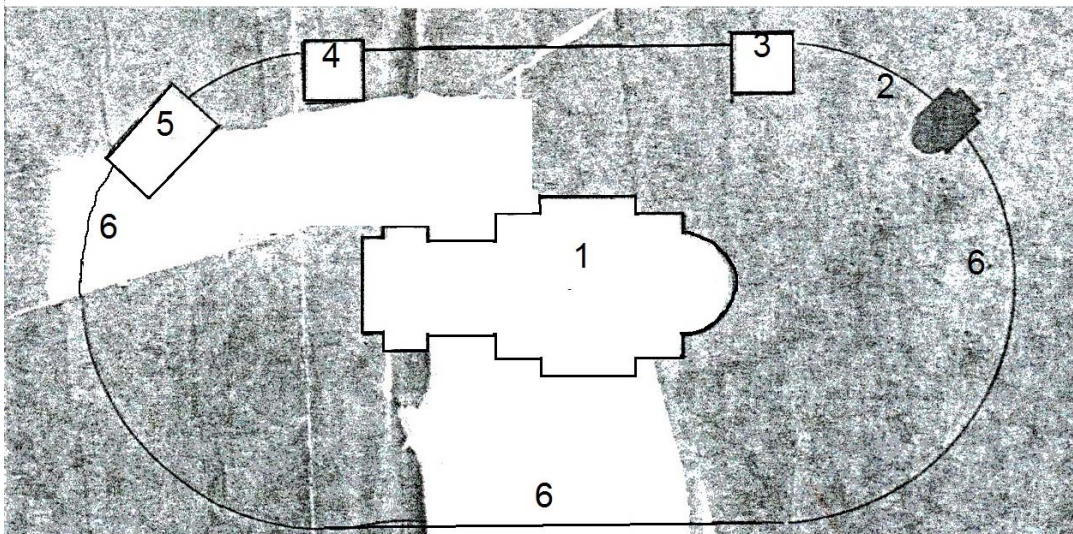
1. Церковь Покровская, 1837 г.
2. Братская могила воинов (109 человек), времени Великой Отечественной войны.
3. Памятник партизанке А.А.Зайцевой (1922-1943)
4. Бывшая ЦПШ
5. Бывшая ЦПШ
6. Дом купца Полунина

План периодизации строительства.



-  параметры стены 1837 г.
-  параметры стен 1906 г.
-  поздние диссонирующие конструкции 1961 г.

Реконструкция территории Покровского храма на 1883 г.



Реконструкция плана церковной территории
Покровской церкви в с.Крупец Путивльского уезда на 1883 г.

1. Покровская церковь в объёме 1837 г. (до расширения 1906 г.)
2. Часовня 1883 г.
- 3-4. Причтовые дома в церковной ограде
5. Церковно-приходская школа в церковной ограде
6. Церковная ограда

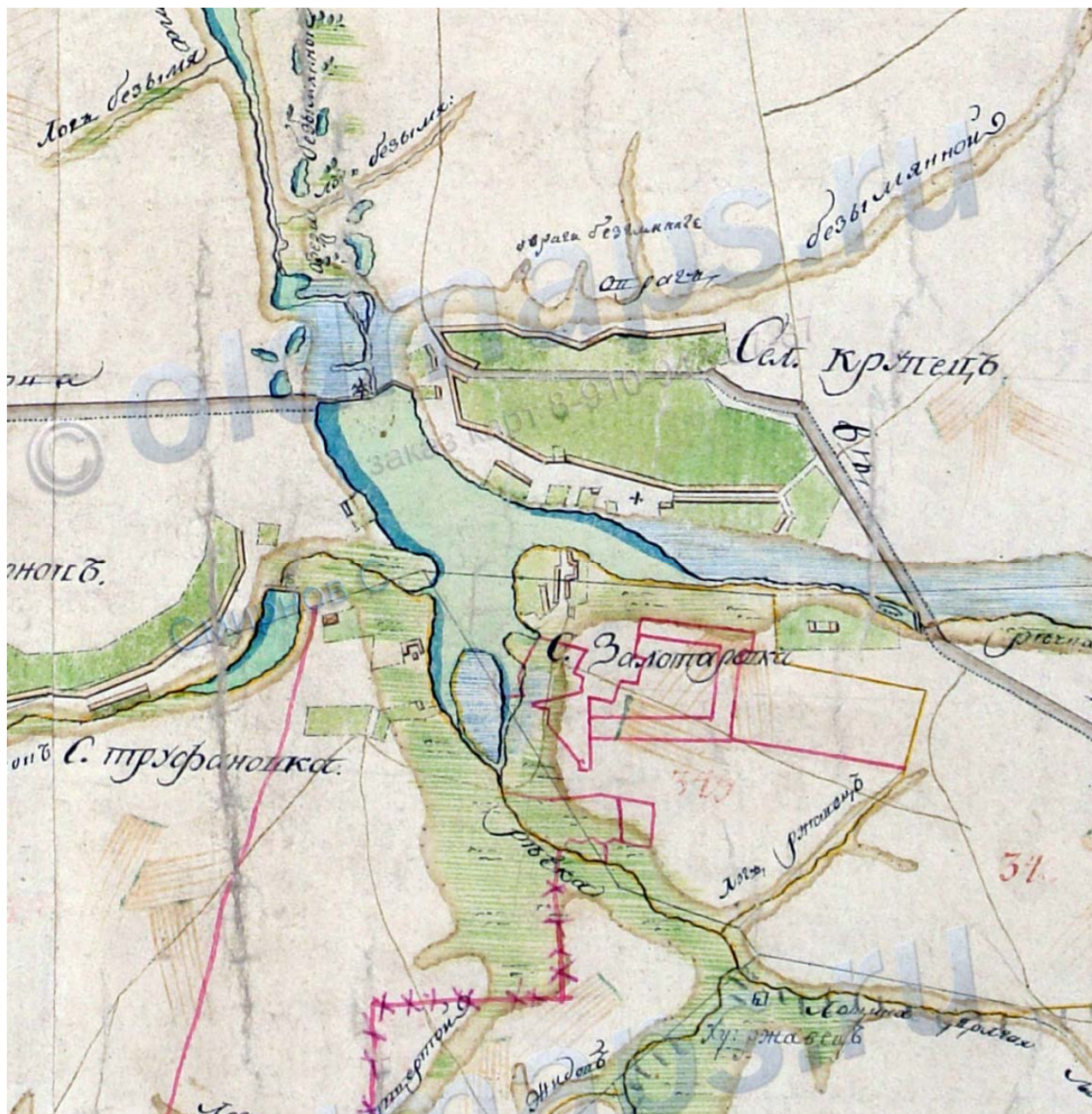
Реконструкция Е.Холодовой

ПРИЛОЖЕНИЕ 4.

**Копии документов и материалов,
собранных и полученных при проведении экспертизы.**

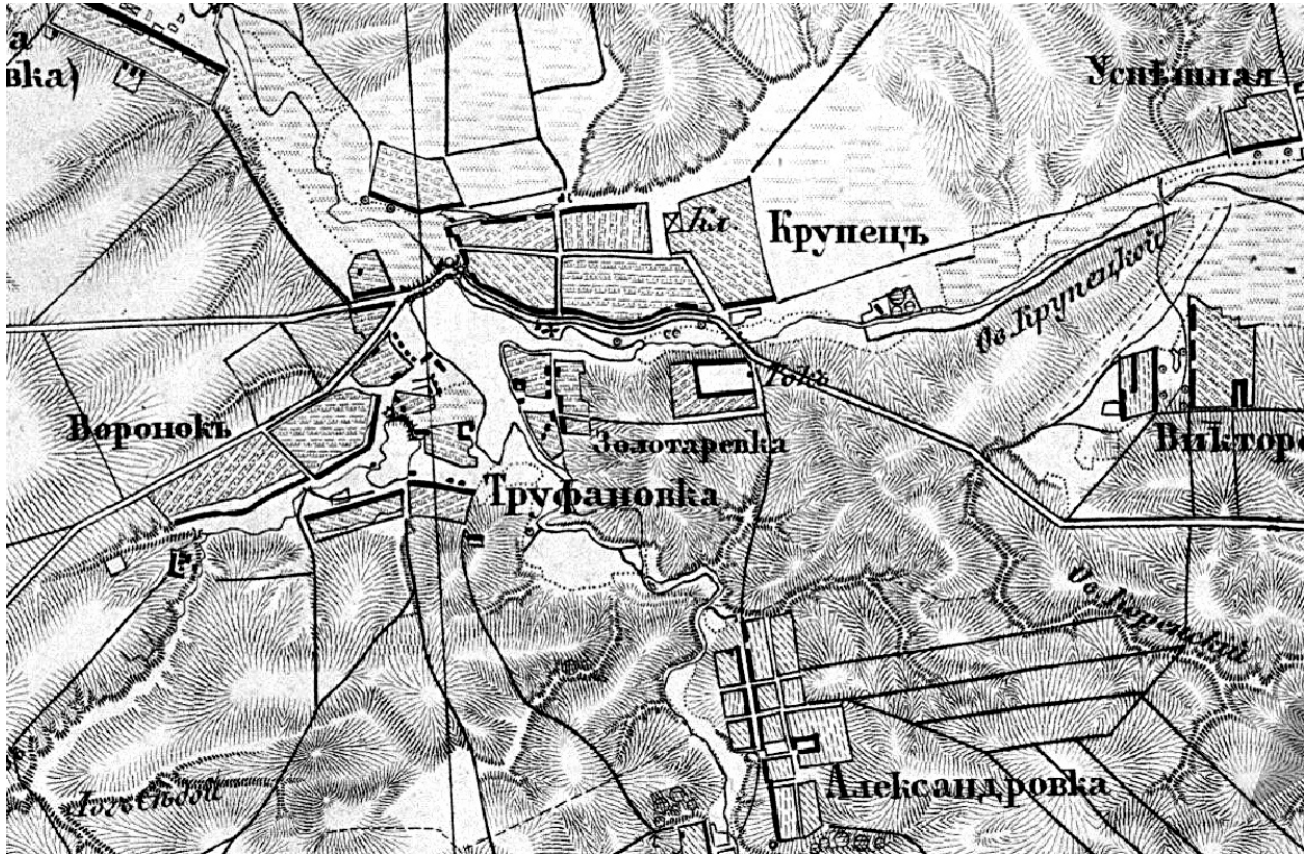
АРХИВНЫЕ ДОКУМЕНТЫ И ФОТОГРАФИИ

План с. Крупец Путивльского уезда 1785 г.
(Местоположение Покровской церкви указано крестом)

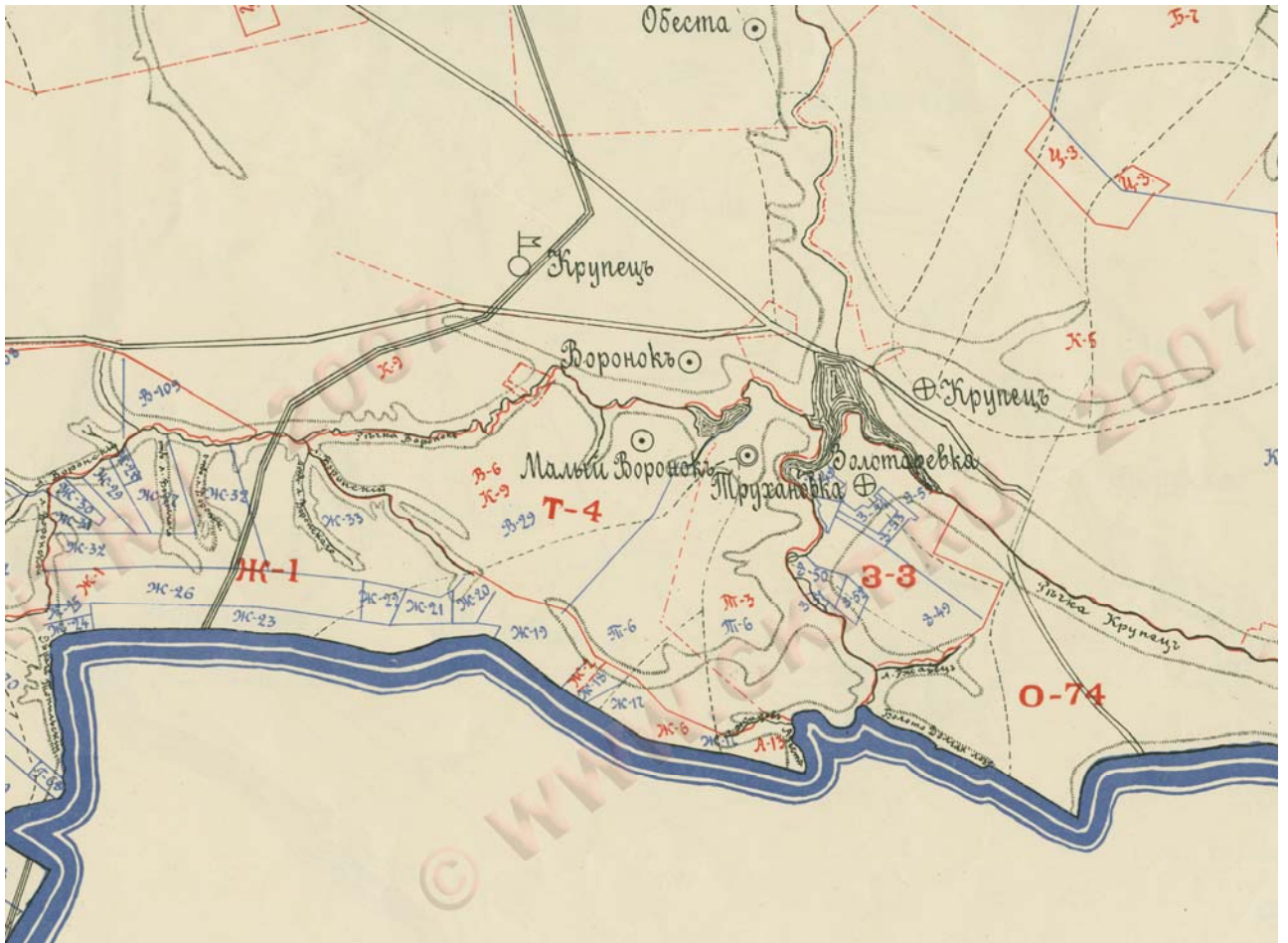


*АКТ государственной историко-культурной экспертизы объекта по адресу:
РФ, Курская обл., Рыльский р-н, с. Крупец, Покровская церковь*

**План с. Крупец Путивльского уезда сер. XIX в.
(Местоположение Покровской церкви указано крестом)**




План с. Крупец Путивльского уезда 1910 г.



Проект на постройку часовни у храма в с.Крупец Путивльского уезда.

ГАКО .Ф.325.ОП.1.Д.245. около 1881 г.



**Крупецкая церковно-приходская школа, была включена в западную часть
ограды Покровской церкви. Общий вид с запада. Фото 1906 г.
РГИА Ф.835.ОП.3.Д.239.Л.8**



**Крупецкая церковно-приходская школа. Современное состояние.
Фото 28 апреля 2022 г.**



*АКТ государственной историко-культурной экспертизы объекта по адресу:
РФ, Курская обл., Рыльский р-н, с. Крупец, Покровская церковь*

**Покровская церковь в с. Крупец на после взрыва конец 1950-х гг.
Вид с колокольни на храм и главную улицу. Фото А.И.Ващенко
Архив Р.А. Петуниной**



Покровская церковь в с. Крупец на период работы Дома культуры.
Северный фасад. Фото 1960-х гг.. Архив Р.А. Петуниной



М 25 мм : 130 см

фото до перестройки

$$H_{\text{Колон}} = \frac{114 \cdot 130}{25} = 592,8 \sim 6 \text{ м}$$



*АКТ государственной историко-культурной экспертизы объекта по адресу:
РФ, Курская обл., Рыльский р-н, с. Крупец, Покровская церковь*

Покровская церковь в с. Крупец Рыльского р-на, фото 1993 г.



Покровская церковь в с. Крупец Рыльского р-на, фото 1998 г.



АНАЛОГИ

**Покровская церковь 1812 г. строительства,
каменная пяти престольная церковь
в имени Барятинских с. Ивановском Льговского уезда Курской губернии**

Фото нач. XX в.



Рисунок неизвестного автора.



АНАЛОГИ

**Покровская церковь 1812 г. строительства,
каменная пяти престольная церковь
в имени Барятинских с. Ивановском Льговского уезда Курской губернии**

Интерьер центральной части храма. Фото нач. XX в.



Интерьер усыпальницы в цокольной части храма. Фото нач. XX в.



*АКТ государственной историко-культурной экспертизы объекта по адресу:
РФ, Курская обл., Рылский р-н, с. Крупец, Покровская церковь*

Таблица 1. Причт церкви Димитрия Солунского села Крупец

Источники: Ивановская десятина // Курские Епархиальные ведомости. – 1908. - №3. С.1-42

год службы	священники	диаконы	Дьячки (после 1885 г. псаломщики) пономари (пнм.)
1734	НИКИФОРОВ Галактион		
1734	ФЁДОРОВ Феодосий		

Таблица 2. Причт церкви Покрова Пресвятой Богородицы села Крупец

Источники: Метрические книги

год службы	священники	диаконы	Дьячки (после 1885 г. псаломщики) пономари (пнм.)
до 1710	САВЕЛЬЕВ Иван		
1721-1722	САВЕЛЬЕВ Сергей		
С 30 июня 1721 – по 1737 и далее	САВЕЛЬЕВ Григорий Иванович		
1723 – 1737 и далее	ЛАРИОНОВ Александр		
1802	КОРЕНСКИЙ Василий РЫЖИКОВ Иоанн БУКАСОВ Стефан		ГОРОДЕНСКИЙ Михаил БУКАСОВ Иоанн
1806-1812	БУКАСОВ Стефан КОРЕНСКИЙ Василий РЫЖИКОВ Иоанн	БУКАСОВ Иоанн	ПОПОВ Стефан ВЕТОХИН Федор Матвеевич ГОРОДЕНСКИЙ Михаил
1813	БУКАСОВ Стефан КОРЕНСКИЙ Василий РЫЖИКОВ Иоанн	БУКАСОВ Иоанн	ЕФРЕМОВ ВЕТОХИН Григорий
1815-1819	БУКАСОВ Стефан КОРЕНСКИЙ Василий Стефанович РЫЖИКОВ Иоанн	БУКАСОВ Иоанн	ПОПОВ Иоанн ПОПОВ
1820	ВЕТОХИН Стефан КОРЕНСКИЙ Федор РЫЖКОВ Василий		
1823	ВЕТОХИН Стефан КОРЕНСКИЙ Федор РЫЖКОВ Василий	ШАРИН Ананий	ЕФРЕМОВ Пётр БУКАСОВ Иван ПОПОВ Иван
1824	ВЕТОХИН Стефан КОРЕНСКИЙ Федор	ШАРИН Ананий	ЕФРЕМОВ Пётр ПОПОВ Петр

*АКТ государственной историко-культурной экспертизы объекта по адресу:
РФ, Курская обл., Рыльский р-н, с. Крупец, Покровская церковь*

	РЫЖКОВ Василий		ПОПОВ Иван
1827	ВЕТОХИН Стефан КОРЕНСКИЙ Федор РЫЖКОВ Василий	ШАРИН Ананий	ЕФРЕМОВ Пётр ПОПОВ Петр ПОПОВ Иван ЯКИМОВ Платон
1830	КОРЕНСКИЙ Федор КЛЕВЕНСКИЙ Симеон	ШАРИН Ананий ВИШНЕВСКИЙ Ва- силий	ПОПОВ Петр ПОПОВ Иван ВЕТОХИН Павел
1831	КОРЕНСКИЙ Федор КЛЕВЕНСКИЙ Симеон ТОЛМАЧЕВ Михаил	ВИШНЕВСКИЙ Ва- силий	ПОПОВ Иван ЯКИМОВ Платон ВЕТОХИН Павел ЕФРЕМОВ Петр БУКАСОВ Иван
1832	КОРЕНСКИЙ Федор КЛЕВЕНСКИЙ Симеон ТОЛМАЧЕВ Михаил	ВИШНЕВСКИЙ Ва- силий АФАНАСЬЕВСКИЙ Алексей	ПОПОВ Петр ЯКИМОВ Платон ВЕТОХИН Павел ЕФРЕМОВ Петр БУКАСОВ Иван
1833	КЛЕВЕНСКИЙ Симеон ТОЛМАЧЕВ Михаил	ВИШНЕВСКИЙ Ва- силий АФАНАСЬЕВСКИЙ Алексей	ПОПОВ Петр ЯКИМОВ Платон ПОПОВ Иван БУКАСОВ Иван
1835- 1836	КЛЕВЕНСКИЙ Симеон ТОЛМАЧЕВ Михаил	АФАНАСЬЕВСКИЙ Алексей	ЯКИМОВ Платон ПОПОВ Иван ЕФИМОВ Платон
1881	НИКОЛЬСКИЙ Симеон АФАНАСЬЕВСКИЙ	КИЛИМОВ Михаил ПЕТРОВ Александр	КОНОНОВ Евграф
1881- 1889	НИКОЛЬСКИЙ Симеон АФАНАСЬЕВСКИЙ	КИЛИМОВ Михаил	КОНОНОВ Евграф
1891	НИКОЛЬСКИЙ Симеон АФАНАСЬЕВСКИЙ Михаил	КИЛИМОВ Михаил	ТРОИЦКИЙ Павел
1897	КАРДАШЕВСКИЙ Михаил АФАНАСЬЕВСКИЙ Михаил	КИЛИМОВ Михаил	КОНОНОВ Евграф
1909	КАРДАШЕВСКИЙ Михаил Н. ПОПОВ Д.Ф.	КИЛИМОВ М.С.	КОНОНОВ Е.М., АНДРЕЕВ М.А.
1910	КАРДАШЕВСКИЙ Михаил ВИНОГРАДСКИЙ Николай БРЯНЦЕВ Леонид	СКОРОБОГАТЬКО Евгений Семенович	ВИШНЕВСКИЙ Николай Федор (?)
1915	КАРДАШЕВСКИЙ Михаил ВИНОГРАДСКИЙ Николай ВИШНЕВСКИЙ Д.	СКОРОБОГАТЬКО Евгений Семенович	ВИШНЕВСКИЙ Николай ГАЛУТКИН Федор
1916	КАРДАШЕВСКИЙ Михаил БРЯНЦЕВ Леонид	СКОРОБОГАТЬКО Евгений Семенович	ВИШНЕВСКИЙ Николай ЧЕРНИКОВ Казьма
1917- 1929		СКОРОБОГАТЬКО Евгений Семенович	
1929-	СКОРОБОГАТЬКО Евгений		

*АКТ государственной историко-культурной экспертизы объекта по адресу:
РФ, Курская обл., Рыльский р-н, с. Крупец, Покровская церковь*

1932	Семенович (1899-1933)		
1933-1936	АНДРЕЕВ Павел Александрович (1892-1974)		
1945-1951	РАГУЛИН Иван Лукич (1880-1976)		
С 2003-2010	ЧЕРКАСОВ Владимир		
С 2010 по н.вр.	ВИЛИКСАР Степан Георгиевич		

Старосты

На 1910-1916 гг. - ШУМИЛИН Андрей

ИСТОЧНИКИ* к таблице 2:

Государственный архив Курской области

ГАКО.Ф.20.ОП.3.Д.1830. Метрически книги церкви Покровской за 1891 г.
ГАКО.Ф.20.ОП.3.Д.1831. Метрически книги церкви Покровской за 1904, 1909 гг.
ГАКО.Ф.621.ЛП.2.Дд.7176, 7177, 7178. Межевые планы с. Крупец Путивльского уезда.

Государственный архив Сумской области

ГАСО.Ф.1191.ОП.1.Д.5. Метрически книги церкви Покровской за 1881,1887,1889 гг.
ГАСО.Ф.411.ОП.2.Д.2. Метрически книги церкви Покровской за 1806-1810 гг.
ГАСО.Ф.411.ОП.1.Д.1. Метрически книги церкви Покровской за 1787-1802 гг.
ГАСО.Ф.411.ОП.1.Д.3. Метрически книги церкви Покровской за 1811-1818 гг.
ГАСО.Ф.411.ОП.1.Д.4. Метрически книги церкви Покровской за 1818-1825 гг.
ГАСО.Ф.411.ОП.1.Д.5. Метрически книги церкви Покровской за 1827-1834 гг.
ГАСО.Ф.411.ОП.1.Д.8. Метрически книги церкви Покровской за 1835-1836 гг.


*АКТ государственной историко-культурной экспертизы объекта по адресу:
РФ, Курская обл., Рыльский р-н, с. Крупец, Покровская церковь*

**Священник о. Павел (АНДРЕЕВ Павел Александрович , 1892-1974)
Настоятель Покровского прихода при с. Крупец 1933-1936 гг.**



Курский епархиальный архив. КЕА. Д. №294. Послужной список Андреева П.А

1. Имя, отчество, фамилия	= Павел Александрович АНДРЕЕВ
2. Должность	= Н а с т о я т е л ь
3. Год, месяц, число и место рождения	= 1892 г. июля 25 дн, с. Седино, Диньковско-Рыльского р-на, Курской области
4. Национальность и гражданство	= Русский, гражданин Р.С.Ф.С.Р., сын подполковника.
5. Общее образование, когда и что окончил	= Окончил Рыльское Духовное училище в 1912 году.
6. Специальное образование, когда и что окончил	= В 1912 г. держал экзамен на звание учителя при Рыльском Духовном училище. В 1922 г. держал экзамен на священника в экзаменационной комиссии Курского Епархиального управления при Преосвященном НИКОЛАЕ, Епископе Курском и Белгородском.
7. Семейное положение, когда и с кем повенчан/если женат/	‡ Вдов с 1942 года.
8. Кем и когда посвящен в священный сан.	= Преосвященным ПАВЛИНОМ, Епископом Рыльским в сан священника 1 сентября 1922 года.
9. Последние две награды, когда и кем награжден.	= Папией в 1945 г. В 1952 г. Крест с украшением Патриархом Московским А Л Е К С И Е М.
10. Был ли судим церковным или гражданским судом и по какой статье	= Церковным судом был судим, но оправдан. Гражданским судом не был судим.
11. Когда и кем назначен на занимаемую должность	= 1955 г. Епископом ИННОКЕНТИЕМ Курским и Белгородским.
12. Был ли в обновленческом расколе, когда и кем именно принят в общение с Православной церковью.	= Был в обновленческом расколе с 1936г. по 1943 г. 1943 г., декабря 11 дн, Высокпреосвященным ПИТИРИМОМ, Архиепископом Курским и Белгородским приняты в общение с Православной церковью.
13. Особые обязанности по церковной службе	= С 25 декабря 1945 г. по 11 июля 1946г. исполнял обязанности благочинного Ново-Оскольского округа, Курской епархии.

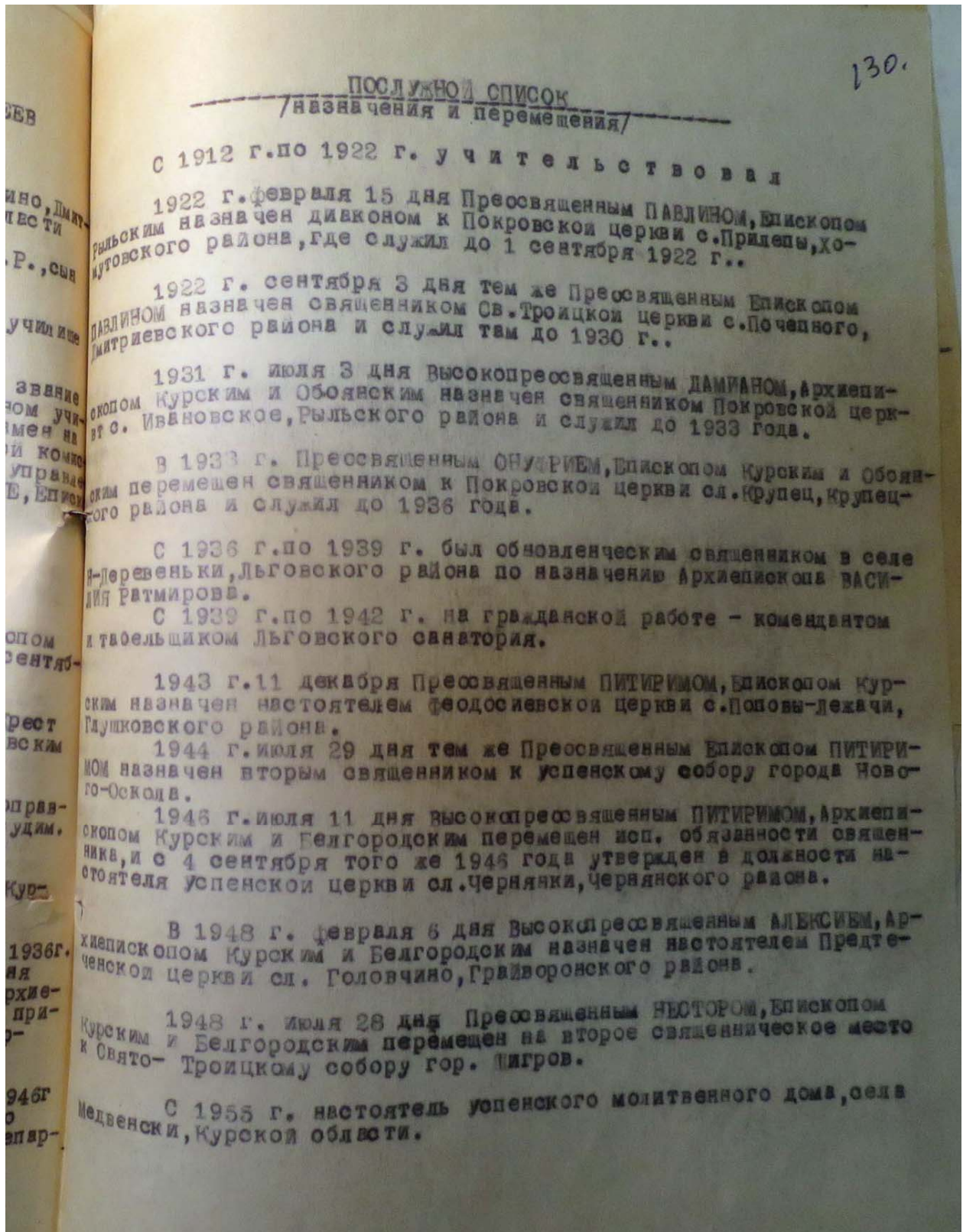


*АКТ государственной историко-культурной экспертизы объекта по адресу:
РФ, Курская обл., Рыльский р-н, с. Крупец, Покровская церковь*


Священник о.Павел (АНДРЕЕВ Павел Александрович , 1892-1974)

Настоятель Покровского прихода при с. Крупец 1933-1936 гг.

Курский епархиальный архив.КЕА.Д. №294. Послужной список Андреева П.А



Священник Иоанн (РАГУЛИН Иван Лукич (1880-1976))
Настоятель Покровского прихода молитвенного дома д. Воронок 1945-1951 гг



Курский епархиальный архив. КЕА.Д. №621. Послужной список Рагулина И.Л.

1. Фамилия, имя, отчество	Иоанн Лукич РАГУЛИН.
2. Должность	Настоятель.
3. Год, месяц, число и место рождения	1880г. 14 мая с. Б.Гнеушево, Крупецкого р-на, Курской обл.
4. Национальность, гражданство. Социальное происхождение	Русский. гр-н СССР. Из крестьян.
5. Общее образование (когда и что окончил)	Сельская школа в с. Гнеушево в 1893г.
6. Специальное образование (когда и что окончил). Какими иностранными языками владеет и в какой степени	Нет. Иностранными языком не владеет.
7. Семейное положение (когда и с кем повенчан)	Женат. С девицей Поповой Варварой Михайловной.
8. Кем и когда посвящен в священный сан	В 1913 г. — в сан диакона ИОАКИМ Еп. Р. АНТОНИЕМ, Епископом Белгородским в 1930 г. в сан священника.
9. Последние две награды (когда и кем награжден)	Протоиерейство в 1962г. Палла в 1968 году. Крест с украшениями в 1972г.
10. Был ли судим церковным или граж- данским судом и по какой статье	Нет.
11. Когда и кем назначен на занимае- мую должность	В 1953 г. Епископом Курским и Белгородским ИНСЕНТИЕМ.
12. Был ли в обновленческом расколе, когда и кем именно принят в обще- ние с Православной Церковью	Нет.
13. Особые обязанности по церковной службе	Нет.

АКТ государственной историко-культурной экспертизы объекта по адресу:
РФ, Курская обл., Рыльский р-н, с. Крупец, Покровская церковь

Курский епархиальный архив. КЕА. Д. №621. Послужной список Рагулина И.Л.

1. Имя, отчество, фамилия	= Иованн Лукич РОГУЛИН.
2. Должность	= Настоятель.
3. Год, месяц, число и место рождения	= 1880 г. 14 мая, с. Б-Гнеушево, Крупецкого района, Курской области.
4. Национальность и гражданство	= Русский, гражданин СССР.
5. Общее образование, когда и что окончил	= Сельская школа, в селе Гнеушево в 1893 г.
6. Специальное образование, когда и что окончил	= Не имеется.
7. Семейное положение, когда, и с кем повенчан / если женат /	= Женат на девице Поповой Варваре Михайловне.
8. Кем и когда посвящен в священный сан.	= Епископом Белгородским Антонием в 1930 году.
9. Последние две награды, какие именно, когда и кем принят	= 1) Наперсный крест в 1957 году, протоиерейство в 1962 году Св. Патриархом АЛЕКСИЕМ. 2) Жалюзя в 1968 г. Св. Патриархом Алексием
10. Был ли судим церковным или гражданским судом и за что именно	=
11. Когда и кем назначен на занимаемую должность	= В 1953 г. Епископом Курским и Белгородским Иннокентием.
12. Был ли в обновленческом расколе, когда и кем именно принят в общение с Православной церковью.	= Н е т.
13. Особые обязанности по церковной службе	= Не имеет.

**Настоятель Покровского храма протоиерей о. Стефан (Виликсар Степан Георгиевич)
с церковной реликвией иконой св. Николая Чудотворца. Фото 16 сентября 2018 г.**



Настоятель Покровского храма о. Стефан
с паломниками из г. Курска фото 16 сентября 2018 г.



Деревянная церковь **Георгия Победоносца** (1844 г.), которая (по устным свидетельствам) была перенесена из с. Крупец после завершения строительства там каменной Покровской церкви в с. Козино. Сюда же после закрытия в 1952 г. Покровского молельного дома в д. Воронок было перенесено часть сохранившегося имущества бывшего крупецкого прихода. Фото 1968 г.



Церковь Георгия Победоносца (1844 г.) в с. Козино Рыльского района.
Фото Е.Холодовой, сент. 2018 г.



ПУБЛИКАЦИИ

Панов Ф. Крупец – это быстрый ручей // Курская правда. – 1996. – 16 августа. – С.4

4 16 АВГУСТА 1996 ГОДА

НАД КАРТОЙ ОБЛАСТИ

ЧТО ЗА НАЗВАНИЕМ?

Это новая рубрика, новый раздел в нашей газете. Краеведение? Да. Но материалы этого раздела будут отличаться от других краеведческих публикаций единством направления. Это в основном короткие заметки о том, как и почему возникли названия курских сел и рабочих поселков, что означают такие труднообъяснимые слова, как Крупец, Будище, Поньри и многие другие. Речь будет идти именно о смысле этих понятий, о значении слов, давших названия многим селам и рабочим поселкам.

И еще одно отличие. В материалах нового раздела не будет скрупулезного изложения истории населенных пунктов,

поскольку предметом нашего исследования будет не история, а топонимика, то есть толкование названий. Сведения для публикаций взяты из географической и исторической литературы. Конечно же, в рассказах об отдаленных населенных пунктах читатель встретит и какие-то конкретные сведения исторического плана, но главная цель материалов — объяснить нарицательные слова.

На карте нашей области есть несколько сел с одним названием — Крупец. Поясним это слово и открывается новый раздел.

КРУПЕЦ — ЭТО БЫСТРЫЙ РУЧЕЙ

И сразу предвижу возражения. Не колодец, а ручей, небольшая речушка. Это тоже верно. Если посмотреть на карту нашей области, то мы не увидим ни одной речки с таким названием. Бывший райцентр, а ныне просто большое село в Рыльском районе стоит прямо на реке Обесте. Не так уж велик ее водный бассейн, протяженность всего около сотни километров. Но и у малых рек есть свои притоки. Один из них — Крупец, Крупка. Это название просто не нанесено на карту. Но такой приток существует, о чем свидетельствует «Словарь народных географических терминов», вышедший в 1984 году в издательстве «Мысль». Его автор Э. Е. Мурашев точно и лаконично указывает адрес села, расположенного вдоль притока Обести: «Крупец близ Рыльска в Курской области».

А где еще есть села с таким названием? Если ехать из Железногорска в Дмитриев, то у самого въезда в этот старинный городок тоже есть село Крупец. В недавнем прошлом это был центр вполне благополучного колхоза «Ленинская искра». Мне не раз приходилось там бывать по корреспондентским делам. И если заходил разговор о названии села, то его жители тоже объясняли, что село называется по имени обмелевшего притока Свапы. На карте нашей области его тоже нет.

Есть еще один Крупец — на границе Беловского и Суджан-

ского районов. Это совсем небольшая, на полсотни дворов деревня. Протекает поблизости Псел, и небольшой ручей тоже огибает деревню. Почему же эти малые притоки разных рек носят одно и то же название? В том-то и дело, что по своему происхождению это название скорее нарицательное. А означает оно, по мнению ученого А. И. Ященко, что такой приток не только короткий, но и быстрый, незамерзающий. Выходит, одинаковые названия сел в разных районах области не случайность, а закономерность. Просто затерялся во времени, стал непонятен для наших современников изначальный смысл слова, от которого происходили старинные названия сел и хуторов... Впрочем, названия эти оказались настолько благозвучными, что смогли если не на века, то на многие десятилетия пережить свои первоисточки.

Внимательно рассматривая карту Курской области, я заметил одну особенность: все населенные пункты с названием Крупец расположены в юго-западной части области. Зато восточнее и севернее Курска встречаются населенные пункты, в названиях которых присутствует слово «колодец», «колодезь». В Черемисиновском районе есть, например, село Толстый Колодезь, в Золотухинском районе одно из сел носит название Белый Колодец. А на слуху еще Долгий Колодезь и, кажется, не один. А в нашем сознании утвер-

дилось одно понятие: колодезь и колодец — это отверстие в земной поверхности, из которого черпают воду. Помните песенку: «Колодец, колодец, дай воды напиться...» Ну, конечно же, над колодезем, если он глубокий, есть деревянный журавль или железная цепь на деревянном валике с крючком для ведра.

А в прошлом, примерно столетие тому назад, слово «колодец» имело более широкое толкование. Этим понятием обозначался вообще любой водный источник, ручей, родник, криница, крупец. Последний, видимо, отличался не только скоростью течения, но и тем, что подавал воду малыми дозами — «крупками». Встречается и другое толкование: крупец — это более крупный среди своих собратьев ручей.

Так или иначе, но все населенные пункты нашей области с названием Крупец были расположены у небольших водоемов. Почему же кружок на областной карте, которым обозначено село Крупец Рыльского района, вплотную подходит к реке Обесте? Да ведь и на самом деле это село подходит к ее берегам. Можно лишь предположить, что первоначальное название реке дал все же небольшой водный источник — Крупец.

Надо заметить, что в названиях сел и поселков нашей области так называемая гидронимика (названия, связанные с водой) занимает особое место. Самое большое коли-

чество названий нашим населенным пунктам дали большие и малые реки, протекающие по территории области. А сколько сел получили названия от нарицательных имен. В Пристенском районе есть поселок и железнодорожная станция Ржава. А сколько еще сел с таким названием? Есть Ржава в Большепольском районе, еще одна Ржава выходит к автостраде Москва—Симферополь в Фатежском районе. Опять же всевозможные Ржавцы и Ржавчики тоже есть в нескольких районах.

Конечно, эти названия не столь загадочны. Понятно же, что происходят они от нарицательного имени многочисленных речушек и ручьев и даже болот с застойной ржавой водой. Рудки и Рудавки обозначают то же самое, но с черкасским, то есть украинским оттенком. И в этом нет ничего удивительного. Слово рудой (рыжий, красный) восходит к древнеславянскому языку.

А Плата, Платава, Леш-Плата не из этого ли ряда? Может, здесь тоже слышатся названия водоемов? Нет. Эти и другие благозвучные «имена» населенных пунктов происходят от местных топонимических понятий, бытующих в Курской и Воронежской областях. А вот в соседней с нами Орловской области слово «плата» имеет уже иное значение. Но об этом разговор впереди.

Федор ПАНОВ.

ПУБЛИКАЦИИ

Герасименко С. Районные будни // Курская правда. – 20 февраля 1998 г. – С.2.



Копии документов и материалов:

Страховая оценка с. Крупец, Путивльский уезд, Курская губ.

3-й благочинный округ. 1910, 1915, 1916 гг.

Российский государственный исторический архив

РГИА Ф. 799 ОП.33 Д.738.

5553
 524
 8^м

Утверждена 25/III 1914 г.
 Губернатором *И. Завадур*
 Департаментъ Страховыхъ Отделовъ
 Мин. Общ. Делъ Директоромъ *Д. Малотка*

35

СТРАХОВАЯ КАРТОЧКА.

Нижесказанные строения, принадлежащая *Покровской Церкви*
в сел. Крушица *3^м* *Земляничного* *благочинни-*
 ческаго округа, *Покровского* *уезда*, *Куршской* *епарх.*,
 приняты на страхъ по страховой оцѣнкѣ, произведенной *17 тысяч* 1914 г.

№ строенія	Название строеній.	По матеріалу каружныхъ стѣнъ.	Родъ покрытія.	Оцѣночная сумма въ рубл.	Страховая сумма въ рубл.	Премія съ 1000 р.		Годичная страховая плата.	
						р.	к.	р.	к.
1.	<i>Церковно-приходскій</i> <i>домъ</i>	<i>Кирпича.</i>	<i>Крыша.</i>	<i>700</i>	<i>700</i>	<i>7.</i>	<i>00.</i>	<i>4.</i>	<i>90</i>
	<i>Итого</i>			<i>700.</i>	<i>700.</i>	<i>7.</i>	<i>00.</i>	<i>4.</i>	<i>90</i>
	<i>На балансовомъ свѣдѣніи индивидуальной Кассы - совѣтѣ.</i>								

1/2 - 2/45

1 Церковный домъ Духъ пошлущескй свѣту свѣтла
 деревяннѣ, на каменномъ фундаментѣ, крышѣ въ стилъ
 замъ, снаружи и внутри оштукатуреннѣ; разширенъ
 мѣсто въ ширину 14 арш., въ длину 18 арш., въ
 высоту - 4 арш. върубленъ; въ немъ 13 оконъ съ двой-
 тельными рамами; разширенъ оконъ высота 2 арш.,
 ширина 1 1/4 арш.; двери внутренннн двусторонне-
 стельныя 3, высота дверей 3 аршина, ширина 1 3/4 арш.;
 одностороннннхъ внутренннхъ 5 дверей; печи, двери,
 окна и потолокъ оштукатурены; наружнннхъ дверей 2
 деревянннхъ; оштукатуренъ фронтъ 3 голландскими алма-
 снн. Длина всего фундаментѣ 79 аршинѣ, ширина со
 квадратомъ кирпича и материала фундаментѣ сто руб.
 Съ северннхъ сторонъ къ дому примыкаетъ крыльцо посто-
 яннѣ крышѣ; разширенъ съ 8 x 11 арш.; высота мѣсто-
 замъ; мѣсто высота 3 1/2 арш. върубленъ; въ немъ 3
 окна и 2 односторонннхъ деревянннхъ дверей; оштукатуренъ
 потолокъ оштукатуренъ потолокъ. Построенъ въ 1884 году.
 Стоимость работъ. Оштукатуренъ въ окладъ обрѣзовъ 1200
 рублей. Оштукатуренъ производствѣмъ свѣту свѣтла
 Директоръ Комиссариатѣ - Монастырннхъ свѣту свѣтла
 Директоръ Комиссариатѣ. Оштукатуренъ Монастырннхъ свѣту свѣтла
 работникомъ. Монастырннхъ: Давидъ Торопкинъ, Касимъ Монастырннхъ
 Монастырннхъ Монастырннхъ Монастырннхъ Монастырннхъ
 Монастырннхъ Монастырннхъ Монастырннхъ Монастырннхъ

36 1/2
 руб.

Представитель оштукатуренъ Директоръ Директоръ Директоръ Монастырннхъ
 С. Кривца оштукатуренъ Монастырннхъ Ерошннхъ

11/2/21
Александр Александрович
11/2/21
1915, 10/24

8/11

36

СТРАХОВАЯ ОЦѢНКА.

12 января 1915 г. мы, нижеподписавшіеся, производили оцѣнку строений, принадлежащихъ Александровъ церковь сего Крутицкого уездного благочинническаго округа, Крутицкого уѣзда, Курской епархіи.
При осмотрѣ строений оказалось, что Александровъ 3 церкви сего Крутицкого уездного принадлежатъ нижеслѣдующія строения:

Положеніе строеній по плану.	ОПИСАНІЕ СТРОЕНІЙ.	Относительная сумма въ рубляхъ.
1	Церковный храмъ св. Духа мѣштинскій свѣту свѣтла: деревянный, на каменномъ фундаментѣ, крышью остроконечная, снаружи и внутри оштукатуренная; разширительная въ ширину 1 1/4 арш., въ длину 18 арш., въ высоту - 4 арш. въверху; въ немъ 13 оконъ съ двойными рамами; разширительная высота карниза ширины 1 1/4 арш.; въверху внутренняя вырезка карниза въ, высота дверей 3 аршина, ширина 1 1/4 арш.; одностворчатые внутренняя 5 дверей; полки, въверху, окна и поковки окрашены; наружная дверь 2 перемычки; вълетъ летитъ дверь 3 голландскими стеклами. Длина всего фундамента 7 аршинъ, ширина 4 аршина квадратомъ периметра и каменнаго фундамента 300 руб. Въ северной стѣнѣ въ одну аршинную вырезку сѣверной стѣны аршинъ ширины 1 1/2 арш.; высота стѣны 4 арш.; ширина въверху 1/2 арш. въверху; въ немъ 3 окна и 2 одностворчатые перемычки въверху; въ стѣнѣ сѣверной стѣны аршинъ высоты. Построенъ въ 1884 году.	36 1/2 руб.

202/391

8611

Утверждается 1-го июля 1916 г.

Управляющий Страховым отделом

М. Д. Копродитов

И. Заваруш

38

СТРАХОВАЯ КАРТОЧКА.

Нижесуказанные строения, принадлежащая Покровской землевладельческой общине и находящиеся в селе Крутицы 3^е благотворительного округа, Уральского уезда, Нурмань епархии, приняты на страх по страховой оценке, произведенной 5 июля 1916 г.

№ строений по страховой карте.	Название строений.	По материалу наружных стѣнъ.	Родъ покрытия.	Оцѣночная сумма въ рубл.	Страховая сумма въ рубл.	Премія съ 1000 р.		Годовая страховая сумма.	
						р.	к.	р.	к.
1.	Домъ деревянный	Дерево	солома	400.	400	2.	80.	3.	92.
2.	сарай	Дерево	солома	100.	100	2.	80.	-	92.
	Итого			500.	500.	4.	80.	3.	92.

Благотворительный. Община землевладельцев Крутиц уезда Уральского епархии.

Закон от 1-го июля 1916 г. № 244. М. Д. Копродитов. И. Заваруш.

Генеральна 29/12/1911
 Геральдичній Окремій Студії
 М. Д. Делегатовича Р. М. М.

33

СТРАХОВАЯ КАРТОЧКА.

Нижьперелічені стосунки, принадлежащі Миколаївській церкві
в селі Дружківці Турецького благочинни-
ческого округа, Турецького уезда, Турецької епархії,
 приняты на страхъ по страховой оцѣнкѣ, произведенной 12/9/1911 г.

№	Название строений.	По материалу наружныхъ стѣнъ.	Родъ покрытия.	Оцѣночная сумма въ рубл.	Страховая сумма въ рубл.	Премія съ 1000 р.		Годичная страховая плата.	
						р.	к.	р.	к.
1.	Церковь. * В том числъ жонкоймъ в 4000	каменъ	плоско	40.000	40.000	1.	-	40	-
2.	Сторожка.	каменъ	плоско	800.	800.	1.	20	1.	36
3.	Крестовою доим.	каменъ	плоско	1800.	1800.	2.	70	6.	66
4.	Доимъ на вѣтху возной стѣнъ	деревянный	плоско	500.	500.	4.	60	2.	30
5.	Мавзолей	каменъ	плоско	800.	800.	4.	60	2.	30
6.	Вулицы на вѣтху стѣнъ	деревянный	плоско	350	350.	9.	70	9.	45
X	Заводъ	деревянный	плоско	100.	100.	10.	50	1.	25
7.	Узда	деревянный	плоско	25.	25.	8.	10	7.	4
				Итого	44,425			44	25

Число выданныхъ страховыхъ полисовъ в Турецькомъ округѣ
 Турецького благочинническаго округа
 57 6

ОПИСАНИЕ СТРОЕНИЙ

Оценочная
сумма в
рублях.

размерами выс. 1 1/2 ар, шир. 1 ар.; дверей - 3 шт.,
внутренних - 1 шт. домъ отапливаемый
той русской печью. Лавка молодая. Домъ
построенъ въ 1855 году, переделанъ заново
въ 1874 году. Витины. Сутки въ сутки. 500р.

~~5. Лавка - деревянная, накрытая изъ фундамен-
тов, накрытой железом; длиною 10 1/2 ар.,
шириною 5 ар., выс. 4 1/2 ар.; вет. фантомъ - 4 шт.
размерами выс. 2 ар., шир. 1 ар.; дверей двух-
створчатыхъ - 5 шт., шпалы изъ пеньки по
толщина. Двери, окна, полы и стены по
штукатурены. Крыша изъ драней. Сутки въ . . . : 800р.~~

Примечание
16 фев. 1900
Канцелярия
Учрежденія
в Деловом

~~6. Курятникъ заводъ. Сарай на бревенчатыхъ
столбахъ, крытой соломою, размерами
30 ар. длиною, шир. 12 ар. Крышию изъ
драней. Сутки въ . . . : 350р.~~

~~7. Деревянная печь для выжигания драней
и др. материалов, размерами 1 ар. х
1 ар. 6 дюймов въ длину.~~

450
100р.

~~8. Прицепъ деревянный ильба, крытой соломою,
фундаментъ изъ кирпича, обшита;
длинною 1 ар. 6 дюймов, шириною
1 ар. 6 дюймов; 3 окна, одна дверь и одна
русская печь. Вдоль стенокъ
внутри обшита.~~

указана в
списке
такихъ
въ
1900

Составилъ Владимиръ Николаевичъ
Обиточный
Секретарь

1814 год. Вспомогательный...

5. Лавка-деревянная, на кирпичном фундаменте, покрашенная масляной краской; длина 10 1/2 ар., ширина 5 ар., выс. 4 1/2 ар.; вентрилов - 4 ар.; рамы проема выс. 2 ар., шир. 1 ар.; дверей двухстворчатых - 5 шт., шпалей не имеет. Двери, окна, полы и стены штукатурены. Крыша из дранки. Срублен в... : 800 р.

Продана в 1814 году, 16 числа, в 5 часов, Казанский губернатор, Иван Иванович, в 3 часа.

6. Карточный завод. Сарай на бревенчатом фундаменте, крытый соломою, размером 30 ар. длиной, шир. 12 ар. Крытый. Срублен в 350 р.

7. Трипелная печь для выпечки хлеба, размером 10 ар. кв. ар., срублен в срублен в 100 р.

8. Трипелная деревянная изба, крытая соломою, фундамент из камня, обшита; длина 10 ар., ширина 6 ар.; 3 окна, одна дверь и одна русская печь. Здание крытое. Срублен в 700 р. Внесено в книгу: Земельно-камеральной канцелярии, Свидетельствованием Казанской губернии.

Продана в 1814 году, 16 числа, в 5 часов, Казанский губернатор, Иван Иванович, в 3 часа.

Свидетельствованием Казанской губернии
Секретарь Владимир Хуликов,
Секретарь Михаил Кордашевский,
Секретарь Дмитрий Панаев,
Секретарь Михаил Павлов,
Секретарь Михаил Андреев.

Протокол от 1814 года, Иван Иванович,
Секретарь Михаил Павлов,
Секретарь Михаил Андреев,
Секретарь Михаил Павлов,
Секретарь Михаил Андреев.

17

СТРАХОВАЯ ОЦѢНКА.

20 июня 19 10 г. мы, нижеподписавшіеся, производили оцѣнку

строений, принадлежащихъ Покровской церкви во селѣ

Крушице турского благочинни-

ческаго округа, Муромскаго уѣзда, Муромской епархіи.

При осмотрѣ строений оказалось, что Покровской церкви

во селѣ Крушице принадлежатъ нижеслѣдующія строения:

Номера строений по порядку.	ОПИСАНІЕ СТРОЕНІЙ.	Одноточная сумма въ рубляхъ.
-----------------------------	--------------------	------------------------------

1. Покровской церкви три престольныя, каменная, старинная и внутри обштукатурена и побелена, а внутри покрашена килевой краской, покрашена мшистымъ, окрашеннымъ железомъ и оловомъ краскою. Длина церкви, с южной и колокольной стороны, 17 саж., ширина 1 1/2 саж., высота до верха карниза барабана, на церковномъ месте 2 саж., высота барабана 2 1/4 саж., разстояніе между колокольными: вост. Зар., запад. 1 1/2 саж. Дверей парадныхъ по южной и северной сторонамъ - 3 саж., одностворчатыхъ 2 саж., полуотворчатыхъ - 1 саж. и 3 полуотворчатыхъ 2 саж. Двери, с южной и северной сторонъ, окрашены въ алмазные краски. Мозаика на полу парадной 2 саж. вост. Зар. Оценена въ 4000 рублей. Стены барабана односторонне оштукатурены. Колокольная въ Зар., высота барабана до верха карниза 1 1/2 саж., высота колокольной 2 саж., высота колокольной 2 саж. Колокольная оштукатурена и побелена.

ОПИСАНІЕ СТРОВНІЙ

АЛІТНО-ВАДОХАТЪ

Оцѣна
судя по
рубрикѣ.

внутренней штукатуркой и каменными в
сущности двадцать пять тысяч руб.

15000р.

2. Стрелка-каменная, внутри и снаружи
стѣн штукатурка и побѣлка, покрыта це-
ментомъ, окрещенный зелено-мраморного кра-
сного. Длина 5 саж., шир. 3 1/2 с., выс. 2 с., Дверей
наружныхъ одностороннихъ 1 шт., внутрен-
нихъ 4 шт.; окна 6 шт., размерами
выс. 1 1/2 ар., шир. 1 ар. Двери, окна сдвоенныя ра-
мочныя и помы крашены, стамбулы съ двумя
голландскими пелами. Построена въ 1881 году;
зданіе сохранилось хорошо. Вдоль въ

800р.

3. Церковь. притворной домъ въ 1850 году, изъ
каменныя, верхи деревянные; внутри и снаружи
штукатурка и побѣлка, покрыта цементомъ, окрещен-
ный зелено-мраморного краснаго. Длина
дома 6 саж., шир. 4 1/2 с., выс. 1 1/2 с., высота каменной
стѣны 5 ар., фасадная стѣна 7 саж., вершина 16 саж., раз-
мерами 1 1/2 ар. выс., шир. 1 ар. Дверей наруж-
ныхъ 3 шт., внутреннихъ одностороннихъ 2 шт.
двухстороннихъ 1 шт. Двери, окна и помы кра-
шены. Стамбулы, верхи, одна ризница
нового, фелера и притворъ голландского
стиля. Построена въ 1886 году; зданіе сохрани-

стѣна
Зарисовка,
сообщенія
Копию
отъ
1886 1900

ленд, а внутри покрашен кривою краскою
та же краска, а краешком железной краскою
красною. Высота церкви, с куполом и колокольнею
18 саж., ширина 1 1/2 саж., высота до верха купола
всего, на церковном пространстве 20 саж.; высота
оконов 24 саж., расстояние между окнами: выш.
Зар. шир. 1 1/2 саж. Дверей парных железных
двухстворчатых - 3 саж., одностворчатых - 2 саж.,
внутрирешетчатых - 1 саж. и 3 внутрирешетчатых
двухстворчатых. Двери, окна и койки
изразнаши и стоны во амбулатории крашены.
Уклоняется в Заряду длиной 2 1/2 саж. выш. 1 1/4 саж.
Высота в 4000 пудов. Отамивается одною
колонною железною перем. Колокольня в Заряду
са, вообще высоты до верха купола 11 саж.
Белый камень в Церковь спроектирован: с отвеса
через улицу: ширина в доме и главы, при
надлежащих крестам и часовням в 24 саж.
расстояние, с высоты дома с мажорантою
церковной, а ширины железной ширины в
ракетной в 14 саж., с того крест спроектирован, а
запада церковной с парком в 15 саж. Цер-
ковь построена в 1837 году, а построена
в 1866 году. Споектирован с парком. Высота

Длина 6 саж., шир. 3 1/2 саж., высота 2 саж.,
высота относительно ширины 1 саж., внутренняя
ширина 4 саж., окна вверху 8 саж., размах рам
выс. 1 1/2 саж., шир. 1 саж. Двери, окна с двойными ра-
мами и темными краями, отапливается дровами,
голландскими печами. Построена в 1886 году;

800р.

Здание софранное с коромо. Вышесказанное в
Зерково. притоловой дом в 1/2 саж., высота
каменная, верхи деревянные; амбукануры
внутри и снаружи; покрыта глиняной, окра-
шенным зеленым масляным краском. Длина

этажа каменного = 5 саж.

длина 6 саж., шир. 4 1/2 саж., выс. 1 1/2 саж., высота
внутри 1 саж., ширина 1 саж., высота
внутри 1 1/2 саж., шир. 1 саж. Двери на
улицу 3 саж., внутренняя относительно ширины 5 саж.

Зарешка,

сообщения

Косенко-

18/III 1910.

Двухстворчатые 6 саж. Двери, окна и
крыши вверху одной стороны
печи, вверху три голландских
печи. Построена в 1896 году; здание софран-
ное с коромо. Вышесказанное в сумми

1800р.

4 Длин от главного под одной железной кры-
шей в одной связи, каменная фунда-
мент, снаружи обшиты тесом, вы-
сота 2 саж., ширина 3 саж.; длина
дерева. Длина от 2 1/2 саж., ширина 3 саж.
выс. 4 саж., высота 1 саж.; высота окон 4 саж.

3 г. Воронка Воронковская церк. прил. икона

4 с. Тугово Николаевская церковь
4^а церковь - прил. икон

5 с. Кудзево Николаевская церковь
5^а прил. икон

6 с. Кобеники Ильинская церковь

7 с. Козино Георгиевская церковь
7^а синоиона

8 с. Крупец Панкроевская церковь
8^а прил. икон

9 с. Локоть Мушкетерско-Ивановская церк.
9^а прил. икон

10 г. Обестр. Обестрская церк. - прил. икона

11 с. Покоричи Петро-Павловская церковь

12 с. Реванино Дмитриевская церковь
12^а " церковь - прил. икон

13 с. Старицкое Успенская церковь
13^а 14^а прил. икон
14^а Старицкая церк. прил. икон

15 г. Угрюмина Угрюминская церк. - прил. икона

16 с. Козино (Шушино жом) Георгиевская церк.
16^а " церковь синоиона

17 с. Малышино Свято-Троицкая церковь
17^а церковь - прил. синоиона

Курская епархия
 Курбавская уездная
 3-ий округ.

1. с. Тробицыно Баумбаевская церковь
2. с. Березица ^{2^е} ~~Ивановская~~ церковь.
 Домовая церковь
3. д. Воронка Воронковская церк. прилож. иконост.
4. с. Тудово ^{4^е} Николаевская церковь
 , церковь-афон. дом.
5. с. Кривцево ^{5^е} Николаевская церковь
 приходов дом.
6. с. Ковенки Ильинская церковь
7. с. Козино ^{7^е} Георгиевская церковь
 часовня
8. с. Крупец ^{8^е} Панкратовская церковь
 приходов дом
9. с. Локоть ^{9^е} ~~Михайлов-Ивановская~~ церковь
 приходов дом
10. д. Обески. Обескиевская церк.-прил. иконост.
11. с. Покровица Покровская церковь
12. с. Реварино ^{12^е} Димитриевская церковь
 , церковь-афон. дом.
13. с. Софариново ^{13^е} ~~Стефановская~~ церковь
 приходов дом
15. д. Чирковская Чирковская церк.-прил. иконост.

Епархія

Курска

Уѣздъ

Путивльскій

Округъ

З_н

1910-1916 г.г.

В. г. Мамина Маминаева пер. пункт. уезд

ФОНД № 799

ОПИСЬ № 33

ДЕЛО № 738

ЗАКАЗ № 26

**ЛАБОРАТОРИЯ МИКРОФОТОКОПИРОВАНИЯ И
РЕСТАВРАЦИИ ДОКУМЕНТАЛЬНЫХ МАТЕРИАЛОВ
ГАУ ПРИ СМ СССР В Г. ЛЕНИНГРАДЕ.**

ДАТА: 15/III-90 **ОПЕРАТОР:** Егорова Л.И.

КОЛИЧЕСТВО КАДРОВ:

**Копии документов и материалов,
Архив Курской епархии. Дело №1134
Покровский молитвенный дом в д. Воронок Крпущкоого района
1947-1952 гг.**



Последнее строение Покровского прихода близ села Крупец - **Покровский молитвенный дом** (горел 26-27 апреля и разобран в июне 1951 г.). Деревня Воронок Крупецкого района Курской области
Фото 4 апреля 1950. Архив Курской епархии.



Михайло-Архангельский молитвенный дом в селе Локоть Крупецкого района, куда переведен был Покровский приход с. Крупча в 1952 г.
Фото 28 марта 1950 г. Архив Курской епархии.

Московская Патриархия
Курская епархия

БЛАГОЧИННЫ

Рыльского округа
Курской области

6. Май 1945

Высокопреосвященнейшему Алексию
Архиепископу Курскому и Белгородскому

Во исполнение резолюции Священного
Синода Высочайшего повеления от 27/III на
заявлении гр. с. Круица Зубарева 3^{го} сего

Мая в выездной в д. Воронки Круицкого района д.г.д.
обсуждениях сасиловских молитвенного д.г.д., при этом
установили, что Круица в нем соломеница, не исправная,
над алтарем во время дождя протекает, под в нем
земляной, пологием к празднику Таски повешена ги-
стале. Молитвенный д.г.д. освидет в мае прошлого года.
До осени 1944 г. в с. Круице был храм, но его ограду
под клуб. Верхушки куполов в деревне Воронки ветхую
избушку и обгарудовали ее под молитвенный д.г.д.

Церковный староста гр. Мейтасов Иоанн, погугусе
самостоятели отношением к своим обратившимся свдц.
Иоанн Рогулика, ведет церковные хозяйства без кон-
тракта, свдц. покупают у гасиловских и отсюда в
своих хозяйствах никому не дают и дерзко обращаются
в посылить свдц. О халатном отношении свдц. е-
ника Рогулика, 15/1 - сего года в докладываем Архиепи-
скопу Гийрину и по его распоряжению, Рогулик

был вызван в Курск, но туда он не свалился, и
ввиду перемещения Владыки Митрофаном, выиграв о
нем остался открытым.

При обозрении земли доходов мне себею резко
бросилась в глаза, что, начиная с Гейверга Сирский
Седмицы и, окончивая поймами, т.е. с 10 августа
и по 14 включительно, доход за продажу хлеба вы-
разился в сумме около 10 тысяч рублей.

Ввиду изложенного я прошу разрешения Вашего
Высокопреосвященства о замене церковного старо-
сты другие люди, а св. Рогована призвать
к порядку, так как ни одного расторжения Спор-
ной в частях он во время не совершил.

Приложение: записка Зубова.
Крайшур Серг. Канц

✠
Московская Патриархия

Курская епархия

7 мая 1951 г.

Его Пресвященству,
Презвитеру Нестору,
Епископу Курскому и Белгородскому.

Иван Радомский

Ваше Пресвященство, 26-го апреля с.г.
в Покровском молитвенном доме деревни
Воронок Крупецкого района (священник
Иоани Радомский) ветреной погоды и тумана -
тумане двенадцати (12) часов - закончи-
лось в 11 1/2 часов ночи. В 12-ом же часу
загорелся угол крыши молитвенного дома
со стороны школы. Без замедлений прибли-
жился к месту катастрофы священник с при-
ходскими, но заведующий школой дальше время
предпринимал тушить. Все-таки, со сто-
роны прихожан были приняты решитель-
ные меры, и пожар был потушен: сгорела
только стеновая крыша, потолок-дерево и
все здание с церковкой. утварь оста-
лась целой. Заведующий школой во главе

157/2
СТ. № 561.
СЕКРЕТАРЬ
Управляющего Курской Епархией

1134

Благочинному Рыльского округа
Протоиерею Недригайлову Тихону.

Канцелярия Епископа Курского и Белгородского сообщает,
что на Вашем рапорте о ремонте Покровского молитвен. дома дер.
Воронок, Крупецкого района, Его Пресвященством, Пресвященным
Епископом НЕСТОРОМ положена резолюция: "Надо здание восстано-
ВИТЬ"

Секретарь Управляющего
Курской Епархией

/Прот. Н. Концевич/

с органами сельсовета не разрешают прихожа-
нам восстановить крышу, или где-либо в другом
месте построить новую здание для молитвенного
дома. (Бывшее здание молитвенного дома было
приобретено прихожанами на собственные сред-
ства). — На основании изложенного про-
шу дать указания: что нужно сделать прихожа-
нам, чтобы восстановить погруженное
здание, или приобрести новое. Есть ли может
для разрешения этого вопроса нужно обратиться
к уполномоченному Совету по делам Православной
церкви? — Ближайшая церковь к деревне Варо-
нок в селе Козин в 9 км Кичменгера и Локоть - 613 км
Кичменгера.

БЛАГОЧИННЫЙ

Рыльского округа
г. Рыльск, ул. Ленина, 43

Прот. Ди. Медведкин

ЕГО ПРЕОСВЯЩЕНСТВУ, ПРЕОСВЯЩЕННИШЕМУ
НЕСТОРУ, ЕПИСКОПУ КУРСКОМУ И БЕЛГОРОДСКОМУ

Членов двадцатки Покровского молит-
венного дома деревни Воронок, Крупец-
кого района

З а я в л е н и е

В ночь с 26-го на 27-е апреля сего года загорелся угол крыши нашего молитвенного дома от неизвестной причины. Всеми явившимися на пожар, установлено, что пожар произошел от намеренного поджога, так как внутри все цело. Несмотря на то, что заведующий школой Алексей Алексеевич Петраков препятствовал тушить, все же общими силами пожар скоро был прекращен: здание молитвенного дома осталось цело, только сброшена соломенная крыша. Эта катастрофа, происшедшая перед Пасхой, причинила много горя верующим. Можно было бы совершать Пасхальное Богослужение при одной потолочной крыше, но местные советские органы в лице председателя Крупецкого Райисполкома Т-ща Коренева запретили служить и в дальнейшем запрещают восстановить его, или приобрести молитвенный дом в другом месте.

Поэтому просим Вас, Ваше Преосвященство оказать нам содействие непосредственно от себя или через Уполномоченного Совета по делам Русской Православной Церкви Т-ща Володина в восстановлении молитвенного дома, или же приобретении его в другом месте, если только он служит помехой для школы, находящейся от молитвенного дома в метрах стопятидесяти / 150 /.-

По уполномочию членов двадцатки временно
исполняющая обязанность церковного старосты

Нехаева Александра Ивановна.

1951 годз мая 18 ден.

в е р н о :



Патриархия
 БЛАГОУМНОСТЬ
 1951 г.

Его Преосвященству,
 Преосвященнейшему Нестору,
 Епископу Курскому и Белгородскому.

1134

10 июля 1951 г.
 № 125

Рапорт

Ваше Преосвященство, местные советские органы Крутецкого р-на в лице заведующего иконой деревни Воронок гр-на Петракова принимают все меры к ликвидации религиозной общины молитвенного дома деревни Воронок. Есть предположения, что ико-же - Петраков - умышленно поджигал его, а во время пожара предпринимал тушить его. Десятого - иже иныя Петраков самозинно сделал взлом замка, вынес на улицу престол с иконой, принадлежащими к нему, указками иконостас, вынес все иконы, а самое здание молитвенного дома разломал. Верующие не имеют никакой возможности противостоять этим незаконным действиям, от лица Комитета в ходатайстве перед Вами, Ваше Преосвященство, войти в содействие с уполномоченными Совета по делам Православной церкви М-ром Белоусовым и разрешить войска: какие нужны верующим Воронок.

Ковской общины призвать меры для восстановления
могиливецкого голя, хотя бы в другом месте! "

БЛАГОЧИННЫЙ
Рыльского округа
г. Рыльск, ул. Ленина. 43

Протоиерей *И. Недригайло*

З а я в л е н и е.

От бывш. села Воронок Молитвенного дома, который была одна крыша сожжена, а стены были уполности целы также и потолок, усе это у нас забрано помещение местной власти, образа были выброшены, престол сорвана одежда и без ведома Титора и священника, то верующие бывшего этого молитвенного дома просят Вашего благословение Святейшего Патриарха Московского и всея Руси Алексея благословите наш приход отец мира верующего во Христа не откажите нашей просьбе уже год 4 месяца как мы без Молитвенного дома, разрешите нашу просьбу, Ваше Святейшество, по просьбе нашей с вышем начальством открыт нам Молитвенный дом на место того бывшего если не разрешают о котором был Вам известно что берем на аренду, то я Нехаева А.И. отдаю свою избу под Молитвенный дом, т.к. я одна, мужа убили при царизме на фронте немцы и двух сынов у эту войну 1942г. под Москвой станция Турки, погубили за родину, то я дарю свою избу под Молитвенный дом под Богослужение приходу прихода чтобы поминали нас всех на литургии и пока я буду жива, а помру, останется у пользы прихода верующих в Христа Святейшего Патриарха Московского и всея Руси отца мира Алексея с большой просьбой успокойте и упросите высшее начальство чтоб открыть молитвенный дом для верующего народе, Ваше Святейшество, отец мира Алексей, мы получили от Вашего Святейшества письмо, ~~Вн~~ писал, что все передано в Курск. Я ездила к Уполномоченному Володину. он мне 12 апреля обещал выслать на Крупецкий Райисполком т. Корневу, но до сих пор нет известия никакого и обратно просим всеь приход Молитвенного дома, чтобы только открыть Богослужение, хоть в каком либо помещении. Обращаемся к Вашему Святейшеству, я уже списки отвезла к Уполномоченному как общину / двадцатку, списки верующих всего прихода так как у нас приход, мы ~~явки~~ перечислили деревень Труфановка, Кухоревка, Валентовка,, Таболь, Воронок Новоивновки, Крупец, Рыжовка, Тереховка, Залатаревка, Успешная Вмкторовка, Александровка, Студенок, Кр.Заря /16 деревень/

Копия верна: *прот. И. Ковальчик*

Московская Патриархия
Курская Епархия
БЛАГОЧИННЫЙ
Рыльского округа
Курской области

Его Преосвященству
Преосвященнейшему ИННОКЕНТИЮ, Епископу
Курскому и Беогородскому

14 июля 52г. № 162

РАПОРТ.

Ваше Преосвященство, на основании Вашего распоряжения от 24, У1 с/г за 816 относительно дачи сведений и заключения по поводу ходатайства верующих КРУПЕЦКОГО р-на об открытии Молитвенного дома в дер. Труфановки, Крупецкого р-на, вместо сожженного в дер. Воронке я вынужден был выехать в дер. Труфановку и обследовать на месте целесообразность открытия Молитвенного дома и пригодность предлагаемого дома для молитвенных целей. И что же!? Несмотря на рабочее время верующие в количестве не менее ста человек явились ко мне и со слезами просили оказать им помощь в открытии Молитвенного дома. Надо заметить, что они находятся в 17 /семнадцати/ километрах от Глинской пустыни, Сумской области и настолько религиозно воспитаны, что с большой скорбью переживают постигшее их несчастье - уничтожение их Молитвенного дома в апреле м-це 1951 г. в дер. Воронке / в 2-х клм. от дер. Труфановки/ С тех пор они неустанно заботятся об открытии другого Молитвенного дома и на скудные материальные средства не только побывали несколько раз в Курском Епархиальном Управлении и у Уполномоченного Совета по Делах Русской Православной Церкви, по Курской области, но и у Высших Московских центральных органах Соввласти и, несмотря на все это не получили удовлетворения. В конце всего они решили обратиться с ходатайством к Его Святейшеству, Святейшему Патриарху Московскому и всея Руси Алексию, кое как, но сердечно написав заявление. Очень печально, что наши высшие духовные органы не имеют смелости открыто сказать, что на открытие Молитвенного дома последовать разрешения не может быть по существующим обстоятельствам, тогда как верующие давно уж составили список / за собственноручными подписями желающих иметь Молитвенный дом и наметили членов исполнительного органа и даже приобрели дом для этих целей. Мною установлено, что дом по своему объему и местоположению / вдали от культурных построек и жилых помещений/ вполне соответствующих для Молитвенных целей. Эти же верующие заручились желанием быв. священника М/дома деревни Воронки /ныне в с. Козино/ Иоанна РОГУЛИНА перейти к ним на службу, конечно, с Вашего благословения. Тогда и свободный от прихода с. Локоть священник Порфирий Татаринков может обслуживать приход с. Козино, где у него имеется свой домик.

С своей стороны я ходатайствую пред Вами, Ваше Преосвященство, как последней инстанцией, о принятии возможных мер к открытию Молитвенного дома в дер. Труфановке, Крупецкого р-на. Вы по своему свободному положению ближе всех находитесь к Уполномоченному Совету по Делах Русской Православной Церкви по Курской области и можете добиться решительного "да" или "нет". Но последнее слово "нет" окончательно убьет религиозное чувство не сотни, а тысячи верующих, прилегающих к деревне Труфановке.

п/п Благочинный Протоиерей Т. НЕДРИГАЙЛОВ

Копия верна: *прот. М. Шевцов*

7

Копия.

Святейшему Патриарху Московскому и всея Руси
отцу АЛЕКСИЮ.

1952г. 15 июля.

122

З а я в л е н и е.

Ваше Святейшество, милостивейший Владыка. Со всею нашею братскою любовью о Христе, мы просим Вас со пастыри Христовы дать нам отклик на этот наш братский призыв и на наше христианское предложение.

Уже год 4 месяца как в деревне Воронки ~~был~~ умышленно запален Молитвенный дом, который был уже на место куплен бывшей церкви Покрова Пресвятой Богородицы, которую у верующих забрали местные власти под клуб. Все верующие села Крупца просят Ваше Святейшество, не откажите, разрешите старикам помереть по христианству с погребением, чтобы приобщиться и раскаяться в своих грехах, а то много уже померли без поминания.

Ваше Святейшество, мы к Вашему Святейшеству обращались и Вы нам дали ответ, что Вы уже передали в г.Курск.

Я ездила и к уполномоченному 18 апреля, а он говорит: , что перешлю все документы на Крупецкой райисполком. Я т. Коренева спрашиваю говорит, что еще ничего неизвестно о нашем деле.

Просим Ваше Святейшество, не откажите нашей просьбе, походатайте за нас перед органом нашей власти, Вам Ваше Святейшество ближе.

Копия верна

издана Н.К.Мещеряков

ПРИЛОЖЕНИЕ 5.

Копии документов, предоставленных заказчиком.

Выписка из Единого государственного реестра недвижимости об основных характеристиках и зарегистрированных правах на объект недвижимости

Сведения об основных характеристиках объекта недвижимости

В Единый государственный реестр недвижимости внесены следующие сведения:

Земельный участок			
<small>(код объекта недвижимости)</small>			
Лист № <u> </u> Раздела <u>1</u>	Всего листов раздела <u>1</u> : <u> </u>	Всего разделов: <u> </u>	Всего листов выписки: <u> </u>
18.03.2020			
Кадастровый номер:		46:20:130201:220	

Номер кадастрового квартала:	46:20:130201
Дата присвоения кадастрового номера:	29.11.2006
Ранее присвоенный государственный учетный номер:	данные отсутствуют
Адрес:	обл. Курская, р-н Рыльский, с/с Крупешный, д. Рыжевка, дом 191
Площадь:	7400 +/- 60 кв. м
Кадастровая стоимость, руб.:	1838678
Кадастровые номера расположенных в пределах земельного участка объектов недвижимости:	46:20:130201:448, 46:20:130201:449, 46:20:130201:450
Категория земель:	Земли населенных пунктов
Виды разрешенного использования:	Для религиозной и историко-культурной деятельности
Статус записи об объекте недвижимости:	Сведения об объекте недвижимости имеют статус "актуальные, ранее учтенные"
Особые отметки:	данные отсутствуют
Получатель выписки:	Местная религиозная организация православный Приход Покровского храма с.Крупеш Рыльского района Курской области Курской Епархии Русской Православной Церкви (Московский Патриархат)

Государственный регистратор прав		Е.В.Дмитракова
<small>(подпись)</small>	<small>(подпись)</small>	<small>(инициалы, фамилия)</small>



М.П.

Выписка из Единого государственного реестра недвижимости об основных характеристиках и зарегистрированных правах на объект недвижимости
 Сведения о зарегистрированных правах на объект недвижимости

Земельный участок		
Лист № 18.03.2020	Раздела 2	Всего листов раздела 2
18.03.2020		Всего листов выписки
Кадастровый номер: 46:20:130201:220		

1. Правообладатель (правообладатели):	Местная религиозная организация православный Приход Погорьского храма с. Крупец Рыльского района Курской области Епархии Русской Православной Церкви (Московский Патриархат). ИНН 4620003376. ОГРН 1034690007494
2. Вид, номер и дата государственной регистрации права:	2.1. постоянное (бессрочное) пользование, 46:20:130201:220-46/021/2020-1, 18.03.2020 г.
3. Документы-основания:	3.1. Решение Арбитражного суда Курской области по делу №А35-4152/07-С6 от 01.10.2007 г. не зарегистрировано
4. Ограничение прав и обременение объекта недвижимости:	данные отсутствуют
5. Сведения о наличии решения об изъятии объекта недвижимости для государственных и муниципальных нужд:	данные отсутствуют
6. Сведения об осуществлении государственной регистрации прав без необходимого в силу закона согласия третьего лица, органа:	данные отсутствуют

Государственный регистратор прав
 (подпись, фамилия, имя, отчество)
 Е.В. Дмитрикова
 (подпись)
 (подпись, фамилия, имя, отчество)



Выписка из Единого государственного реестра недвижимости об основных характеристиках и зарегистрированных правах на объект недвижимости
Описание местоположения земельного участка

Земельный участок		
Лист №	Раздела 3	Всего листов раздела 3: _____
18.03.2020		Всего листов выписки: _____
Кадастровый номер:		46:20:130201:220



Масштаб 1:	Условные обозначения
Государственный регистратор прав	Е.В.Дмитракова
(полное наименование должности)	(подпись, фамилия)



КАДАСТРОВЫЙ ПЛАН ЗЕМЕЛЬНОГО УЧАСТКА (выписка из государственного земельного кадастра)

19 июля 2007 г.

№ 20-03/07-1661

1	Кадастровый номер <u>46:20:13 02 01:0220</u>		2	Лист № <u>1</u>	3	Всего листов <u>2</u>	
Общие сведения							
4	Предыдущие номера -						
5	Наименование участка <u>Землепользование</u> 6 -						
7	Местоположение <u>обл. Курская, р-н Рыльский, с/с Крупецкий, д. Рыжевка .. дом 191</u>						
8	Категория земель:						
8.1	Земли сельскохозяйственного назначения	Земли населенных пунктов	Земли промышленности, транспорта, связи, радиовещания, телевидения, информатики, космического обеспечения, энергетики, обороны и иного назначения	Земли особо охраняемых территорий	Земли лесного фонда	Земли водного фонда	
8.2	-	весь	-	-	-	-	
9	Разрешенное использование /назначение/: <u>Для религиозной и историко-культурной деятельности</u>						
10	Фактическое использование /характер деятельности/: -						
11	Площадь: <u>7400 ± 60</u> кв.м.	12	Нормативная цена: -	13	Ставка земельного налога: -	14	Базовая ставка арендной платы: -
15	Сведения о правах:						
16	Особые отметки: <u>План изготовлен в 2 экземплярах, имеющих одинаковую юридическую силу. Площадь земельного участка соответствует материалам межевания.</u>						
17	Цель предоставления выписки: <u>Для государственной регистрации прав</u>						
18	Дополнительные сведения для регистрации сделки, в результате которой образован земельный участок		18.1	Регистрационный номер документа			
			18.2	Номера образованных частей			
			18.3	Номера ликвидируемых частей			

Начальник МТО №2

Должность



Пшеничный Н.И.
Подпись

/Пшеничный Н.И./

Фамилия И.О

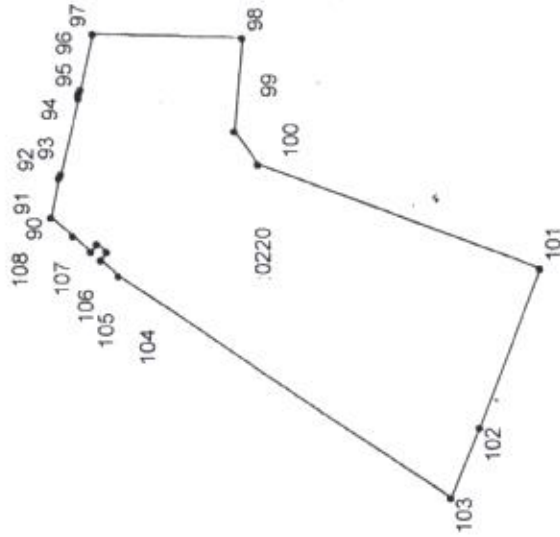


КАДАСТРОВЫЙ ПЛАН ЗЕМЕЛЬНОГО УЧАСТКА (выписка из государственного земельного кадастра)

2 Лист № 2

1 Кадастровый номер 46:20:13 02 01:0220

3 План (чертеж, схема) границ земельного участка



4 Масштаб 1:2000

Начальник МТО №2

Иванов
Иванов И.О.

дата

19.07.07

Долж



СВИДЕТЕЛЬСТВО

Ф ГОСУДАРСТВЕННОЙ РЕГИСТРАЦИИ ПРАВА

Управление Федеральной регистрационной службы по Курской области

Дата выдачи: 18.01.2010 г.

Документы-основания:

Решение от 01.10.2007 г. Орган выдачи: Арбитражный суд Курской области.

Субъект (субъекты) права:

Религиозная организация-Православный приход Покровской Церкви. ИНН 4620003376. ОГРН 1034690007494. КПП 462001001. Дата регистрации: 06.12.1999 г., наименование органа регистрации: Управление Министерства юстиции РФ по Курской области. Адрес (место нахождения) постоянно действующего исполнительного органа юридического лица: Российская Федерация, Курская обл., Рыльский район, с. Крупец.

Вид права: собственность

Объект права:

Храм Покрова Пресвятой Богородицы, назначение: Храм Покрова Пресвятой Богородицы. Площадь: общая 789.5 кв.м. Инвентарный номер: 38:234:002:000129370. Литер: А, а, а1.

Этажность: 2.

Адрес (местоположение):

Российская Федерация, Курская обл., Рыльский район, д. Рыжевка, дом №191

Кадастровый (или условный) номер:

46-46-21/001/2009-619

Существующие ограничения (обременения) права: не зарегистрировано

о чем в Едином государственном реестре прав на недвижимое имущество и сделок с ним 18.01.2010 г. сделана запись регистрации № 46-46-21/001/2009-619

Регистратор:

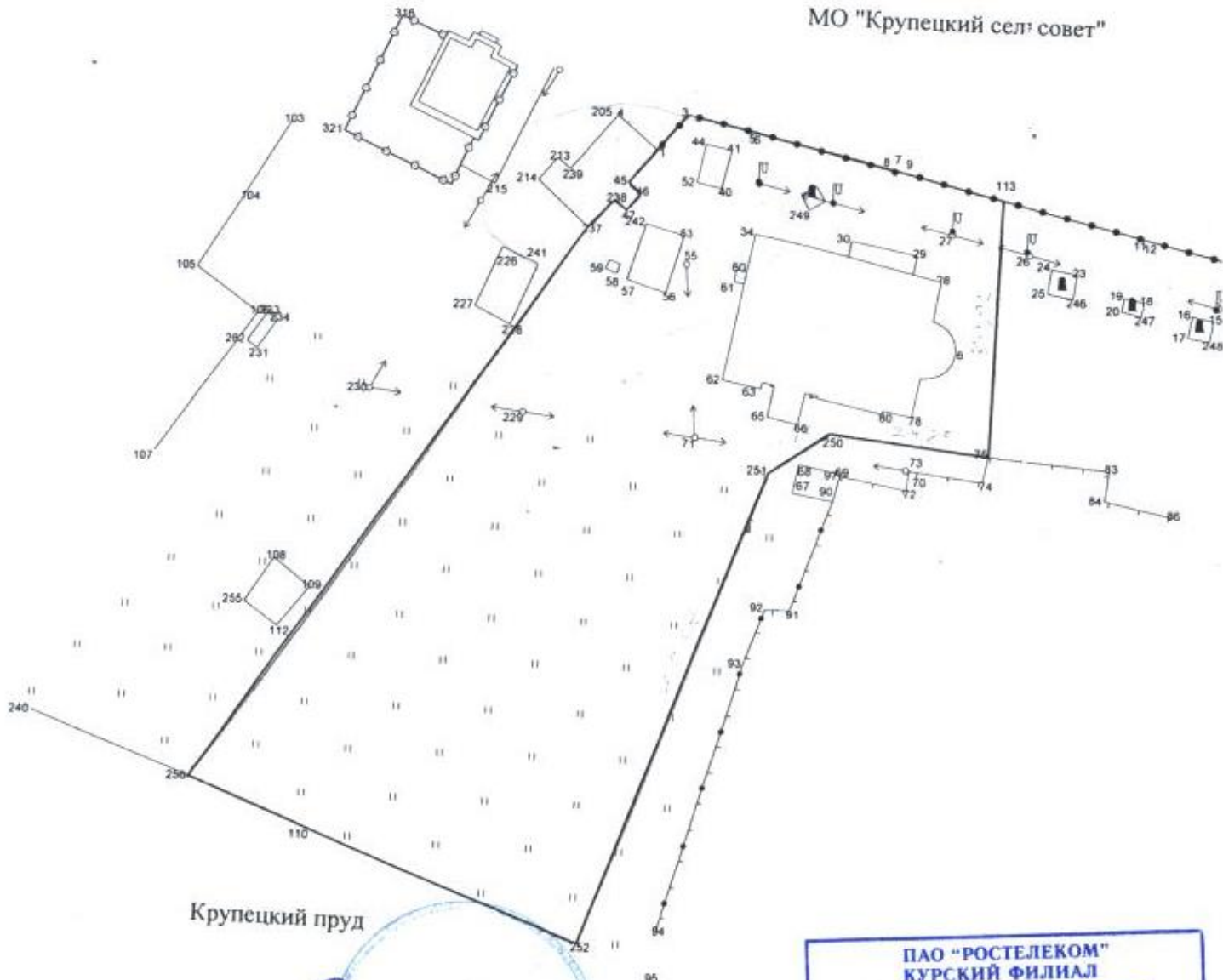
/ Аллошин В. В. /





Глава администрации
С.В. НОХИНА

МО "Крупецкий сель совет"



Крупецкий пруд

С.В. НОХИНА
глава администрации

ПАО "РОСТЕЛЕКОМ"
КУРСКИЙ ФИЛИАЛ
СОГЛАСОВАНО
Инженер связи экат.
А.А. Некрасов

ООО «Геодезия плюс»					
Исполнит. директор	Лепешкин О.А.	<i>[Signature]</i>	Заказчик: Православный приход Покровской церкви	Заказ	Масштаб
Исполнитель	Чадович В.А.				1:1 000
			Объект: Топографическая съемка земельного участка по адресу: Курская обл., Рыльский р-н, с.Крупец		
г. Рыльск 2006 г.		Инв.	Листов 1	Лист 1	

**ФЕДЕРАЛЬНОЕ АГЕНСТВО
КАДАСТРА ОБЪЕКТОВ НЕДВИЖИМОСТИ
ФГУП "РОССИЙСКИЙ ГОСУДАРСТВЕННЫЙ ЦЕНТР ИНВЕНТАРИЗАЦИИ И
УЧЕТА ОБЪЕКТОВ НЕДВИЖИМОСТИ"**

Рыльское отделение Курский филиал ФГУП "Ростехинвентаризация"

(наименование организации технической инвентаризации)

**ТЕХНИЧЕСКИЙ ПАСПОРТ
на здание (здания) и земельный участок**

№ 191

(местоположение объекта учета)

Назначение объекта Религиозная организация- Православный приход Покровской церкви

Квартал _____

Административный округ Центральный Федеральный

наименование

Город (др. поселение) дер.Рыжевка

наименование

Район Рыльский

наименование

Федеральный округ, область, республика, край Курская

наименование

Форма собственности _____

Код по ОКОФ _____

Особые отметки _____

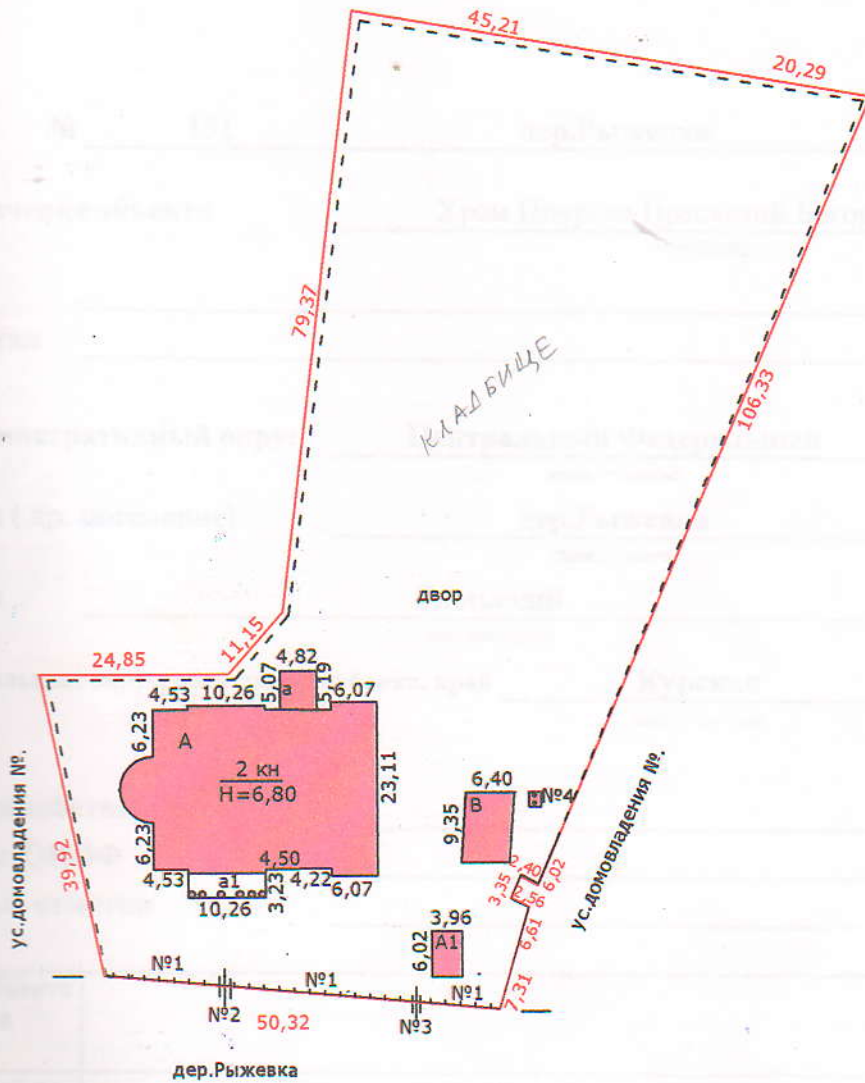
Инвентарный номер объекта градостроительной деятельности	<u>38:234:002:000129370</u>
Реестровый номер объекта градостроительной деятельности	<u>010307:002:000129370</u>
Кадастровый номер	<u>46:20:13 02 01:0220:38:234:002:000129370</u>

Паспорт составлен по состоянию на « 01 » марта 2007 г.

(указывается дата обследования объекта учета)

ИНВЕНТАРНЫЙ ПЛАН

на домовладение №191 в дер. Рыжевка
Рыльского района Курской области



Красным показаны границы и размеры
земельного участка по землеустроительно
му делу №.

МАСШТАБ 1:1000 Съёмку произвёл техник *С.Ф. Овчинникова* Овчинникова С.Ф.
Проверил начальник отделения *Л.М. Букина* Букина Л.М.
"01"марта 2007 г.



**ФЕДЕРАЛЬНОЕ АГЕНСТВО
КАДАСТРА ОБЪЕКТОВ НЕДВИЖИМОСТИ
ФГУП "РОССМЙСКИЙ ЦЕНТР ИНВЕНТАРИЗАЦИИ И
УЧЕТА ОБЪЕКТОВ НЕДВИЖИМОСТИ"**

Рыльское отделение Курский филиал ФГУП "Ростехинвентаризация"

(наименование организации технической инвентаризации)

ТЕХНИЧЕСКИЙ ПАСПОРТ ЗДАНИЯ (СТРОЕНИЯ)

№ 191 дер.Рыжевка лит. А а а,

Назначение объекта Храм Покрова Пресвятой Богородицы
назначение

Квартал _____

Административный округ Центральный Федеральный
наименование

Город (др. поселение) дер.Рыжевка
наименование

Район Рыльский
наименование

Федеральный округ, область, республика, край Курская
наименование

Форма собственности _____

Код по ОКОФ _____

Особые отметки _____

Инвентарный номер объекта градостроительной деятельности	
Реестровый номер объекта градостроительной деятельности	
Кадастровый номер	

Паспорт составлен по состоянию на « 01 » марта 2007 г.

(указывается дата обследования объекта учета)



7. Описание конструктивных элементов здания и определение износа

Литера

А

год постройки 1837

Число этажей

2

Группа капитальности

III

Вид внутренней отделки

Простая

№ п. л.	Наименование конструктивных элементов	Описание конструктивных элементов (материал, конструкция, отделка и прочее)	Техническое состояние (осадки, трещины, гниль и т. п.)	Удельный вес по таблице	Поправки к удельному весу в %	Удельный вес конструктивного элемента с поправками	Износ в %	% износа к строению (гр. 7*гр.8):100	Текущие изменения		
									износ		
									элемента	к строению	
1	2	3	4	5	6	7	8	9	10	11	
1	Фундаменты	бутовый ленточный	глубокие трещины	7,00	1,00	7,00	50	3,50			
2	а) стены и их наружная отделка	кирпичные	глубокие трещины	17,00	1,00	17,00	45	7,65			
	б) перегородки	кирпичные, дощатые	глубокие трещины								
3	Перекрытия	чердачное	деревянное	14,00	1,00	14,00	45	6,30			
		междуэтажн.									
4	Крыша	железная	протечки	7,00	1,00	7,00	50	3,50			
5	Полы	дощатые по лагам на дер.ст.	щели	6,00	1,00	6,00	40	2,40			
6	лестница	кирпичная		3,00	1,00	3,00	40	1,20			
7	Проемы	оконные	двойные глухие	6,00	1,00	6,00	40	2,40			
		дверные	простые								перекос
8	Внутренняя отделка	штукатурка	трещины в местах сопряжения	6,00	1,00	6,00	40	2,40			
9	звукотехн. и слаботочн. устройства			2,00							
10	мех. устройства			3,00							
11	кинопр. устройств			4,00							
12	сантехн. устройств			12,00							
13	Санитарно и электротехнические работы	Процентовка		следы ремонта	10,00	1,00	10,00	45	4,50		
		-	+								
		отопление									
		водопровод									
		ванны									
		электроосвещ.	да								
		радио									
		вентиляция									
лифты											
строит. работы											
14	Прочие работы	Отмостка	глубокие трещины	3,00	1,00	3,00	45	1,35			
Итого:				100,00		79,00		35,20			

% износа, приведенный к 100 по формуле: $\frac{\text{процент износа (гр. 9)} \times 100}{100} = \frac{35,20}{100} = 45\%$

8. Техническое описание пристроек и других частей здания

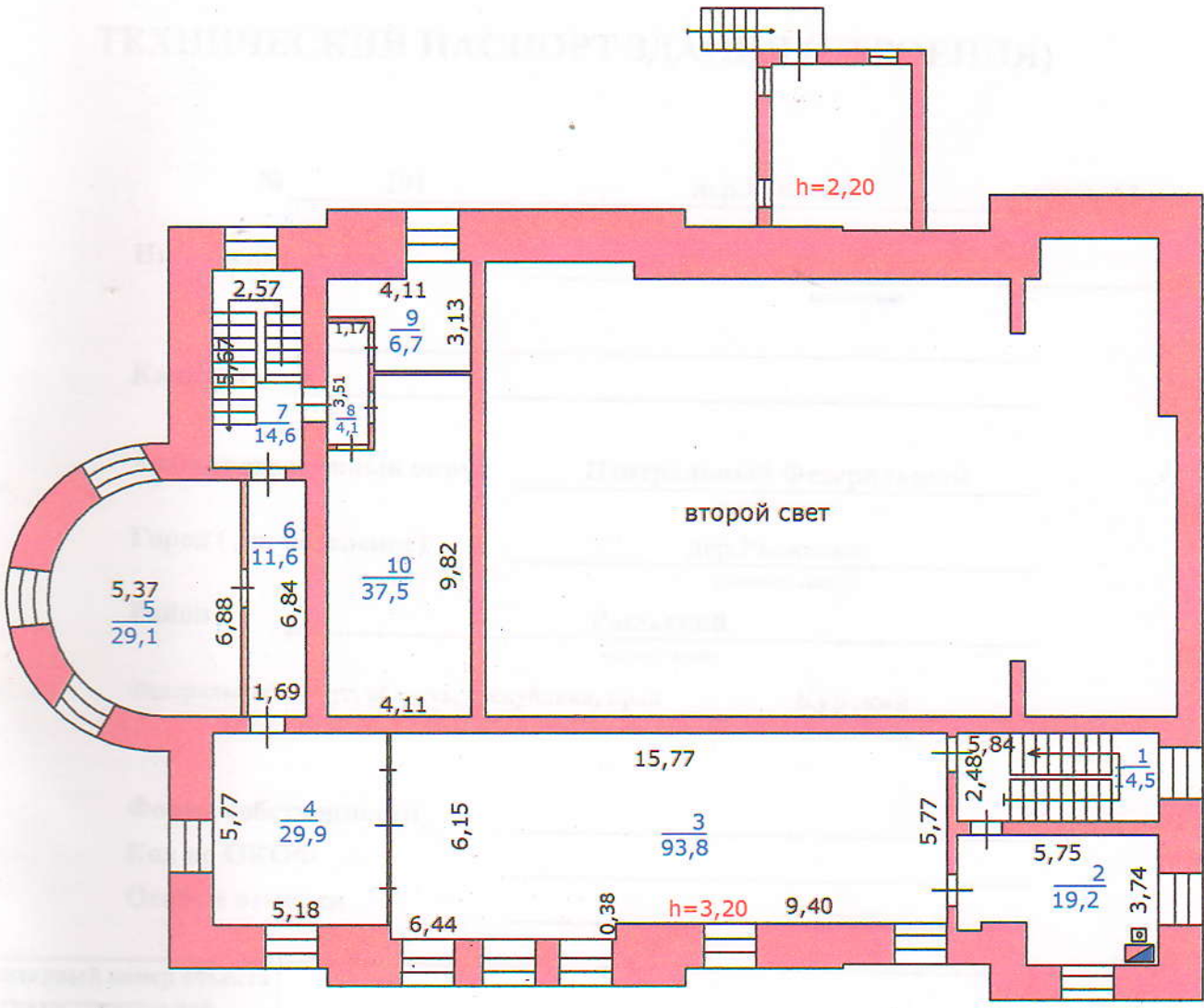
Наименование конструктивных элементов	пристройка	Удельный вес по таблице	Поправки	Удельный вес с поправками	навес	Удельный вес по таблице	Поправки	Удельный вес с поправками	Литера	Удельный вес по таблице	Поправки	Удельный вес с поправками
	Литера а				Литера а1							
Фундамент	бутовый ленточн.	11,00	1,00	11,00	кирпич.ст	4,00	1,00	4,00				
Стены	кирпичные	26,00	1,00	26,00		20,00	1,00	20,00				
Перекрытия	деревянное	4,00	1,00	4,00								
Крыша	железная	13,00	1,00	13,00	железная	60,00	1,00	60,00				
Полы	дощатые	7,00	1,00	7,00		10,00						
Проемы	простые	14,00	1,00	14,00								
Отделочные работы	штукатурка	18,00	1,00	18,00		1,00						
Электроосвещение	Электроосвещение	4,00	1,00	4,00		2,00						
Прочие работы	разные	3,00	1,00	3,00		3,00						
Итого:	износ-50%	100,00	х	100,00	износ-40%	100,00	х	84,00			х	

Наименование конструктивных элементов	Литера	Удельный вес по таблице	Поправки	Удельный вес с поправками	Литера	Удельный вес по таблице	Поправки	Удельный вес с поправками	Литера	Удельный вес по таблице	Поправки	Удельный вес с поправками
Фундамент												
Стены												
Перекрытия												
Крыша												
Полы												
Проемы												
Отделочные работы												
Электроосвещение												
Прочие работы												
Итого:			х				х				х	

Наименование конструктивных элементов	Литера	Удельный вес по таблице	Поправки	Удельный вес с поправками	Литера	Удельный вес по таблице	Поправки	Удельный вес с поправками	Литера	Удельный вес по таблице	Поправки	Удельный вес с поправками
Фундамент												
Стены												
Перекрытия												
Крыша												
Полы												
Проемы												
Отделочные работы												
Электроосвещение												
Прочие работы												
Итого:			х				х				х	

Инвентарный №
ПОЭТАЖНЫЙ ПЛАН
 на лит А по домовладению № 191
 дер. Рыжевка Рыльского района
 Курской области.

ПЛАН II ЭТАЖА



МАСШТАБ 1:200 Съёмку произвёл техник *С.Ф. Овчинникова* С.Ф.
 Проверил начальник отделения *Л.М. Букина* Л.М.
 "01" марта 2007 г.



**ФЕДЕРАЛЬНОЕ АГЕНСТВО
КАДАСТРА ОБЪЕКТОВ НЕДВИЖИМОСТИ
ФГУП "РОССМЙСКИЙ ЦЕНТР ИНВЕНТАРИЗАЦИИ И
УЧЕТА ОБЪЕКТОВ НЕДВИЖИМОСТИ"**

Рыльское отделение Курский филиал ФГУП "Ростехинвентаризация"

(наименование организации технической инвентаризации)

ТЕХНИЧЕСКИЙ ПАСПОРТ ЗДАНИЯ (СТРОЕНИЯ)

№ 191 дер.Рыжевка лит. А1

Назначение объекта Сторожка
назначение

Квартал _____

Административный округ Центральный Федеральный
наименование

Город (др. поселение) дер.Рыжевка
наименование

Район Рыльский
наименование

Федеральный округ, область, республика, край Курская
наименование

Форма собственности _____

Код по ОКОФ _____

Особые отметки _____

Инвентарный номер объекта градостроительной деятельности	
Реестровый номер объекта градостроительной деятельности	
Кадастровый номер	

Паспорт составлен по состоянию на « 01 » марта 2007 г.
(указывается дата обследования объекта учета)

7. Описание конструктивных элементов здания и определение износа

Литера А1 Год постройки 1837 Число этажей 1

Группа капитальности III Вид внутренней отделки простая

№№ п. л.	Наименование конструктивных элементов	Описание конструктивных элементов (материал, конструкция, отделка и прочее)	Техническое состояние (осадки, трещины, гниль и т. п.)	Удельный вес по таблице	Поправки к удельному весу в %	Удельный вес конструктивного элемента с поправками	Износ в %	% износа к строению (гр.7*гр.8):100	Текущие изменения		
									износ		
									элемента	к строению	
1	2	3	4	5	6	7	8	9	10	11	
1	Фундаменты	кирпичный ленточный	глубокие трещины	5,00	1,00	5,00	40	2,00			
2	а) стены и их наружная отделка	кирпичные	глубокие трещины	26,00	1,00	26,00	35	9,10			
	б) перегородки	кирпичные	трещины в местах сопряжения								
3	Перекрытия	чердачное	деревянное утепленное	16,00	1,00	16,00	35	5,60			
		междуэтажн.									
		надпольное									
4	Крыша	шиферная по деревянным стропилам деревянная обрешетка	просветы	4,00	1,00	4,00	35	1,40			
5	Полы	дощатые по лакам на кирпич.ст.	стертость	9,00	1,00	9,00	30	2,70			
6	Проемы	оконные	двойные глухие	10,00	1,00	10,00	30	3,00			
		дверные	простые						неплотный притвор		
7	Внутренняя отделка	штукатурка	трещины	6,00	1,00	6,00	30	1,80			
8	Санитарно и электротехнические устройства	штукатурка		следы ремонта	22,00	1,00	22,00	35	7,70		
		-	+								
		отопление									
		водопровод									
		канализация									
		гор.водосн.									
		ванны									
		электроосвещ.	да								
		радио									
		телефон									
		вентиляция									
лифты											
строит. работы											
9	Прочие работы	отмостка	глубокие трещины	2,00	1,00	2,00	40	0,80			
Итого: #####								34,10			

% износа, приведенный к 100 по формуле: $\frac{\text{процент износа (гр. 9)} \times 100}{\text{удельный вес (гр.7)}} = \frac{34,10 \times 100}{100,00} = 34\%$

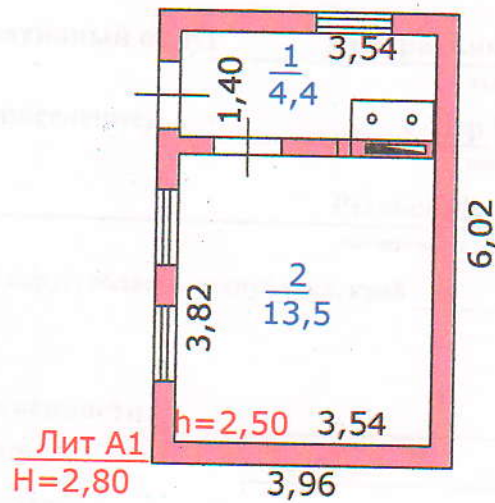
8. Техническое описание пристроек и других частей здания

Наименование конструктивных элементов	Литера	Удельный вес по таблице	Поправки	Удельный вес с поправками	Литера	Удельный вес по таблице	Поправки	Удельный вес с поправками	Литера	Удельный вес по таблице	Поправки	Удельный вес с поправками
Фундамент												
Стены												
Перекрытия												
Крыша												
Полы												
Проемы												
Отделочные работы												
Электроосвещение												
Прочие работы												
Итого:			X				X				X	

Наименование конструктивных элементов	Литера	Удельный вес по таблице	Поправки	Удельный вес с поправками	Литера	Удельный вес по таблице	Поправки	Удельный вес с поправками	Литера	Удельный вес по таблице	Поправки	Удельный вес с поправками
Фундамент												
Стены												
Перекрытия												
Крыша												
Полы												
Проемы												
Отделочные работы												
Электроосвещение												
Прочие работы												
Итого:			X				X				X	

Наименование конструктивных элементов	Литера	Удельный вес по таблице	Поправки	Удельный вес с поправками	Литера	Удельный вес по таблице	Поправки	Удельный вес с поправками	Литера	Удельный вес по таблице	Поправки	Удельный вес с поправками
Фундамент												
Стены												
Перекрытия												
Крыша												
Полы												
Проемы												
Отделочные работы												
Электроосвещение												
Прочие работы												
Итого:			X				X				X	

Инвентарный №
ПОЭТАЖНЫЙ ПЛАН
на лит А1 по домовладению №191
дер. Рыжевка Рыльского района
Курской области



МАСШТАБ 1:100 Съёмку произвёл техник Овчинникова С.Ф.
Проверил начальник отделения Букина Л.М.
"01" марта 2007 г.



**ФЕДЕРАЛЬНОЕ АГЕНСТВО
КАДАСТРА ОБЪЕКТОВ НЕДВИЖИМОСТИ
ФГУП "РОССМЙСКИЙ ЦЕНТР ИНВЕНТАРИЗАЦИИ И
УЧЕТА ОБЪЕКТОВ НЕДВИЖИМОСТИ"**

Рыльское отделение Курский филиал ФГУП "Ростехинвентаризация"
(наименование организации технической инвентаризации)

ТЕХНИЧЕСКИЙ ПАСПОРТ ЗДАНИЯ (СТРОЕНИЯ)

№ 191 дер.Рыжевка лит. В

Назначение объекта Котельная
назначение

Квартал _____

Административный округ Центральный Федеральный
наименование

Город (др. поселение) дер.Рыжевка
наименование

Район Рыльский
наименование

Федеральный округ, область, республика, край Курская
наименование

Форма собственности _____

Код по ОКОФ _____

Особые отметки _____

Инвентарный номер объекта градостроительной деятельности	
Реестровый номер объекта градостроительной деятельности	
Кадастровый номер	

Паспорт составлен по состоянию на « 01 » марта 2007 г.
(указывается дата обследования объекта учета)

7. Описание конструктивных элементов здания и определение износа

Литера В Год постройки 1960 Число этажей 1
 Группа капитальности I Вид внутренней отделки простая

№ п. п.	Наименование конструктивных элементов	Описание конструктивных элементов (материал, конструкция, отделка и прочее)	Техническое состояние (осадки, трещины, гниль и т. п.)	Удельный вес по таблице	Поправки к удельному весу в %	Удельный вес конструктивного элемента с поправками	Износ в %	% износа к строению (гр. 7 * гр. 8) : 100	Текущие изменения	
									износ	
									элемента	к строению
1	2	3	4	5	6	7	8	9	10	11
1	Фундаменты	кирпичный ленточный	глубокие трещины	17,00	1,00	17,00	45	7,65		
2	а) стены и их наружная отделка	кирпичные	глубокие трещины	30,00	1,00	30,00	40	12,00		
	б) перегородки	кирпичные	глубокие трещины							
3	Перекрытия	чердачное	железобетонное	6,00	1,00	6,00	40	2,40		
		междуэтажн.								
		надпольное								
4	Крыша	шиферная	протечки	7,00	1,00	7,00	45	3,15		
5	Полы	щебеночные	выбоины	7,00	1,00	7,00	45	3,15		
6	Проемы	оконные	летние глухие	6,00	1,00	6,00	40	2,40		
		дверные	металлические						неплотный притвор	
7	Внутренняя отделка	штуккатурка		5,00						
8	Санитарно и электротехнические устройства	Процентовка		18,00						
		-	+							
		отопление								
		водопровод								
		канализация								
		гор. водосн.								
		ванны								
		электроосвещ.								
		радио								
		телефон								
		вентиляция								
лифты										
строит. работы										
9	Прочие работы	отмостк	выбоины	4,00	1,00	4,00	40	1,60		
Итого:				100,00		77,00		32,35		

% износа, приведенный к 100 по формуле: $\frac{\text{процент износа (гр. 9)} \times 100}{\text{удельный вес (гр. 7)}} = \frac{32,35 \times 100}{77,00} = 42\%$

8. Техническое описание пристроек и других частей здания

Наименование конструктивных элементов	Литера _____	Удельный вес по таблице	Поправки	Удельный вес с поправками	Литера _____	Удельный вес по таблице	Поправки	Удельный вес с поправками	Литера _____	Удельный вес по таблице	Поправки	Удельный вес с поправками
	Фундамент											
Стены												
Перекрытия												
Крыша												
Полы												
Проемы												
Отделочные работы												
Электроосвещение												
Прочие работы												
Итого:			X				X				X	

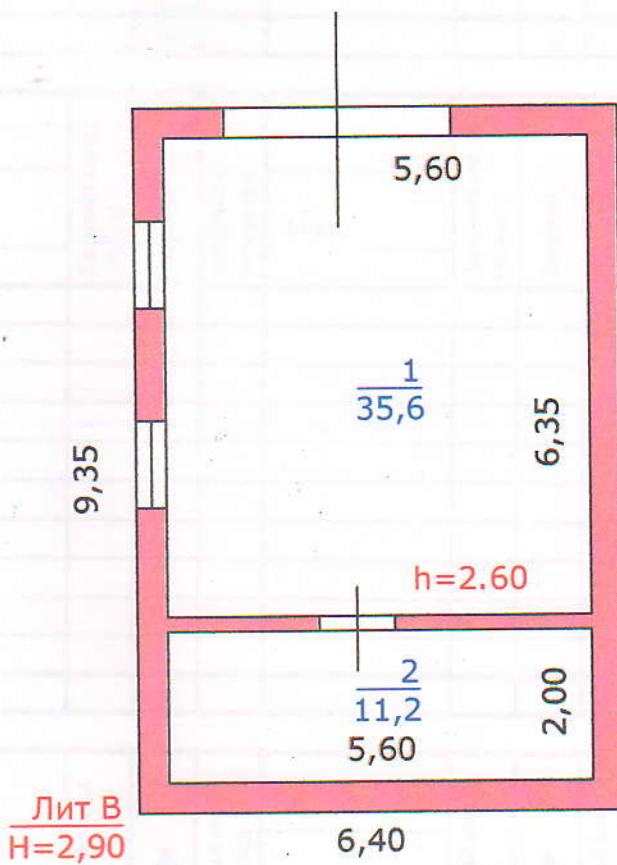
Наименование конструктивных элементов	Литера _____	Удельный вес по таблице	Поправки	Удельный вес с поправками	Литера _____	Удельный вес по таблице	Поправки	Удельный вес с поправками	Литера _____	Удельный вес по таблице	Поправки	Удельный вес с поправками
	Фундамент											
Стены												
Перекрытия												
Крыша												
Полы												
Проемы												
Отделочные работы												
Электроосвещение												
Прочие работы												
Итого:			X				X				X	

Наименование конструктивных элементов	Литера _____	Удельный вес по таблице	Поправки	Удельный вес с поправками	Литера _____	Удельный вес по таблице	Поправки	Удельный вес с поправками	Литера _____	Удельный вес по таблице	Поправки	Удельный вес с поправками
	Фундамент											
Стены												
Перекрытия												
Крыша												
Полы												
Проемы												
Отделочные работы												
Электроосвещение												
Прочие работы												
Итого:			X				X				X	

9. Исчисление Восстановительной и действительной стоимости здания и его частей

Литера по плану	Наименование здания и его частей	Номер сборника	Номер таблицы	Стоимость измерителя по таблице	Поправки к стоимости (коэффициенты) на						Стоимость измерителя с поправк.	Количество (объем-м ³ площадь-м ²)	Восстановительная стоимость в рублях	Процент износа	Действительная стоимость в рублях	Текущие изменения					
					Удельный вес	группы капитальности	8	9	10	11						Удельный вес после поправки	Восстановительная стоимость в рублях	Процент износа	Действительная стоимость в рублях		
1	2	3	4	5	6	7	8	9	10	11	12	13	14	15	16	17	18	19			
А	Основное строение	1	104	20,40	0,77	1,16				0,89	18,16	173	3149	42	1826						
Итого:											3149		1826								
Итого в ценах 1990г. К=1,2; 1,57:											5933		3440								

Инвентарный №
ПОЭТАЖНЫЙ ПЛАН
на лит В по домовладению №191
дер. Рыжевка Рыльского района
Курской области



МАСШТАБ 1:100 Съёмку произвёл техник *С.Ф. Овчинникова* С.Ф.
Проверил начальник отделения *Л.М. Букина* Л.М.
"01" марта 2007 г.



10. Техническое описание служебных построек

Наименование конструктивных элементов	Литера				Литера				Литера			
		Удельный вес по таблице	Поправки	Удельный вес с поправками		Удельный вес по таблице	Поправки	Удельный вес с поправками		Удельный вес по таблице	Поправки	Удельный вес с поправками
Фундамент												
Стены												
Перекрытия												
Крыша												
Полы												
Проемы												
Отделочные работы												
Электроосвещение												
Прочие работы												
Итого:			X				X				X	

Наименование конструктивных элементов	Литера				Литера				Литера			
		Удельный вес по таблице	Поправки	Удельный вес с поправками		Удельный вес по таблице	Поправки	Удельный вес с поправками		Удельный вес по таблице	Поправки	Удельный вес с поправками
Фундамент												
Стены												
Перекрытия												
Крыша												
Полы												
Проемы												
Отделочные работы												
Электроосвещение												
Прочие работы												
Итого:			X				X				X	

Наименование конструктивных элементов	Литера				Литера				Литера			
		Удельный вес по таблице	Поправки	Удельный вес с поправками		Удельный вес по таблице	Поправки	Удельный вес с поправками		Удельный вес по таблице	Поправки	Удельный вес с поправками
Фундамент												
Стены												
Перекрытия												
Крыша												
Полы												
Проемы												
Отделочные работы												
Электроосвещение												
Прочие работы												
Итого:			X				X				X	

К сведению владельца здания

1. О всех случаях переустройства здания или возведения дополнительных построек владельцы обязаны сообщить в местное бюро технической инвентаризации для отражения этих обстоятельств в соответствующей документации.

В целях учета происшедших изменений здания обследуются каждые три года (инструкция Министерства коммунального хозяйства РСФСР от 31 октября 1951г.)

2. Стоимость первичных учетно-оценочных работ и регистрации происшедших в зданиях и земельных участках изменений оплачивается владельцами по таксам, утвержденным Министерством жилищно-коммунального хозяйства РСФСР

Задолженность, не погашенная в установленный срок, взыскивается в бесспорном порядке (Постановление Совета Министров РСФСР от 12 ноября 1962 г. № 1497)

СВИДЕТЕЛЬСТВО

на право собственности на землю, бессрочного
(постоянного) пользования землей

СВИДЕТЕЛЬСТВО ВЫДАНО Приходскому Совету
(наименование или фамилия, имя,
Бекровской Церкви, с. Крутец
отчество собственника земли, землепользователя, его местоположение или адрес)
В ТОМ, ЧТО УКАЗАННОМУ СОБСТВЕННИКУ, ЗЕМЛЕПОЛЬЗОВАТЕЛЮ РЕШЕНИЕМ
ОТ «21» ноября 1995 ГОДА № 31 Крутецкой
(наимен. органа местной администрации)
Администрации для ведения личного
(целевое назначение использования земель)
ПРЕДОСТАВЛЕНО: личного хоз-ва

Вид пользования землей	Всего га	В т. ч. с/х угодий	Из них					Прочих угодий
			пашни	многол. насажд.	залежей	сенокосов	пастбищ	
В собственность из них бесплатно								
в бессрочное (постоянное) пользование	0,41		0,41					
Итого:	0,41		0,41					

СВИДЕТЕЛЬСТВО СОСТАВЛЕНО В ДВУХ ЭКЗЕМПЛЯРАХ, ИЗ КОТОРЫХ ПЕРВЫЙ
ВЫДАН Приходскому Совету Бекровской Церкви
(наименование или ф. и о. собственника земли, землепользователя)
Крутецкой Администрации
ВТОРОЙ ХРАНИТСЯ В (наименование органа выдавшего свидетельство)

СВИДЕТЕЛЬСТВО ЯВЛЯЕТСЯ ВРЕМЕННЫМ ДОКУМЕНТОМ И ДЕЙСТВУЕТ ДО
ВЫДАЧИ ГОСУДАРСТВЕННОГО АКТА НА ПРАВО СОБСТВЕННОСТИ НА ЗЕМЛЮ,
БЕССРОЧНОЕ (ПОСТОЯННОЕ) ПОЛЬЗОВАНИЕ ЗЕМЛЕЙ.



[Signature]
ПОДПИСЬ

Администрация
(наименование органа,
Крутецкого Селосовхоза
выдавшего свидетельство)
Гавва Администрация
(должность, ф. и. о.)
Махсимченко В.И.

Дата выдачи свидетельства
ноябрь 1995 г.




фото до перестройки

$M_{25\text{мм}}: 130\text{см}$

$$H_{\text{КОЛОН}} = \frac{114 \cdot 130}{25} = 592,8 \sim 6\text{м}$$

ФОТО ХРАМА 1949г. БЕЗ КУПОЛА
И КОЛОКОЛЬНИ



РАЗРУШЕННАЯ
ЧАСТЬ СТЕНЫ
(СВОДЫ)

ПАМЯТНИК
СТАЛИНУ (СНЕСЕН)

ФОТО У ЕРЕМИНА Н.