

АДМИНИСТРАЦИЯ КУРСКОЙ ОБЛАСТИ

КОМИТЕТ ПО ОХРАНЕ ОБЪЕКТОВ КУЛЬТУРНОГО НАСЛЕДИЯ КУРСКОЙ ОБЛАСТИ

П Р И К А З

от 25.11.2022

№ 05.4-08/1297

г. Курск

Об утверждении границ и режима использования территории объекта культурного наследия регионального значения «Здание церковно–приходской школы», XIX в., расположенного по адресу: Курская область, Суджанский район, с. Замостье, ул. Ленина, д. 31

В соответствии с Федеральным законом от 25 июня 2002 г. № 73-ФЗ «Об объектах культурного наследия (памятниках истории и культуры) народов Российской Федерации», Законом Курской области от 29 декабря 2005 г. № 120-ЗКО «Об объектах культурного наследия Курской области», пунктом 3.10 Положения о комитете по охране объектов культурного наследия Курской области, утвержденного постановлением Губернатора Курской области от 15.09.2020 № 274-пг, ПРИКАЗЫВАЮ:

1. Утвердить:

границы территории объекта культурного наследия регионального значения «Здание церковно–приходской школы», XIX в., расположенного по адресу: Курская область, Суджанский район, с. Замостье, ул. Ленина, д. 31, согласно приложению № 1 к настоящему приказу;

режим использования территории объекта культурного наследия регионального значения «Здание церковно–приходской школы», XIX в., расположенного по адресу: Курская область, Суджанский район, с. Замостье, ул. Ленина, д. 31, согласно приложению № 2 к настоящему приказу.

2. Контроль за исполнением настоящего приказа возложить на начальника отдела разрешительной документации и учета объектов культурного наследия комитета по охране объектов культурного наследия Курской области А.И. Куткову.

Председатель комитета

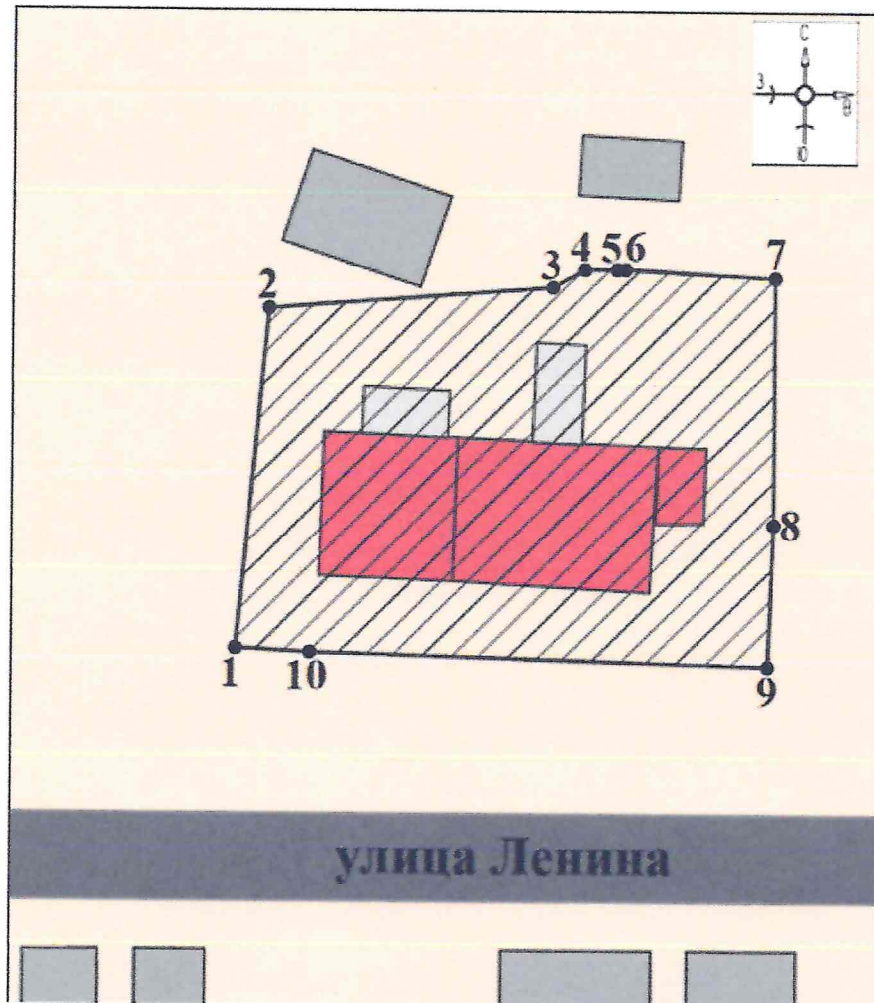
И.А. Мусьял

Приложение № 1
к приказу комитета по охране
объектов культурного наследия
Курской области
от 25.11.2022 № 05.4-08/1297

**Границы территории объекта культурного наследия
регионального значения «Здание церковно–приходской школы»,
XIX в., расположенного по адресу: Курская область,
Суджанский район, с. Замостье, ул. Ленина, д. 31**




Прохождение границы		Описание прохождения границы
от точки	до точки	
1	2	На север – 28,60 м;
2	3	На восток – 23,73 м;
3	4	На северо-запад – 3,05 м;
4	5	На восток – 15,86 м;
5	6	
6	7	
7	8	На юг – 32,58 м;
8	9	
9	10	На запад в исходную точку – 44,38 м.
10	1	

**Карта (схема) границ территории объекта культурного наследия
регионального значения «Здание церковно–приходской школы»,
XIX в., расположенного по адресу: Курская область,
Суджанский район, с. Замостье, ул. Ленина, д. 31**



Масштаб 1:300

Используемые условные знаки и обозначения:

-  - объект культурного наследия регионального значения «Здание церковно-приходской школы», XIX в.
-  - строения, сооружения, не обладающие признаками объекта культурного наследия
-  - границы территории объекта культурного наследия
- 1 - обозначение характерной (поворотной) точки

Приложение к границам территории объекта культурного наследия регионального значения «Здание церковно–приходской школы», XIX в., расположенного по адресу: Курская область, Суджанский район, с. Замостье, ул. Ленина, д. 31

Координаты характерных (поворотных) точек к карте (схеме) границ территории объекта культурного наследия регионального значения «Здание церковно–приходской школы», XIX в., расположенного по адресу: Курская область, Суджанский район, с. Замостье, ул. Ленина, д. 31

Сведения о местоположении границ объекта			
Координаты характерных (поворотных) точек в системе координат МСК-46			
Метод определения координат – метод спутниковых геодезических измерений (определений)			
Средняя квадратическая погрешность положения характерной точки (Mt), м = 0,10			
Сведения о характерных точках границ объекта			
Обозначение характерных точек границ	Координаты, м		Описание обозначения точки на местности (при наличии)
	X	Y	
1	2	3	4
1	359750,34	1236298,22	—
2	359778,82	1236300,85	—
3	359780,63	1236324,51	—
4	359782,15	1236327,16	—
5	359782,15	1236329,84	—
6	359782,16	1236330,56	—
7	359781,50	1236343,00	—
8	359760,83	1236343,01	—
9	359748,93	1236342,57	—
10	359750,00	1236304,43	—
1	359750,34	1236298,22	—

Приложение № 2
к приказу комитета по охране
объектов культурного наследия
Курской области
от 25.11.2022 № 05.4-08/1297

Режим
использования территории объекта культурного наследия
регионального значения «Здание церковно–приходской школы»,
XIX в., расположенного по адресу: Курская область,
Суджанский район, с. Замостье, ул. Ленина, д. 31

На территории объекта культурного наследия регионального значения «Здание церковно–приходской школы», XIX в., расположенного по адресу: Курская область, Суджанский район, с. Замостье, ул. Ленина, д. 31

разрешается:

проведение работ по сохранению объекта культурного наследия или его отдельных элементов;

проведение работ по озеленению и благоустройству территории, производимых, в том числе с применением методов реставрации, направленных на формирование наиболее близкого к историческому восприятию объекта культурного наследия;

прокладка, реконструкция, ремонт дорог и элементов их обустройства, а также подземных инженерных коммуникаций и сооружений, не нарушающих целостность объекта культурного наследия и не создающих угрозы его повреждения, разрушения или уничтожения, угрозы пожара;

ведение хозяйственной деятельности, не противоречащей требованиям обеспечения сохранности объекта культурного наследия и позволяющей обеспечить функционирование объекта культурного наследия в современных условиях;

доступность объекта культурного наследия в целях его экспонирования, сохранения его традиционного визуального восприятия;

реализация мер пожарной и экологической безопасности;

запрещается:

строительство объектов капитального строительства;

хозяйственная деятельность, ведущая к разрушению, искажению внешнего облика объекта культурного наследия, нарушающая его целостность и создающая угрозу его повреждения, разрушения или уничтожения;

искажение характеристик историко-культурного ландшафта, композиционно связанного с объектом культурного наследия;

вырубка деревьев, за исключением санитарных рубок; уничтожение травяного покрова;

установка на фасадах, крыше объекта культурного наследия кондиционеров, телеантенн, тарелок спутниковой связи, а также других средств технического обеспечения;

прокладка наземных и воздушных инженерных коммуникаций, кроме временных, необходимых для проведения работ по сохранению объекта культурного наследия;

размещение любых рекламных конструкций на объекте культурного наследия и его территории;

создание разрушающих вибрационных нагрузок динамическим воздействием на грунты в зоне их взаимодействия с объектом культурного наследия;

размещение временных построек, не связанных с проведением работ по сохранению объекта культурного наследия.