



**КОМИТЕТ ПО ОХРАНЕ ОБЪЕКТОВ КУЛЬТУРНОГО НАСЛЕДИЯ
КУРСКОЙ ОБЛАСТИ**

П Р И К А З

от 11.07.2023

№ 05.3-08/524

г. Курск

Об утверждении границ и режима использования территории объекта культурного наследия федерального значения «Усадьба Нелидовых», XIX в., расположенного по адресу: Курская область, Курский район, Моковский сельсовет, деревня 1-я Моква, ул. Парковая, 6

В соответствии с Федеральным законом от 25 июня 2002 г. № 73-ФЗ «Об объектах культурного наследия (памятниках истории и культуры) народов Российской Федерации», Законом Курской области от 29 декабря 2005 г. № 120-ЗКО «Об объектах культурного наследия Курской области», пунктом 3.10 Положения о комитете по охране объектов культурного наследия Курской области, утвержденного постановлением Губернатора Курской области от 15.09.2020 № 274-пг, ПРИКАЗЫВАЮ:

1. Утвердить:

границы территории объекта культурного наследия федерального значения «Усадьба Нелидовых», XIX в., расположенного по адресу: Курская область, Курский район, Моковский сельсовет, деревня 1-я Моква, ул. Парковая, 6, согласно приложению № 1 к настоящему приказу;

режим использования территории объекта культурного наследия федерального значения «Усадьба Нелидовых», XIX в., расположенного по адресу: Курская область, Курский район, Моковский сельсовет, деревня 1-я Моква, ул. Парковая, 6, согласно приложению № 2 к настоящему приказу.

2. Контроль за исполнением настоящего приказа возложить на начальника управления разрешительной документации и учета объектов культурного наследия комитета по охране объектов культурного наследия Курской области А.И. Куткову.

Председатель комитета

И.А. Мусьял

Приложение № 1
к приказу комитета по охране
объектов культурного наследия
Курской области
от 11.07.2023 № 05.3-02/524

**Границы территории объекта культурного наследия федерального значения «Усадьба Нелидовых», XIX в., расположенного по адресу:
Курская область, Курский район, Моковский сельсовет,
деревня 1-я Моква, ул. Парковая, 6**

Прохождение границы		Описание прохождения границы
от точки	до точки	
1	2	3
1	2	На северо-восток – 12,41 м;
2	3	На северо-восток – 77,76 м;
3	4	На северо-восток – 19,44 м;
4	5	На северо-восток – 6 м;
5	6	На северо-восток – 17,35 м;
6	7	На северо-восток – 7,11 м;
7	8	На северо-восток – 12,91 м;
8	9	На северо-восток – 16,69 м;
9	10	На северо-восток – 3,31 м;
10	11	На северо-восток – 12,32 м;
11	12	На северо-восток – 4,17 м;
12	13	На северо-восток – 3,64 м;
13	14	На северо-восток – 16,57 м;
14	15	На северо-восток – 0,78 м;
15	16	На северо-восток – 2,97 м;

1	2	3
16	17	На северо-восток – 20,3 м;
17	18	На северо-восток – 8,96 м;
18	19	На северо-восток – 11,38 м;
19	20	На северо-восток – 20,26 м;
20	21	На северо-восток – 26,66 м;
21	22	На северо-восток – 10,39 м;
22	23	На северо-восток – 3,29 м;
23	24	На северо-восток – 4,37 м;
24	25	На северо-восток – 24,65 м;
25	26	На северо-восток – 27,54 м;
26	27	На юго-восток – 52,04 м;
27	28	На северо-восток – 14,72 м;
28	29	На юго-восток – 33,96 м;
29	30	На юго-восток – 37,11 м;
30	31	На юго-восток – 1,67 м;
31	32	На юго-восток – 16,34 м;
32	33	На северо-восток – 28,73 м;
33	34	На юго-восток – 5,84 м;
34	35	На юго-восток – 40,18 м;
35	36	На юго-восток – 16,76 м;
36	37	На юго-восток – 15,18 м;
37	38	На северо-восток – 6,52 м;
38	39	На северо-восток – 6,41 м;

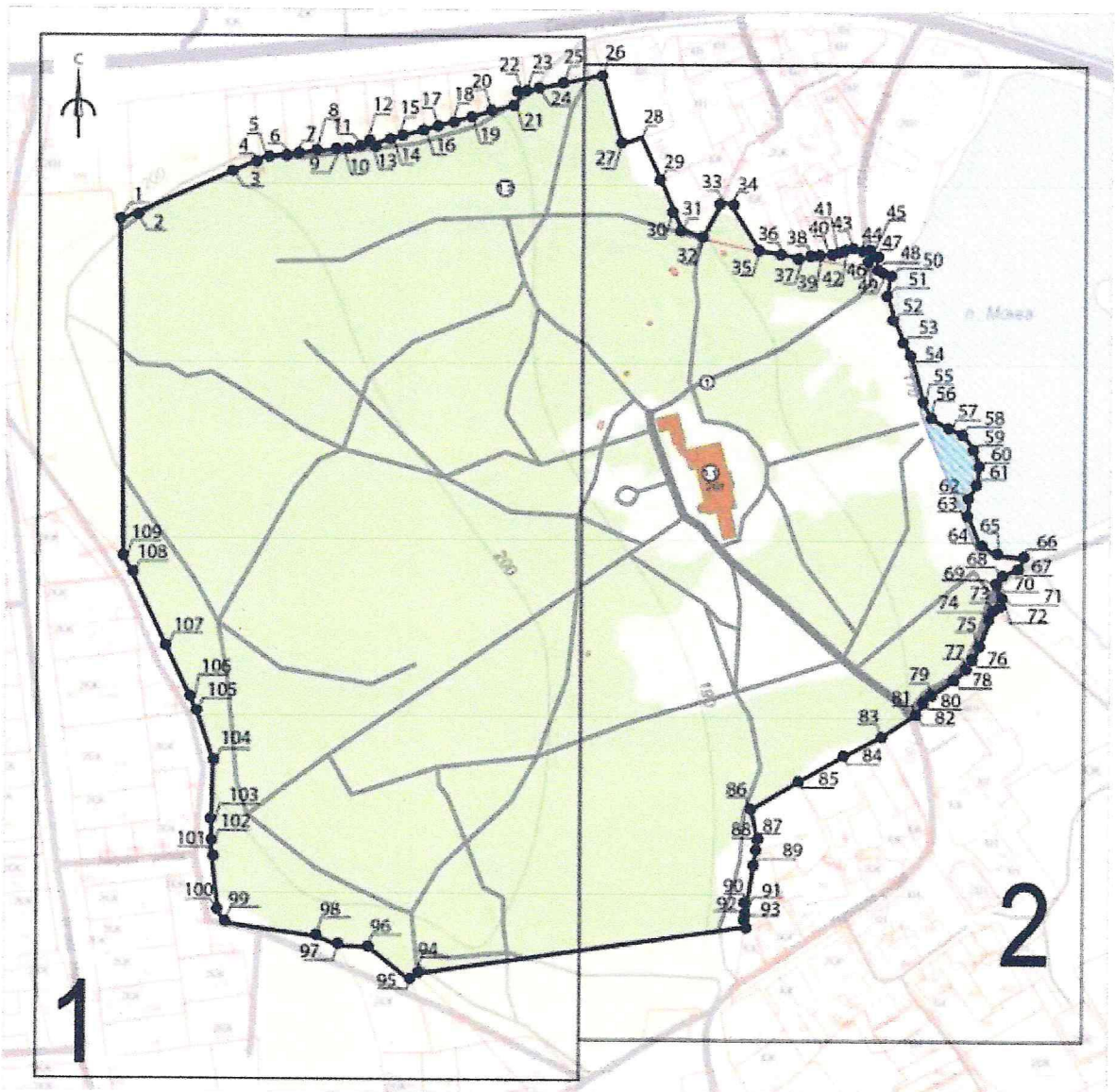
1	2	3
39	40	На северо-восток – 6,13 м;
40	41	На северо-восток – 6,33 м;
41	42	На северо-восток – 6,68 м;
42	43	На северо-восток – 5,07 м;
43	44	На юго-восток – 6,55 м;
44	45	На юго-восток – 6,91 м;
45	46	На юго-запад – 4,99 м;
46	47	На северо-восток – 4,25 м;
47	48	На юго-восток – 6,4 м;
48	49	На юго-восток – 8,51 м;
49	50	На юго-восток – 1,99 м;
50	51	На юго-запад – 15,66 м;
51	52	На юго-восток – 19,65 м;
52	53	На юго-восток – 17,59 м;
53	54	На юго-восток – 9,15 м;
54	55	На юго-восток – 38,19 м;
55	56	На юго-восток – 11,73 м;
56	57	На юго-восток – 17,11 м;
57	58	На юго-восток – 8,27 м;
58	59	На юго-восток – 13,23 м;
59	60	На юго-восток – 13,53 м;
60	61	На юго-запад – 12,07 м;
61	62	На юго-запад – 12,73 м;

1	2	3
62	63	На юго-запад – 13,68 м;
63	64	На юго-восток – 24,04 м;
64	65	На юго-восток – 14,85 м;
65	66	На юго-восток – 16,71 м;
66	67	На юго-запад – 7,97 м;
67	68	На юго-запад – 13,57 м;
68	69	На юго-запад – 7,48 м;
69	70	На юго-восток – 2,19 м;
70	71	На юго-восток – 8,62 м;
71	72	На юго-восток – 3,54 м;
72	73	На юго-запад – 12,97 м;
73	74	На юго-запад – 2,3 м;
74	75	На юго-запад – 23,44 м;
75	76	На юго-запад – 9,52 м;
76	77	На юго-запад – 8,02 м;
77	78	На юго-запад – 11,48 м;
78	79	На юго-запад – 22,16 м;
79	80	На юго-запад – 5,83 м;
80	81	На юго-запад – 6,2 м;
81	82	На юго-запад – 5,88 м;
82	83	На юго-запад – 28,91 м;
83	84	На юго-запад – 32,09 м;
84	85	На юго-запад – 37,02 м;

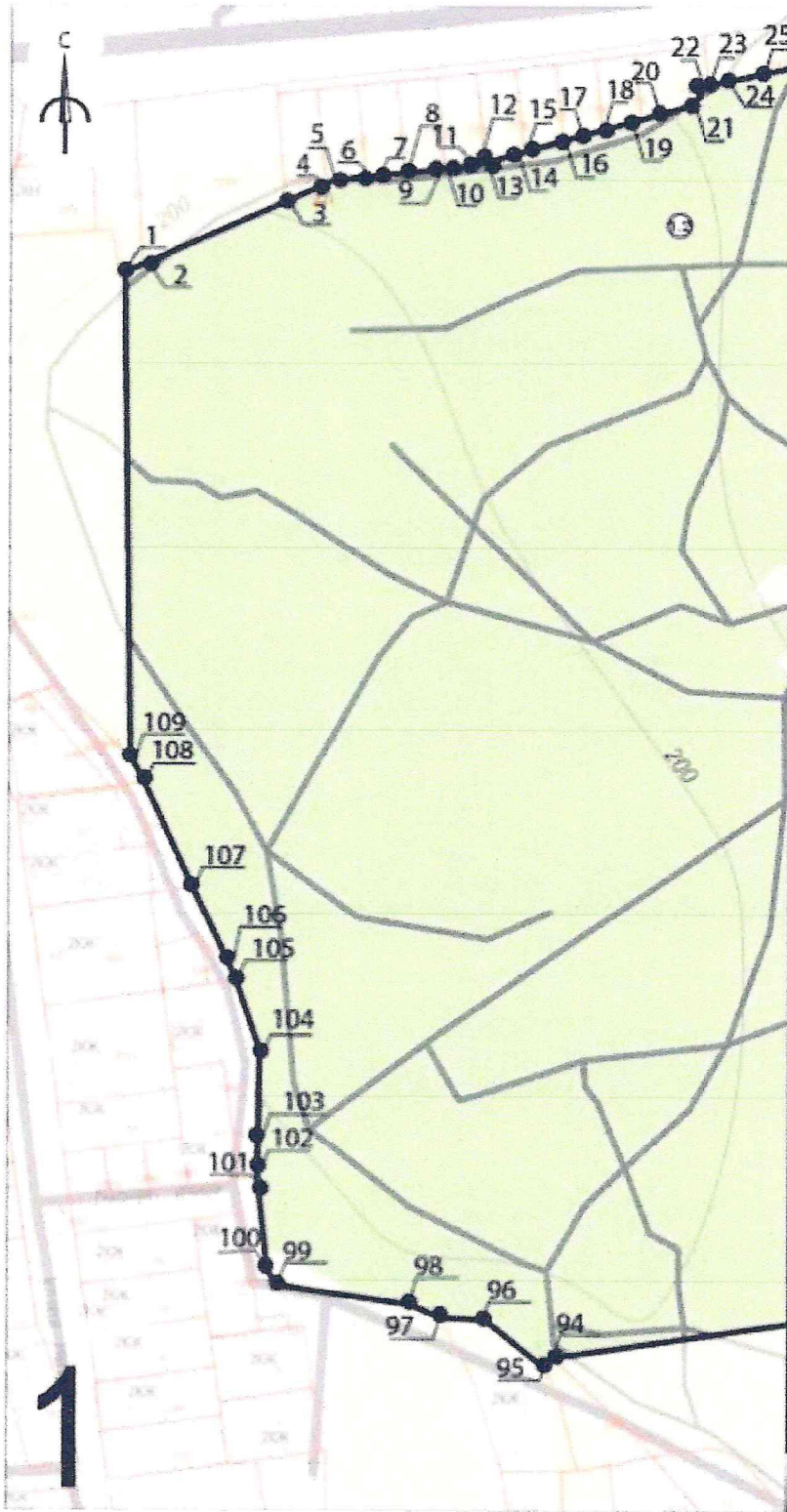
1	2	3
85	86	На юго-запад – 40,17 м;
86	87	На юго-восток – 27,12 м;
87	88	На юго-запад – 3,29 м;
88	89	На юго-запад – 3,37 м;
89	90	На юго-запад – 45,65 м;
90	91	На северо-восток – 0,33 м;
91	92	На юго-запад – 8,83 м;
92	93	На юго-запад – 3,25 м;
93	94	На юго-запад – 237,9 м;
94	95	На юго-запад – 6,21 м;
95	96	На северо-запад – 39,33 м;
96	97	На северо-запад – 21,11 м;
97	98	На северо-запад – 16,93 м;
98	99	На северо-запад – 67,76 м;
99	100	На северо-запад – 7,76 м;
100	101	На северо-запад – 47,93 м;
101	102	На северо-запад – 1,72 м;
102	103	На северо-запад – 12,02 м;
103	104	На северо-восток – 47,87 м;
104	105	На северо-запад – 39,9 м;
105	106	На северо-запад – 7,8 м;
106	107	На северо-запад – 44,05 м;
107	108	На северо-запад – 58,04 м;

1	2	3
108	109	На северо-запад – 13,4 м;
109	1	На северо-запад в исходную точку – 244,82 м.

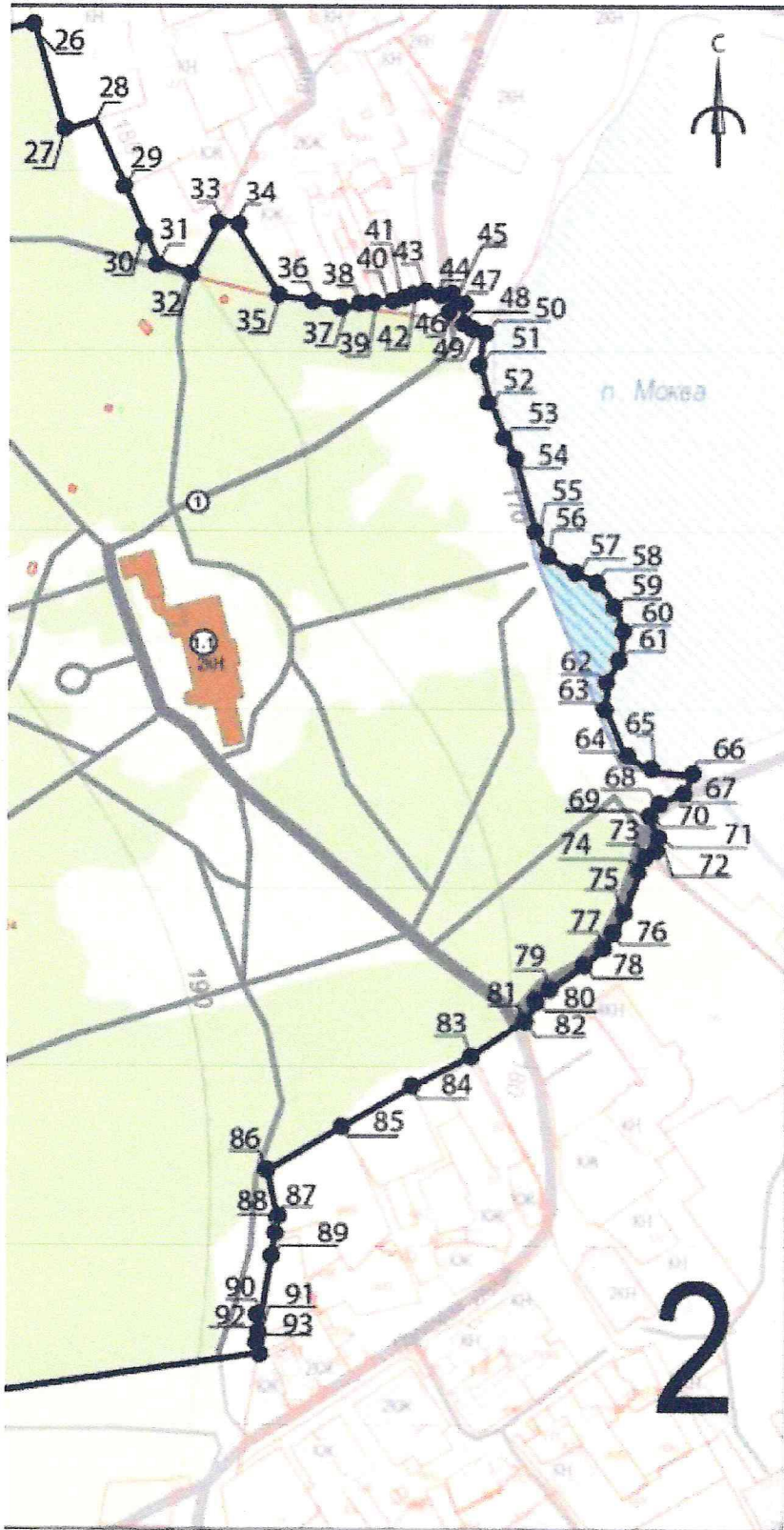
**Карта (схема) границ территории объекта культурного наследия
федерального значения «Усадьба Нелидовых», XIX в., расположенного
по адресу: Курская область, Курский район, Моковский сельсовет,
деревня 1-я Моква, ул. Парковая, 6**



Масштаб 1:5000












M 1:5000








M 1:5000

Используемые условные знаки и обозначения:

-  - объекты культурного наследия федерального значения
-  - номер объекта культурного наследия согласно экспликации
-  - нейтральная застройка
-  - предлагаемые границы территории объекта культурного наследия
-  - обозначение характерной поворотной точки
-  - современная дорожно-тропиночная сеть
-  - естественный древесный массив с участками старовозрастных деревьев
-  - границы земельных участков
-  - кадастровый номер земельного участка

Общая характеристика застройки:

-  - каменное
-  - деревянное
-  - жилое
-  - нежилое
-  - этажность

Экспликация объектов культурного наследия:

1. Объект культурного наследия федерального значения «Усадьба Нелидовых», XIX в., расположенный по адресу: Курская область, Курский район, Моковский сельсовет, деревня 1-я Моква, ул. Парковая, 6 (ансамбль):

1.1. Объект культурного наследия федерального значения «Главный дом», 1798–1818 гг., расположенный по адресу: Курская область, Курский район, Моковский сельсовет, деревня 1-я Моква, ул. Парковая, 6 (памятник).

1.2. Объект культурного наследия федерального значения «Парк», XIX в., расположенный по адресу: Курская область, Курский район, Моковский сельсовет, деревня 1-я Моква, ул. Парковая, 6 (памятник).

Приложение к границам территории объекта культурного наследия федерального значения «Усадьба Нелидовых», XIX в., расположенного по адресу: Курская область, Курский район, Моковский сельсовет, деревня 1-я Моква, ул. Парковая, 6

Координаты характерных (поворотных) точек к карте (схеме) границ территории объекта культурного наследия федерального значения «Усадьба Нелидовых», XIX в., расположенного по адресу: Курская область, Курский район, Моковский сельсовет, деревня 1-я Моква, ул. Парковая, 6

Сведения о местоположении границ объекта			
Координаты характерных (поворотных) точек в системе координат МСК-46			
Метод определения координат – метод спутниковых геодезических измерений (определений)			
Средняя квадратическая погрешность положения характерной точки (M _t), м = 0,10			
Сведения о характерных точках границ объекта			
Обозначение характерных точек границ	Координаты, м		Описание обозначения точки на местности (при наличии)
	X	Y	
1	2	3	4
1	418944,67	1292023,77	—
2	418949,67	1292035,13	—
3	418981,22	1292106,20	—
4	418989,10	1292123,97	—
5	418991,53	1292129,46	—
6	418993,29	1292146,72	—
7	418994,01	1292153,79	—
8	418995,32	1292166,63	—
9	418997,01	1292183,23	—
10	418997,34	1292186,52	—
11	418998,59	1292198,78	—
12	418999,71	1292202,80	—
13	419000,69	1292206,31	—
14	419005,14	1292222,27	—
15	419005,35	1292223,02	—
16	419006,14	1292225,88	—
17	419011,59	1292245,43	—

1	2	3	4
18	419014,00	1292254,06	—
19	419017,05	1292265,02	—
20	419022,49	1292284,54	—
21	419029,65	1292310,22	—
22	419038,89	1292314,97	—
23	419039,58	1292318,19	—
24	419040,50	1292322,46	—
25	419045,67	1292346,56	—
26	419051,52	1292373,47	—
27	419001,57	1292388,06	—
28	419006,34	1292401,99	—
29	418975,58	1292416,38	—
30	418941,41	1292430,85	—
31	418939,89	1292431,55	—
32	418934,51	1292446,98	—
33	418959,56	1292461,05	—
34	418958,35	1292466,77	—
35	418924,48	1292488,38	—
36	418922,25	1292504,99	—
37	418919,23	1292519,87	—
38	418921,13	1292526,11	—
39	418921,65	1292532,50	—
40	418922,16	1292538,61	—
41	418924,14	1292544,62	—
42	418924,92	1292551,25	—
43	418926,29	1292556,13	—
44	418925,25	1292562,60	—
45	418924,28	1292569,44	—
46	418919,29	1292569,26	—
47	418919,54	1292573,50	—
48	418913,15	1292573,87	—
49	418908,93	1292581,26	—
50	418908,42	1292583,18	—
51	418892,85	1292581,52	—
52	418873,93	1292586,83	—
53	418857,74	1292593,71	—
54	418849,74	1292598,16	—
55	418812,94	1292608,36	—
56	418802,54	1292613,78	—
57	418794,24	1292628,74	—
58	418791,44	1292636,52	—
59	418780,85	1292644,45	—
60	418767,97	1292648,59	—
61	418756,06	1292646,65	—
62	418745,12	1292640,14	—
63	418731,45	1292639,73	—
64	418709,49	1292649,51	—
65	418703,24	1292662,98	—
66	418701,19	1292679,56	—

1	2	3	4
67	418693,83	1292676,49	—
68	418688,78	1292663,90	—
69	418682,26	1292660,23	—
70	418680,29	1292661,18	—
71	418672,52	1292664,91	—
72	418669,33	1292666,45	—
73	418659,80	1292657,65	—
74	418658,07	1292656,14	—
75	418636,23	1292647,64	—
76	418627,69	1292643,44	—
77	418621,19	1292638,74	—
78	418613,87	1292629,90	—
79	418600,81	1292612,00	—
80	418596,45	1292608,13	—
81	418591,04	1292605,10	—
82	418585,29	1292603,86	—
83	418572,25	1292578,06	—
84	418556,11	1292550,32	—
85	418538,01	1292518,03	—
86	418518,54	1292482,89	—
87	418492,12	1292488,99	—
88	418488,87	1292488,46	—
89	418485,54	1292487,92	—
90	418440,49	1292480,57	—
91	418440,65	1292480,86	—
92	418431,98	1292479,18	—
93	418428,74	1292478,89	—
94	418398,28	1292242,95	—
95	418393,82	1292238,63	—
96	418417,54	1292207,26	—
97	418419,12	1292186,21	—
98	418424,41	1292170,13	—
99	418434,64	1292103,15	—
100	418441,27	1292099,12	—
101	418488,90	1292093,76	—
102	418490,61	1292093,57	—
103	418502,63	1292093,32	—
104	418550,46	1292095,17	—
105	418588,28	1292082,47	—
106	418595,50	1292079,52	—
107	418635,33	1292060,71	—
108	418687,81	1292035,93	—
109	418699,93	1292030,22	—
1	418944,67	1292023,77	—

Приложение № 2
к приказу комитета по охране
объектов культурного наследия
Курской области
от 11.07.2023 № 05.3-08/524

Режим
использования территории объекта культурного наследия
федерального значения «Усадьба Нелидовых», XIX в.,
расположенного по адресу: Курская область, Курский район,
Моковский сельсовет, деревня 1-я Моква, ул. Парковая, 6

На территории объекта культурного наследия федерального значения «Усадьба Нелидовых», XIX в., расположенного по адресу: Курская область, Курский район, Моковский сельсовет, деревня 1-я Моква, ул. Парковая, 6

разрешается:

проведение работ по сохранению объекта культурного наследия или его отдельных элементов;

ведение хозяйственной деятельности, не противоречащей требованиям обеспечения сохранности объекта культурного наследия и позволяющей обеспечить функционирование объекта культурного наследия в современных условиях;

проведение работ по озеленению и благоустройству территории, направленных на формирование наиболее близкого к историческому восприятию объекта культурного наследия;

прокладка, реконструкция, ремонт подземных инженерных коммуникаций и сооружений, не нарушающих целостность объекта культурного наследия и не создающих угрозы его повреждения, разрушения или уничтожения;

доступность объекта культурного наследия в целях его экспонирования;

реализация мер пожарной и экологической безопасности;

запрещается:

строительство объектов капитального строительства и увеличение объемно-пространственных характеристик существующих объектов капитального строительства;

проведение земляных, строительных, мелиоративных и иных работ, за исключением работ по сохранению объекта культурного наследия или его отдельных элементов, сохранению историко-градостроительной или природной среды объекта культурного наследия;

хозяйственная деятельность, ведущая к повреждению, разрушению, уничтожению объекта культурного наследия, искажению его внешнего облика;

размещение объектов некапитального строительства, за исключением временных, связанных с проведением работ по сохранению объекта культурного наследия;

установка на фасадах, крыше объекта культурного наследия кондиционеров, телеантенн, тарелок спутниковой связи, а также других средств технического обеспечения;

прокладка наземных и надземных инженерных коммуникаций, кроме временных, необходимых для проведения работ по сохранению объекта культурного наследия; размещение инженерных коммуникаций на фасадах объекта культурного наследия;

размещение рекламных конструкций на объекте культурного наследия и его территории;

создание разрушающих вибрационных нагрузок динамическим воздействием на грунты в зоне их взаимодействия с объектом культурного наследия;

искажение характеристик историко-культурного ландшафта, композиционно связанного с объектом культурного наследия;

вырубка деревьев, за исключением санитарных рубок; уничтожение травяного покрова.