



**КОМИТЕТ ПО ОХРАНЕ ОБЪЕКТОВ КУЛЬТУРНОГО НАСЛЕДИЯ
КУРСКОЙ ОБЛАСТИ**

П Р И К А З

от 15.05.2023

№ 05.3-08/396

г. Курск

**Об утверждении предмета охраны объекта культурного наследия
регионального значения «Братская могила мирных жителей,
казненных оккупантами», 1943 г., расположенного по адресу:
Курская область, Суджанский район, с. Ивница**

В соответствии с Федеральным законом от 25 июня 2002 года № 73-ФЗ «Об объектах культурного наследия (памятниках истории и культуры) народов Российской Федерации», Положением о комитете по охране объектов культурного наследия Курской области, утвержденным постановлением Губернатора Курской области от 15.09.2020 № 274-пг, ПРИКАЗЫВАЮ:

1. Утвердить прилагаемый предмет охраны объекта культурного наследия регионального значения «Братская могила мирных жителей, казненных оккупантами», 1943 г., расположенного по адресу: Курская область, Суджанский район, с. Ивница.

2. Контроль за исполнением настоящего приказа возложить на начальника управления разрешительной документации и учета объектов культурного наследия комитета по охране объектов культурного наследия Курской области А.И. Куткову.

3. Приказ вступает в силу со дня его подписания.

Председатель комитета

И.А. Мусьял

УТВЕРЖДЕН
приказом комитета по охране
объектов культурного наследия
Курской области
от 15.05.2023 № 05.3-08/396

ПРЕДМЕТ ОХРАНЫ
объекта культурного наследия регионального значения
«Братская могила мирных жителей, казненных оккупантами»,
1943 г., расположенного по адресу: Курская область,
Суджанский район, с. Ивница

Градостроительные характеристики объекта:

местоположение в структуре Суджанского района Курской области, на окраине Ивницы, по правой стороне на возвышенности, при въезде в село, на перекрестке а/д Льгов-Суджа-Ивница и проселочной дороги в сторону х. Красный Поселок.

Мемориальное значение объекта:

причастность к событиям Великой Отечественной войны 1941-1945 гг.

Объемно-пространственные характеристики объекта:

искусственная насыпь в виде надгробного холма с площадкой 13 x 9,6 м со скульптурой женщины – скорбящей матери – со сложенными перед собой руками с цветами, на высоком двухступенчатом постаменте с памятной доской;

памятная доска с надписью: «В конце февраля 1943 года немецко-фашистскими захватчиками в селе Ивница были заживо сожжены, расстреляны и зверски замучены 201 человек, 37 из них – дети»; территория братской могилы в границах площадки.

Конструктивные характеристики объекта:

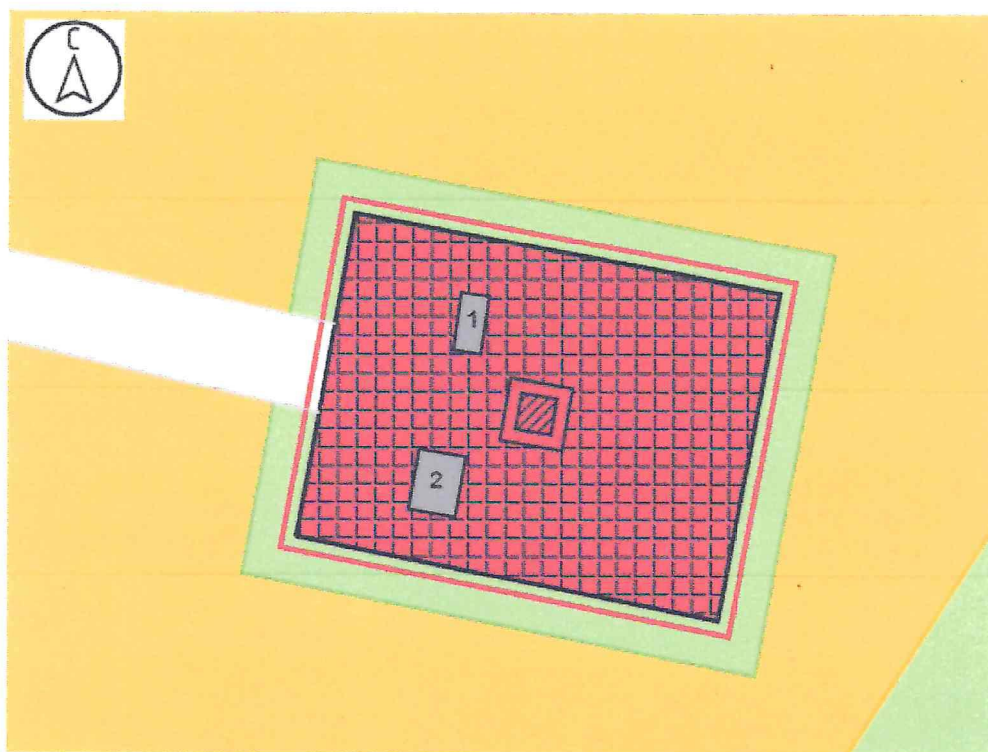
материал: металл, бетон, кирпич, мрамор (уточняется по результатам реставрационных и лабораторных исследований);

габариты, конфигурация, материал, оформление памятника, включая могилу.

Пространственно-планировочные характеристики объекта:










расположение объекта на территории открытой прямоугольной площадки, на возвышенности, к которой ведет дорожка от автомобильной дороги в сторону х. Красный Поселок, со скульптурой женщины на постаменте по центру, памятными досками по правую руку, одноглавой часовней по левую руку.




**Схема предмета охраны объекта культурного наследия
регионального значения «Братская могила мирных жителей,
казненных оккупантами», 1943 г., расположенного по адресу:
Курская область, Суджанский район, с. Ивница**





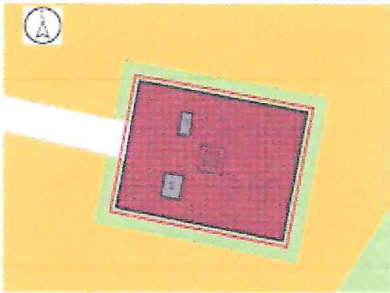
М 1:100

Используемые условные знаки и обозначения:

-  - объект культурного наследия регионального значения:
«Братская могила мирных жителей, казненных оккупантами», 1943 г. (Курская область, Суджанский район, с. Ивница)
-  - скульптура скорбящей женщины на постаменте
-  - постамент
-  - братская могила в виде надгробного холма с площадкой
-  - границы территории Объекта по периметру площадки
-  - объекты мемориального значения: 1. Памятные доски с именами погибших; 2. Одноглавая часовня
-  - возвышенность
-  - зеленые насаждения (древесно-кустарниковая и луговая растительность)
-  - улично-дорожная сеть

№ п/п	Наименование предмета охраны	Описание предмета охраны	Графическое изображение
1.	<i>Градостроительные характеристики Объекта</i>	- местоположение в структуре Курской области, Суджанский район, на окраине Ивницы, по правой стороне при въезде в село, на перекрестке а/д Льгов-Суджа-Ивница и проселочной дороги в сторону х. Красный Поселок.	 <p data-bbox="948 734 1417 792"><i>Местоположение Объекта в структуре с. Ивница</i></p>  <p data-bbox="948 1151 1417 1209"><i>Местоположение Объекта относительно а/д Льгов-Суджа-Ивница</i></p>
2.	<i>Мемориальное значение Объекта</i>	- причастность к событиям Великой Отечественной войны 1941-1945 гг.	 <p data-bbox="970 1632 1388 1691"><i>Схема положения советских войск в районе с. Ивница 12.07. – 23.08.1943</i></p>

<p>3.</p>	<p><i>Объемно-пространственные характеристики Объекта</i></p>	<p>- искусственная насыпь в виде надгробного холма с площадкой 13х9,6 м со скульптурой женщины – скорбящей матери – со сложенными перед собой руками с цветами, на высоком двухступенчатом постаменте с памятной доской;</p> <p>- памятная доска с надписью: «В конце февраля 1943 года немецко-фашистскими захватчиками в себе Ивница были заживо сожжены, расстреляны и зверски замучены 201 человек, 37 из них – дети»;</p> <p>- территория братской могилы в границах площадки.</p>	 <p><i>Вид на Братскую могилу мирных жителей, казненных оккупантами</i></p>  <p><i>Вид на скульптуру женщины – скорбящей матери – со сложенными перед собой руками с цветами</i></p>  <p><i>Вид на постамент с памятной доской</i></p>  <p><i>Вид на Братскую могилу мирных жителей, казненных оккупантами, с тыльной стороны</i></p>
-----------	---	---	---

			 <p>территория братской могилы в границах площадки</p>
4.	<p><i>Конструктивные характеристики Объекта</i></p>	<p>- материал: металл, бетон, кирпич, мрамор (уточняется по результатам реставрационных и лабораторных исследований);</p> <p>- габариты, конфигурация, материал, оформление памятника, включая могилу.</p>	 <p>габариты, конфигурация, материал, оформление памятника</p>
5.	<p><i>Пространственно-планировочные характеристики Объекта</i></p>	<p>- расположение объекта на территории открытой прямоугольной площадки, на возвышенности, к которой ведет дорожка от автомобильной дороги в сторону х. Красный Поселок, со скульптурой женщины на постаменте по центру, памятными досками по правую руку, одноглавой часовней по левую руку.</p>	 <p>М 1:100</p> <p>Историческое изображение здания и обозначений</p> <ul style="list-style-type: none"> - объект скульптурной композиции «Женщина» (1947 г. Иркутская область, СЗ районный район 2. Шадринск) - скульптура «Скульптурная композиция «Женщина» - часовня - фрагмент здания и видеосъемки (с. Шадринск) - граница территории Объекта по планировке территории - объекты мемориального комплекса 1. Памятник «Женщина» (1947 г. Иркутская область, СЗ районный район 2. Шадринск) - кладбищенская территория - объекты мемориального комплекса (фрагмент часовни и скульптурная композиция) - линия планировочной сети