



АДМИНИСТРАЦИЯ КУРСКОЙ ОБЛАСТИ

КОМИТЕТ ПО ОХРАНЕ ОБЪЕКТОВ КУЛЬТУРНОГО НАСЛЕДИЯ КУРСКОЙ ОБЛАСТИ

П Р И К А З

от 14.03.2022

№ 05.4-08/183

г. Курск

Об утверждении границ и режима использования территории объекта культурного наследия регионального значения «Братская могила воинов Советской Армии, погибших в период Великой Отечественной войны. Захоронено и установлено фамилий на 132 человека. Скульптура установлена в 1961 году», 1941–1945 гг., 1961 г., расположенного по адресу: Курская область, Рыльский район, п. им. Куйбышева (в центре поселка)

В соответствии с Федеральным законом от 25 июня 2002 г. № 73-ФЗ «Об объектах культурного наследия (памятниках истории и культуры) народов Российской Федерации», Законом Курской области от 29 декабря 2005 г. № 120-ЗКО «Об объектах культурного наследия Курской области», пунктом 3.10 Положения о комитете по охране объектов культурного наследия Курской области, утвержденного постановлением Губернатора Курской области от 15.09.2020 № 274-пг, ПРИКАЗЫВАЮ:

1. Утвердить:

границы территории объекта культурного наследия регионального значения «Братская могила воинов Советской Армии, погибших в период Великой Отечественной войны. Захоронено и установлено фамилий на 132 человека. Скульптура установлена в 1961 году», 1941–1945 гг., 1961 г., расположенного по адресу: Курская область, Рыльский район, п. им. Куйбышева (в центре поселка), согласно приложению № 1 к настоящему приказу;

режим использования территории объекта культурного наследия регионального значения «Братская могила воинов Советской Армии, погибших в период Великой Отечественной войны. Захоронено и установлено фамилий на 132 человека. Скульптура установлена

в 1961 году», 1941–1945 гг., 1961 г., расположенного по адресу: Курская область, Рыльский район, п. им. Куйбышева (в центре поселка), согласно приложению № 2 к настоящему приказу.

2. Контроль за исполнением настоящего приказа возложить на начальника отдела разрешительной документации и учета объектов культурного наследия комитета по охране объектов культурного наследия Курской области А.И. Куткову.

Председатель комитета



И.А. Мусьял

Приложение № 1
к приказу комитета по охране
объектов культурного наследия
Курской области
от 14.03.2022 № 05.4-08/183

**Границы территории объекта культурного наследия
регионального значения «Братская могила воинов Советской Армии,
погибших в период Великой Отечественной войны. Захоронено и
установлено фамилий на 132 человека. Скульптура установлена
в 1961 году», 1941–1945 гг., 1961 г., расположенного по адресу:
Курская область, Рыльский район, п. им. Куйбышева
(в центре поселка)**

Границы территории объекта культурного наследия представляют собой замкнутый контур и проходят по часовой стрелке следующим образом:

От точки 1 по внешней границе ограждения в юго-восточном направлении до точки 2;

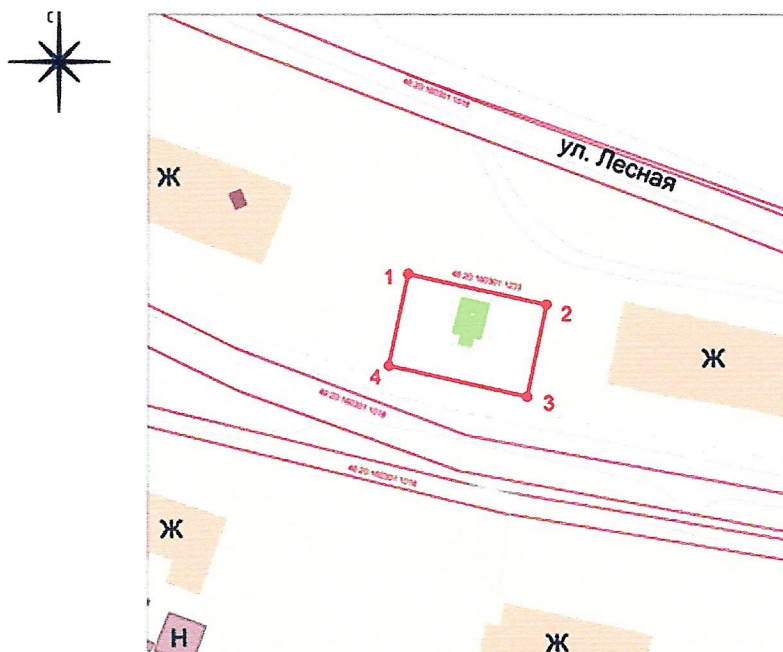
От точки 2 в юго-западном направлении до точки 3;

От точки 3 в северо-западном направлении до точки 4;





От точки 4 в северо-восточном направлении до исходной точки 1.

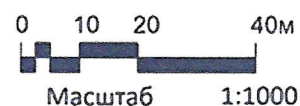
Карта (схема) границ территории объекта культурного наследия регионального значения «Братская могила воинов Советской Армии, погибших в период Великой Отечественной войны. Захоронено и установлено фамилий на 132 человека. Скульптура установлена в 1961 году», 1941–1945 гг., 1961 г., расположенного по адресу: Курская область, Рыльский район, п. им. Куйбышева (в центре поселка)

Границы территории объекта культурного наследия



Условные обозначения

-  Рассматриваемый объект культурного наследия регионального значения, находящийся на государственной охране: «Братская могила воинов Советской Армии, погибших в период Великой Отечественной войны. Захоронено и установлено фамилий на 132 человека. Скульптура установлена в 1961 году», 1941–1945 гг., 1961 г., по адресу: Курская область, Рыльский район, п. им. Куйбышева (в центре поселка)
-  Границы кадастровых участков
-  Границы территории рассматриваемого объекта культурного наследия
-  Характерные точки границ территории рассматриваемого объекта культурного наследия



Приложение к границам территории объекта культурного наследия регионального значения «Братская могила воинов Советской Армии, погибших в период Великой Отечественной войны. Захоронено и установлено фамилий на 132 человека. Скульптура установлена в 1961 году», 1941–1945 гг., 1961 г., расположенного по адресу: Курская область, Рыльский район, п. им. Куйбышева (в центре поселка)

Координаты характерных (поворотных) точек границ территории объекта культурного наследия регионального значения «Братская могила воинов Советской Армии, погибших в период Великой Отечественной войны. Захоронено и установлено фамилий на 132 человека. Скульптура установлена в 1961 году», 1941–1945 гг., 1961 г., расположенного по адресу: Курская область, Рыльский район, п. им. Куйбышева (в центре поселка)

| Сведения о местоположении границ объекта | | |
|--|---------------|------------|
| Координаты характерных (поворотных) точек в системе координат МСК-46 | | |
| Среднее квадратическое отклонение положения характерной точки, м = 0,1 | | |
| Сведения о характерных точках границ объекта | | |
| Обозначение характерных точек границ | Координаты, м | |
| | X | Y |
| 1 | 395466.83 | 1197261.8 |
| 2 | 395460.7 | 1197289.96 |
| 3 | 395443.74 | 1197286.27 |
| 4 | 395449.88 | 1197258.1 |
| 1 | 395466.83 | 1197261.8 |

Приложение № 2
к приказу комитета по охране
объектов культурного наследия
Курской области
от 14.03.2022 № 05.4-08/483

Режим
использования территории объекта культурного наследия
регионального значения «Братская могила воинов Советской Армии,
погибших в период Великой Отечественной войны. Захоронено и
установлено фамилий на 132 человека. Скульптура установлена
в 1961 году», 1941–1945 гг., 1961 г., расположенного по адресу:
Курская область, Рыльский район, п. им. Куйбышева
(в центре поселка)

На территории объекта культурного наследия

разрешается:

проведение работ по реставрации, консервации, ремонту и приспособлению объекта культурного наследия для современного использования;

обеспечение визуального восприятия объекта культурного наследия в его историко-градостроительной и природной среде;

прокладка, ремонт, реконструкция подземных инженерных коммуникаций для обеспечения функционирования объекта культурного наследия с последующим восстановлением нарушенных участков поверхности земли;

проведение работ по благоустройству территории, направленных на формирование близкого к историческому контексту восприятия объекта культурного наследия;

проведение мероприятий по обеспечению пожарной и экологической безопасности объекта культурного наследия;

размещение на территории объекта культурного наследия информационных стендов, памятных знаков;

устройство архитектурной подсветки объекта культурного наследия и его территории;

создание и установка новых архитектурно-скульптурных композиций, связанных с данным историческим событием при согласовании с органом охраны объектов культурного наследия;

запрещается:

строительство объектов капитального строительства;

проведение земляных, строительных, мелиоративных и иных работ, за исключением работ по сохранению объекта культурного наследия или

его отдельных элементов, сохранению историко-градостроительной или природной среды объекта культурного наследия;

проведение любых земляных работ без предварительного археологического обследования территории в соответствии с действующим законодательством;

размещение некапитальных зданий, сооружений и нестационарных объектов, кроме временных, необходимых для проведения работ по сохранению объекта культурного наследия;

хозяйственная деятельность, ведущая к разрушению, искажению внешнего облика объекта культурного наследия, нарушающая целостность объекта культурного наследия и создающая угрозу его повреждения, разрушения или уничтожения;

прокладка наземных и воздушных инженерных коммуникаций, кроме временных, необходимых для проведения работ по сохранению объекта культурного наследия;

установка рекламных конструкций за исключением рекламных конструкций, разрешенных в соответствии с пунктом 3 статьи 35.1 Федерального закона от 25.06.2002 № 73-ФЗ «Об объектах культурного наследия (памятниках истории и культуры) народов Российской Федерации»;

создание разрушающих вибрационных нагрузок динамическим воздействием на грунты в зоне их взаимодействия с объектом культурного наследия.