

## АДМИНИСТРАЦИЯ КУРСКОЙ ОБЛАСТИ

### КОМИТЕТ ПО ОХРАНЕ ОБЪЕКТОВ КУЛЬТУРНОГО НАСЛЕДИЯ КУРСКОЙ ОБЛАСТИ

#### П Р И К А З

от 25.08.2022

№ 05.4-08/982

г. Курск

**Об утверждении границ и режима использования территории объекта культурного наследия регионального значения «Братская могила воинов Советской Армии, погибших в марте 1943 года. Захоронено 200 человек, установлено фамилий на 31 человека. Скульптура установлена в 1968 году», 1943 г.; 1968 г., расположенного по адресу: Курская область, Льговский район, дер. Горностаевка**

В соответствии с Федеральным законом от 25 июня 2002 г. № 73-ФЗ «Об объектах культурного наследия (памятниках истории и культуры) народов Российской Федерации», Законом Курской области от 29 декабря 2005 г. № 120-ЗКО «Об объектах культурного наследия Курской области», пунктом 3.10 Положения о комитете по охране объектов культурного наследия Курской области, утвержденного постановлением Губернатора Курской области от 15.09.2020 № 274-пг, ПРИКАЗЫВАЮ:

1. Утвердить:

границы территории объекта культурного наследия регионального значения «Братская могила воинов Советской Армии, погибших в марте 1943 года. Захоронено 200 человек, установлено фамилий на 31 человека. Скульптура установлена в 1968 году», 1943 г.; 1968 г., расположенного по адресу: Курская область, Льговский район, дер. Горностаевка, согласно приложению № 1 к настоящему приказу;

режим использования территории объекта культурного наследия регионального значения «Братская могила воинов Советской Армии, погибших в марте 1943 года. Захоронено 200 человек, установлено фамилий на 31 человека. Скульптура установлена в 1968 году», 1943 г.; 1968 г., расположенного по адресу: Курская область, Льговский район, дер. Горностаевка, согласно приложению № 2 к настоящему приказу.

2. Контроль за исполнением настоящего приказа возложить на начальника отдела разрешительной документации и учета объектов культурного наследия комитета по охране объектов культурного наследия Курской области А.И. Куткову.

Председатель комитета

A handwritten signature in black ink, appearing to read 'И.А. Мусьял', written in a cursive style.

И.А. Мусьял


Приложение № 1  
к приказу комитета по охране  
объектов культурного наследия  
Курской области  
от 25.08.2022 № 05.4-08/982

**Границы территории объекта культурного наследия  
регионального значения «Братская могила воинов Советской  
Армии, погибших в марте 1943 года. Захоронено 200 человек,  
установлено фамилий на 31 человека. Скульптура установлена  
в 1968 году», 1943 г.; 1968 г., расположенного по адресу:  
Курская область, Льговский район, дер. Горностаевка**

Границы территории объекта культурного наследия представляют собой замкнутый контур и проходят по часовой стрелке следующим образом:



- от точки 1 в северо-западном направлении до точки 2;
- от точки 2 в северо-восточном направлении до точки 3;
- от точки 3 в юго-восточном направлении до точки 4;
- от точки 4 в юго-западном направлении до исходной точки 1.

**Карта (схема) границ территории объекта культурного наследия регионального значения «Братская могила воинов Советской Армии, погибших в марте 1943 года. Захоронено 200 человек, установлено фамилий на 31 человека. Скульптура установлена в 1968 году», 1943 г.; 1968 г., расположенного по адресу: Курская область, Льговский район, дер. Горностаевка**



Масштаб 1:1000

Условные обозначения:

-  - граница объекта
-  - характерная точка объекта

Приложение к границам территории объекта культурного наследия регионального значения «Братская могила воинов Советской Армии, погибших в марте 1943 года. Захоронено 200 человек, установлено фамилий на 31 человека. Скульптура установлена в 1968 году», 1943 г.; 1968 г., расположенного по адресу: Курская область, Львовский район, дер. Горностаевка

**Координаты характерных (поворотных) точек границ территории объекта культурного наследия регионального значения «Братская могила воинов Советской Армии, погибших в марте 1943 года. Захоронено 200 человек, установлено фамилий на 31 человека. Скульптура установлена в 1968 году», 1943 г.; 1968 г., расположенного по адресу: Курская область, Львовский район, дер. Горностаевка**

Сведения о местоположении границ объекта		
Координаты характерных (поворотных) точек в системе координат МСК-46		
Среднее квадратическое отклонение положения характерной точки, м = 0,10		
Метод определения координат - аналитический		
Сведения о характерных точках границ объекта		
Обозначение характерных точек границ	Координаты, м	
	X	Y
1	412062,77	1217792,51
2	412069,98	1217791,53
3	412071,18	1217800,37
4	412063,97	1217801,35
1	412062,77	1217792,51

Приложение № 2  
к приказу комитета по охране  
объектов культурного наследия  
Курской области  
от 25.08.2022 № 05.4-02/982

**Режим  
использования территории объекта культурного наследия  
регионального значения «Братская могила воинов Советской  
Армии, погибших в марте 1943 года. Захоронено 200 человек,  
установлено фамилий на 31 человека. Скульптура установлена  
в 1968 году», 1943 г.; 1968 г., расположенного по адресу:  
Курская область, Льговский район, дер. Горностаевка**

На территории объекта культурного наследия

**разрешается:**

проведение работ по сохранению объекта культурного наследия;  
проведение работ по благоустройству и озеленению территории  
объекта культурного наследия, оборудование территории элементами  
освещения, малыми архитектурными формами;

применение при благоустройстве и оборудовании территории  
отделочных материалов и дорожных покрытий нейтральной цветовой  
гаммы и фактуры;

дозахоронение останков, исторически связанных с объектом  
культурного наследия, найденных в ходе поисковых работ;

**запрещается:**

хозяйственная деятельность любого вида, ведущая к разрушению,  
искажению исторического облика объекта культурного наследия,  
изменению уровня грунтовых вод;

любое строительство, не связанное с восстановлением исторических  
утраченных элементов объекта культурного наследия;

размещение любых рекламных конструкций на территории объекта  
культурного наследия;

проведение любых земляных работ без опережающих  
археологических исследований;

любое динамическое воздействие на грунты в зоне их  
взаимодействия с объектом культурного наследия, создающее  
разрушающие вибрационные нагрузки;

самовольная посадка и вырубка насаждений, кроме санитарных  
рубок;

прокладка инженерных коммуникаций наземным и надземным  
способом, за исключением временных, необходимых для проведения  
ремонтно-реставрационных работ.