

**АКТ**  
**государственной историко-культурной экспертизы**  
**в целях обоснования целесообразности включения в Единый**  
**государственный реестр объектов культурного наследия (памятников**  
**истории и культуры) народов Российской Федерации выявленного**  
**объекта культурного наследия «Могила лейтенанта О.Н. Сторьева,**  
**погибшего в Афганистане, 1985 г.», 1985 г., расположенного по адресу:**  
**Курская область, Рыльский район, г. Рыльск, Красное кладбище**

**Дата начала проведения экспертизы:** 04 мая 2022 года.

**Дата окончания проведения экспертизы:** 02 июня 2022 года.

**Место проведения экспертизы:** Курская область, Рыльский район, г. Рыльск, г. Москва.

**Заказчик экспертизы:** Областное бюджетное учреждение культуры «Инспекция по охране и использованию объектов культурного наследия (памятников истории и культуры) Курской области», 305000, Курская область, г. Курск, Красная площадь, д. 6, ИНН: 4632043341, КПП: 463201001.

**Сведения об организации, проводившей экспертизу:** общество с ограниченной ответственностью «НАУЧНО-ИССЛЕДОВАТЕЛЬСКИЙ ИНСТИТУТ РЕСТАВРАЦИИ, ПРОЕКТИРОВАНИЯ И ИСТОРИКО-КУЛЬТУРНЫХ ЭКСПЕРТИЗ» (ООО «НИИ РПИИКЭ»), 191123, РФ, г. Санкт-Петербург, ул. Кирочная, д.19, литер А, пом.13Н, офис 6, ИНН 7841084410, КПП 784101001.

**Сведения об эксперте:**

<b>Фамилия, имя и отчество</b>	<b>Федосеева Елена Михайловна</b>
Образование	Высшее
Специальность	Инженер
Учёная степень (звание)	-
Стаж работы	12 лет
Место работы, должность	Эксперт по проведению государственной историко-культурной экспертизы
Реквизиты решения Министерства культуры Российской Федерации по аттестации эксперта на проведение экспертизы с указанием объектов экспертизы	Приказ Министерства культуры Российской Федерации от 04.02.2021 №142 Объекты экспертизы: - выявленные объекты культурного наследия в целях обоснования целесообразности включения данных объектов в реестр; - документы, обосновывающие включение объектов культурного наследия в реестр; - документы, обосновывающие исключение

*Эксперт Федосеева Елена Михайловна*

*02 июня 2022 года*

	<p>объектов культурного наследия из реестра; - проекты зон охраны объекта культурного наследия.</p>
--	---

**Информация об ответственности эксперта за достоверность сведений,  
изложенных в заключении, в соответствии с законодательством  
Российской Федерации:**

Государственный эксперт по проведению государственной историко-культурной экспертизы Федосеева Елена Михайловна несет ответственность за соблюдение принципов проведения государственной историко-культурной экспертизы, установленных статьей 29 Федерального закона от 25.06.2002 № 73-ФЗ «Об объектах культурного наследия (памятниках истории и культуры) народов Российской Федерации», Положением о государственной историко-культурной экспертизе, утвержденным постановлением Правительства Российской Федерации от 15.07.2009 № 569 с изменениями и дополнениями, и за достоверность сведений, изложенных в настоящем заключении экспертизы.

Экспертом при подписании акта государственной историко-культурной экспертизы, выполненного на электронном носителе в формате переносимого документа (PDF), обеспечена конфиденциальность ключа усиленной квалифицированной электронной подписи.

**Объект экспертизы:**

Выявленный объект культурного наследия «Могила лейтенанта О.Н. Сторьева, погибшего в Афганистане, 1985 г.», 1985 г., расположенный по адресу: Курская область, Рыльский район, г. Рыльск, Красное кладбище (далее – Объект).

Документы, обосновывающие включение Объекта в Единый государственный реестр объектов культурного наследия (памятников истории и культуры) народов Российской Федерации.

**Цель экспертизы:**

Обоснование целесообразности включения Объекта в Единый государственный реестр объектов культурного наследия (памятников истории и культуры) народов Российской Федерации (далее – Реестр), определение категории его историко-культурного значения.

**Перечень документов, представленных Заказчиком  
для проведения экспертизы:**

1. Список вновь выявленных объектов, представляющих историческую, научную, художественную или иную культурную ценность, утвержденный

Председателем Комитета по культуре и искусству администрации Курской области от 16.01.1995 г.

2. Учетная карточка воинского захоронения № 20.

3. Фотофиксация Объекта, выполненная в октябре 2021 года.

**Сведения об обстоятельствах, повлиявших на процесс проведения и результаты экспертизы:**

Обстоятельств, повлиявших на процесс проведения и результаты экспертизы, не имеется.

Эксперт не имеет родственных связей с заказчиком (его должностным лицом или работником) (дети, супруги и родители, полнородные и неполнородные братья и сестры (племянники и племянницы), двоюродные братья и сестры, полнородные и неполнородные братья и сестры родителей заказчика (его должностного лица или работника) (дяди и тети)); не состоит в трудовых отношениях с заказчиком; не имеет долговых или иных имущественных обязательств перед заказчиком (его должностным лицом или работником), а также заказчик (его должностное лицо или работник) не имеет долговых или иных имущественных обязательств перед экспертом; не владеет ценными бумагами акциями (долями участия, паями в уставных (складочных) капиталах) заказчика; не заинтересован в результатах исследований либо решении, вытекающем из настоящего заключения экспертизы, с целью получения выгоды в виде денег, ценностей, иного имущества, услуг имущественного характера или имущественных прав для себя или третьих лиц.

**Сведения о проведенных исследованиях с указанием примененных методов, объема и характера выполненных работ и их результатов:**

Настоящий Акт государственной историко-культурной экспертизы составлен в соответствии с Федеральным законом от 25.06.2002 № 73-ФЗ «Об объектах культурного наследия (памятниках истории и культуры) народов Российской Федерации, Положением о государственной историко-культурной экспертизе, утвержденным постановлением Правительства Российской Федерации от 15.07.2009 № 569.

Экспертиза проводится на основании контракта на проведение государственной историко-культурной экспертизы от 04.05.2022 № 0144200002422000081.

При проведении государственной историко-культурной экспертизы экспертом проведены:

- комплексный анализ представленных ОБУК «Инспекция по охране объектов культурного наследия Курской области» (заказчиком) документов по Объекту, подлежащему настоящей экспертизе;

- изучение нормативной базы;

- визуальное обследование с осуществлением фотофиксации Объекта в мае 2022 г., окружающей его застройки и градостроительной ситуации с целью исследования данных о его состоянии на момент проведения государственной историко-культурной экспертизы, а также визуализации планировочной структуры района и среды расположения Объекта;

- историко-архивные, библиографические исследования с целью выявления материалов, содержащих сведения по истории освоения и развития исследуемой территории расположения Объекта, истории создания Объекта;

- историко-архивные, библиографические исследования с целью выявления сведений об исторической планировочной структуре района расположения Объекта и их анализ, исследование картографических материалов с составлением исторической иконографии;

- историко-архитектурные исследования с целью изучения и анализа сведений об историческом облике Объекта, его художественной ценности;

- анализ всего комплекса данных (документов, материалов, информации) по Объекту, изучение дополнительных документов и материалов, собранных и полученных при проведении экспертизы.

Указанные историко-культурные исследования проведены в объёме, необходимом для принятия решения в рамках государственной историко-культурной экспертизы, и оформлены в виде акта государственной историко-культурной экспертизы. В процессе экспертизы выполнен анализ проектных и научно-исследовательских материалов и иных материалов, содержащих информацию об истории развития рассматриваемого объекта, ценности рассматриваемого объекта с точки зрения истории, архитектуры, градостроительства, искусства, науки и техники, эстетики, социальной культуры. Исследования проведены с применением методов натурного, историко-архивного, историко-архитектурного и историко-градостроительного анализов.

Результаты аналитических исследований материалов и документов, проведенных в соответствии с требованиями Федерального закона от 25.06.2002 № 73-ФЗ «Об объектах культурного наследия (памятниках истории и культуры) народов Российской Федерации» и постановления Правительства Российской Федерации от 15.07.2009 № 569, позволили эксперту сделать обоснованный вывод.

**Факты и сведения, выявленные и установленные в результате  
проведенных исследований:**

В процессе экспертизы проанализированы имеющиеся по Объекту документы, которыми располагает Заказчик экспертизы, изучены дополнительные документы и материалы, собранные и полученные при проведении экспертизы, в том числе из областного казенного учреждения «Государственный архив Курской области» (ОКУ «Госархив Курской области»), от Администрации города Рыльска, из фондов Рыльского краеведческого музея - филиала ОБУК «Курский областной краеведческий музей», Государственного каталога музейного фонда Российской Федерации.

***Общие сведения об Объекте. Исследование правоустанавливающих документов по Объекту.***

Могила лейтенанта О.Н. Сторьева выявлена как объект, представляющий историческую, архитектурную и культурную ценность, в 1995 г.

Объект под номером 2149 включен в Список вновь выявленных объектов, представляющих историческую, научную, художественную или иную культурную ценность, утвержденный председателем комитета по культуре и искусству администрации области П.И. Надейным 16.01.1995.

Предмет охраны, границы территории, охранное обязательство в отношении Объекта в установленном порядке не утверждены.

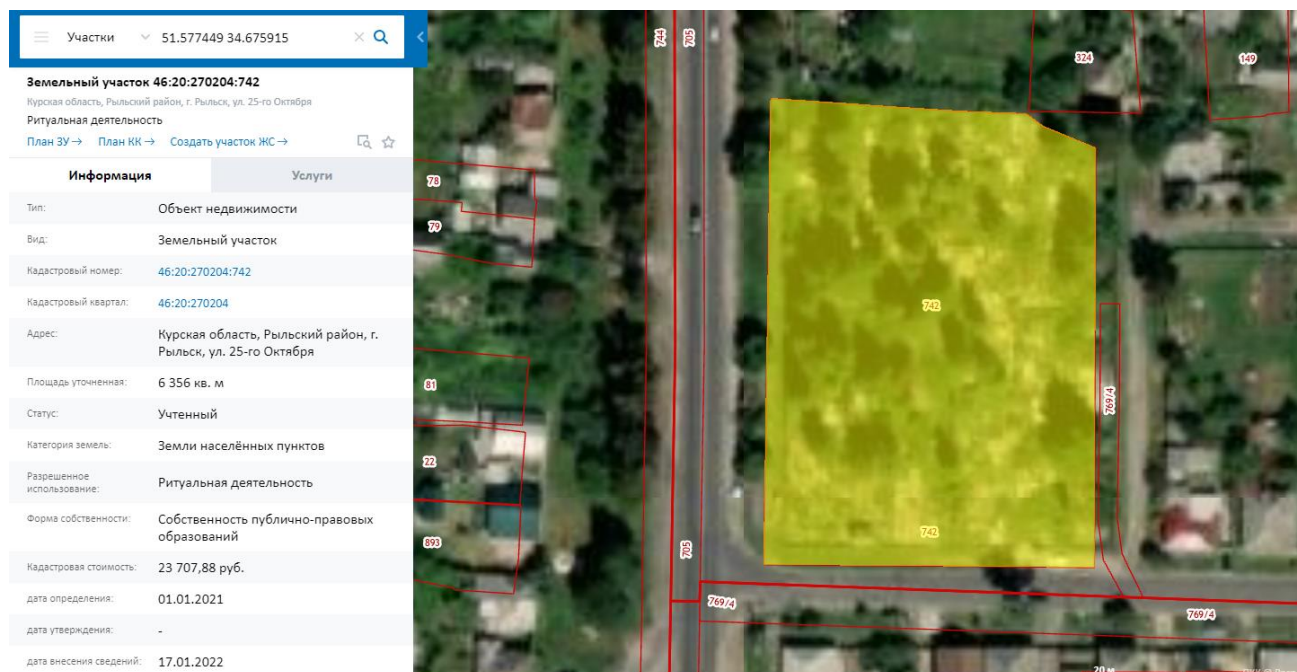
Согласно учетной карточке воинского захоронения, Объект представляет собой индивидуальную могилу с металлическим ограждением размерами 1,8 x 0,75 м. На могиле установлена стела из черного гранита высотой 0,9 м с изображением портрета погибшего и памятными надписями. Стела установлена на гранитном надгробии высотой 0,25 м, размером 1,8 x 0,75 м. Дата установки 03.11.1985 г. Количество захороненных – 1, воин-интернационалист.

Персональные сведения: Сторьев Олег Николаевич, лейтенант. Дата рождения: 21.10.1960 года. Дата гибели или смерти: 28.04.1985 г.

Место захоронения: Красное кладбище. В 5-ти метрах справа от входа на кладбище.

Над захоронением шефствует Рыльская средняя школа №4.

Согласно сведениям публичной кадастровой карты на дату проведения экспертизы, Объект располагается на земельном участке с кадастровым номером 46:20:270204:742, занятом Красным кладбищем.



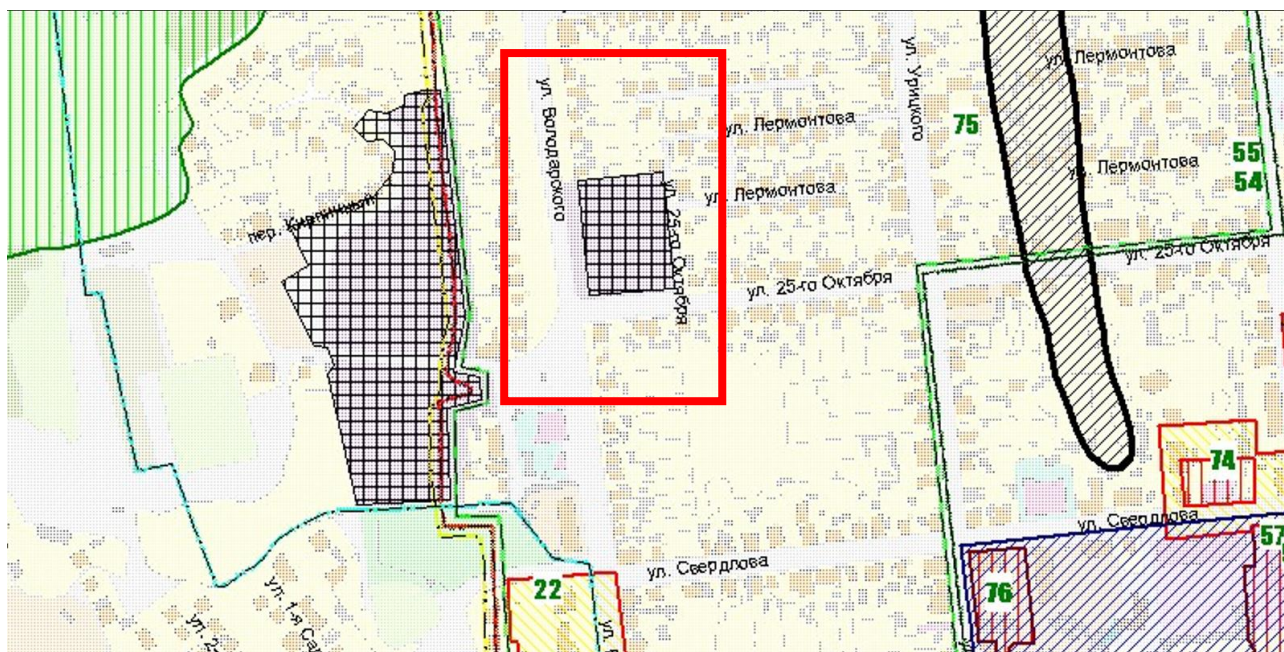
*Фрагмент публичной кадастровой карты*

Адрес: Курская область, Рыльский район, г. Рыльск, ул. 25-го Октября. Площадь уточненная: 6 356 кв. м. Статус участка: учтенный. Категория земель: земли населенных пунктов. Разрешенное использование: ритуальная деятельность. Форма собственности: собственность публично-правовых образований.

Согласно основному чертежу Проекта зон охраны (утвержден Постановлением главы Администрации Курской области от 28.04.1992 № 210 «Об утверждении зон охраны памятников истории и культуры г. Рыльска») Объект расположен в границах территории городского ландшафта 2 типа, в границах территории предполагаемых археологических находок и зоне реконструкции.




Объект находится в территориальной зоне СН (СН1) – зона специального назначения (согласно Правилам землепользования и застройки муниципального образования «Город Рыльск» Рыльского района Курской области, утвержденным решением Рыльской городской Думы от 26.12.2018 №29/1.

Кроме того, согласно схемы территорий объектов культурного наследия Генерального плана муниципального образования «Город Рыльск» Рыльского района Курской области, утвержденного решением Рыльской городской Думы от 29.06.2011 № 48/1, Объект расположен в границах территории городского ландшафта с режимом 2, в границах территории предполагаемых археологических находок и зоне реконструкции.











Фрагмент схемы территорий объектов культурного наследия Генерального плана муниципального образования «Город Рыльск» Рыльского района Курской области

#### Условные обозначения

	Зона археологических памятников
	Территория исторических некрополей
	Территория памятников истории и архитектуры

#### Границы территорий культурного наследия

	Граница городской черты (окопный город 17 в.)
	Заповедная территория (зона регенерации застройки)
	Зона реконструкции
	Территория предполагаемых археологических находок
	Зона археологического культурного слоя
	Территория городского ландшафта (режим 1)
	Территория городского ландшафта (режим 2)
	Территория историко-ландшафтной зоны (слободы)

*Архивные и библиографические исследования.  
Краткие сведения по истории Объекта*

Объект расположен в юго-восточной части Красного кладбища: ориентировочно в 5-10 метрах к востоку от юго-восточного входа на территорию и в нескольких метрах от южной ограды кладбища.

*Биография лейтенанта О.Н. Сторьева:*

Олег Николаевич Сторьев (21.10.1960-28.04.1985) – начальник службы ракетно-артиллерийского вооружения, лейтенант. Родился в городе Батайск (Ростовская область), в детские годы переехал в Рыльск, в 1977 г. окончил среднюю школу № 4 города Рыльска.

С 5 августа 1978 г. О.Н. Сторьев служил в Вооруженных Силах СССР. После окончания Тульского высшего артиллерийского инженерного училища (ВАИУ), в августе 1983 г. он получил назначение на должность начальника службы ракетно-артиллерийского вооружения в одну из частей Туркестанского военного округа (ТуркВО), воинский контингент которого принимал участие в военных действиях на территории Республики Афганистан<sup>1</sup>.



*Олег Николаевич Сторьев (1960-1985).*

*Источник: [https://afgan-memorial.org/biography/storev\\_oleg\\_nikolaevich/](https://afgan-memorial.org/biography/storev_oleg_nikolaevich/)*

На территории Афганистана лейтенант О.Н. Сторьев занимался разминированием зданий, делал проходы в минных полях, участвовал в десяти

<sup>1</sup> Сторьев Олег Николаевич [Электронный ресурс]. 2012-2020. URL: [https://afgan-memorial.org/biography/storev\\_oleg\\_nikolaevich/](https://afgan-memorial.org/biography/storev_oleg_nikolaevich/) (дата обращения: 20.05.2022)

боевых операциях. В октябре 1983 г., являясь старшим группы сопровождения губернатора афганской провинции Парван, попав в засаду, О.В. Сторьев организовал круговую оборону и смог прорваться из окружения, не потеряв ни одного бойца. В феврале 1984 г., оказавшись в группе солдат, что во главе с начальником штаба батальона, была отрезана от основных сил, О.В. Сторьев, проявив мужество, скрытно вышел в тыл противнику и автоматным огнем отвлек внимание на себя, дав группе выйти из окружения.

28 апреля 1985 г. лейтенант О.Н. Сторьев скончался от тяжелого ранения, полученного при подрыве на mine. Был похоронен на Красном кладбище в городе Рыльске.

О.Н. Сторьев награжден орденом Красной Звезды посмертно. В Рыльске на здании МБОУ «Рыльская СОШ № 4» (расположенном по адресу ул. Розы Люксембург, 50) установлена мемориальная доска с именем лейтенанта. Кроме того, в советское время его имя носили два пионерских отряда данной школы. В честь О.Н. Сторьева названа и одна из улиц в юго-западной части Рыльска<sup>2</sup>.

#### *Исторические сведения о Красном кладбище:*

Красное кладбище расположено на северо-западе города Рыльска. Западный край кладбища выходит на улицу Володарского, а южный – на улицу 25 Октября.

На плане города 1850 года на исследуемой территории показана церковь. На «Плане города Рыльска Курской губернии» 1866 г. место, в настоящее время занятое кладбищем, было обозначено как выгон и относилось к домовладению № 1 исторического квартала № 22. Также на юго-западе данной территории было обозначено каменное религиозное сооружение<sup>3</sup>. Рыльский краевед Н.Н. Чалых в своей работе, посвященной истории Рыльска, указывает, что этим сооружением являлась существовавшая по состоянию на начало XX в. Христорожественская церковь с приделом Иоанна Богослова<sup>4</sup>. Церковь была построена в 1849 году почетным потомственным гражданином г. Рыльска Павлином Ивановичем Аристарховым на месте старой деревянной Богословской церкви на кладбище у бывших Алексеевских ворот. Церковь находилась на углу улиц Полевой и Дмитриевской (Володарского и 25 Октября). Перед ней простиралась обширная Красная площадь, которая доходила до ул. Васильевской (Свердлова). На этой площади проводились ярмарки и праздничные гуляния. Вокруг церкви был погост, на котором хоронили священников церкви и почетных граждан города. Одно из

<sup>2</sup> Там же. (дата обращения: 20.05.2022)

<sup>3</sup> План города Рыльска Курской Губернии 1:4К 1866 года [Электронный ресурс]. 2022. URL: [http://retromap.ru/1418661\\_z18\\_51.574639,34.677829](http://retromap.ru/1418661_z18_51.574639,34.677829) (дата обращения: 20.05.2022)

<sup>4</sup> Чалых Н.Н. Рыльск. С. 389-420.

сохранившихся в настоящее время захоронений датируется 1838 г.<sup>5</sup> В настоящее время церковь на указанном месте отсутствует.

На рубеже XIX-XX вв. месторасположение кладбища продолжало относиться к историческому кварталу № 22<sup>6</sup>. На «Плане города Рыльска Курской губернии 1912 года» данный исторический квартал стал обозначаться уже как квартал № 18. Следует отметить, что, в соответствии с данным планом, к юго-западу от кладбища, через дорогу от него было обозначено другое кладбище - Ильинское (в настоящее время оно носит название Кирпичное кладбище)<sup>7</sup>.

Вероятным временем возникновения кладбища является период после разрушения Христорождественской церкви. На месте сохранившегося погоста образовалось кладбище, получившее название – Красное. В середине XX в. после Великой Отечественной войны кладбище продолжило свое существование.

В настоящее время оно по-прежнему предоставляет ритуальные услуги, переименовано в Богословское кладбище (по одному из пределов разрушенной Христорождественской церкви).

#### *Натурные исследования:*

По состоянию на начало XXI в. могила О.Н. Сторьева имела металлическую ограду из тонких прутьев, выкрашенную в зеленый цвет. К настоящему времени данная ограда сохранилась, краска на ней, очевидно, регулярно обновляется. Территория могилы за пределами цветника по состоянию на начало XXI в. не имела искусственного покрытия, в настоящий момент данная территория выложена квадратной плиткой серо-бежевого цвета. Центральная часть Объекта занята прямоугольным цветником, с восточной стороны от которого установлена черная могильная плита. К северу от Объекта, практически вплотную к нему, произрастает довольно раскидистый куст.

#### **Перечень использованных для проведения экспертизы нормативных правовых актов, специальной, технической и справочной литературы:**

1. Федеральный закон от 25.06.2002 № 73-ФЗ «Об объектах культурного наследия (памятниках истории и культуры) народов Российской Федерации».
2. Федеральный закон от 24.07.2007 № 221-ФЗ «О государственном кадастре недвижимости».
3. Земельный кодекс Российской Федерации от 25.10.2001 № 136-ФЗ.
4. Градостроительный кодекс Российской Федерации от 29.12.2004

<sup>5</sup> forum.svrt.ru/topic/6248-рыльский-некрополь/

<sup>6</sup> ОКУ «ГАКО». Ф. 621. Оп. 2. Д. 7411. [План Рыльска]; ОКУ «ГАКО». Ф. 621. Оп. 2. Д. 7412. [План Рыльска]

<sup>7</sup> ОКУ «ГАКО». Ф. 621. Оп. 2. Д. 7412а. [План города Рыльска Курской губернии. 1912 г.]

№ 190-ФЗ.

5. Постановление Правительства Российской Федерации от 15.07.2009 № 569 «Об утверждении Положения о государственной историко-культурной экспертизе».

6. Закон Курской области от 29 декабря 2005 года № 120-ЗКО «Об объектах культурного наследия».

7. Постановление главы Администрации Курской области от 28.04.1992 № 210 «Об утверждении зон охраны памятников истории и культуры г. Рыльска».

### **Библиографический список**

#### **Опубликованные источники**

1. Кашкин А.В. Краткий очерк рыльской археологии / А.В. Кашкин // Рыльск и рыляне в отечественной и зарубежной истории и культуре: Сборник материалов межрегиональной научной конференции (г. Рыльск, 3 июня 2011 г.) / ред.-сост. А.И. Раздорский. – Рыльск: РАТКГА – филиал МГТУГА, 2012. – С. 10-14.

2. Курский край. Научно-популярная серия в 20 томах. Т. 4. История города от Средневековья к Новому времени: X-XVII вв. / Курск: Изд. ООО «Учитель», 1999. – 292 с.

3. Ларионов С.И. Описание Курского наместничества из древних и новых разных о нем известий вкратце / С.И. Ларионов. – Москва: Вольная тип. Пономарева, 1786. – 188 с.

4. Терещенко А.А. Рыльск в структуре региональной торговли во второй половине XIX в. / А.А. Терещенко // Рыльск и рыляне в отечественной и зарубежной истории и культуре: Сборник материалов межрегиональной научной конференции (г. Рыльск, 3 июня 2011 г.) / ред.-сост. А.И. Раздорский. – Рыльск: РАТКГА – филиал МГТУГА, 2012. – С. 146-152.

5. Чалых Н.Н. Рыльск / Н.Н. Чалых. – Курск, 2006. – 687 с.

#### *Неопубликованные источники:*

6. Областное казенное учреждение «Государственный архив Курской области» (ОКУ «ГАКО»). Ф. 621. Оп. 2. Д. 7411.

7. ОКУ «ГАКО». Ф. 621. Оп. 2. Д. 7412.

8. ОКУ «ГАКО». Ф. 621. Оп. 2. Д. 7412а.

#### *Электронные ресурсы:*

9. Администрация города Рыльска [Электронный ресурс]. – Администрация города Рыльска. – Рыльск, 2017-2022. – Режим доступа: <http://www.admrylsk46.ru/>

10. Красное кладбище [Электронный ресурс]. Skorbim.com. Международная система поминовения усопших. – 2009. – Режим доступа:

[http://skorbim.com/общероссийский\\_реестр\\_кладбищ/красное\\_кладбище\\_рыльский\\_район.html](http://skorbim.com/общероссийский_реестр_кладбищ/красное_кладбище_рыльский_район.html)

11. План города Рыльска Курской Губернии 1:4К 1866 года [Электронный ресурс]. – Retromap. – 2022. – Режим доступа: [http://retromap.ru/1418661\\_z18\\_51.574639,34.677829](http://retromap.ru/1418661_z18_51.574639,34.677829)

12. Просецкий В.А. Рыльск [Электронный ресурс]. – Курск дореволюционный. – Курск, 2002-2022. – Режим доступа: <http://old-kursk.ru/book/rylsk/index.html>

13. Сторьев Олег Николаевич [Электронный ресурс]. – Мемориал воинов-афганцев «Черный тюльпан». – 2012-2020. – Режим доступа: [https://afgan-memorial.org/biography/storev\\_oleg\\_nikolaevich/](https://afgan-memorial.org/biography/storev_oleg_nikolaevich/)

### **Обоснование вывода экспертизы:**

Экспертное заключение подготовлено по результатам изучения и анализа представленных на экспертизу документов и основано на содержании Федерального закон от 25.06.2002 № 73-ФЗ «Об объектах культурного наследия (памятниках истории и культуры) народов Российской Федерации».

В рамках государственной историко-культурной экспертизы проведены историко-культурные, историко-архивные, натурные, историко-биографические, библиографические исследования Объекта.

В целях принятия объективного решения об обоснованности включения Объекта в Реестр произведено визуальное обследование, осмотр и фотофиксация Объекта и ближайшего окружения.

Описание Объекта, градостроительной ситуации и исторические сведения обобщены с учетом дополнительных материалов, собранных при проведении экспертизы, а также архивных и библиографических источников.

По результатам исследований экспертом сделаны следующие заключения в отношении рассматриваемого Объекта:

- Объект представляет собой индивидуальную могилу с захоронением на территории действующего Красного кладбища города Рыльска;

- исходя из проведенного анализа представленных документов, в том числе исторической справки и архивных документов, следует, что Объект как захоронение образовалось в 1985 году;

- Объект включен в Перечень выявленных объектов культурного наследия под номером 2149 в соответствии с решением председателя комитета по культуре и искусству администрации области 16 января 1995 г.;

- согласно градостроительной документации, Объект располагается в территориальной зоне СН-1, предусматривающей оказание ритуальных услуг.

В соответствии со статьей 3 Федерального закона от 25.06.2002

№ 73-ФЗ «Об объектах культурного наследия (памятниках истории и культуры) народов Российской Федерации» к объектам культурного наследия относятся объекты недвижимого имущества (включая объекты археологического наследия) и иные объекты с исторически связанными с ними территориями, произведениями живописи, скульптуры, декоративно-прикладного искусства, объектами науки и техники и иными предметами материальной культуры, возникшие в результате исторических событий, представляющие собой ценность с точки зрения истории, археологии, архитектуры, градостроительства, искусства, науки и техники, эстетики, этнологии или антропологии, социальной культуры и являющиеся свидетельством эпох и цивилизаций, подлинными источниками информации о зарождении и развитии культур.

Согласно пункту 12 статьи 18 Федерального закона от 25.06.2002 № 73-ФЗ «Об объектах культурного наследия (памятниках истории и культуры) народов Российской Федерации» в Реестр могут быть включены выявленные объекты культурного наследия, со времени возникновения или с даты создания которых либо с даты исторических событий, с которыми такие объекты связаны, прошло не менее сорока лет (за исключением мемориальных квартир и мемориальных домов, которые связаны с жизнью и деятельностью выдающихся личностей, имеющих особые заслуги перед Россией, и которые могут быть отнесены к объектам культурного наследия до истечения указанного срока после смерти таких лиц).

Руководствуясь положениями Федерального закона от 25.06.2002 № 73-ФЗ, эксперт считает возможным принять обоснованное решение в рамках настоящей экспертизы.

Исходя из вышеизложенного, оснований для включения Объекта в Единый государственный реестр объектов культурного наследия (памятников истории и культуры) народов Российской Федерации не имеется.

### **ВЫВОД ЭКСПЕРТИЗЫ**

Включение в Единый государственный реестр объектов культурного наследия (памятников истории и культуры) народов Российской Федерации выявленного объекта культурного наследия «Могила лейтенанта О.Н. Сторьева, погибшего в Афганистане, 1985 г.», 1985 г., расположенного по адресу: Курская область, Рыльский район, г. Рыльск, Красное кладбище, **НЕ ОБОСНОВАНО (отрицательное заключение).**

**Список приложений:**

Приложение № 1	Материалы фотофиксации Объекта на май 2022 года.
Приложение № 2	Перечень документов и материалов, собранных и полученных при проведении экспертизы:
	- Список вновь выявленных объектов, представляющих историческую, научную, художественную или иную культурную ценность, утвержденный Председателем Комитета по культуре и искусству администрации Курской области от 16.01.1995 г.;
	- Учетная карточка воинского захоронения № 20;
	- Фотофиксация Объекта, выполненная в октябре 2021 года;
	- Письмо ОКУ «Госархив Курской области» от 30.05.2022 № 07-12/190-2022/Т о направлении скан-копий архивных дел;
	- Письмо ОБУК «Инспекция по охране и использованию объектов культурного наследия (памятников истории и культуры) Курской области» от 06.05.2022 №677 о направлении запрашиваемой информации.

Настоящее заключение государственной историко-культурной экспертизы оформлено в электронном виде и подписано усиленной квалифицированной электронной подписью эксперта Федосеевой Елены Михайловны и ООО «НИИ РПИИКЭ».

**Дата оформления заключения экспертизы:** 02 июня 2022 года.

Государственный эксперт  
по проведению государственной  
историко-культурной экспертизы

**Е.М. Федосеева**

ООО «НИИ РПИИКЭ»

**Материалы фотофиксации Объекта**  
*по состоянию на май 2022 года,*  
*автор: Е.М. Федосеева*

*Схема фотофиксации*





Фото 1.



Фото 2.



Фото 3.



Фото 4.



Фото 5.



Фото 6.



Фото 7.



Фото 8.



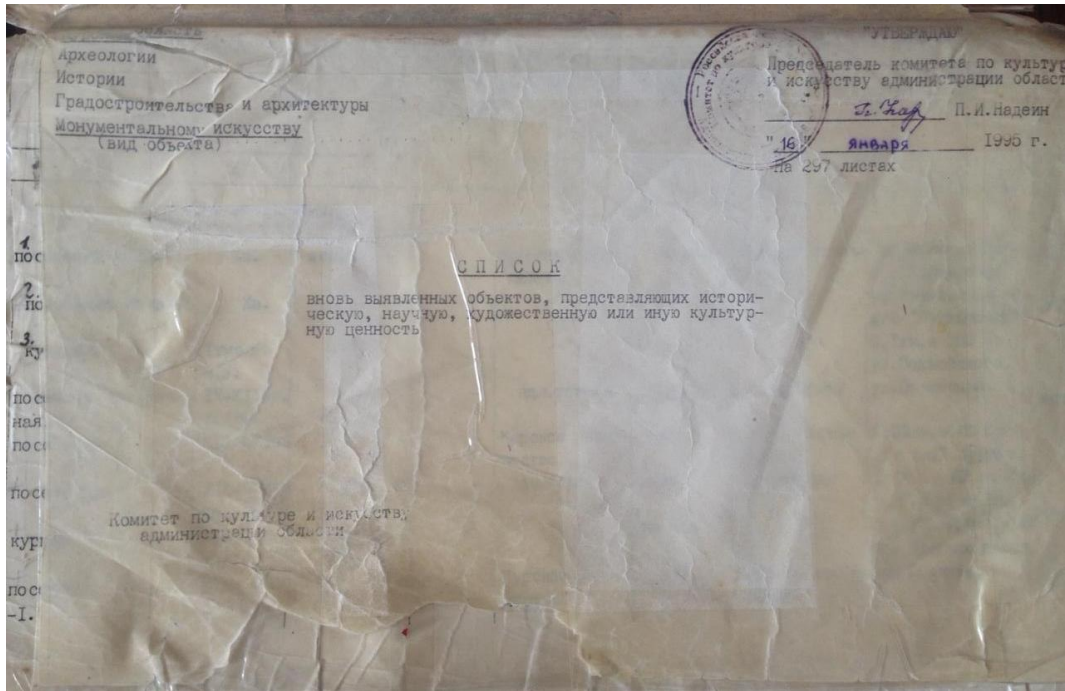
Фото 9.



Фото 10.

**Перечень документов и материалов, собранных и полученных при  
проведении экспертизы**

Список вновь выявленных объектов, представляющих историческую, научную, художественную или иную культурную ценность, утвержденный  
Председателем Комитета по культуре и искусству администрации Курской  
области от 16.01.1995г.



№	№	№	№	№	№	№	№	№	№	№	№
2243											
2244											
2245											
2246											
2247											
2248	2142.	селище I	VIII-XIII вв.	земля	-	-	адм.города	застройка	адм.города	сквер на ул.Советская ул.	
2249	2143.	селище II	XI-XVIII вв.	"-	-	-	"-	"-	"-	сквер между ул.Дунинского и Ломоносова ул. III Интернационала	
2250	2144.	селище III "Воскресенская Гора"	VIII-XVIII вв.	"-	-	-	"-	"-	"-		
2251	2145.	селище IV "Лавочное"	XIV-XV вв.	"-	-	-	"-	не ибн.	Рыбный мек-лесхоз	балка Лавочная	
2252	2146.	Городище II "Лавочное"	V-IV вв. до н.э.	"-	-	-	"-	"-	"-	"-	
2253											
2254											
2255											
2256	2147.	Красное кладбище	2-я пол. XIX-XX вв.	"-	-	-	"-	лейф.	адм.города	Красное кладбище	
2257	2148.	Ильинское кладбище	"-	"-	-	-	"-	"-	"-	ул.Волгарского	
2258	2149.	Могила д-та О.И. Сторьева, погибшего в Афганистане	1985 г.	"-	-	-	"-	"-	"-	Красное кладбище	

## Учетная карточка воинского захоронения №20

Приложение № 3  
к Инструкции

Форма № 5

УЧЕТНАЯ КАРТОЧКА  
воинского захоронения

20

1. Место и дата захоронения **Россия, Курская область, г. Рыльск, «Красное кладбище» (7.5.1985г.)**
2. Вид захоронения **Индивидуальная могила на городском кладбище**
3. Размеры захоронения и его состояние **1,8х0,75м, ограждение металлическое, хорошее**
4. Краткое описание памятника (надгробия) на захоронении **Стелла из черного гранита высотой 0,9м с изображением портрета погибшего и памятными надписями, установлена на гранитном надгробии высотой 0,25м. размером 1,8х0,75м 3.11.1985г. Автор: Курское областное предприятие коммунального обслуживания, состояние хорошее, ограждение металлическое 2,5х2,5м**

## 5. Количество захороненных:

Всего		В том числе			
			известных		неизвестных
I	воин-интернационалист		I		

## 6. Персональные сведения о захороненных

№ п-п	Воинское звание	Фамилия, имя, отчество	Год рождения	Дата гибели или смерти	Место захоронения на кладбище, участке кладбища	Откуда перезахоронен
1.	лейтенант	Сторьев Олег Николаевич	21.10.1960	28.04.1985	В 5-ти метрах справа от входа на кладбище	

7. Кто шефствует над захоронением Рыльская средняя школа № 4Приказ по управлению по образованию № 1-209 от 26.09.2011г.

8. Фотоснимок захоронения



9. Схема расположения захоронения



10. Дополнительная информация о захоронении

---



---



---



---



---



---

11. Представитель Министерства обороны Российской Федерации



Начальник отдела ВККО по Рылскому району \_\_\_\_\_ Р. Волошин

Представитель органов местного самоуправления



Место печати

Глава города Рылска \_\_\_\_\_ Е. Брешмыкина

## Фотофиксация Объекта, выполненная в октябре 2021 года











Письмо ОКУ «Госархив Курской области» от 30.05.2022 № 07-12/190-2022/Т о  
направлении скан-копий архивных дел

Российская Федерация  
Архивное управление  
Курской области  
Областное казенное учреждение  
«Государственный архив Курской области»  
(ОКУ «Госархив Курской области»)  
ул. Ленина, 57, г. Курск, 305000  
тел./Факс. 8 (4712) 51-49-85  
e-mail: gosarhiv-kursk@yandex.ru  
ОКПО 03492966, ОГРН 1024600949911  
ИНН/КПП 4629016556/463201001  
30.05.2022 № 07-12/190-2022/Т.  
на № 56-22 от 25.05.2022.

Генеральному директору  
ООО «НИИ РПИИКЭ»

Худякову О.В.

ул. Кирочная, д. 19, литер А, офис 6,  
г. Санкт-Петербург, 191123

<7841084410@mail.ru>

Уважаемый Олег Владиславович!

В архивном фонде «Коммунальный отдел исполкома Рыльского уездного Советов рабочих, крестьянских и красноармейских депутатов» выявлены архивные дела с информацией о строениях, расположенных на территории города Рыльска в первой половине 1920-х гг. (скан-копии архивных дел прилагаются).

В связи с тем, что в довоенные годы в городе Рыльске отсутствовала нумерация домовладений (административная привязка осуществлялась по номеру квартала и домовладельцу), сопоставить выявленные исторические сведения с актуальной нумерацией домовладений, представленной в приложении к Вашему запросу, не представляется возможным, так как сотрудники ОКУ «Госархив Курской области» не уполномочены интерпретировать выявляемую в архивных документах информацию.

Вместе с тем, приглашаем Ваших сотрудников самостоятельно ознакомиться с архивными документами в читальном зале ОКУ «Госархив Курской области» с целью выявления интересующих Вас сведений, где им будет оказана соответствующая квалифицированная помощь.

Работа читального зала осуществляется по следующему графику: с понедельника по четверг с 10:00 по 17:00, перерыв с 13:00 до 14:00. Записаться для работы в читальном зале можно по телефону +7 (4712) 51-49-85 (доб. 2259).

Приложение: 344 файла.

Директор

О.Н. Аргунов  
☎ 8 (4712) 52-05-58



Н.А. Елагина

**Письмо ОБУК «Инспекция по охране и использованию объектов культурного наследия (памятников истории и культуры) Курской области» от 06.05.2022 №677 о направлении запрашиваемой информации**



**АДМИНИСТРАЦИЯ  
КУРСКОЙ ОБЛАСТИ  
КОМИТЕТ ПО ОХРАНЕ ОБЪЕКТОВ  
КУЛЬТУРНОГО НАСЛЕДИЯ  
КУРСКОЙ ОБЛАСТИ**

ОБЛАСТНОЕ БЮДЖЕТНОЕ УЧРЕЖДЕНИЕ  
КУЛЬТУРЫ «ИНСПЕКЦИЯ ПО ОХРАНЕ И  
ИСПОЛЬЗОВАНИЮ ОБЪЕКТОВ КУЛЬТУРНОГО  
НАСЛЕДИЯ (ПАМЯТНИКОВ ИСТОРИИ И  
КУЛЬТУРЫ) КУРСКОЙ ОБЛАСТИ»  
(ОБУК «ИНСПЕКЦИЯ ПО ОХРАНЕ  
ОБЪЕКТОВ КУЛЬТУРНОГО НАСЛЕДИЯ КУРСКОЙ  
ОБЛАСТИ»)

305000, г. Курск, Красная пл., д. 6

тел.: +7 (4712) 51-15-96,

e-mail: [okn.kursk@mail.ru](mailto:okn.kursk@mail.ru)

*06.05.2022 № 677*

Генеральному директору Общества с  
ограниченной ответственностью  
«НАУЧНО-ИССЛЕДОВАТЕЛЬСКИЙ  
ИНСТИТУТ РЕСТАВРАЦИИ,  
ПРОЕКТИРОВАНИЯ И ИСТОРИКО-  
КУЛЬТУРНЫХ ЭКСПЕРТИЗ»  
Худякову О.В.

[7841084410@mail.ru](mailto:7841084410@mail.ru)

Уважаемый Олег Владиславович!

На Ваше обращение о предоставлении документов от 04.05.2022 № 42-22, ОБУК «Инспекция по охране и использованию объектов культурного наследия (памятников истории и культуры) Курской области» (далее – Инспекция) сообщает, что в Ваш адрес посредством электронной почты на электронный адрес [7841084410@mail.ru](mailto:7841084410@mail.ru) 5 и 6 мая 2022 г. было направлено 14 писем с вложенными электронными архивами.

Архивы содержат всю имеющуюся у Инспекции информацию по перечню выявленных объектов культурного наследия, указанному в Контракте № 0144200002422000081 от 04.05.2022 г.:

– выкопировки из Списка вновь выявленных объектов, представляющих историческую, научную, художественную или иную культурную ценность, утвержденного председателем комитета по культуре и искусству Администрации Курской области 16.01.1995 г.;

- имеющиеся фотографические изображения объектов;
- имеющиеся копии актов осмотра и актов технического состояния выявленных объектов культурного наследия;
- имеющиеся копии технических паспортов выявленных объектов культурного наследия;
- имеющиеся выписки из Единого государственного реестра недвижимости;
- проект зон охраны г. Рыльск Курской области.

С уважением,  
Начальник инспекции

Ворылина Н.Н.  
+7 (4712) 51-15-96

И.В. Черникова