

АДМИНИСТРАЦИЯ КУРСКОЙ ОБЛАСТИ

КОМИТЕТ ПО ОХРАНЕ ОБЪЕКТОВ КУЛЬТУРНОГО НАСЛЕДИЯ
КУРСКОЙ ОБЛАСТИ

П Р И К А З

от 14.10.2022

№ 05.4-08/1139

г. Курск

Об утверждении границ и режима использования территории объекта культурного наследия регионального значения «Здание конюшни государственного конезаводства», XIX в., расположенного по адресу: Курская область, город Курск, улица Димитрова, 66

В соответствии с Федеральным законом от 25 июня 2002 г. № 73-ФЗ «Об объектах культурного наследия (памятниках истории и культуры) народов Российской Федерации», Законом Курской области от 29 декабря 2005 г. № 120-ЗКО «Об объектах культурного наследия Курской области», пунктом 3.10 Положения о комитете по охране объектов культурного наследия Курской области, утвержденного постановлением Губернатора Курской области от 15.09.2020 № 274-пг, ПРИКАЗЫВАЮ:

1. Утвердить:

границы территории объекта культурного наследия регионального значения «Здание конюшни государственного конезаводства», XIX в., расположенного по адресу: Курская область, город Курск, улица Димитрова, 66, согласно приложению № 1 к настоящему приказу;

режим использования территории объекта культурного наследия регионального значения «Здание конюшни государственного конезаводства», XIX в., расположенного по адресу: Курская область, город Курск, улица Димитрова, 66, согласно приложению № 2 к настоящему приказу.

2. Контроль за исполнением настоящего приказа возложить на начальника отдела разрешительной документации и учета объектов культурного наследия комитета по охране объектов культурного наследия Курской области А.И. Куткову.

И.о. председателя комитета

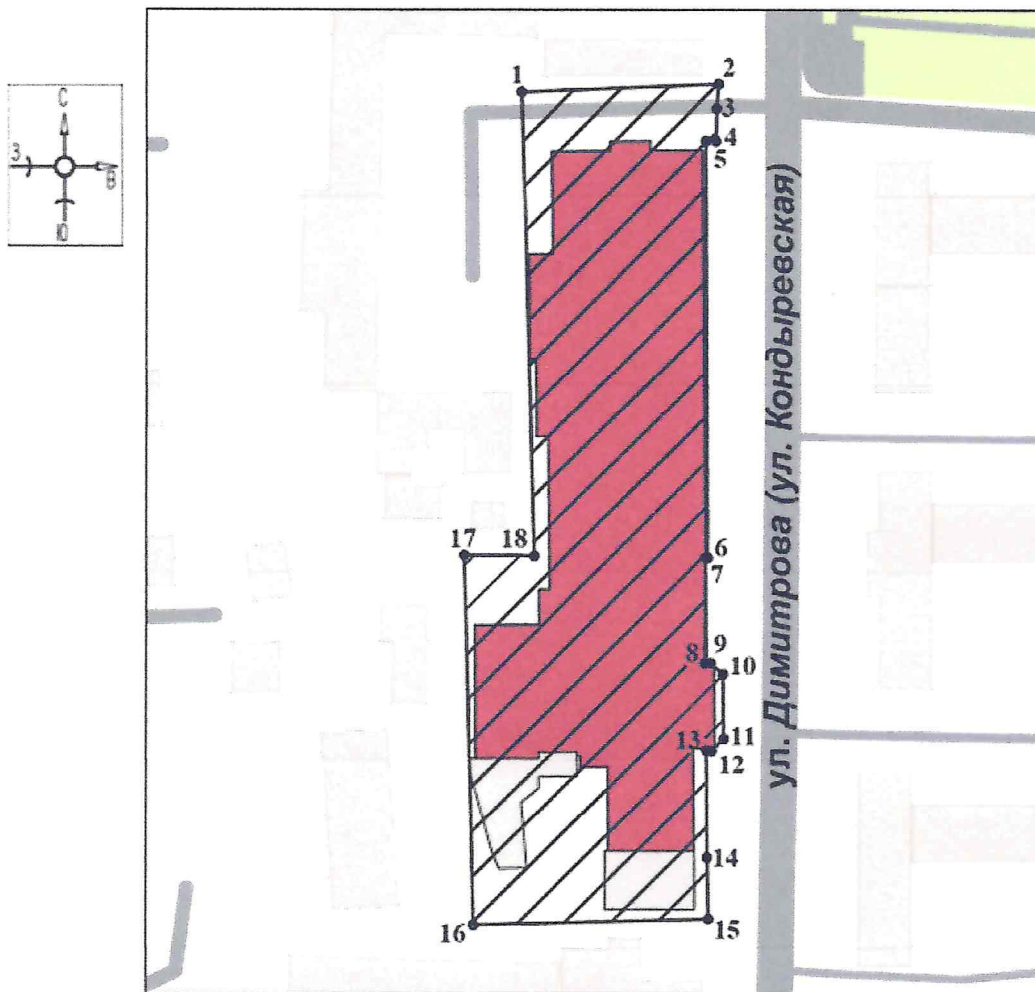
А.Ю. Потанин

Приложение № 1
к приказу комитета по охране
объектов культурного наследия
Курской области
от 14.10.2022 № 05.4-02/1139

**Границы территории объекта культурного наследия
регионального значения «Здание конюшни государственного
конезаводства», XIX в., расположенного по адресу:
Курская область, город Курск, улица Димитрова, 66**



Прохождение границы		Описание прохождения границы
от точки	до точки	
1	2	На восток – 38,47 м;
2	3	На юг – 11,01 м;
3	4	
4	5	На запад – 2 м;
5	6	На юг с небольшим отклонением – 157,36 м;
6	7	
7	8	
8	9	
9	10	
10	11	
11	12	
12	13	
13	14	На запад – 45,86 м;
14	15	
15	16	На север – 72,60 м;
16	17	На восток – 13,63 м;
17	18	На север в исходную точку – 90,86 м.
18	1	

**Карта (схема) границ территории объекта культурного наследия
регионального значения «Здание конюшни государственного
конезаводства», XIX в., расположенного по адресу:
Курская область, город Курск, улица Димитрова, 66**



Масштаб 1:100

Используемые условные знаки и обозначения:

-  - объект культурного наследия
-  - границы территории объекта культурного наследия
- 1** - обозначение характерной (поворотной) точки

Приложение к границам территории объекта культурного наследия регионального значения «Здание конюшни государственного конезаводства», XIX в., расположенного по адресу: Курская область, город Курск, улица Димитрова, 66

Координаты характерных (поворотных) точек границ территории объекта культурного наследия регионального значения «Здание конюшни государственного конезаводства», XIX в., расположенного по адресу: Курская область, город Курск, улица Димитрова, 66

Сведения о местоположении границ объекта			
Координаты характерных (поворотных) точек в системе координат МСК-46			
Метод определения координат – метод спутниковых геодезических измерений (определений)			
Средняя квадратическая погрешность положения характерной точки (Mt), м = 0,10			
Сведения о характерных точках границ объекта			
Обозначение характерных точек границ	Координаты, м		Описание обозначения точки на местности (при наличии)
	X	Y	
1	422328,54	1298675,06	—
2	422330,07	1298713,50	—
3	422325,36	1298713,13	—
4	422319,07	1298712,98	—
5	422319,05	1298710,98	—
6	422237,34	1298711,46	—
7	422237,34	1298710,96	—
8	422216,74	1298710,90	—
9	422216,74	1298712,00	—
10	422214,56	1298714,42	—
11	422201,96	1298714,61	—
12	422199,55	1298712,22	—
13	422199,64	1298711,22	—
14	422178,44	1298711,37	—
15	422166,44	1298711,66	—
16	422165,26	1298665,82	—
17	422237,84	1298663,95	—
18	422237,71	1298677,58	—
1	422328,54	1298675,06	—

Приложение № 2
к приказу комитета по охране
объектов культурного наследия
Курской области
от 14.10.2022 № 05.4-08/1139

Режим
использования территории объекта культурного наследия
регионального значения «Здание конюшни государственного
конезаводства», XIX в., расположенного по адресу:
Курская область, город Курск, улица Димитрова, 66

На территории объекта культурного наследия регионального значения «Здание конюшни государственного конезаводства», XIX в., расположенного по адресу: Курская область, город Курск, улица Димитрова, 66

разрешается:

проведение работ по сохранению объекта культурного наследия или его отдельных элементов;

проведение работ по озеленению и благоустройству территории, производимых, в том числе с применением методов реставрации, направленных на формирование наиболее близкого к историческому восприятию объекта культурного наследия;

прокладка, реконструкция, ремонт дорог и элементов их обустройства, а также подземных инженерных коммуникаций и сооружений, не нарушающих целостность объекта культурного наследия и не создающих угрозы его повреждения, разрушения или уничтожения, угрозы пожара;

ведение хозяйственной деятельности, не противоречащей требованиям обеспечения сохранности объекта культурного наследия и позволяющей обеспечить функционирование объекта культурного наследия в современных условиях;

доступность объекта культурного наследия в целях его экспонирования, сохранения его традиционного визуального восприятия;

реализация мер пожарной и экологической безопасности;

запрещается:

строительство объектов капитального строительства;

хозяйственная деятельность, ведущая к разрушению, искажению внешнего облика объекта культурного наследия, нарушающая его целостность и создающая угрозу его повреждения, разрушения или уничтожения;

искажение характеристик историко-культурного ландшафта, композиционно связанного с объектом культурного наследия;

вырубка деревьев, за исключением санитарных рубок; уничтожение травяного покрова;

установка на фасадах, крыше объекта культурного наследия кондиционеров, телеантенн, тарелок спутниковой связи, а также других средств технического обеспечения;

прокладка наземных и воздушных инженерных коммуникаций, кроме временных, необходимых для проведения работ по сохранению объекта культурного наследия;

размещение любых рекламных конструкций на объекте культурного наследия и его территории;

создание разрушающих вибрационных нагрузок динамическим воздействием на грунты в зоне их взаимодействия с объектом культурного наследия;

размещение временных построек, не связанных с проведением работ по сохранению объекта культурного наследия.