

## АДМИНИСТРАЦИЯ КУРСКОЙ ОБЛАСТИ

### КОМИТЕТ ПО ОХРАНЕ ОБЪЕКТОВ КУЛЬТУРНОГО НАСЛЕДИЯ КУРСКОЙ ОБЛАСТИ

#### П Р И К А З

от 05.09.2022

№ 05.4-02/1046

г. Курск

**Об утверждении границ и режима использования территории объекта культурного наследия регионального значения «Братская могила воинов Советской Армии, погибших в феврале 1943 года. Захоронено 110 человек, установлено фамилий на 79 человек. Обелиск установлен в 1951 году», 1943 г., 1951 г., расположенного по адресу: Курская область, Курский район, Рышковский сельсовет, с. Рышково, ул. Школьная**

В соответствии с Федеральным законом от 25 июня 2002 г. № 73-ФЗ «Об объектах культурного наследия (памятниках истории и культуры) народов Российской Федерации», Законом Курской области от 29 декабря 2005 г. № 120-ЗКО «Об объектах культурного наследия Курской области», пунктом 3.10 Положения о комитете по охране объектов культурного наследия Курской области, утвержденного постановлением Губернатора Курской области от 15.09.2020 № 274-пг, ПРИКАЗЫВАЮ:

1. Утвердить:

границы территории объекта культурного наследия регионального значения «Братская могила воинов Советской Армии, погибших в феврале 1943 года. Захоронено 110 человек, установлено фамилий на 79 человек. Обелиск установлен в 1951 году», 1943 г., 1951 г., расположенного по адресу: Курская область, Курский район, Рышковский сельсовет, с. Рышково, ул. Школьная, согласно приложению № 1 к настоящему приказу;

режим использования территории объекта культурного наследия регионального значения «Братская могила воинов Советской Армии, погибших в феврале 1943 года. Захоронено 110 человек, установлено фамилий на 79 человек. Обелиск установлен в 1951 году», 1943 г., 1951 г., расположенного по адресу: Курская область, Курский район, Рышковский

сельсовет, с. Рышково, ул. Школьная, согласно приложению № 2 к настоящему приказу.

2. Контроль за исполнением настоящего приказа возложить на начальника отдела разрешительной документации и учета объектов культурного наследия комитета по охране объектов культурного наследия Курской области А.И. Куткову.

Председатель комитета

A handwritten signature in black ink, appearing to be 'И.А. Мусьял', written in a cursive style.

И.А. Мусьял

Приложение № 1  
к приказу комитета по охране  
объектов культурного наследия  
Курской области  
от 05.09.2022 № 05.4-08/1046

**Границы территории объекта культурного наследия регионального значения «Братская могила воинов Советской Армии, погибших в феврале 1943 года. Захоронено 110 человек, установлено фамилий на 79 человек. Обелиск установлен в 1951 году», 1943 г., 1951 г., расположенного по адресу: Курская область, Курский район, Рышковский сельсовет, с. Рышково, ул. Школьная**

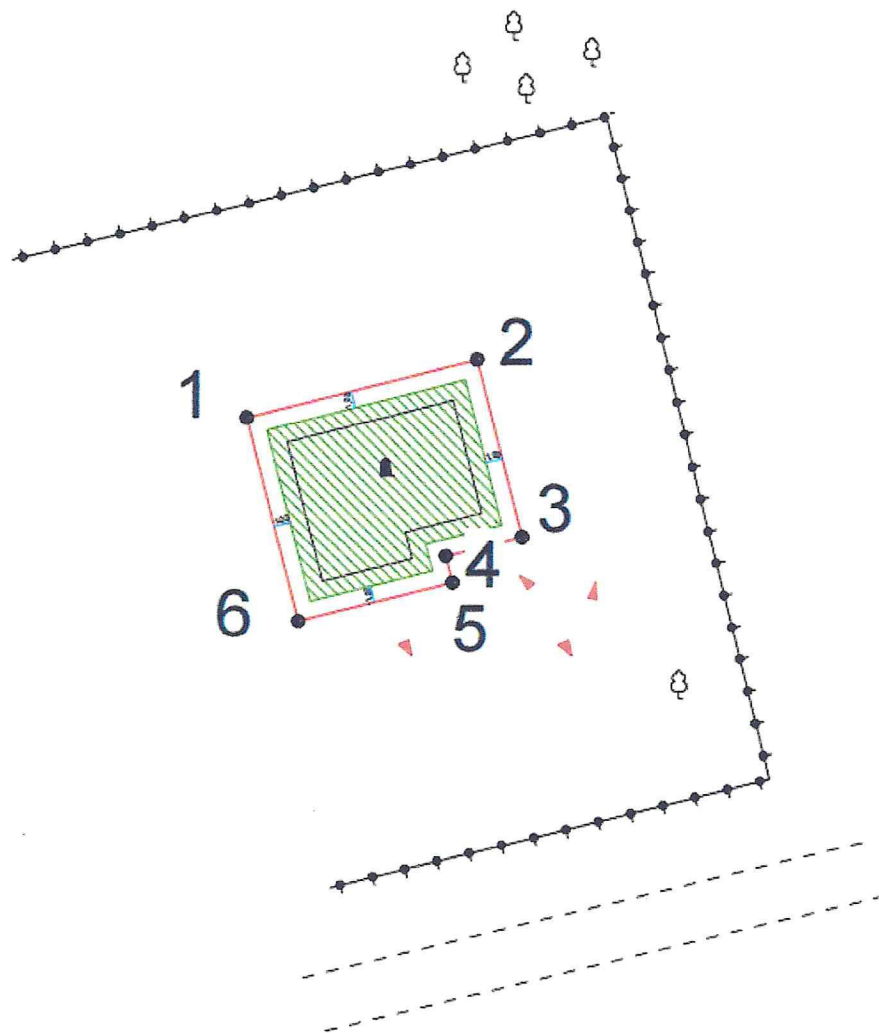
Границы территории объекта культурного наследия представляют собой замкнутый контур и проходят по часовой стрелке следующим образом:

- от точки 1 в северо-восточном направлении до точки 2;
- от точки 2 в юго-восточном направлении до точки 3;
- от точки 3 в юго-западном направлении до точки 4;
- от точки 4 в южном направлении до точки 5;
- от точки 5 в юго-западном направлении до точки 6;
- от точки 6 в северо-западном направлении до исходной точки 1.




**Карта (схема) границ территории объекта культурного наследия регионального значения «Братская могила воинов Советской Армии, погибших в феврале 1943 года. Захоронено 110 человек, установлено фамилий на 79 человек. Обелиск установлен в 1951 году», 1943 г., 1951 г., расположенного по адресу: Курская область, Курский район, Рышковский сельсовет, с. Рышково, ул. Школьная**

Масштаб 1:500

Система координат МСК-46



Условные обозначения:

-  - граница территории объекта культурного наследия
-  - граница территории объекта культурного наследия
-  1 - характерная (поворотная) точка границ территории объекта культурного наследия.
- 1.00 - расстояние от стены объекта культурного наследия (ОКН) до границы территории ОКН

Приложение к границам территории объекта культурного наследия регионального значения «Братская могила воинов Советской Армии, погибших в феврале 1943 года. Захоронено 110 человек, установлено фамилий на 79 человек. Обелиск установлен в 1951 году», 1943 г., 1951 г., расположенного по адресу: Курская область, Курский район, Рышковский сельсовет, с. Рышково, ул. Школьная

**Координаты характерных (поворотных) точек границ территории объекта культурного наследия регионального значения «Братская могила воинов Советской Армии, погибших в феврале 1943 года.**

**Захоронено 110 человек, установлено фамилий на 79 человек.**

**Обелиск установлен в 1951 году», 1943 г., 1951 г., расположенного по адресу: Курская область, Курский район, Рышковский сельсовет, с. Рышково, ул. Школьная**

№	X	Y	Длина	Угол
1	413 675,52	1 298 096,93	14,26	075°48'11"
2	413 679,02	1 298 110,76	10,98	165°48'11"
3	413 668,37	1 298 113,45	4,72	255°48'11"
4	413 667,21	1 298 108,88	1,66	165°48'11"
5	413 665,60	1 298 109,29	9,55	255°48'11"
6	413 663,26	1 298 100,03	12,64	345°48'11"
1	413 675,52	1 298 096,93		

Приложение № 2  
к приказу комитета по охране  
объектов культурного наследия  
Курской области  
от 05.09.2022 № 05.4-08/1046

### **Режим**

**использования территории объекта культурного наследия  
регионального значения «Братская могила воинов Советской Армии,  
погибших в феврале 1943 года. Захоронено 110 человек, установлено  
фамилий на 79 человек. Обелиск установлен в 1951 году», 1943 г.,  
1951 г., расположенного по адресу: Курская область, Курский район,  
Рышковский сельсовет, с. Рышково, ул. Школьная**

На территории объекта культурного наследия

**разрешается:**

- проведение работ по сохранению объекта культурного наследия;
- проведение работ по благоустройству и озеленению территории объекта культурного наследия, оборудование территории элементами освещения, малыми архитектурными формами;
- применение при благоустройстве и оборудовании территории отделочных материалов и дорожных покрытий нейтральной цветовой гаммы и фактуры;
- дозахоронение останков, исторически связанных с объектом культурного наследия, найденных в ходе поисковых работ;

**запрещается:**

- хозяйственная деятельность любого вида, ведущая к разрушению, искажению исторического облика объекта культурного наследия, изменению уровня грунтовых вод;
- любое строительство, не связанное с восстановлением исторических утраченных элементов объекта культурного наследия;
- размещение любых рекламных конструкций на территории объекта культурного наследия;
- проведение любых земляных работ без опережающих археологических исследований;
- любое динамическое воздействие на грунты в зоне их взаимодействия с объектом культурного наследия, создающее разрушающие вибрационные нагрузки;
- самовольная посадка и вырубка насаждений, кроме санитарных рубок;
- прокладка инженерных коммуникаций наземным и надземным способом, за исключением временных, необходимых для проведения ремонтно-реставрационных работ.