



**КОМИТЕТ ПО ОХРАНЕ ОБЪЕКТОВ КУЛЬТУРНОГО НАСЛЕДИЯ
КУРСКОЙ ОБЛАСТИ**

П Р И К А З

от 26.09.2023

№ 05.3-08/653

г. Курск

Об утверждении границ и режима использования территории объекта культурного наследия регионального значения «Братская могила участников гражданской войны, погибших за власть Советов в 1918-1921 гг.», 1918-1921 гг., расположенного по адресу: Курская область, г. Льгов, площадь 1 Мая, на территории МБОУ «Средняя образовательная школа № 1 им. В.Б. Бессонова»

В соответствии с Федеральным законом от 25 июня 2002 г. № 73-ФЗ «Об объектах культурного наследия (памятниках истории и культуры) народов Российской Федерации», Законом Курской области от 29 декабря 2005 г. № 120-ЗКО «Об объектах культурного наследия Курской области», пунктом 3.10 Положения о комитете по охране объектов культурного наследия Курской области, утвержденного постановлением Губернатора Курской области от 15.09.2020 № 274-пг, ПРИКАЗЫВАЮ:

1. Утвердить:

границы территории объекта культурного наследия регионального значения «Братская могила участников гражданской войны, погибших за власть Советов в 1918-1921 гг.», 1918-1921 гг., расположенного по адресу: Курская область, г. Льгов, площадь 1 Мая, на территории МБОУ «Средняя образовательная школа № 1 им. В.Б. Бессонова», согласно приложению № 1 к настоящему приказу;

режим использования территории объекта культурного наследия регионального значения «Братская могила участников гражданской войны, погибших за власть Советов в 1918-1921 гг.», 1918-1921 гг., расположенного по адресу: Курская область, г. Льгов, площадь 1 Мая, на территории МБОУ «Средняя образовательная школа № 1 им. В.Б. Бессонова», согласно приложению № 2 к настоящему приказу.

2. Контроль за исполнением настоящего приказа возложить на начальника управления разрешительной документации и учета объектов

культурного наследия комитета по охране объектов культурного наследия
Курской области А.И. Куткову.

Председатель комитета

A handwritten signature in black ink, appearing to be 'И.А. Мусьял', written in a cursive style.

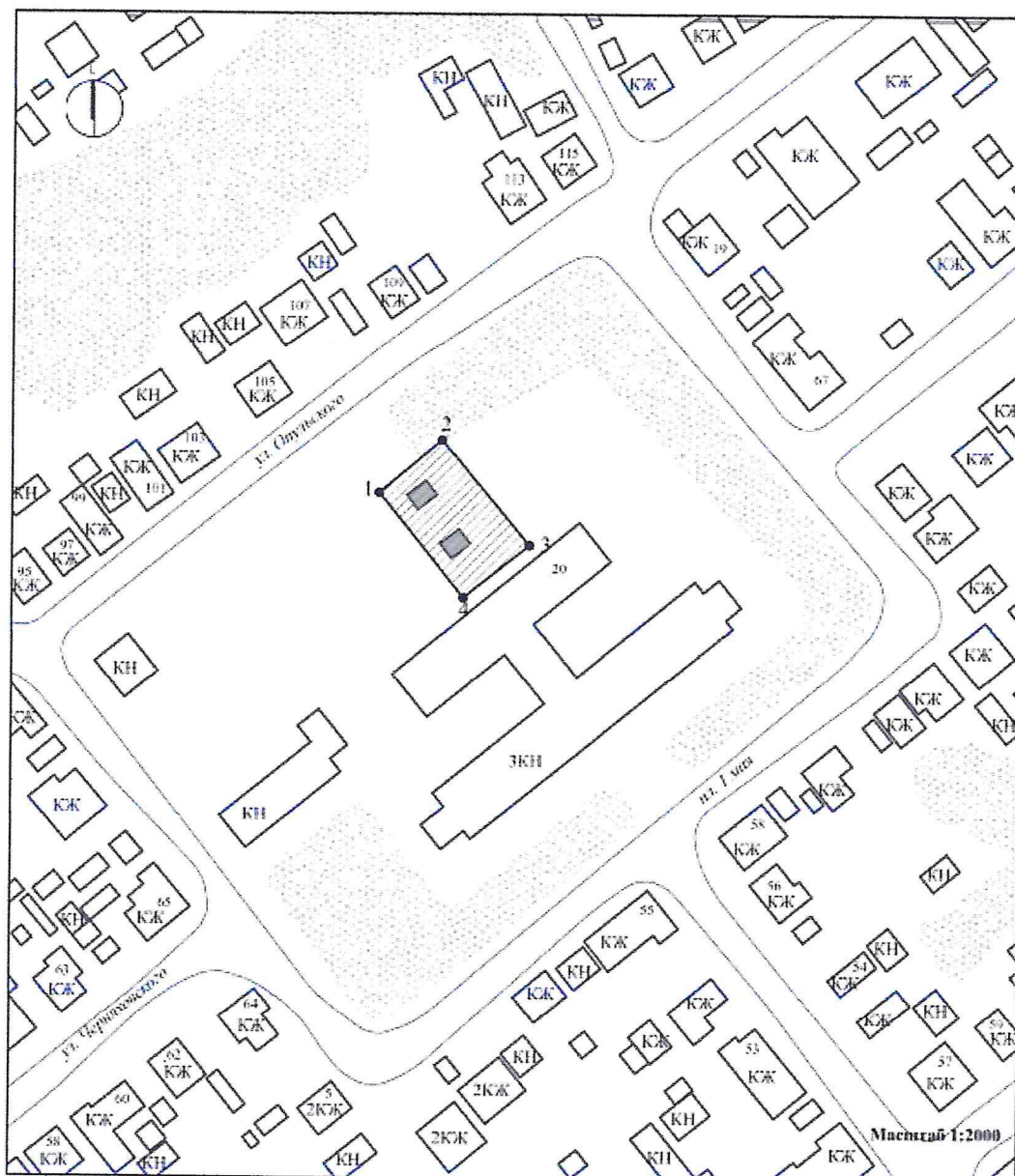
И.А. Мусьял

Приложение № 1
к приказу комитета по охране
объектов культурного наследия
Курской области
от 26.09.2023 № 05.3-08/653



Границы территории объекта культурного наследия регионального значения «Братская могила участников гражданской войны, погибших за власть Советов в 1918-1921 гг.», 1918-1921 гг., расположенного по адресу: Курская область, г. Льгов, площадь 1 Мая, на территории МБОУ «Средняя образовательная школа № 1 им. В.Б. Бессонова»

Прохождение границы		Описание прохождения границы
от точки	до точки	
1	2	На северо-восток – 15,53 м;
2	3	На юго-восток – 25,93 м;
3	4	На юго-запад – 15,88 м;
4	1	На северо-запад в исходную точку – 25,37 м.

**Карта (схема) границ территории объекта культурного наследия
регионального значения «Братская могила участников
гражданской войны, погибших за власть Советов в 1918-1921 гг.»,
1918-1921 гг., расположенного по адресу: Курская область,
г. Льгов, площадь 1 Мая, на территории МБОУ «Средняя
образовательная школа № 1 им. В.Б. Бессонова»**



Используемые условные знаки и обозначения:

-  - объект культурного наследия
-  - границы территории объекта культурного наследия
- 1 - обозначение характерной (поворотной) точки

Приложение к границам территории объекта культурного наследия регионального значения «Братская могила участников гражданской войны, погибших за власть Советов в 1918-1921 гг.», 1918-1921 гг., расположенного по адресу: Курская область, г. Льгов, площадь 1 Мая, на территории МБОУ «Средняя образовательная школа № 1 им. В.Б. Бессонова»

Координаты характерных (поворотных) точек к карте (схеме) границ территории объекта культурного наследия регионального значения «Братская могила участников гражданской войны, погибших за власть Советов в 1918-1921 гг.», 1918-1921 гг., расположенного по адресу: Курская область, г. Льгов, площадь 1 Мая, на территории МБОУ «Средняя образовательная школа № 1 им. В.Б. Бессонова»

Сведения о местоположении границ объекта			
Координаты характерных (поворотных) точек в системе координат МСК-46, зона 1			
Метод определения координат – метод спутниковых геодезических измерений (определений)			
Средняя квадратическая погрешность положения характерной точки (Mt), м = 0,10			
Сведения о характерных точках границ объекта			
Обозначение характерных точек границ	Координаты, м		Описание обозначения точки на местности (при наличии)
	X	Y	
1	416279,92	1236016,63	—
2	416289,98	1236028,47	—
3	416270,04	1236045,05	—
4	416260,20	1236032,58	—
1	416279,92	1236016,63	—

Приложение № 2
к приказу комитета по охране
объектов культурного наследия
Курской области
от 26.09.2023 № 05.3-08/653

**Режим
использования территории объекта культурного наследия
регионального значения «Братская могила участников
гражданской войны, погибших за власть Советов в 1918-1921 гг.»,
1918-1921 гг., расположенного по адресу: Курская область,
г. Льгов, площадь 1 Мая, на территории МБОУ «Средняя
образовательная школа № 1 им. В.Б. Бессонова»**

На территории объекта культурного наследия регионального значения «Братская могила участников гражданской войны, погибших за власть Советов в 1918-1921 гг.», 1918-1921 гг., расположенного по адресу: Курская область, г. Льгов, площадь 1 Мая, на территории МБОУ «Средняя образовательная школа № 1 им. В.Б. Бессонова»

разрешается:

проведение работ по сохранению объекта культурного наследия или его отдельных элементов;

проведение работ по озеленению и благоустройству территории, производимых, в том числе с применением методов реставрации;

прокладка, реконструкция, ремонт дорог и элементов их обустройства, а также подземных инженерных коммуникаций и сооружений, не нарушающих целостность объекта культурного наследия и не создающих угрозы его повреждения, разрушения или уничтожения, угрозы пожара;

ведение хозяйственной деятельности, не противоречащей требованиям обеспечения сохранности объекта культурного наследия и позволяющей обеспечить функционирование объекта культурного наследия в современных условиях;

доступность объекта культурного наследия в целях его экспонирования, сохранения его традиционного визуального восприятия;

реализация мер пожарной и экологической безопасности;

запрещается:

строительство объектов капитального строительства;

хозяйственная деятельность, ведущая к разрушению, искажению внешнего облика объекта культурного наследия, нарушающая его целостность и создающая угрозу его повреждения, разрушения или уничтожения;

прокладка наземных и воздушных инженерных коммуникаций, кроме временных, необходимых для проведения работ по сохранению объекта культурного наследия;

создание разрушающих вибрационных нагрузок динамическим воздействием на грунты в зоне их взаимодействия с объектом культурного наследия;

размещение временных построек, не связанных с проведением работ по сохранению объекта культурного наследия.