



**КОМИТЕТ ПО ОХРАНЕ ОБЪЕКТОВ КУЛЬТУРНОГО НАСЛЕДИЯ  
КУРСКОЙ ОБЛАСТИ**

**П Р И К А З**

от 15.05.2023

№ 05.3-02/400

г. Курск

**Об утверждении предмета охраны объекта культурного наследия  
регионального значения «Место казни советских граждан  
немецко–фашистскими захватчиками в 1941–1943 годах.  
Установлена мемориальная доска», 1941 – 1943 гг.,  
расположенного по адресу: Курская область, г. Льгов,  
ул. К. Маркса, д. 37**

В соответствии с Федеральным законом от 25 июня 2002 года № 73-ФЗ «Об объектах культурного наследия (памятниках истории и культуры) народов Российской Федерации», Положением о комитете по охране объектов культурного наследия Курской области, утвержденным постановлением Губернатора Курской области от 15.09.2020 № 274-пг, ПРИКАЗЫВАЮ:

1. Утвердить прилагаемый предмет охраны объекта культурного наследия регионального значения «Место казни советских граждан немецко–фашистскими захватчиками в 1941–1943 годах. Установлена мемориальная доска», 1941 – 1943 гг., расположенного по адресу: Курская область, г. Льгов, ул. К. Маркса, д. 37.

2. Контроль за исполнением настоящего приказа возложить на начальника управления разрешительной документации и учета объектов культурного наследия комитета по охране объектов культурного наследия Курской области А.И. Куткову.

3. Приказ вступает в силу со дня его подписания.

Председатель комитета

И.А. Мусьял

УТВЕРЖДЕН  
приказом комитета по охране  
объектов культурного наследия  
Курской области  
от 15.05.2023 № 05.3-08/400

### **ПРЕДМЕТ ОХРАНЫ**

**объекта культурного наследия регионального значения  
«Место казни советских граждан немецко-фашистскими  
захватчиками в 1941–1943 годах. Установлена мемориальная  
доска», 1941 – 1943 гг., расположенного по адресу:  
Курская область, г. Льгов, ул. К. Маркса, д. 37**

#### **Градостроительные характеристики объекта:**

местоположение в структуре города Льгов Курской области,  
во дворе и подвале здания по ул. К. Маркса, д. 37.

#### **Мемориальное значение объекта:**

причастность к событиям Великой Отечественной войны  
1941-1945 гг.

#### **Объемно-пространственные характеристики объекта:**

внутреннее пространство подвала в габаритах капитальных стен, как  
памятное место казни советских людей немецко-фашистскими  
захватчиками;

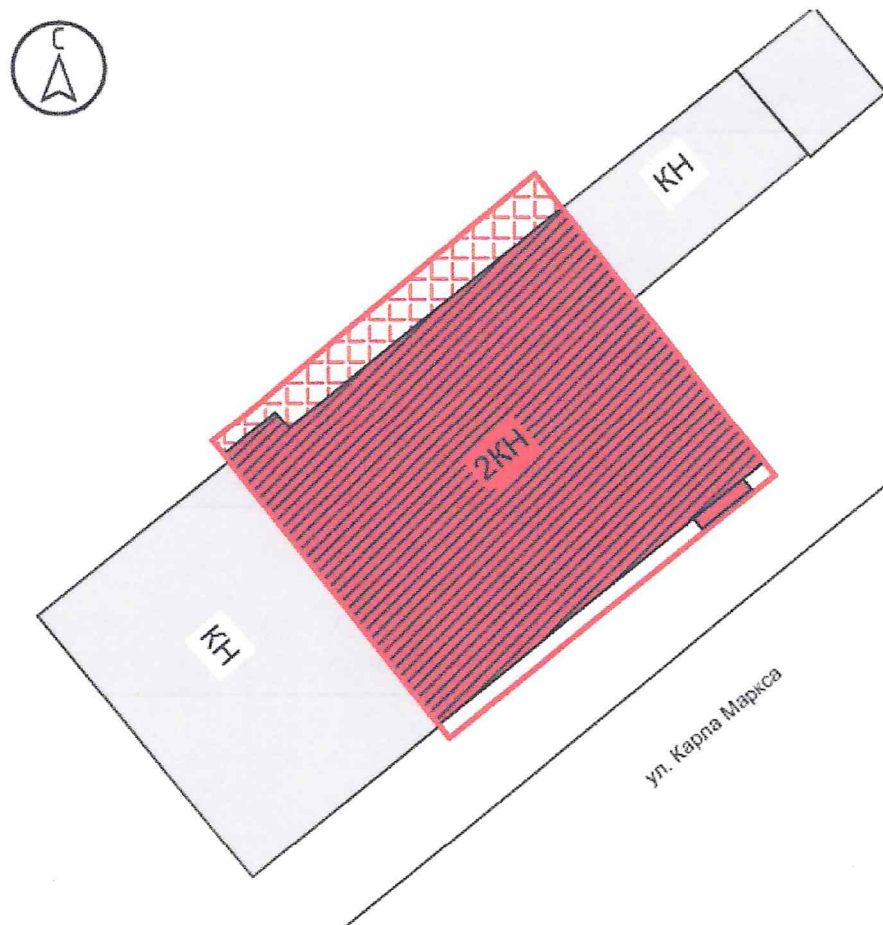
часть дворовой территории, как памятное место казни советских  
людей немецко-фашистскими захватчиками;

текст надписи на мемориальной табличке, установленной в  
восточном углу главного фасада здания: «Во дворе и подвалах этого  
здания в 1941-1943 г.г. немецко-фашистские оккупанты пытали и  
расстреливали советских людей».

#### **Пространственно-планировочные характеристики объекта:**







расположение объекта в габаритах подвала и на дворовой  
территории здания, участвующего во фронтальной застройке ул. К. Маркса  
г. Льгова.




**Схема предмета охраны объекта культурного наследия регионального значения «Место казни советских граждан немецко-фашистскими захватчиками в 1941–1943 годах. Установлена мемориальная доска», 1941 – 1943 гг., расположенного по адресу: Курская область, г. Льгов, ул. К. Маркса, д. 37**



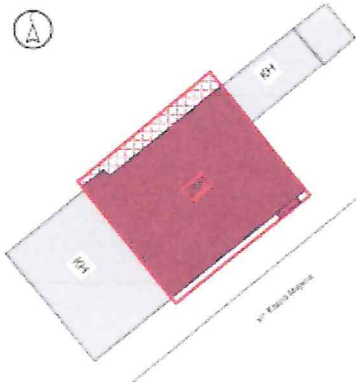


М 1:100

**Используемые условные знаки и обозначения:**

-  - объект культурного наследия регионального значения: «Место казни советских граждан немецко-фашистскими захватчиками в 1941-1943 годах. Установлена мемориальная доска», 1941-1943 гг. (Курская область, г. Льгов, ул. К. Маркса, д. 37)
-  - внутреннее пространство подвала в габаритах капитальных стен, как памятное место
-  - часть дворовой территории, как памятное место казни
-  - текст надписи на памятной доске
-  - окружающая застройка
-  - границы территории Объекта

№ п/п	Наименование предмета охраны	Описание предмета охраны	Графическое изображение
1.	<i>Градостроительные характеристики Объекта</i>	- местоположение в структуре Курской области, г. Льгов, во дворе и подвале здания по ул. К. Маркса, д. 37.	 <p data-bbox="948 689 1417 748"><i>Местоположение Объекта в структуре г. Льгов</i></p>
2.	<i>Мемориальное значение Объекта</i>	- причастность к событиям Великой Отечественной войны 1941-1945 гг.	 <p data-bbox="970 1171 1390 1232"><i>Схема положения советских войск в районе г. Льгова 12.07. – 23.08.1943</i></p>
3.	<i>Объемно-пространственные характеристики Объекта</i>	<ul style="list-style-type: none"> <li>- внутреннее пространство подвала в габаритах капитальных стен, как памятное место казни советских людей немецко-фашистскими захватчиками;</li> <li>- часть дворовой территории, как памятное место казни советских людей</li> </ul>	 <p data-bbox="943 1585 1417 1671"><i>Вид на здание по ул. К.Маркса, д. 37. в подвале и во дворе которого проводились казни советских граждан немецко-</i></p>

		<p>немецко-фашистскими захватчиками;</p> <p>- текст надписи на мемориальной табличке, установленной в восточном углу главного фасада здания: «Во дворе и подвалах этого здания в 1941-1943 г.г. немецко-фашистские оккупанты пытали и расстреливали советских людей».</p>	<p>фашистскими захватчиками в 1941-1943 годах.</p>  <p>Вид на внутренний двор здания по ул. К.Маркса, д. 37, в котором проводились казни советских граждан немецко-фашистскими захватчиками в 1941-1943 годах.</p>  <p>текст надписи на мемориальной табличке, установленной в восточном углу главного фасада здания</p>
4.	<p><i>Пространственно-планировочные характеристики Объекта</i></p>	<p>- расположение объекта в габаритах подвала и на дворовой территории здания, участвующего во фронтальной застройке ул. К.Маркса г. Львова.</p>	 <p>М 1:100</p> <p>Используемые условные знаки и обозначения:</p> <ul style="list-style-type: none"> <li><span style="display: inline-block; width: 15px; height: 15px; background-color: red; border: 1px solid black; margin-right: 5px;"></span> - объект во фронтальной застройке (участок) застроенный в 1941-1943 годах. Установлена мемориальная табличка, 1941, 1943 г. (дворовый объект, г. Львов, ул. К. Маркса д. 37)</li> <li><span style="display: inline-block; width: 15px; height: 15px; background-color: #800000; border: 1px solid black; margin-right: 5px;"></span> - внутренне пространство подвала и габариты здания после его сноса (показано на фото)</li> <li><span style="display: inline-block; width: 15px; height: 15px; background-color: #f0f0f0; border: 1px solid black; margin-right: 5px;"></span> - часть дворовой территории как историческое место казни</li> <li><span style="display: inline-block; width: 15px; height: 15px; background-color: #cccccc; border: 1px solid black; margin-right: 5px;"></span> - текст надписи на мемориальной табличке</li> <li><span style="display: inline-block; width: 15px; height: 15px; background-color: #d3d3d3; border: 1px solid black; margin-right: 5px;"></span> - окружающая застройка</li> <li><span style="display: inline-block; width: 15px; height: 15px; border: 1px solid black; margin-right: 5px;"></span> - граница территории Объекта</li> </ul>