



АДМИНИСТРАЦИЯ КУРСКОЙ ОБЛАСТИ

КОМИТЕТ ПО ОХРАНЕ ОБЪЕКТОВ КУЛЬТУРНОГО НАСЛЕДИЯ КУРСКОЙ ОБЛАСТИ

П Р И К А З

от 11.02.2022

№ 05.4-08/79

г. Курск

Об утверждении границ и режима использования территории объекта культурного наследия регионального значения «Братская могила воинов Советской Армии, погибших в период Великой Отечественной войны. Захоронено 21 человек. Установлено фамилий – 1 человека. Скульптура установлена в 1964 году», 1941–1945 гг., 1964 г., расположенного по адресу: Курская область, Мантуровский район, с. Большие Бутырки (в центре села)

В соответствии с Федеральным законом от 25 июня 2002 г. № 73-ФЗ «Об объектах культурного наследия (памятниках истории и культуры) народов Российской Федерации», Законом Курской области от 29 декабря 2005 г. № 120-ЗКО «Об объектах культурного наследия Курской области», пунктом 3.10 Положения о комитете по охране объектов культурного наследия Курской области, утвержденного постановлением Губернатора Курской области от 15.09.2020 № 274-пг, ПРИКАЗЫВАЮ:

1. Утвердить:

границы территории объекта культурного наследия регионального значения «Братская могила воинов Советской Армии, погибших в период Великой Отечественной войны. Захоронено 21 человек. Установлено фамилий – 1 человека. Скульптура установлена в 1964 году», 1941–1945 гг., 1964 г., расположенного по адресу: Курская область, Мантуровский район, с. Большие Бутырки (в центре села), согласно приложению № 1 к настоящему приказу;

режим использования территории объекта культурного наследия регионального значения «Братская могила воинов Советской Армии, погибших в период Великой Отечественной войны. Захоронено 21 человек. Установлено фамилий – 1 человека. Скульптура установлена

в 1964 году», 1941–1945 гг., 1964 г., расположенного по адресу: Курская область, Мантуровский район, с. Большие Бутырки (в центре села), согласно приложению № 2 к настоящему приказу.

2. Контроль за исполнением настоящего приказа возложить на начальника отдела разрешительной документации и учета объектов культурного наследия комитета по охране объектов культурного наследия Курской области А.И. Куткову.

Председатель комитета



И.А. Мусьял

Приложение № 1
к приказу комитета по охране
объектов культурного наследия
Курской области
от 11.02.2022 № 05.4-08/79

**Границы территории объекта культурного наследия
регионального значения «Братская могила воинов Советской Армии,
погибших в период Великой Отечественной войны. Захоронено
21 человек. Установлено фамилий – 1 человека. Скульптура
установлена в 1964 году», 1941–1945 гг., 1964 г., расположенного
по адресу: Курская область, Мантуровский район,
с. Большие Бутырки (в центре села)**

Границы территории объекта культурного наследия представляют собой замкнутый контур и проходят по часовой стрелке следующим образом:

От точки 1 по границе ограждения в юго-западном направлении вдоль юго-восточной части ограждения до точки 2;

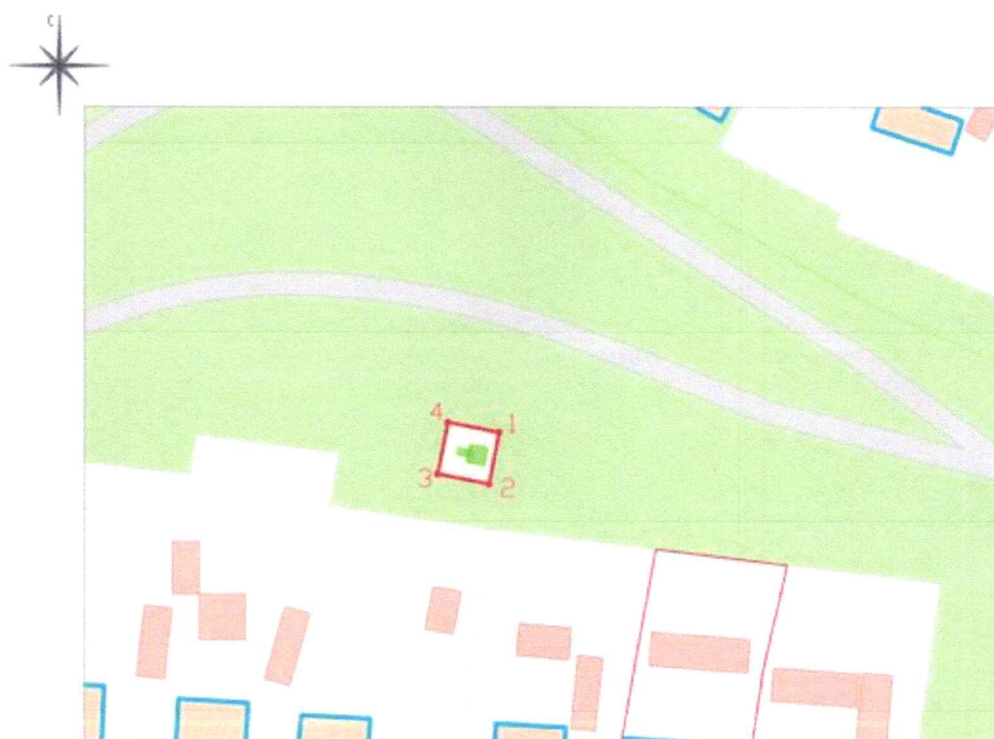
От точки 2 в северо-западном направлении вдоль ограждения до точки 3;


От точки 3 в северо-восточном направлении вдоль ограждения до точки 4;

От точки 4 в юго-восточном направлении до исходной точки 1.

Карта (схема) границ территории объекта культурного наследия регионального значения «Братская могила воинов Советской Армии, погибших в период Великой Отечественной войны. Захоронено 21 человек. Установлено фамилий – 1 человека. Скульптура установлена в 1964 году», 1941–1945 гг., 1964 г., расположенного по адресу: Курская область, Мантуровский район, с. Большие Бутырки (в центре села)


Границы территории объекта культурного наследия



 Рассматриваемый объект культурного наследия регионального значения, находящийся на государственной охране "Братская могила воинов Советской Армии, погибших в период Великой Отечественной войны. Захоронено 21 человек. Установлено фамилий - 1 человека. Скульптура установлена в 1964 году", по адресу: Курская область, Мантуровский район, с. Большие Бутырки (в центре села)

 Границы кадастровых участков

 Границы территории рассматриваемого объекта культурного наследия

 Характерные точки границ территории рассматриваемого объекта культурного наследия

0 10 20 40м
Масштаб 1:1000

Приложение к границам территории объекта культурного наследия регионального значения «Братская могила воинов Советской Армии, погибших в период Великой Отечественной войны. Захоронено 21 человек. Установлено фамилий – 1 человека. Скульптура установлена в 1964 году», 1941–1945 гг., 1964 г., расположенного по адресу: Курская область, Мантуровский район, с. Большие Бутырки (в центре села)

Координаты характерных (поворотных) точек границ территории объекта культурного наследия регионального значения «Братская могила воинов Советской Армии, погибших в период Великой Отечественной войны. Захоронено 21 человек. Установлено фамилий – 1 человека. Скульптура установлена в 1964 году», 1941–1945 гг., 1964 г., расположенного по адресу: Курская область, Мантуровский район, с. Большие Бутырки (в центре села)

Сведения о местоположении границ объекта		
Координаты характерных (поворотных) точек в системе координат МСК-46		
Среднее квадратическое отклонение положения характерной точки, м = 0,1		
Сведения о характерных точках границ объекта		
Обозначение характерных точек границ	Координаты, м	
	X	Y
1	393103.4400	2174024.5800
2	393094.6057	2174022.8610
3	393096.3247	2174014.0267
4	393105.1590	2174015.7457
1	393103.4400	2174024.5800

Приложение № 2
к приказу комитета по охране
объектов культурного наследия
Курской области
от 11.02.2022 № 05.4-08/79

Режим
использования территории объекта культурного наследия
регионального значения «Братская могила воинов Советской Армии,
погибших в период Великой Отечественной войны. Захоронено
21 человек. Установлено фамилий – 1 человека. Скульптура
установлена в 1964 году», 1941–1945 гг., 1964 г., расположенного
по адресу: Курская область, Мантуровский район,
с. Большие Бутырки (в центре села)

На территории объекта культурного наследия

разрешается:

проведение работ по реставрации, консервации, ремонту и приспособлению объекта культурного наследия для современного использования;

обеспечение визуального восприятия объекта культурного наследия в его историко-градостроительной и природной среде;

прокладка, ремонт, реконструкция подземных инженерных коммуникаций для обеспечения функционирования объекта культурного наследия с последующим восстановлением нарушенных участков поверхности земли;

проведение работ по благоустройству территории, направленных на формирование близкого к историческому контексту восприятия объекта культурного наследия;

проведение мероприятий по обеспечению пожарной и экологической безопасности объекта культурного наследия;

размещение на территории объекта культурного наследия информационных стендов, памятных знаков;

устройство архитектурной подсветки объекта культурного наследия и его территории;

создание и установка новых архитектурно-скульптурных композиций, связанных с данным историческим событием при согласовании с органом охраны объектов культурного наследия;

запрещается:

строительство объектов капитального строительства;

проведение земляных, строительных, мелиоративных и иных работ, за исключением работ по сохранению объекта культурного наследия или

его отдельных элементов, сохранению историко-градостроительной или природной среды объекта культурного наследия;

проведение любых земляных работ без предварительного археологического обследования территории в соответствии с действующим законодательством;

размещение некапитальных зданий, сооружений и нестационарных объектов, кроме временных, необходимых для проведения работ по сохранению объекта культурного наследия;

хозяйственная деятельность, ведущая к разрушению, искажению внешнего облика объекта культурного наследия, нарушающая целостность объекта культурного наследия и создающая угрозу его повреждения, разрушения или уничтожения;

прокладка наземных и воздушных инженерных коммуникаций, кроме временных, необходимых для проведения работ по сохранению объекта культурного наследия;

установка рекламных конструкций за исключением рекламных конструкций, разрешенных в соответствии с пунктом 3 статьи 35.1 Федерального закона от 25.06.2002 № 73-ФЗ «Об объектах культурного наследия (памятниках истории и культуры) народов Российской Федерации»;

создание разрушающих вибрационных нагрузок динамическим воздействием на грунты в зоне их взаимодействия с объектом культурного наследия.