



**МИНИСТЕРСТВО ПО ГОСУДАРСТВЕННОЙ ОХРАНЕ  
ОБЪЕКТОВ КУЛЬТУРНОГО НАСЛЕДИЯ КУРСКОЙ ОБЛАСТИ**

**П Р И К А З**

от 20.06.2024

№ 05.3-08/132

г. Курск

**Об утверждении предмета охраны объекта культурного наследия  
регионального значения «Место захоронения Героя Советского  
Союза Шумакова Захара Егоровича», 1971 г., расположенного  
по адресу: Курская область, Медвенский район, Чермошнянский  
сельсовет, д. Кленовое, кладбище**

В соответствии с Федеральным законом от 25 июня 2002 года № 73-ФЗ «Об объектах культурного наследия (памятниках истории и культуры) народов Российской Федерации», Положением о Министерстве по государственной охране объектов культурного наследия Курской области, утвержденным постановлением Губернатора Курской области от 15.09.2020 № 274-пг, ПРИКАЗЫВАЮ:

1. Утвердить прилагаемый предмет охраны объекта культурного наследия регионального значения «Место захоронения Героя Советского Союза Шумакова Захара Егоровича», 1971 г., расположенного по адресу: Курская область, Медвенский район, Чермошнянский сельсовет, д. Кленовое, кладбище.

2. Контроль за исполнением настоящего приказа возложить на заместителя начальника управления разрешительной документации и учета объектов культурного наследия Министерства по государственной охране объектов культурного наследия Курской области С.А. Ельникова.

3. Приказ вступает в силу со дня его подписания.

Врио министра

И.А. Мусьял

УТВЕРЖДЕН  
приказом Министерства  
по государственной охране  
объектов культурного наследия  
Курской области  
от 20.06.2024 № 05.3-08/132

### ПРЕДМЕТ ОХРАНЫ

**объекта культурного наследия регионального значения  
«Место захоронения Героя Советского Союза Шумакова  
Захара Егоровича», 1971 г., расположенного по адресу:  
Курская область, Медвенский район, Чермошнянский  
сельсовет, д. Кленовое, кладбище**

#### **Градостроительные характеристики объекта:**

местоположение в структуре кладбища деревни Кленовое Чермошнянского сельсовета Медвенского района Курской области, в 140 м от проселочной дороги с автобусной остановкой «Кленовое», ориентировочно в юго-восточном углу кладбища.

#### **Мемориальное значение объекта:**

память об участнике Великой Отечественной войны 1941-1945 гг., стрелке 705-го стрелкового полка (121-я стрелковая дивизия, 60-я армия, Центральный фронт), ефрейторе, Герое Советского Союза, свидетельствует о сохранении исторической памяти о событиях Великой Отечественной войны 1941-1945 гг., которые происходили на территории Курской области.

#### **Объемно-пространственные характеристики объекта:**


место захоронения, прямоугольное в плане, с памятником в виде вертикально установленного надгробия на прямоугольном невысоком постаменте, с открытым прямоугольным цветником над могилой, бетонной плитой в основании, и металлической оградой: вертикальная прямоугольная гранитная плита; на лицевой стороне гравировка с фотопортретом З.Е. Шумакова, мемориальной надписью, изображением двух гвоздик в нижней части памятника и медали «Герой Советского Союза» (Орден Ленина и медаль «Золотая звезда») в правом верхнем углу; текст мемориальной надписи на лицевой стороне памятника: «Герой Советского Союза Шумаков Захар Егорович, 22.09.1899 – 06.06.1971»; металлическая кованная ограда по трем сторонам захоронения, включая рисунокковки и материал.


#### **Конструктивные характеристики объекта:**

материал: бетон, гранит (уточняется по результатам реставрационных и лабораторных исследований); габариты, конфигурация, материал, оформление памятника.

**Пространственно-планировочные характеристики объекта:**

существующее местоположение на прямоугольном участке, огороженном невысокой металлической оградой по трем сторонам, в окружении соседних захоронений, ориентировочно в юго-восточном углу территории кладбища.

№ п/п	Описание предмета охраны	Графическое изображение
<i>Градостроительные характеристики Объекта</i>		
1.	- местоположение в структуре кладбища деревни Кленовое Медвенского района Чермошнянского сельсовета Курской области, в 140 м от проселочной дороги с автобусной остановкой «Кленовое», ориентировочно в юго-восточном углу кладбища.	 <p>The graphical representation consists of three maps. The top map is an aerial photograph showing a red circle around the object's location and a red dot for a bus stop. The middle map is a cadastral map of the village of Klenovoe, with a red circle indicating the object's location near a road and a bus stop. The bottom map is a simplified site plan showing the object's location in the southeast corner of a green-shaded area, with a red circle around it.</p> <p><i>Местоположение Объекта</i>  <i>Местоположение Объекта относительно д. Кленовое</i></p> <p><i>Местоположение Объекта вблизи проселочной дороги</i></p>

<i>Мемориальное значение Объекта</i>	
<p>2. - память об участнике Великой Отечественной войны 1941-1945 гг., стрелке 705-го стрелкового полка (121-я стрелковая дивизия, 60-я армия, Центральный фронт), ефрейторе, Герое Советского Союза, свидетельствует о сохранении исторической памяти о событиях Великой Отечественной войны 1941-1945 гг., которые происходили на территории Курской области.</p>	 <p><i>Схема положения советских войск в районе д. Кленовое в ходе Курско-Обояньской наступательной операции 03.01.1942 - 26.01.1942</i></p>
<i>Объемно-пространственные характеристики Объекта</i>	
<p>3. - место захоронения, прямоугольное в плане, с памятником в виде вертикально установленного надгробия на прямоугольном невысоком постаменте, с открытым прямоугольным цветником над могилой, бетонной плитой в основании, и металлической оградой: вертикальная прямоугольная гранитная плита; на лицевой стороне гравировка с фотопортретом З.Е.Шумакова, мемориальной надписью, изображением двух гвоздик в нижней части памятника и медали «Герой Советского Союза» (Орден Ленина и медаль «Золотая звезда») в правом верхнем углу;</p>	 <p><i>Вид на памятник с лицевой стороны</i></p>  <p><i>Вид на памятник с тыльной и правой сторон</i></p>



*Вид на памятник с левой стороны*







*Оформление лицевой поверхности памятника с текстом мемориальной надписи*

- текст мемориальной надписи на лицевой стороне памятника: «Герой Советского Союза Шумаков Захар Егорович, 22.09.1899 – 06.06.1971»;

- металлическая кованая ограда по трем сторонам захоронения, включая рисунок ковки и материал.



		 <p data-bbox="975 517 1070 546"><i>Ограда</i></p>
<i>Конструктивные характеристики Объекта</i>		
4.	<p data-bbox="320 589 719 730">- материал: бетон, гранит (<i>уточняется по результатам реставрационных и лабораторных исследований</i>);</p> <p data-bbox="320 734 719 831">- габариты, конфигурация, материал, оформление памятника.</p>	 <p data-bbox="863 1350 1177 1379"><i>материал: бетон, гранит</i></p>

		 <p data-bbox="798 577 1244 638"><i>габариты, конфигурация, материал, оформление памятника</i></p>
<b><i>Пространственно-планировочные характеристики Объекта</i></b>		
5.	<p data-bbox="319 712 718 1030">- существующее местоположение на прямоугольном участке, огороженном невысокой металлической оградой по трем сторонам, в окружении соседних захоронений, ориентировочно в юго-восточном углу территории кладбища</p>	<p data-bbox="813 728 1228 761" style="text-align: center;"><i>Существующее местоположение</i></p>  <p data-bbox="805 1601 1236 1635" style="text-align: center;"><i>Планировочная структура участка</i></p>

