



АДМИНИСТРАЦИЯ КУРСКОЙ ОБЛАСТИ

КОМИТЕТ ПО ОХРАНЕ ОБЪЕКТОВ КУЛЬТУРНОГО НАСЛЕДИЯ КУРСКОЙ ОБЛАСТИ

П Р И К А З

от 25.08.2019

№ 011-08/108

г. Курск

О включении выявленного объекта культурного наследия «Дом купца Костюкова, 2-я пол. XIX в.», расположенного по адресу: Курская область, Дмитриевский район, город Дмитриев, улица Ленина, дом 67, в единый государственный реестр объектов культурного наследия (памятников истории и культуры) народов Российской Федерации в качестве объекта культурного наследия регионального значения «Дом Кострюковых» и утверждении границ его территории

В соответствии с Федеральным законом от 25 июня 2002 года № 73-ФЗ «Об объектах культурного наследия (памятниках истории и культуры) народов Российской Федерации», Законом Курской области от 29 декабря 2005 года № 120-ЗКО «Об объектах культурного наследия Курской области», на основании акта государственной историко-культурной экспертизы от 1 декабря 2019 года, выполненной аттестованным государственным экспертом Е.В. Холодовой, ПРИКАЗЫВАЮ:


1. Включить выявленный объект культурного наследия «Дом купца Костюкова, 2-я пол. XIX в.», расположенный по адресу: Курская область, Дмитриевский район, город Дмитриев, улица Ленина, дом 67, в единый государственный реестр объектов культурного наследия (памятников истории и культуры) народов Российской Федерации в качестве объекта культурного наследия регионального значения «Дом Кострюковых», время создания – вторая половина XIX в., вид объекта – памятник, расположенного по адресу: Курская область, Дмитриевский район, город Дмитриев, улица Ленина, дом 67.

2. Утвердить прилагаемые границы территории объекта культурного наследия регионального значения, указанного в пункте 1 настоящего приказа.

3. Исключить из перечня выявленных объектов культурного наследия, расположенных на территории Курской области, выявленный объект культурного наследия «Дом купца Костюкова, 2-я пол. XIX в.», числящийся под порядковым номером 818.

4. Контроль за исполнением настоящего приказа возложить на заместителя председателя комитета по охране объектов культурного наследия Курской области Е.Д. Барыбину.

Председатель комитета

A handwritten signature in black ink, appearing to be 'И.А. Мусьял', written in a cursive style.

И.А. Мусьял

УТВЕРЖДЕНЫ
приказом комитета по охране объектов
культурного наследия Курской области
от 25.05.2021 № 011-08/2021

**Границы территории объекта культурного наследия
регионального значения «Дом Кострюковых», расположенного по
адресу: Курская область, Дмитриевский район, город Дмитриев,
улица Ленина, дом 67**

Описание границ территории объекта культурного наследия

Граница территории объекта культурного наследия определяет пространство в квартале современной застройки вокруг здания и проходит, отстоя от него на определённом, заданном экспертизой расстоянии. Форма участка в границах территории объекта культурного наследия прямоугольная, общая площадь - 395 кв. м.

Текстовое описание поворотных точек границы территории

1-2 - граница в северной части участка проходит по двору с запада на восток вдоль северной стены здания на расстоянии 2,0 м;

2-3 - граница в восточной части участка проходит по дворовой территории с севера на юг вдоль восточной стены здания на расстоянии 2,0 м;

3-4 - граница в южной части участка проходит по бордюру проезжей части с ул. Ленина с востока на запад вдоль южной стены здания на расстоянии 6,0 м;

4-1 - граница в западной части участка проходит в направлении с юга на север на расстоянии от западной стены здания 3,1 м.

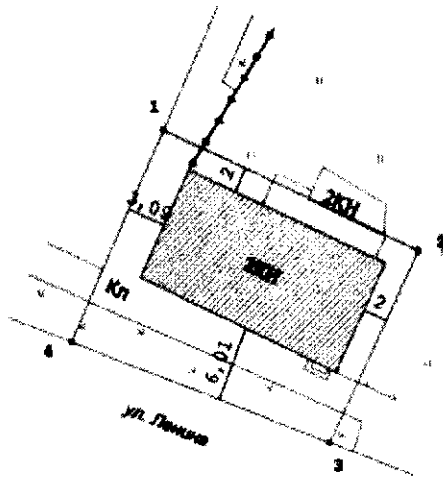
Координаты характерных (поворотных) точек границы территории объекта культурного наследия

№	X	Y	Длина	Угол
1	464880	1222539,38	22,69	114°56'59"
2	464870,43	1222559,95	16,83	205°08'03"
3	464855,19	1222552,8	22,38	291°13'17"
4	464863,29	1222531,94	18,29	024°00'02"
1	464880	1222539,38		





Схема границы территории объекта культурного наследия
по адресу: Россия, Курская область, г. Дмитриев, ул. Ленина, 67


Масштаб 1:500

Система координат МСК-46



Условные обозначения:

-  объект культурного наследия
-  граница территории объекта культурного наследия
-  характерная (поворотная) точка границы территории объекта культурного наследия
-  7, 14 расстояние от стены объекта культурного наследия (ОКН) до границы территории ОКН

		ООО "ЗЕМЛЕМЕР"				
		Схема границы территории объекта культурного наследия				
Ген директор	Исполнитель	Эксперт ГИСЗ	Объект: Курская обл., г. Дмитриев, ул. Ленина, 67	Этаж	Лист	Масштаб
						1:500
			ИНВ. №			