

АДМИНИСТРАЦИЯ КУРСКОЙ ОБЛАСТИ

КОМИТЕТ ПО ОХРАНЕ ОБЪЕКТОВ КУЛЬТУРНОГО НАСЛЕДИЯ КУРСКОЙ ОБЛАСТИ

П Р И К А З

от 29.08.2022

№ 05.4-08/1004

г. Курск

**Об утверждении границ и режима использования территории
объекта культурного наследия регионального значения «Жилой дом
с торговыми лавками», кон. XIX в., расположенного по адресу:
Курская область, г. Рыльск, ул. Дзержинского, д. 22**

В соответствии с Федеральным законом от 25 июня 2002 г. № 73-ФЗ «Об объектах культурного наследия (памятниках истории и культуры) народов Российской Федерации», Законом Курской области от 29 декабря 2005 г. № 120-ЗКО «Об объектах культурного наследия Курской области», пунктом 3.10 Положения о комитете по охране объектов культурного наследия Курской области, утвержденного постановлением Губернатора Курской области от 15.09.2020 № 274-пг, ПРИКАЗЫВАЮ:

1. Утвердить:

границы территории объекта культурного наследия регионального значения «Жилой дом с торговыми лавками», кон. XIX в., расположенного по адресу: Курская область, г. Рыльск, ул. Дзержинского, д. 22, согласно приложению № 1 к настоящему приказу;

режим использования территории объекта культурного наследия регионального значения «Жилой дом с торговыми лавками», кон. XIX в., расположенного по адресу: Курская область, г. Рыльск, ул. Дзержинского, д. 22, согласно приложению № 2 к настоящему приказу.

2. Контроль за исполнением настоящего приказа возложить на начальника отдела разрешительной документации и учета объектов культурного наследия комитета по охране объектов культурного наследия Курской области А.И. Куткову.

Председатель комитета

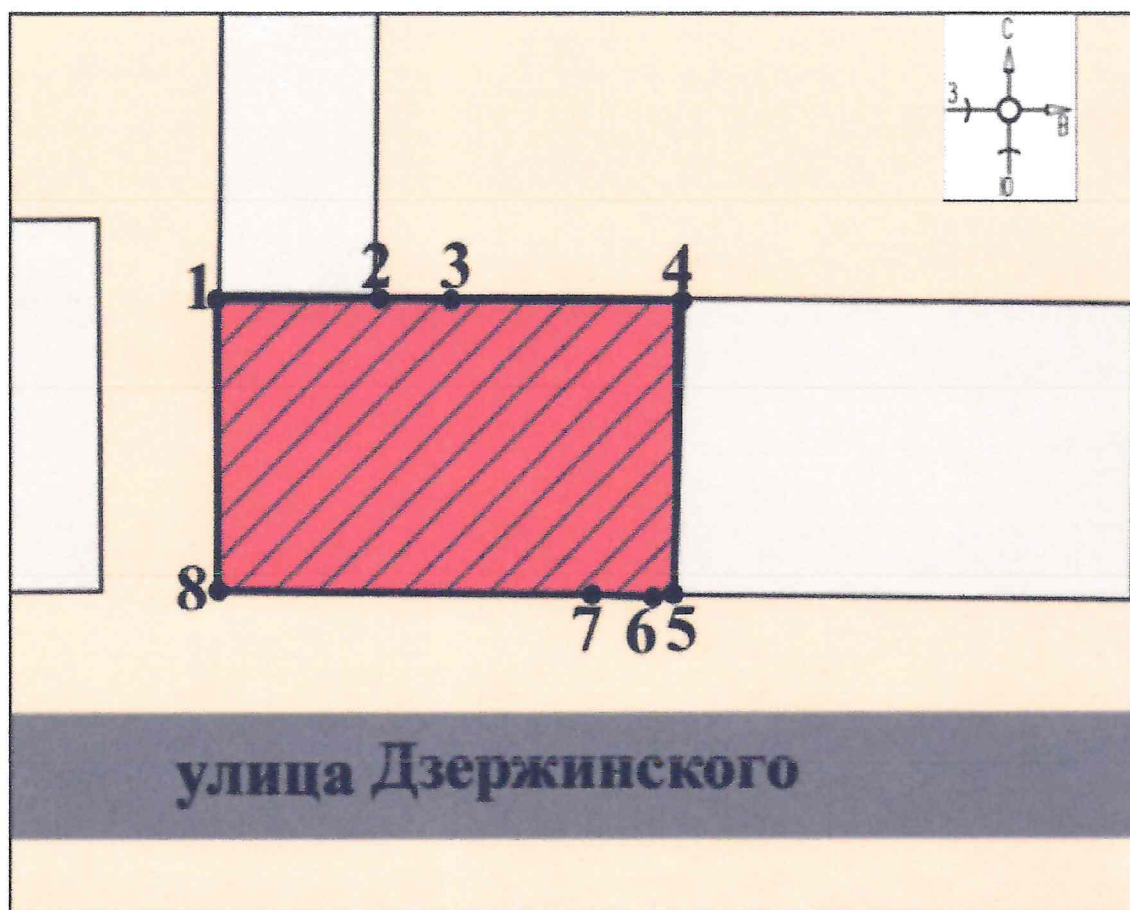
И.А. Мусьял

Приложение № 1
к приказу комитета по охране
объектов культурного наследия
Курской области
от 29.08.2022 № 05.4-08/1004

**Границы территории объекта культурного наследия
регионального значения «Жилой дом с торговыми лавками»,
кон. XIX в., расположенного по адресу: Курская область,
г. Рыльск, ул. Дзержинского, д. 22**




Прохождение границы		Описание прохождения границы
от точки	до точки	
1	2	На восток – 22,81 м;
2	3	
3	4	
4	5	На юг – 14,25 м;
5	6	На запад – 22,31 м;
6	7	
7	8	
8	1	На север в исходную точку – 14,13 м.

**Карта (схема) границ территории объекта культурного наследия
регионального значения «Жилой дом с торговыми лавками»,
кон. XIX в., расположенного по адресу: Курская область,
г. Рыльск, ул. Дзержинского, д. 22**



Масштаб 1:500

Используемые условные знаки и обозначения:

-  - объект культурного наследия
-  - границы территории объекта культурного наследия
-  - обозначение характерной (поворотной) точки

Приложение к границам территории объекта культурного наследия регионального значения «Жилой дом с торговыми лавками», кон. XIX в., расположенного по адресу: Курская область, г. Рыльск, ул. Держинского, д. 22

Координаты характерных (поворотных) точек к карте (схеме) границ территории объекта культурного наследия регионального значения «Жилой дом с торговыми лавками», кон. XIX в., расположенного по адресу: Курская область, г. Рыльск, ул. Держинского, д. 22

Сведения о местоположении границ объекта			
Координаты характерных (поворотных) точек в системе координат МСК-46			
Метод определения координат – метод спутниковых геодезических измерений (определений)			
Средняя квадратическая погрешность положения характерной точки (Mt), м = 0,10			
Сведения о характерных точках границ объекта			
Обозначение характерных точек границ	Координаты, м		Описание обозначения точки на местности (при наличии)
	X	Y	
1	403421,56	1194738,58	—
2	403421,67	1194746,58	—
3	403421,63	1194750,08	—
4	403421,70	1194761,39	—
5	403407,45	1194761,08	—
6	403407,30	1194760,09	—
7	403407,40	1194757,09	—
8	403407,43	1194738,78	—
1	403421,56	1194738,58	—

Приложение № 2
к приказу комитета по охране
объектов культурного наследия
Курской области
от 29.08.2022 № 05.4-08/1004

Режим
использования территории объекта культурного наследия
регионального значения «Жилой дом с торговыми лавками»,
кон. XIX в., расположенного по адресу: Курская область,
г. Рыльск, ул. Дзержинского, д. 22

На территории объекта культурного наследия регионального значения «Жилой дом с торговыми лавками», кон. XIX в., расположенного по адресу: Курская область, г. Рыльск, ул. Дзержинского, д. 22

разрешается:

проведение работ по сохранению объекта культурного наследия или его отдельных элементов;

проведение работ по озеленению и благоустройству территории, производимых, в том числе с применением методов реставрации, направленных на формирование наиболее близкого к историческому восприятию объекта культурного наследия;

прокладка, реконструкция, ремонт дорог и элементов их обустройства, а также подземных инженерных коммуникаций и сооружений, не нарушающих целостность объекта культурного наследия и не создающих угрозы его повреждения, разрушения или уничтожения, угрозы пожара;

ведение хозяйственной деятельности, не противоречащей требованиям обеспечения сохранности объекта культурного наследия и позволяющей обеспечить функционирование объекта культурного наследия в современных условиях;

доступность объекта культурного наследия в целях его экспонирования, сохранения его традиционного визуального восприятия;

реализация мер пожарной и экологической безопасности;

запрещается:

строительство объектов капитального строительства;

хозяйственная деятельность, ведущая к разрушению, искажению внешнего облика объекта культурного наследия, нарушающая его целостность и создающая угрозу его повреждения, разрушения или уничтожения;

искажение характеристик историко-культурного ландшафта, композиционно связанного с объектом культурного наследия;

вырубка деревьев, за исключением санитарных рубок; уничтожение травяного покрова;

установка на фасадах, крыше объекта культурного наследия кондиционеров, телеантенн, тарелок спутниковой связи, а также других средств технического обеспечения;

прокладка наземных и воздушных инженерных коммуникаций, кроме временных, необходимых для проведения работ по сохранению объекта культурного наследия;

размещение любых рекламных конструкций на объекте культурного наследия и его территории;

создание разрушающих вибрационных нагрузок динамическим воздействием на грунты в зоне их взаимодействия с объектом культурного наследия;

размещение временных построек, не связанных с проведением работ по сохранению объекта культурного наследия.