

## АКТ

**государственной историко-культурной экспертизы научно-проектной документации «Проект зон охраны. Объект культурного наследия регионального значения «Братская могила воинов Советской Армии и партизан, погибших в период Великой Отечественной войны. Захоронено 413 человек, установлено фамилий на 218 человек. Скульптура установлена в 1963 г.», 1941–1945 гг., 1963 г., расположенного по адресу: Курская область, Медвенский район, п. Медвенка**

г. Белгород, г. Ставрополь

«04» сентября 2024 г.

Настоящий Акт Государственной историко-культурной экспертизы составлен в соответствии с Федеральным законом от 25.06.2002 № 73-ФЗ «Об объектах культурного наследия (памятниках истории и культуры) народов Российской Федерации», Положением о государственной историко-культурной экспертизе, утвержденным Постановлением Правительства Российской Федерации от 25.04.2024 № 530 и Положением о зонах охраны объектов культурного наследия (памятников истории и культуры) народов Российской Федерации, утвержденным постановлением Правительства Российской Федерации от 12.09.2015г. № 972, закона Курской области, от 29.12.2005г. № 120-ЗКО «Об объектах культурного наследия Курской области».

**1. Дата начала проведения экспертизы – 05.08.2024 года.**

**2. Дата окончания проведения экспертизы – 04.09.2024 года.**

**3. Место проведения экспертизы – г. Белгород, г. Ставрополь.**

**4. Заказчик экспертизы -** Областное бюджетное учреждение культуры «Инспекция по охране и использованию объектов культурного наследия (памятников истории и культуры) Курской области» (ОБУК «Инспекция по охране объектов культурного наследия Курской области»).

**Заказчик научно-проектной документации -** Администрация поселка Медвенка Медвенского района Курской области Муниципальный контракт № 1 от 18 июня 2024 г.

**5. Сведения об экспертах:**

**Топоровский Евгений Мартынович, образование -** высшее, специальность - архитектор. Место работы - ООО НПРМ «Южная крепость», г. Ставрополь, главный архитектор проектов. Стаж работы 44 года. Государственный эксперт Российской Федерации по проведению историко-культурной экспертизы (Приказ Министерства культуры Российской Федерации от 16.12.2021 № 2139),

### **объекты экспертизы:**

- выявленные объекты культурного наследия в целях обоснования целесообразности включения данных объектов в реестр;
- документы, обосновывающие включение объектов культурного наследия в реестр;
- документы, обосновывающие исключение объектов культурного наследия из реестра;
- документы, обосновывающие изменение категории историко-культурного значения объекта культурного наследия;
- документы, обосновывающие отнесение объекта культурного наследия к историко-культурным заповедникам, особо ценным объектам культурного наследия народов Российской Федерации либо объектам всемирного культурного и природного наследия;

- **проекты зон охраны объекта культурного наследия;**
- проектная документация на проведение работ по сохранению объектов культурного наследия;
- документация, за исключением научных отчетов о выполненных археологических полевых работах, содержащая результаты исследований, в соответствии с которыми определяется наличие или отсутствие объектов, обладающих признаками объекта культурного наследия, на земельных участках, подлежащих воздействию земляных, строительных, мелиоративных, хозяйственных работ, работ по использованию лесов и иных работ;
- документация или разделы документации, обосновывающие меры по обеспечению сохранности объекта культурного наследия, включенного в реестр, выявленного объекта культурного наследия либо объекта, обладающего признаками объекта культурного наследия, при проведении земляных, мелиоративных, хозяйственных работ, указанных в настоящей статье работ по использованию лесов и иных работ в границах территории объекта культурного наследия либо на земельном участке, непосредственно связанном с земельным участком в границах территории объекта культурного наследия.

**Аксёнов Виктор Викторович** - образование высшее, специальность - архитектор, стаж работы 25 лет, место работы и должность - ООО НПРМ «Южная крепость», г. Ставрополь, директор, главный архитектор проектов, государственный эксперт РФ по проведению государственной историко-культурной экспертизы (Приказ Министерства культуры Российской Федерации «Об утверждении статуса аттестованного эксперта по проведению государственной историко-культурной экспертизы» от 11.10.2021 г. № 1668).

#### **объекты экспертизы:**

- выявленные объекты культурного наследия в целях обоснования целесообразности включения данных объектов в реестр;
- документы, обосновывающие включение объектов культурного наследия в реестр;
- документы, обосновывающие изменение категории историко-культурного значения объекта культурного наследия;
- проектная документация на проведение работ по сохранению объектов культурного наследия.
- документация или разделы документации, обосновывающие меры по обеспечению сохранности объекта культурного наследия, включенного в реестр, выявленного объекта культурного наследия либо объекта, обладающего признаками объекта культурного наследия, при проведении земляных, мелиоративных, хозяйственных работ, указанных в статье 30 Федерального закона работ по использованию лесов и иных работ в границах территории объекта культурного наследия либо на земельном участке, непосредственно связанном с земельным участком в границах территории объекта культурного наследия;
- **проекты зон охраны объекта культурного наследия.**

**Дроздов Алексей Владимирович**, образование высшее, специальность - архитектор, стаж работы 35 лет, место работы и должность - главный архитектор ООО «Айстром», (г. Белгород), государственный эксперт Российской Федерации по проведению историко-культурной экспертизы (Приказ Министерства культуры Российской Федерации «Об утверждении статуса аттестованного эксперта по проведению государственной историко-культурной экспертизы» от 25.12.2023 г. № 3493).

### **объекты экспертизы:**

- выявленные объекты культурного наследия в целях обоснования целесообразности включения данных объектов в реестр;
- документы, обосновывающие включение объектов культурного наследия в реестр;
- документы, обосновывающие изменение категории историко-культурного значения объекта культурного наследия;
- *проекты зон охраны объекта культурного наследия;*
- проектная документация на проведение работ по сохранению объектов культурного наследия.

### **6. Информация о том, что в соответствии с законодательством Российской Федерации эксперт (эксперты) несёт ответственность за достоверность сведений, изложенных в заключении.**

Настоящим подтверждается, что государственные эксперты Топоровский Е.М. Аксёнов В.В., Дроздов А.В., участвующие в проведении экспертизы, несут ответственность за достоверность информации, изложенной в заключении экспертизы, в соответствии с действующим законодательством.

Мы, нижеподписавшиеся, комиссия экспертов, признаём свою ответственность за соблюдение принципов проведения государственной историко-культурной экспертизы, установленных ст. 29 Федерального закона от 25.06.2002 года, что в соответствии с Федеральным законом № 73-ФЗ «Об объектах культурного наследия (памятниках истории и культуры) народов Российской Федерации» (далее - Федеральный закон № 73-ФЗ) и за достоверность сведений, изложенных в заключении экспертизы.

Настоящим подтверждаем, что эксперты:

- не имеют родственных связей с заказчиком экспертизы (его должностными лицами или работниками);
- не состоят в трудовых отношениях с заказчиком;
- не имеют долговых или иных имущественных обязательств перед заказчиком (его должностными лицами или работниками, а также заказчик (его должностное лицо или работник) не имеет долговых или иных имущественных обязательств перед экспертами;
- не владеют ценными бумагами, акциями (долями участия, паями в уставных (складочных) капиталах) заказчика;
- не заинтересованы в результатах исследований и решений, вытекающих из настоящего заключения экспертизы, с целью получения выгоды в виде денег, ценностей, иного имущества, услуг имущественного характера или имущественных прав для себя или третьих лиц.

### **7. Нормативные правовые акты, обосновывающие решения экспертизы:**

- Федеральный закон от 25.06.2002 № 73-ФЗ «Об объектах культурного наследия (памятниках истории и культуры) народов Российской Федерации» (действующая редакция);
- Земельный кодекс Российской Федерации от 25.10.2001 № 136-ФЗ (действующая редакция);
- Градостроительный кодекс Российской Федерации № 190-ФЗ от 30.12.2004 (действующая редакция);
- Федеральный закон от 24.07.2007 № 221-ФЗ «О государственном кадастре недвижимости» (действующая редакция);
- Федеральный закон от 13.07.2015 № 218-ФЗ «О государственной регистрации недвижимости» (действующая редакция);

– Положение о государственной историко-культурной экспертизе, утвержденное постановлением Правительства Российской Федерации от 25.04.2024 № 530 (действующая редакция);

- Национальный стандарт РФ ГОСТ Р 59124-2020 «Сохранение объектов культурного наследия. Состав и содержание научно-проектной документации проекта зон охраны. Общие требования» (утвержден и введен в действие приказом Федерального агентства по техническому регулированию и метрологии от 27 октября 2020 г. № 936-ст);

– Постановление Правительства РФ от 12.09.2015 № 972 «Об утверждении Положения о зонах охраны объектов культурного наследия (памятников истории и культуры) народов Российской Федерации и о признании утратившими силу отдельных положений нормативных правовых актов Правительства Российской Федерации» (с изменениями и дополнениями) (далее Постановление Правительства РФ № 972) (действующая редакция);

— Закона Курской области, от 29.12.2005г. № 120-ЗКО «Об объектах культурного наследия Курской области».

***Авторами проекта зон охраны, в работе были учтены и использованы материалы ранее разработанной градостроительной документации:***

- схема территориального планирования муниципального образования «Медвенский район» Курской области (далее – СТП Района) утверждена решением Представительного собрания Медвенского района Курской области от 20.08.2010 года № 8/89;

- генеральный план муниципального образования «поселок Медвенка» Медвенского района Курской области разработан ИП «Воробьев А.А.» и утвержден решением Собрания депутатов поселка Медвенка Медвенского района Курской области от 30.06.2020 года № 38/252;

- правила землепользования и застройки муниципального образования «поселок Медвенка» Медвенского района Курской области разработаны ИП «Воробьева С.Н.» и утверждены решением Собрания депутатов поселка Медвенка Медвенского района Курской области от 19 мая 2021 года № 50/324.

**8. Объект экспертизы** – «Проект зон охраны. Объект культурного наследия регионального значения «Братская могила воинов Советской Армии и партизан, погибших в период Великой Отечественной войны. Захоронено 413 человек, установлено фамилий на 218 человек. Скульптура установлена в 1963 г.», 1941–1945 гг., 1963 г., расположенного по адресу: Курская область, Медвенский район, п. Медвенка (Шифр: НПД.ПЗО-2024/02) (далее – Проект), выполненная в 2024 году - Областное бюджетное учреждение культуры «Инспекция по охране и использованию объектов культурного наследия (памятников истории и культуры) Курской области» (ОБУК «Инспекция по охране объектов культурного наследия Курской области») (далее – Автор, Разработчик).

**9. Цель экспертизы** — Целью государственной историко-культурной экспертизы является определение соответствия требованиям законодательства Российской Федерации в области государственной охраны объектов культурного наследия, в части:

- установления границ территорий зон охраны объекта культурного наследия регионального значения «Братская могила воинов Советской Армии и партизан, погибших в период Великой Отечественной войны. Захоронено 413 человек, установлено фамилий на 218 человек. Скульптура установлена в 1963 г.», 1941–1945 гг., 1963 г., расположенного по адресу: Курская область, Медвенский район, п. Медвенка;

- установления требований к градостроительным регламентам в границах территорий зон охраны объекта культурного наследия регионального значения «Братская могила воинов

Советской Армии и партизан, погибших в период Великой Отечественной войны. Захоронено 413 человек, установлено фамилий на 218 человек. Скульптура установлена в 1963 г.», 1941–1945 гг., 1963 г., расположенного по адресу: Курская область, Медвенский район, п. Медвенка.

## **10. Перечень документов, представленных заявителем**

### ***Соответствие состава проекта необходимым для его рассмотрения требованиям***

Научно-проектная документация «Проект зон охраны. Объект культурного наследия регионального значения «Братская могила воинов Советской Армии и партизан, погибших в период Великой Отечественной войны. Захоронено 413 человек, установлено фамилий на 218 человек. Скульптура установлена в 1963 г.», 1941–1945 гг., 1963 г., расположенного по адресу: Курская область, Медвенский район, п. Медвенка (Шифр: НПД.ПЗО-2024/02), состоит из трех разделов: «Предварительные работы», «Историко-культурные исследования (материалы по обоснованию)», «Проект зон охраны (итоговая часть)».

### ***Содержание научно-проектной документации***

#### **Раздел I. «Предварительные работы»**

- а) Исходно-разрешительная документация;
- б) Общая характеристика объекта культурного наследия, территории исследования и содержания работ;
- в) Законодательные требования и общие принципы и критерии установления границ зон охраны объекта культурного наследия

#### **Раздел II. «Историко-культурные исследования (материалы по обоснованию)»**

##### **Подраздел «Архивные исследования»**

- а) Историко-архивные и библиографические исследования;
- б) Историческая справка;
- в) Исторические планы и карты.

##### **Подраздел «Историко-архитектурные исследования»**

- а) Анализ градостроительной документации, выполнявшейся для территории исследования;
- б) Схема историко-культурного опорного плана;
- в) Краткая характеристика объекта культурного наследия.

##### **Подраздел «Ландшафтно-визуальный анализ территории»**

- а) Цели и задачи ландшафтно-визуального анализа;
- б) Краткая характеристика ландшафта территории;
- в) Визуальный анализ территории исследования и взаимосвязи ОКН с окружающей средой;
- г) Выводы.

#### **Раздел III. «Материалы обоснования проекта зон охраны объекта культурного наследия»**

- а) Общие сведения об объекте культурного наследия;
- б) Фотофиксация историко-градостроительной среды;
- в) Схема фотофиксации;
- г) Обоснование проекта зон охраны;

##### **Подраздел «Проект зон охраны объекта культурного наследия»**

- а) Зоны охраны объекта культурного наследия;
- б) Схема (графическое описание местоположения) границ зон охраны объекта культурного наследия;
- в) Карта (схема) градостроительного зонирования.

#### **Источники и литература.**

***В том числе в составе исходно-разрешительной документации представлены следующие документы:***

**а) Исходно-разрешительная документация**

1. Копия решения исполнительного комитета Курского областного Совета народных депутатов от 14.06.1979 № 382 «Постановление Совета Министров СССР № 339 от 11 апреля 1979 г. «О дополнительных мерах по благоустройству и приведению в порядок военных кладбищ и могил Советских воинов и партизан».
  2. Приказ Минкультуры России от 29 декабря 2015 г. № 28454-р «Братская могила воинов Советской Армии и партизан, погибших в период Великой Отечественной войны. Захоронено 413 человек, установлено фамилий на 218 человек. Скульптура установлена в 1963 г.», 1941–1945 гг., 1963 г. (Курская область) в едином государственном реестре объектов культурного наследия (памятников истории и культуры) народов Российской Федерации».
  3. Копия паспорта объекта культурного наследия.
  4. Копия приказа Комитета по охране объектов культурного наследия Курской области от 03.11.2022 № 05.4-08/1216 «Об утверждении предмета охраны объекта культурного наследия регионального значения «Братская могила воинов Советской Армии и партизан, погибших в период Великой Отечественной войны. Захоронено 413 человек, установлено фамилий на 218 человек. Скульптура установлена в 1963 г.», 1941–1945 гг., 1963 г., расположенного по адресу: Курская область, Медвенский район, п. Медвенка».
  5. Копия приказа Комитета по охране объектов культурного наследия Курской области от 11.04.2022 № 05.4-08/373 «Об утверждении границ и режима использования территории объекта культурного наследия регионального значения «Братская могила воинов Советской Армии и партизан, погибших в период Великой Отечественной войны. Захоронено 413 человек, установлено фамилий на 218 человек. Скульптура установлена в 1963 г.», 1941–1945 гг., 1963 г., расположенного по адресу: Курская область, Медвенский район, п. Медвенка».
  6. Копия приказа Комитета по охране объектов культурного наследия Курской области от 15.04.2022 № 05.4-08/425 «Об утверждении графического описания местоположения границ защитной зоны объекта культурного наследия регионального значения «Братская могила воинов Советской Армии и партизан, погибших в период Великой Отечественной войны. Захоронено 413 человек, установлено фамилий на 218 человек. Скульптура установлена в 1963 г.», 1941–1945 гг., 1963 г. (Курская область, Медвенский район, п. Медвенка)».
  7. Выкопировка из Постановления Правительства Курской области от 14.04.2023 № 454-пп «О включении населенного пункта «Поселок Медвенка Медвенского района Курской области» в перечень исторических поселений, имеющих особое значение для истории и культуры Курской области, и утверждении границ его территории, предмета охраны, требований к градостроительным регламентам в утвержденных границах»
  8. Выписки из ЕГРН об объекте недвижимости и земельном участке.
  9. Карточка памятника истории от 15.06.86.
  10. Учетная карточка от «15» декабря 1995 г.
  11. Исторические фотографии объекта культурного наследия.
  12. Паспорт от «15» декабря 1995 г.
  13. Ответ Государственного архива общественно-политической истории Курской области от 11.07.2024 на запрос о воинском захоронении в п. Медвенка.
  14. Ответ Государственного архива Курской области на запрос об объектах культурного значения регионального значения от 24.07.2024 г.
  15. Материалы Государственного архива Курской области по воинскому захоронению в п. Медвенка (из приложения к ответу на запрос от 24.07.2024).
- Экспертная комиссия отмечает, что состав и объем исходных документов, исследовательских и проектных материалов может быть признан достаточным для подготовки настоящего заключения (акта) экспертизы.

Представленный проект в целом отвечает поставленным задачам, обладает необходимой полнотой и информативностью, что позволяет принять обоснованные решения относительно предлагаемых проектом границ зон охраны объекта культурного наследия.

#### **11. Сведения о проведённых исследованиях с указанием применённых методов, объёма и характера выполненных работ и их результатов.**

Экспертной комиссией в процессе проведения экспертизы:

- изучены и проанализированы предоставленные Заказчиком документы и материалы, подлежащие экспертизе;
- проведено аналитическое изучение материалов проектной документации (Проекта), в целях определения соответствия требованиям государственной охраны объектов культурного наследия, а именно:
  - соответствия нормативным правовым актам в сфере государственной охраны объектов культурного наследия, градостроительства и земельных отношений;
  - обеспечения сохранности объектов культурного наследия в их исторической среде на сопряженной с ними территории;
  - научной обоснованности предлагаемых проектных решений;
  - осуществлено обсуждение результатов, проведенных исследований и проведен обмен сформированными мнениями экспертов, обобщены мнения экспертов.

По результатам проведенной работы установлено, что представленный на экспертизу проект зон охраны является достаточным для подготовки заключения экспертизы. Результаты проведенных исследований оформлены в виде Акта государственной историко-культурной экспертизы научно-проектной документации.

Проектирование выполнено с применением методов историко-архитектурного и градостроительного анализов, в объеме, достаточном для обоснования вывода экспертизы и не противоречит нормам законодательства Российской Федерации в области сохранения объектов культурного наследия, архитектуры и градостроительства, землепользования, в том числе Положению о зонах охраны объектов культурного наследия (памятников истории и культуры) народов Российской Федерации.

При разработке проекта использованы картографические подосновы по состоянию на 2024 год, осуществлена фотофиксация объекта культурного наследия и прилегающей территории. Исследование проводилось на основании архивных материалов и библиографических источников. В исследовательской работе были использованы материалы архива. Проект содержит подробные текстовые, иллюстративные и графические материалы.

Границы зон охраны имеют текстовое и координатное описание.

В процессе выполнения экспертизы проведены консультации с разработчиками научно-проектной документации, в том числе осуществлено обсуждение результатов проведенных исследований и мнения экспертов, обобщены замечания и выводы членов экспертной комиссии.

Замечания по научно-проектной документации устранены авторами проекта в рабочем порядке в ходе проведения государственной историко-культурной экспертизы научно-проектной документации.

#### **12. Факты и сведения, выявленные и установленные в результате проведённых исследований.**

Объектом данной экспертизы является «Научно-проектная документация «Проект зон охраны. Объект культурного наследия регионального значения «Братская могила воинов Советской Армии и партизан, погибших в период Великой Отечественной войны. Захоронено 413 человек, установлено фамилий на 218 человек. Скульптура установлена в 1963 г.», 1941–1945 гг., 1963 г., расположенного по адресу: Курская область, Медвенский район, п. Медвенка (Шифр:

НПД.ПЗО-2024/02), выполненная в 2024 году - автор проекта (Разработчик) - Областное бюджетное учреждение культуры «Инспекция по охране и использованию объектов культурного наследия (памятников истории и культуры) Курской области» (ОБУК «Инспекция по охране объектов культурного наследия Курской области»).

Проект зон охраны объекта культурного наследия регионального значения «Братская могила воинов Советской Армии и партизан, погибших в период Великой Отечественной войны. Захоронено 413 человек, установлено фамилий на 218 человек. Скульптура установлена в 1963 г.», 1941–1945 гг., 1963 г., расположенного по адресу: Курская область, Медвенский район, п. Медвенка, выполнен на основании Муниципального контракта № 1 от 18 июня 2024 г., с Администрацией поселка Медвенка Медвенского района Курской области.

Объект, расположенный по адресу: Курская область, Медвенский район, п. Медвенка, является объектом культурного наследия регионального значения согласно Решение исполнительного комитета Курского областного Совета народных депутатов от 14.06.1979 № 382, находится в центральной части п. Медвенка. Местоположение в структуре п. Медвенка, в квартале, ограниченном улицами Советская и Певнева, на площади Героев, Медвенского района Курской области.

**Рассматриваемый объект располагается в границах исторического поселения «поселок Медвенка Медвенского района Курской области», включенного в перечень исторических поселений, имеющих особое значение для истории и культуры Курской области Постановлением Правительства Курской области от 14.04.2023 № 454-пп.**

Согласно Федерального закона от 25.06.2002 № 73-ФЗ (ред. от 19.10.2023 г.) «Об объектах культурного наследия (памятниках истории и культуры) народов Российской Федерации» (с изм. и доп., вступ. в силу с 17.04.24 г.), Статья 59. Понятие исторического поселения, п.1:

*«Историческим поселением в целях настоящего Федерального закона являются включенные в перечень исторических поселений федерального значения или в перечень исторических поселений регионального значения населенный пункт или его часть, в границах которых расположены объекты культурного наследия, включенные в реестр, выявленные объекты культурного наследия и объекты, составляющие предмет охраны исторического поселения».*

Результующим материалом проведенных исследований экспертируемого проекта, является «Историко-культурный опорный план». При разработке историко-культурного опорного плана применялись методы натурного обследования территории и научно-аналитического исследования, приведенные в настоящем проекте.

**Задачи настоящего проекта зон охраны:** проведение историко-культурных исследований, включая историко-градостроительные, картографические, иконографические, историко-архитектурные, архивные, библиографические, для выявления периодов исторического развития территории, этапов застройки, выявления объектов ценной историко-архитектурной среды; выявление «бассейна» видимости Объекта методом ландшафтно-визуального анализа, определение основных точек визуального восприятия Объекта; составление историко-культурного опорного плана, зонирование территории с учетом сложившейся градостроительной ситуации, проектное предложение обоснованных границ зон охраны, описание режимов использования земель и требований к градостроительным регламентам в границах этих зон.

**Значимость настоящего проекта зон охраны:**

- информация об утвержденных границах зон охраны Объекта, режимах использования

земель и земельных участков и требованиях к градостроительным регламентам в границах зон его охраны в обязательном порядке размещается в информационных системах обеспечения градостроительной деятельности; учитываются и отображаются в документах территориального планирования, правилах землепользования и застройки, документации по планировке территории, в государственном кадастре недвижимости в соответствии с законодательством Российской Федерации о государственном кадастре недвижимости;

- градостроительная, хозяйственная и иная деятельность в границах зон охраны Объекта осуществляется при условии:

а) обеспечения сохранности иных объектов культурного наследия, вошедших в границы зон охраны Объекта;

б) требований сомасштабности к сложившемуся историко-архитектурному окружению (планировки, застройки, композиции), соотношения между различными пространствами (свободными, застроенными, озелененными), объемно-пространственной структурой, формой и обликом зданий и сооружений, объединенных масштабом, объемом, структурой, стилем, материалами, цветом и декоративными элементами, соотношения с природным и созданным человеком окружением;

в) преемственности функционального использования.

**Актуальная правовая ситуация (в сфере охраны объекта культурного наследия)**

Сведения из Единого государственного реестра объектов культурного наследия (памятников истории и культуры) народов Российской Федерации:

**Наименование объекта:** «Братская могила воинов Советской Армии и партизан, погибших в период Великой Отечественной войны. Захоронено 413 человек, установлено фамилий на 218 человек. Скульптура установлена в 1963 г.», 1941–1945 гг., 1963 г.

**Адрес объекта:** Курская область, Медвенский район, п. Медвенка.

**Номер в государственном реестре:** 461510377650005.

**Категория историко-культурного значения:** регионального значения.

**Общая видовая принадлежность:** памятник.

**Дата создания:** 1963 г.

**Реквизиты правового акта о постановке на охрану:**

Решение исполнительного комитета Курского областного Совета народных депутатов от 14.06.1979 г., № 382.

Приказ Минкультуры России от 29 декабря 2015 г. № 28454-р «О регистрации объекта культурного наследия регионального значения «Братская могила воинов Советской Армии и партизан, погибших в период Великой Отечественной войны. Захоронено 413 человек, установлено фамилий на 218 человек. Скульптура установлена в 1963 г.», 1941–1945 гг., 1963 г. (Курская область) в едином государственном реестре объектов культурного наследия (памятников истории и культуры) народов Российской Федерации». Объект зарегистрирован в Реестре с регистрационным номером 461510377650005.

**Предмет охраны Объекта культурного наследия:**

Предмет охраны утвержден приказом комитета по охране объектов культурного наследия Курской области «Об утверждении предмета охраны объекта культурного наследия регионального значения «Братская могила воинов Советской Армии и партизан, погибших в период Великой Отечественной войны. Захоронено 413 человек, установлено фамилий на 218 человек. Скульптура установлена в 1963 г.», 1941–1945 гг., 1963 г., расположенного по адресу: Курская область, Медвенский район, п. Медвенка» от 03.11.2022 № 05.4-08/1216.

Предметом охраны являются:

**Градостроительные характеристики объекта:**

местоположение в структуре п. Медвенка, в квартале, ограниченном улицами Советская

и Певнева, на площади Героев, Медвенского района Курской области.

***Мемориальное значение объекта:***

причастность к событиям Великой Отечественной войны 1941–1945 гг.;

история объекта, связанная с боевыми действиями во время битвы на Курской дуге 1943г.

***Объемно-пространственные характеристики объекта:***

вытянутая по направлению север-юг стела на трехступенчатом стилобате с именами погибших на мемориальных досках;

гипсовая скульптура двух скорбящих солдат, возлагающих венки на постаменте;

гипсовое рельефное изображение ордена Отечественной войны на постаменте;

бетонное надгробие длиной 8 м с вечным огнем, горящим в центре пятиконечной

звезды;

стена памяти Героям Советского Союза на трехступенчатом стилобате.

***Конструктивные характеристики объекта:***

материал: гранит, гипс, бетон (уточняется по результатам дополнительных изыскательских работ);

габариты, конфигурация, материал, оформление памятника.

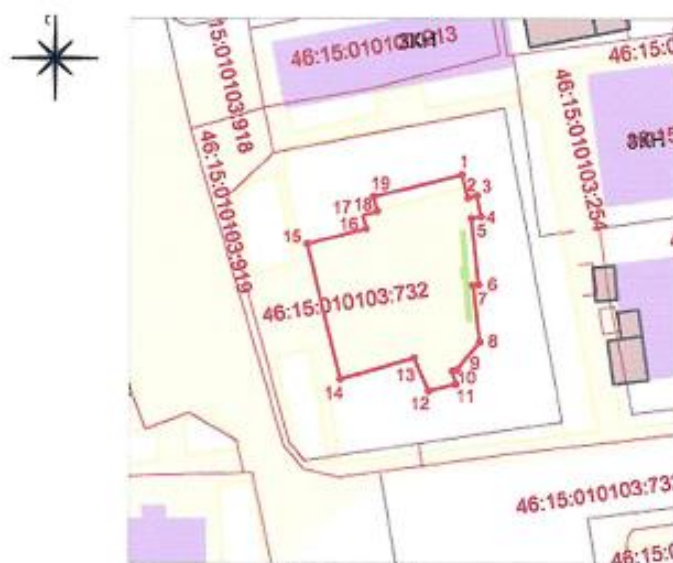
***Пространственно-планировочные характеристики объекта:*** территория в форме приближенная к квадрату со стелой на центральной оси, участок огорожен по всему периметру.

**Сведения об утвержденных границах территории, защитных зонах, зонах охраны объекта и других документов:**





**Границы территории** - утверждены приказом комитета по охране объектов культурного наследия Курской области «Об утверждении границ и режима использования территории объекта культурного наследия регионального значения «Братская могила воинов Советской Армии и партизан, погибших в период Великой Отечественной войны. Захоронено 413 человек, установлено фамилий на 218 человек. Скульптура установлена в 1963 г.», 1941–1945 гг., 1963 г., расположенного по адресу: Курская область, Медвенский район, п. Медвенка» от 11.04.2022 № 05.4-08/373.

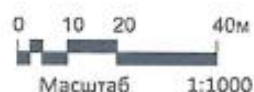
**Карта (схема) границ территории объекта культурного наследия  
 регионального значения «Братская могила воинов Советской Армии  
 и партизан, погибших в период Великой Отечественной войны.  
 Захоронено 413 человек, установлено фамилий на 218 человек.  
 Скульптура установлена в 1963 г.», 1941–1945 гг., 1963 г.,  
 расположенного по адресу: Курская область, Медвенский район,  
 п. Медвенка**

Границы территории объекта культурного наследия



Условные обозначения

-  Рассматриваемый объект культурного наследия регионального значения, находящийся на государственной охране: "Братская могила воинов Советской Армии и партизан, погибших в период Великой Отечественной войны. Захоронено 413 человек, установлено фамилий на 218 человек. Скульптура установлена в 1963 г.", по адресу: Курская область, Медвенский район, п. Медвенка
-  Границы кадастровых участков
-  Границы территории рассматриваемого объекта культурного наследия
-  Характерные точки границ территории рассматриваемого объекта культурного наследия



Приложение № 2  
к приказу комитета по охране  
объектов культурного наследия  
Курской области  
от 11.04.2022 № 05.4-02/373

#### **Режим**

**использования территории объекта культурного наследия  
регионального значения «Братская могила воинов Советской Армии  
и партизан, погибших в период Великой Отечественной войны.  
Захоронено 413 человек, установлено фамилий на 218 человек.  
Скульптура установлена в 1963 г., 1941–1945 гг., 1963 г.,  
расположенного по адресу: Курская область, Медвенский район,  
п. Медвенка**

На территории объекта культурного наследия

#### **разрешается:**

проведение работ по реставрации, консервации, ремонту и приспособлению объекта культурного наследия для современного использования;

обеспечение визуального восприятия объекта культурного наследия в его историко-градостроительной и природной среде;

прокладка, ремонт, реконструкция подземных инженерных коммуникаций для обеспечения функционирования объекта культурного наследия с последующим восстановлением нарушенных участков поверхности земли;

проведение работ по благоустройству территории, направленных на формирование близкого к историческому контексту восприятия объекта культурного наследия;

проведение мероприятий по обеспечению пожарной и экологической безопасности объекта культурного наследия;

размещение на территории объекта культурного наследия информационных стендов, памятных знаков;

устройство архитектурной подсветки объекта культурного наследия и его территории;

создание и установка новых архитектурно-скульптурных композиций, связанных с данным историческим событием при согласовании с органом охраны объектов культурного наследия;

#### **запрещается:**

строительство объектов капитального строительства;

проведение земляных, строительных, мелиоративных и иных работ, за исключением работ по сохранению объекта культурного наследия или

его отдельных элементов, сохранению историко-градостроительной или природной среды объекта культурного наследия;

проведение любых земляных работ без предварительного археологического обследования территории в соответствии с действующим законодательством;

размещение некапитальных зданий, сооружений и нестационарных объектов, кроме временных, необходимых для проведения работ по сохранению объекта культурного наследия;

хозяйственная деятельность, ведущая к разрушению, искажению внешнего облика объекта культурного наследия, нарушающая целостность объекта культурного наследия и создающая угрозу его повреждения, разрушения или уничтожения;

прокладка наземных и воздушных инженерных коммуникаций, кроме временных, необходимых для проведения работ по сохранению объекта культурного наследия;

установка рекламных конструкций за исключением рекламных конструкций, разрешенных в соответствии с пунктом 3 статьи 35.1 Федерального закона от 25.06.2002 № 73-ФЗ «Об объектах культурного наследия (памятниках истории и культуры) народов Российской Федерации»;

создание разрушающих вибрационных нагрузок динамическим воздействием на грунты в зоне их взаимодействия с объектом культурного наследия.

**Защитная зона объекта культурного наследия** - утверждена приказом комитета по охране объектов культурного наследия Курской области «Об утверждении графического описания местоположения границ защитной зоны объекта культурного наследия регионального значения «Братская могила воинов Советской Армии и партизан, погибших в период Великой Отечественной войны. Захоронено 413 человек, установлено фамилий на 218 человек. Скульптура установлена в 1963 г.», 1941–1945 гг., 1963 г. (Курская область, Медвенский район, п. Медвенка)» от 15.04.2022 № 05.4-08/425.

**УТВЕРЖДЕНО**  
приказом комитета по охране объектов  
культурного наследия Курской области  
от 15.04.2022 № 05.4-08/425

**Графическое описание местоположения границ защитной зоны  
объекта культурного наследия регионального значения «Братская могила воинов Советской Армии и партизан, погибших в период  
Великой Отечественной войны. Захоронено 413 человек, установлено  
фамилий на 218 человек. Скульптура установлена в 1963 г.»,  
1941–1945 гг., 1963 г., расположенного по адресу: Курская область,  
Медвенский район, п. Медвенка, с перечнем координат характерных  
точек этих границ в системе координат, установленной для ведения  
Единого государственного реестра недвижимости**

1. Графическое описание границ защитной зоны объекта культурного наследия регионального значения «Братская могила воинов Советской Армии и партизан, погибших в период Великой Отечественной войны. Захоронено 413 человек, установлено фамилий на 218 человек. Скульптура установлена в 1963 г.», 1941–1945 гг., 1963 г.



Масштаб 1:2000

Используемые условные знаки и обозначения:

- - границы защитной зоны объекта культурного наследия;
- - граница территории объекта культурного наследия;
- 1 - номер характерной точки границы защитной зоны объекта культурного наследия;
- - характерная точка границы защитной зоны объекта культурного наследия.

УТВЕРЖДЕН  
приказом комитета по охране объектов  
культурного наследия Курской области  
от 15.04.2022 № 05,4-08/425

**Режим использования земель в границах защитной зоны объекта культурного наследия регионального значения «Братская могила воинов Советской Армии и партизан, погибших в период Великой Отечественной войны. Захоронено 413 человек, установлено фамилий на 218 человек. Скульптура установлена в 1963 г.», 1941–1945 гг., 1963 г.**

В границах защитной зоны объекта культурного наследия регионального значения «Братская могила воинов Советской Армии и партизан, погибших в период Великой Отечественной войны. Захоронено 413 человек, установлено фамилий на 218 человек. Скульптура установлена в 1963 г.», 1941–1945 гг., 1963 г., запрещается строительство объектов капитального строительства и их реконструкция, связанная с изменением их параметров (высоты, количества этажей, площади), за исключением строительства и реконструкции линейных объектов.

**Зоны охраны объекта культурного наследия** - ранее не разрабатывались.

**Рассматриваемый объект располагается в границах исторического поселения «поселок Медвенка Медвенского района Курской области»,** включенного в перечень исторических поселений, имеющих особое значение для истории и культуры Курской области Постановлением Правительства Курской области от 14.04.2023 № 454-пп.

Всего в границе исторического поселения - 249,105 га, за границей исторического поселения - 21,15 га.

**Постановлением Правительства Курской области, утверждены:**

**Границы территории** исторического поселения «Посёлок Медвенка Медвенского района Курской области», имеющего особое значение для истории и культуры Курской области;

**Предмет охраны** исторического поселения «Посёлок Медвенка Медвенского района Курской области», имеющего особое значение для истории и культуры Курской области. (Пункт 1. Исторически ценные градоформирующие объекты. Таблица 1. Исторически ценные градоформирующие объекты - объекты культурного наследия регионального и местного (муниципального) значения. № п/п 1. «Братская могила воинов Советской Армии и партизан, погибших в период Великой Отечественной войны. Захоронено 413 человек, установлено фамилий на 218 человек. Скульптура установлена в 1963 г.», 1941–1945 гг., 1963г.).

**Требования к градостроительным регламентам** в границах территории исторического поселения «Посёлок Медвенка Медвенского района Курской области», имеющего особое значение для истории и культуры Курской области.

*Историческое поселение – это населенный пункт или его часть, где находятся объекты культурного наследия, такие как памятники, ансамбли, достопримечательности и другие культурные ценности, имеющие историческую, архитектурную, эстетическую или научную ценность. Статус исторического поселения позволяет сохранить не только отдельные памятники, но и всю историческую застройку, планировку и архитектурную структуру города.*

**Объект исследования расположен в зоне Р-2 (Зона преимущественно общественной застройки) и входит в предмет охраны исторического поселения «Поселок Медвенка Медвенского района Курской области», имеющего особое значение для истории и культуры Курской области как исторически ценный градоформирующий объект – объект культурного наследия.**

**Зона Р-2 - застройка** данных территорий представлена, в основном, общественно-деловыми объектами и объектами обслуживания до 4-х этажей. Застройка данной зоны нейтрально по отношению исторической среде, однако имеет укрупнённые параметры в связи со своим функциональным назначением, поэтому выделена в отдельную регламентную зону.

В том числе, в требованиях к градостроительным регламентам в границах территории исторического поселения «Посёлок Медвенка Медвенского района Курской области», имеющего особое значение для истории и культуры Курской области, **отмечены общие примечания по применению градостроительных регламентов.**

### **13. Историко-архивные и библиографические исследования**

В ходе исследования авторами проекта были проведены работы в региональных архивах, в том числе в Государственном архиве Курской области (ГАКО, г. Курск), Государственный архив общественно-политической истории (ГАОПИ Курской области), ведомственных архивах органов государственной власти Курской области, областном и муниципальных музеях, а также

на электронных ресурсах государственных архивов. Изучены библиографические источники дореволюционного периода, советского периода и современные книги, и научные статьи.

Архивные источники и копии нормативных правовых актов, касающихся территории исследования и объекта культурного наследия приведены в разделе 1. Предварительные работы настоящего тома.

На основании проведенных историко-архивных, библиографических и правовых исследований подготовлены исторические справки, включенные в состав историко-градостроительных, историко-архитектурных исследований, представленных в соответствующих параграфах настоящего тома.

***Историческая справка. Историко-градостроительная характеристика исследуемой территории и окружающей застройки***

Исследуемый Объект расположен на территории п. Медвенка. Поселок Медвенка – административный центр Медвенского района Курской области, расположенный в южной части области (в 36 км к югу от Курска<sup>1</sup>). Через северную часть поселка протекает река Медвенка (западный приток реки Полная), а в нескольких километрах к югу-западу от него протекает река Реут. Площадь населенного пункта Медвенка составляет 8,1822 км, протяженность границы муниципального образования «поселок Медвенка» – 14,7 км. По состоянию на 1 января 2011 г. в поселке числился 4981 житель<sup>2</sup>.

Географически территория п. Медвенка размещается в западной части Среднерусской возвышенности. Территория Медвенского района, относящегося к лесостепной географической зоне, в целом представляет собой довольно холмистую равнину с частными балками и оврагами и с достаточно заметным колебанием высот.

Исследуемый Объект располагается на площади Героев (главная площадь поселка Медвенка). Территория, в пределах которой находится обозначенный объект, ограничена улицей Почтовой (вероятно, данная улица была сформирована только во второй половине XX в.) и запрудой реки Медвенки – с Севера и Востока; улицей Советской (одна из старейших улиц Медвенки, изначально носила название Шлях, являясь частью существовавшего практически до 1970-х гг. Синякова шляха) – с Запада; улицей Певнева (прежнее название - улица Кооперативная, современное наименование улицей получено в честь уроженца Медвенки, Героя Советского Союза, лейтенанта Г.М. Певнева) – с Юга.

В IX – начале XI вв. на берегах Сейма и верхнего Псла господствовала роменская культура, представленная славянским племенем северян. В летописях данный регион именовался «Посемье» (Посеймье)<sup>3</sup>. Финал северянского (роменского) периода в истории курской земли, в немалой степени предопределенный влиянием Древнерусского государства, пришелся на конец X – начало XI вв. В этот период был основан (или усилен начавший складываться ранее) Курск

---

<sup>1</sup> Общая информация [Электронный ресурс]. Курск, 2009-2024. URL: <http://pmedvenka.rkursk.ru/> (дата обращения: 09.07.2024)

<sup>2</sup> Муниципальное образование поселок «Медвенка» [Электронный ресурс]. Медвенка, 2011-2024. URL: <http://медвенский-район.рф/svedeniva-o-municipalnyh-obrazovaniyah-rajona/8-municipalnoe-obrazovanie-poselok-medvenka.html> (дата обращения: 09.07.2024).

<sup>3</sup> Енуков В.В. Курский край. Научно-популярная серия в 20 томах. Т. 3. Славяне до Рюриковичей. Курск, 2005. С. 307-311.

– своеобразная столица региона, форпост с резиденцией киевского посадника на данном участке юго-восточного пограничья Руси.

В XIII в., в период монгольского нашествия, курским землям удалось избежать окончательного опустошения благодаря выгодному географическому положению (на стыке Леса и Степи, у кромки степных кочевий). Во второй половине XIV в. курские земли оказались под властью Великого княжества Литовского<sup>4</sup>. На рубеже XV-XVI вв. государственные границы России на юго-западе были установлены по Сейму (протекающему в непосредственной близости от Курска, к югу от него).

Для Российского государства, границы которого постепенно отодвигались к югу и западу, на протяжении XVI-XVII вв. продолжала оставаться значимой угрозой набегов крымских татар, а также существовала опасность, исходившая от поляков и литовцев. Для охраны государственных рубежей, в конце XVI в. царь Федор Иванович повелел строить новые города-крепости на всех «путях татарских» от Северского Донца до берегов Оки и заселить их ратными людьми (стрельцами и казаками). Несколько позднее, вероятнее всего в 1630-е гг., было начато возведение Белгородской засечной черты (проходившей через Белгород). Наряду с засечными линиями Российское государство в первой половине XVII в. (особенно активно в 1630-е – 1640-е гг.), укрепляя южные границы, возводило большое количество крепостей и сторожевых городков. А примерно с середины XVII в. началось активное освоение и заселение территории современной Курской области<sup>5</sup>.

Для Российского государства, границы которого постепенно отодвигались к югу и западу, на протяжении XVI-XVII вв. продолжала оставаться значимой угрозой набегов крымских татар, а также существовала опасность, исходившая от поляков и литовцев. Для охраны государственных рубежей, в конце XVI в. царь Федор Иванович повелел строить новые города-крепости на всех «путях татарских» от Северского Донца до берегов Оки и заселить их ратными людьми (стрельцами и казаками). Несколько позднее, вероятнее всего в 1630-е гг., было начато возведение Белгородской засечной черты (проходившей через Белгород).

Наряду с засечными чертами Российское государство в первой половине XVII в. (особенно активно в 1630-е – 1640-е гг.), укрепляя южные границы, возводило большое количество крепостей и сторожевых городков. В этот период менее чем в 30 км к югу от будущего места расположения Медвенки был основан Обоянский острог (современный город Обоянь)<sup>6</sup>. Острог был выстроен на так называемом Синяковом шляхе, в частности, «как промежуточный пункт между Белгородом и Курском для передачи вестей о нападении крымских татар»<sup>7</sup>.

Как указано в краеведческом исследовании «Наш Медвенский край. Очерки об истории

---

<sup>4</sup> Курский край. Научно-популярная серия в 20 томах. Т. 4. История города от Средневековья к Новому времени: X-XVII вв. Курск, 1999. С. 201-205.

<sup>5</sup> Наш Медвенский край. Очерки об истории Медвенского района. Курск, 2008.

<sup>6</sup> Бабин И.П. Об основании и строительстве Обояни // Обоянь и обоянцы в отечественной и зарубежной истории и культуре: Сборник материалов межрегиональной научной конференции (г. Обоянь, 21 апреля 2012 г.). Обоянь, 2013. С. 32–46.

<sup>7</sup> Наш Медвенский край. Очерки об истории Медвенского района. Курск, 2008. С. 14.

Медвенского района», на Синяковом шляхе в 1638 г. на ручье Медвяной Колодезь (современная река Медвенка) «стали обживать украинские черкасы» («казаки-черкасы»), которые назвали свою слободу

Медвяной Колодезь. В заселении как курских земель в целом, так и обоянской округи в XVI–XVII вв. значимая роль принадлежит как казакам-черкасам, так и служилым людям Российского государства<sup>8</sup>. Данная мысль, о значимости малороссийского элемента в общей демографической картине рассматриваемой территории, подчеркивается и исследователем Ю.Н. Гуровым: «Со времен гетмана Богдана Хмельницкого и воссоединения Украины с Россией в 1654 году православные малороссы устремлялись к порубежной России, стремясь избавиться от польско-литовского католического влияния.

Еще до этого Русское государство по одному из документов 7152 года (1643 г.) согласно царскому указу Белгородским черкасам было выдано жалованье на текущий год - атаману 7 рублей, эсаулу – 6 рублей, рядовым по 5 рублей с тем, чтобы они служили Государю, поселившись на вечное житьё, пахали землю и сеяли хлеб.

По Указам Петра I в начале XVIII в. переселение малороссов в приграничные районы России и обоснование слобод как территориальных единиц империи резко возросло, стимулировалось различными льготами, да и российским помещикам это было выгодно.

Кроме широко известных слобод Ивановка в Рыльском районе гетмана Мазепы, Ракитная и Рыбенские Буды князя Меньшикова, позднее князей Юсуповых, Павловка графа Гавриилы Ивановича Головина, упоминаются слободы митрополита Иллариона, Преосвященного Митрополита Белгородского и Обоянского у села Алексеевки (вблизи Белгорода) и других местах, где за владыкой числится 98 черкасских дворов. Подданные черкасы были и у Николаевского Белгородского монастыря в селениях Огурцове и Старицком. Отмеченные черкасы пашут пашню, сеют хлеб, косят сено поденно по одному и в 2 дня.

В сельце Петровское на речке Медвенном Колодезе часть земли принадлежала Обоянскому Знаменскому монастырю, утратившему эти земли в конце XVIII века по реформе Екатерины II о секуляризации церковных земель, оставив названия селений Знаменское и Монастырщина. В 1719 году в Белгородского уезде Сажанском стане, слободы, что в верховьях речки Псла, Клевенского гарнизона капитана Степана Тихонова сына Кафтырева.

За помещиком Федором Ивановым сыном Извековым новопостроенной черкасской слободы в селе Знаменском на речке Гнилой Белице 12 дворов, а живут черкасы по своей черкасской обыкности, добровольно в прокормление себя пашут, и с тех черкас помещик его денег и никакого хлеба не имеет, токмо на свое прокормление работают.

Помещики Хорлам и Григорий Петровы дети Переверзевы в Обоянском уезде в слободах на речке Корочке, Колодезе Студенку, речке Ивени, других селениях имеют соответственно 20 и 40 черкасских дворов.

Указанные выше владельцы Кафтырев, Переверзевы, Извеков – так или иначе, имеют отношение к истории и становлению слободы Алексеевки, будущей Медвенки, о чем будет упомянуто далее. По тому же источнику в слободе Алексеевке (будущей Медвенке) черкасских 200 дворов, в "них мужеского пола 667 человек". По источнику 1720 года в слободе Алексеевке

---

<sup>8</sup> Звягин В.А. Медвяной Колодезь. История поселка Медвенка. Медвенка, 2021; Наш Медвенский край. Очерки об истории Медвенского района. С. 15-17.

насчитывалось уже 240 дворов и в них проживало 894 человека мужского пола. (5)»<sup>9</sup>.

Ю.Н. Гуровым в целом четко был обозначен процесс освоения медвенских земель в XVI-XVII вв. (а также в более раннее времена) и складывания населенных пунктов на данной территории: «Наличие неподалеку южнее Медвенки на Реуте древнего поселения Птина, упоминающиеся в документах сторожи конца ХУТ века еще времен Ивана Грозного, доходящие до Реута, встречающиеся архивные документы Посольского приказа о стычках татар, литовских людей, служилых курских людей и черкасс в начале того же столетия на диком поле в бассейне той же речки, говорят о древности этих мест. Прохождение через Медвенку из Курска в Белгород и далее на Крым Большой Столбовой дороги, разветвление неподалеку к югу самой массовой при набегах татар сакмы - Муравского шляха, ранние поселения соседнего Курского уезда Подгороднего стана севернее Медвенки позволяют предполагать, что и эта территория бассейна речки Медвеной Колодезь не пустовала»<sup>10</sup>.

Таким образом, непрерывное освоение территории исторического поселения Медвенка и его окрестностей (в границах расширившегося к рубежу XV-XVI вв. Российского государства) велось, начиная как минимум с XVI в. Это в очередной раз подчеркивает, как значимость формирования на данных территориях исследуемого населенного пункта, так и заложенные изначально, его органические связи с социокультурной спецификой всего региона.

Отдельно необходимо уточнить, что исследователями топоним «Медвяной Колодезь» (также встречаются такие вариации названия, как «Медвеной Колодезь» и «Медвенной Колодезь») трактуется как «ручей с хорошей (медовой) водой». Поскольку прилагательное «медвяной» (или «медвенный») означает «медовый», а существительным «колодезь» («колодец») в период основания Медвенки обозначались водные источники («ручьи») – «родники, ключи и речки, из которых можно было пить воду»<sup>11</sup>. Сохранилось и местное предание о происхождении рассмотренного топонима: «А название селу [Медвенке] дал чудесный колодец, точнее медный ковш, который находился при нем. Со всей округи приходили сюда люди брать воду и пили ее из медного ковшика. Отсюда и выражение «медь ведати», перешедшее позднее в название слободы»<sup>12</sup>.

Датировка поселения Медвенка остается вопросом дискуссионным среди исследователей. Ряд краеведов считают датой непосредственного основания современной Медвенки 1655 г.,

---

<sup>9</sup> Гуров Ю.Н. Исследовательская работа в рамках конкурсного проекта на присвоение статуса исторического поселения по теме: Становление слободы Медвенки (Курская область, городское поселение Медвенское); РГАДА. Ф. 350. Оп. 1. Д. 24. Л. 51, 138-150, 170-172; РГАДА. Ф. 350. Оп. 2. Д. 2348. Л. 87.

<sup>10</sup> Гуров Ю.Н. Исследовательская работа в рамках конкурсного проекта на присвоение статуса исторического поселения по теме: Становление слободы Медвенки (Курская область, городское поселение Медвенское).

<sup>11</sup> Прохоров В.А. Надпись на карте. Географические названия Центрального Черноземья. Воронеж, 1977.

С. 121; Звягин В.А. Медвеной Колодезь. История поселка Медвенка.

<sup>12</sup> Легенды и предания Курского края. Курск, 2010. С. 17.

некоторыми ее образование в качестве поселения относится ко второй половине 1630-х гг.<sup>13</sup>. Таким образом, в установлении даты основания рассматриваемого населенного пункта ключевую роль играют данные архивных источников.

Наиболее ранние упоминание топонима «Медвеной Колодезь» (он же «Медвяной Колодезь»), непосредственно связанного с рассматриваемым населенным пунктом, в неопубликованных источниках фиксируются исследователем Ю.Н. Гуровым, который пишет следующее: «Первое упоминание речки Медвеного Колодезя встречается в середине XVII века в Писцовых книгах обоянского Воеводы Бохтияра Федоровича Мякина, на письмо которого в 1684 году ссылается обоянский стольник и воевода Авраам Богданович Мантуров. В нем указывается, что *«стрелецкая порозжая земля, которая в прошлых 163-х и 164-х годах (1655-1656 гг.) написана по письму писца Бохтияра Мякина стрельцам дву стам человекам и та стрелецкая земля пуста стрельцов, а на ней живущих нет той порозжей стрелецкой земли ниже Обоянского города написаны усады где быть слободе...»*.

Далее в разных источниках упоминается, что эта стрелецкая земля простирается от речки Обоянки до речки Медвеного Колодезя. Чтение данного письма языка XVII века, сопровождаемое взором на старинную карту, представляется как яркая сказка: *«...и от того столба и от граней от ямы дорогою ж против Реуцкого отвершка поставлен столб, на нем грани, подле ево яма, а от того столба и от граней и от ямы дорогою ж до Хотмыжской дороги прошед Московскою Хотмыжской дорогой поставлен столб, на нем 2 грани, подле ево яма. От того столба и от граней и от ямы Московскою дорогою до Медвеного Колодезя. У Медвеного Колодезя против озера с правой стороны дороги поставлен столб, на нем грани, а столб поставлен напротив больших дву врагов, что за Медвеным Колодезем на Курской земли два враги сошлись устьями во одном суходоле. Налево земля и леса и сенные поколы стрелецкой порозжей земли дву стам (200) человекам, а на праве земля обоянских казаков дву сот человек, а от того столба и от граней и от ямы вверх по Медвенному Колодезю до верховья, а с верховья налево Курскою и Обоянскою дорогою межю через дорогу, что ездят обоянцы в Курск, а та дорога пошла через реку Реут прозванием на Поньре...»<sup>14</sup>.*

Представление о состоянии территорий, окружавших рассматриваемое исторического поселения, дополняют следующие цитаты из источников, приведенные Ю.Н. Гуровым: «В Репорте управителя Илии Брехова приводятся выдержка из писцовой книги писца Автраама Манурова 7199 года (1691 год): *«Той порозжей стрелецкой земли земли в городе Обояни от речки Трубежа Московскою дорогою до Медвеного Колодезя на левой руке, да за рекою Пслон 1000 четвертей, а на правой руке- обоянских козаков; токмо суперву прошения от тех обоянских*

---

<sup>13</sup>Из истории Медвенского района [Электронный ресурс]. 2014-2016. URL: <http://medvenka46.ru/raion/25-iz-istorii-medvenskogo-raiona.html> (дата обращения: 09.07.2024); Общая информация. Тайна происхождения названия «Медвенка» [Электронный ресурс]. Курск, 2009-2024. URL: [http://pmedvenka.rkursk.ru/index.php7mun\\_obr=266&sub\\_menus\\_id=23016](http://pmedvenka.rkursk.ru/index.php7mun_obr=266&sub_menus_id=23016) (дата обращения: 09.07.2024)

<sup>14</sup> Гуров Ю.Н. Исследовательская работа в рамках конкурсного проекта на присвоение статуса исторического поселения по теме: Становление слободы Медвенки (Курская область, городское поселение Медвенское); РГАДА. Ф. 1317. Оп. 2. Д. 846. Л. 33-33об.

казаков, на которой поселены оные черкасы, о вышепоказанном поселении, не было».

В той же слободе Медвеном Колодезе на Большой Московской дороге едучи от Москвы на левой руке, за дорогою, "поселены" черкасы, дворов до тридцати (30) и более с давних лет. Далее Управитель ссылается на писцовые книги писца Бохтеяра Мякина, где упоминается «*Стрелецкая порозжая земля от Медвеного Колодезя и в гору по Медвеному Колодезю до Курской межи. А от межи до Хотмыжской вышней дороги, налеве к Большой Московской дороге - стрелецкая порозжая земля, а на праве - обоянцов Агапа Картамышева с товарищи, а числа четвертей им, Картамышевым, не написано*»<sup>15</sup>.

Таким образом, можно заключить, что в начале 1690-х гг. от Обояни и реки Трубежа «Московскою дорогою до [реки] Медвяного Колодезя на левой руке [то есть по левую сторону]» (в другой формулировке, от реки Медвяной Колодезь и в гору вдоль по ней до курской межи, и от межи до Хотмыжской Вышней дороги «налеве» к Большой Московской дороге) располагались «порозжие» (незаселенные, пустующие) стрелецкие земли, а земля «на правой руке [то есть по правую сторону от Большой Московской дороги соответственно]» (в другой формулировке «на праве») принадлежала обоянским казакам, то есть черкасам (в другой формулировке «обоянцам Агапу Картамышеву с товарищи») <sup>16</sup>. Можно отметить также, что по состоянию на конец XVII в. «за Медвеным Колодезем располагались земли Подгородного стана Курского уезда», а «земли с правой стороны дороги [то есть к востоку от Большой Московской дороги], между дорогой и рекой Полной были отмежеваны под пашни и сенные покосы жителям Казачьей слободы Обояни»<sup>17</sup>. 25 января 1692 г. из упомянутых «порозжих» земель (по законам того времени «порозжая» земля «отписывалась на государя», то есть переходила в собственность царствующего семейства и управлялась Дворцовым приказом <sup>18</sup>) однодворцам Василию Онисимовичу и Конону Ивановичу Картамышевым были выделены земли «на сенные их покосы смежно с обоянскими стрельцами»<sup>19</sup>.

Вопрос о точной дате основания рассматриваемого исторического поселения был тщательно исследован Ю.Н. Гуровым путем анализа сохранившихся источников. Указанный ключевой момент исследования следующим образом был отражен в работе Ю.Н. Гурова: «Однако вернемся к дате основания слободы Медвенки, или Алексеевки, как ее первоначально назвали».

Ю.Н. Гуровым предложено краткое объяснение того, как на этапе становления рассматриваемого исторического поселения оформлялись его границы (фактическое местоположение) и чем это было обусловлено: «В период основания слободы Медвенки границы

---

<sup>15</sup> Гуров Ю.Н. Исследовательская работа в рамках конкурсного проекта на присвоение статуса исторического поселения по теме: Становление слободы Медвенки (Курская область, городское поселение Медвенское); РГАДА. Ф. 1239. Оп. 2. Д. 1577. Л. 41.

<sup>16</sup> РГАДА. Ф. 1239. Оп. 2. Д. 1577. Л. 40-41.

<sup>17</sup> История основания слободы Медвенки // «Историк и архивы»: материалы научной конференции, посвященной 100-летию государственной архивной службы России и 115-летию архивной службы Курской области. Курск, 21 сентября 2018 г. Курск, 2018. С. 65.

<sup>18</sup> Там же. С. 65.

<sup>19</sup> РГАДА. Ф. 1239. Оп. 1. Д. 383. Л. 1-1об.

указанной выше слободы Алексеевки (Алексеевка – другое название Медвенки, бытовавшее на ранних этапах существования поселения) обозначились вскоре после строительства города-крепости Обояни в конце сороковых годов XVII века и в писцовых книгах Обоянского воеводы Бахтияра Федоровича Мякинина (1653 г.), а позднее писца Аврама Богдановича Мантурова и подъячего Григория Жеребцова в 1684 году, которые и будут потом предметом дискуссий и тяжб между поселившимися черкасами и смежными помещиками, однодворческими селами.

В период освоения самого города Обояни, писцом Михаилом Андреевичем Масловым четко были описаны границы Обояни и уезда к югу до Путивля и к северу до речки Медвенного Колодезя и Курской межи. И хотя в 1714 году переселившимся черкасам намерено было земли на 200 дворов по речке Медвенному Колодезю и Большой столбовой дороге к югу от Реута «где приищат», но обоянские стрельцы не допускали черкасс туда ближе к Песлу и часто состояли с ними в споре. Также и землевладельцы подавали челобитье на самый верх в ответ на стремление медвенских черкас вклиниться в смежные с ними территории, но об этом упомянем выше»<sup>20</sup>.

В процитированных абзацах Ю.Н. Гуров не только кратко очерчивает специфику отведения территорий под складывавшееся историческое поселение Медвенка, но и проводит развиваемую впоследствии мысль о наличии обусловленных данной спецификой земельных споров между черкасами, помещиками и жителями однодворческих сел.

Исследователями И.П. Бабиным и М.М. Озеровым было отмечено, что черкасы относились к последней волне массового переселения с правобережной части Киевского воеводства Речи Посполитой. Начало переселению положило манифест императора Петра I от 11 сентября 1711 г. с призывом ко всему «народу малороссийскому» переселяться в Россию. Процесс переселения включал в себя составление списков желающих переселиться и определение сроков переселения и новых мест поселения. Согласовывались условия дальнейшей жизни переселенцев: их социальный статус, обязанности и привилегии (такие как личная свобода, безброшное владение землями, мельницами, рыбными ловлями, беспошлинное занятие разными промыслами и ремеслами, беспошлинная торговля, винокурение, содержание шинков и корчм, освобождение от взимания платы за мосты и переправы и т. п.). Малороссийские переселенцы, пришедшие на медвенскую землю, поселившись на принадлежавших российскому государю землях «обрели новый статус, превратившись в дворцовых крестьян». При этом некоторое время они продолжали сохранять некоторую самобытность и имели собственное самоуправление (например, в слободе избирались атаманы, исполнявшие административно-полицейские функции)<sup>21</sup>.

Так, Ю.Н. Гуров подробно описывает состояние рассматриваемого поселения в 1719-1720 гг., уделяя также должное внимание его черкасскому элементу: «Черкасы на новопоселенных слободах в первую ревизию (1719 год) обязаны были по Указу Государя Петра I писать в Обоянской Провинской канцелярии (слобода относилась в то время к Обоянской провинции Киевской губернии) сказки. Первый медвенский атаман Дорофей Романов подавал сказку и от слободы и от себя (первоначально называлась Алексеевка) дважды, в 1719 и в 1720 годах.

*"1719 году августа 11 дня по присланному Царского Величества Указу из Санкт Питербурха, каков прислан в канцелярию Обоянской провинции, новопостроенной слободы Алексеевки, что построена вновь в Медвяном Колодези и приписана к Государевым дворцовым*

---

<sup>20</sup> Гуров Ю.Н. Исследовательская работа в рамках конкурсного проекта на присвоение статуса исторического поселения по теме: Становление слободы Медвенки (Курская область, городское поселение Медвенское).

<sup>21</sup> Бабин И.П. История основания слободы Медвенки. С. 66; 69–71.

*волостям, атаман Дарофей Романов сказал:*

*Во оной Слободе Алексеевки между черкас из великороссийских людей никто жительство не имеет, а черкасы в той слободе построясь произвольно, по своей черкасской обычности живут дворами двести дворов и с тех черкас житель Яков Васильев сын Шматок построил вновь одну мельницу и та мельница не в оброке, да за черкасы 16 винниц, а по скольку в них в винницах казанов, то явствует по книгам под именами, а пасек и рыбных ловель и других всяких оброчных статей и заводов и прочего в той слободе нет, а той слободы с козанов податей никаких они к Государевым дворцовым волостям ещё не плачевали для того, что та слобода поселена невдавне, а оную слободу накликав и засаживал Ахтырского полку козак Василей Курской и ныне та слобода под ведением оного Курского ". (8)*

Начальный период черкасского пребывания на медвенской земле также описывается Ю.Н. Гуровым следующим образом: «На момент заселения слободы Алексеевки на речке Медвенный Колодезь в 1714 г. переселившиеся 200 семей черкас из Ахтырского уезда поселились на пустующих порозжих землях по правую сторону Большой столбовой дороги из Москвы в Белгород. Первоначально новопоселенные черкасы жили замкнуто, уверяя что «между черкас из великороссийских людей никто жительство не имеет». Они были приписаны к Государевым дворцовым вотчинам, первоначально в начале оседлости были освобождены от налогов. Территориально были связаны с Обоянской провинской канцелярией и Обоянской воеводской канцелярией, а подотчетны были Управителю Бедгородской местной дворцовой канцелярии и Управителю земель в Ахтырском уезде, принадлежавших киевскому губернатору князю Д.М. Голицыну. Предприимчивые черкасы на речке Медвяной Колодезь быстро возвели мельницу, построили 16 винниц, часть производства которых передавалось в Киевскую губернию, обустроивали Успенский и Никольский храмы, имея там священников из черкас. Место это для поселения 200 казаков из черкас было выбрано не случайно именно здесь, на речке Медвенном Колодезе. Переселившиеся из плотных и расширяющихся поселений Ахтырского полка малороссийские казаки получили здесь достаточный простор и свободу, условия для развития и торговли на проходящей через селение Большой столбовой дороге, а трудолюбия и навыков им было не занимать».

Таким образом, в первой четверти XVIII в. рассматриваемое поселение было небольшим, но подходящим для сельской жизнедеятельности населенным пунктом, в котором существовала одна мельница (устроенная Яковом Васильевичем Шматок) и были винокурни, но отсутствовали пасеки, рыбные ловли и заводы. Как уже упоминалось ранее, по состоянию на 1719 г. в слободе насчитывалось 198 дворов, в которых проживало 667 человек мужского пола, а по состоянию на 1720 г. – 240 дворов, в которых проживало 894 человека мужского пола.

Слобода Алексеевка (Медвяной Колодезь) в первой четверти XVIII в. упоминалась как «относящаяся к государевым дворцовым волостям». По вопросу о принадлежности поселения к дворцовым волостям исследователем Ю.Н. Гуровым приводятся следующие сведения: «Следует отметить, что слобода Алексеевская [Медвенка], в отличие от слобод владельцев, относилась к ведомству Дворцовых слобод. Главная Дворцовая канцелярия находилась попеременно в Москве и Санкт-Петербурге, образована была в 1712 году упразднена в 1786 году. В Москве дома Главной конторы находились рядом с теперешним метро Красносельская, а в Санкт-Петербурге – в череде строений Дворцовой набережной за Зимним дворцом. Дворцовая канцелярия занималась заготовкой продуктов, принимала меры к повышению доходности слобод путём развития хлебопашества, пчеловодства, льноводства, скотоводства, огородничества, винокурения, рыбных промыслов. Белгородская дворцовая канцелярия имела статус местной дворцовой конторы. В слободе Алексеевке имелась Управительская контора, подотчетная Белгородской дворцовой конторе».

Кроме того, Ю.Н. Гуров указывает на немаловажный факт, связанный с административной принадлежностью рассматриваемого поселения: «В период заселения

слободы Алексеевки Обоянь состояла провинцией в Белгородском уезде Киевской губернии. Сложилось так, что слобода Алексеевская была в тройном подчинении. Территориально Обоянской провинции, в контору которой атаман Дорофеев и отсылал сказки, то есть сведения о себе и слободе. Административно слобода подотчетна была Белгородской местной дворцовой конторе и Управляющему имений в Ахтырском уезде Харьковской губернии (на период переселения Киевской губернии)».

Немаловажно обратить внимание и на проблему именованя «слободы Алексеевки» (или «слободы Алексеевской»), отождествляемой исследователями со слободой Медвенка. Фактически можно утверждать, что в начале XVIII в., по сведениям И.П. Бабина и М.М. Озерова, слобода «носила двойное название: Алексеевка и слобода Медвеного Колодезя».<sup>22</sup>

Слобода Алексеевка, в будущем Медвенной Колодезь, состояла под управлением слободы Писаревки и позднее, видимо, слободы Яблошной Ахтырского уезда, находясь во владении Киевского губернатора князя Д.М. Голицина и его потомков.

В первой четверти XVIII в. постепенно разраставшаяся застройка слободы Алексеевки «с запада была ограничена дорогой [Большой Московской дорогой, то есть Синяковым шляхом], а с востока - оврагом». При этом уже к 1719 г. начала застраиваться ранее отмежеванная обоянским стрельцам земля, что лежала «по правую сторону от дороги, если ехать из Курска в Обоянь [то есть к западу от дороги]». Кроме того, в этот период «речка Медвеной Колодезь по ее течению выше моста была запружена и на запруде поставлена водяная мельница [упомянутая мельница Якова Васильева сына Шматок; очевидно эта мельница была поставлена к западу от моста, находящегося на Большой Московской дороге, то есть выше моста по течению Медвенки, на западном пруде, относящемся к запруженным участкам реки]» .

По состоянию на 1720 г., на территории Алексеевки существовало две церкви: святого Николая Чудотворца и Успения Пресвятой Богородицы. Исследователь Ю.Н. Гуров по вопросу о датировке возникновения указанных церквей пишет следующее: «В 1719–1720 году упоминаются черкасские попы при Никольском и Успенском храме.

Если предположить, что каменные храмы строились от 5 до 7 лет, а деревянные еще быстрее, то не исключено, что именно и переселенные из - под Харькова малороссы в 1714 году смогли возвести эти храмы. Но это маловероятно, ведь поселения Успенское, Петровское и Никольское в сторону Рождественского имеют более раннюю историю, то есть до 1714 года.

Успенский храм в слободе Медвенке был построен в 1823 году на том месте, где сейчас и стоит на пригорке храм Успения Пресвяты Богородицы [в действительности, о чем уже было упомянуто и что будет подробнее освящено в дальнейшем, перестроенный Успенский храм 1823 года постройки расположен в центре п. Медвенка, по адресу Советская улица, 30; а ныне действующий поселковый Успенский храм, построенный в начале 1990-х гг., находится на пригорке на пересечении улиц Карла Маркса и Пролетарской].

С расширением слободы Медвенки роль Успенского храма возрастала и по мере ветхости, либо пожара, Никольских храм утрачивает свой приход и с постройкой в 1823 году каменного здания нового Успенского храма Никольский храм более не упоминается».

В источнике третьей четверти XVIII в. «Учетной ведомости Обоянского уезда III-й ревизии с описанием слободы Медвеного Колодезя и церкви при ней» 1762 г. было указано, что

согласно II-й ревизии в слободе проживало 402 душ (человек) мужского пола, а «по поданным к нынешней третичной [III-й] ревизии сказкам на лицо» - 470 душ (человек) мужского пола<sup>23</sup>.

В том же источнике было приведено описание Успенской церкви Медвяного Колодезя: «В той же слободе Медвяном Колодезе церковь во имя Успения Пресвятой Богородицы, без приделов [вероятно, существовавший ранее придел был утрачен], деревянная, старая, близ Большой проезжей Белгородской дороги, как едучи от Москвы по правую сторону. В ней [церкви] иконостас и вся церковная утварь старая, против ей колокольня рубленая, и в ней [колокольне] колоколов три. Вокруг церкви ограда плетеная [плетневая]»<sup>24</sup>.

Почерпнутые из архивных источников, подробные сведения о состоянии слободы в третьей четверти XVIII в. приводит также и исследователь Ю.Н. Гуров: «Достаточно подробно и красочно описано обустройство центра слободы Алексеевки (Медвенки позже) в документе РГАДА из фонда Государственных дворцовых слобод, в частности отчета Управителя дворцовых Белгородских слобод Илии Брехова 1765 года о сборе налогов с черкасских жителей Обоянского и Каменского уезда слобод Медвяного Колодезя и Новотроицкой.

В Репорте Управителя Брехова упоминается старая деревянная Успенская церковь в Медвяном Колодезе, «близ проезжавшей Белгородской дороги, ... Управительский двор против церкви с правой стороны от церкви и Московской дороги недолече.

*Под ним земли в длину 13 сажен без 7 вершков, в ней строения, как зошед во двор, с левой стороны от Москвы, близ ворот светлица с комнатою, плостовые дубового лесу сени срубленные, против светлицы изба черная, в сельцах чулан ..в которой светлице производятся управительские дела., с левой стороны у ворот избушка., позади черной избы конюшня плостового лесу ветхая., а весь двор огорожен плетнем»<sup>25</sup>.*

Исходя из архивных описаний 1760-х гг. состояния Успенской церкви слободы Медвяной Колодезь и «управительского двора», можно сделать вывод о том, что слобода на тот период времени являлась небольшим населенным пунктом. В слободе, очевидно, отсутствовала каменная застройка (поскольку даже ключевые административные и религиозные объекты были представлены деревянными строениями). К тому же, населенный пункт находился в непосредственной зависимости от «Белгородской дороги» («Большой проезжей Белгородской дороги»), посредством которой осуществлялась коммуникация жителей слободы с такими развитыми ближайшими центрами как Обоянь и Курск. Налаживание коммуникаций в исторической перспективе привело к дальнейшему развитию рассматриваемого населенного пункта в XIX в.

Отдельного внимания заслуживает проблематика развития градостроительного облика Медвенки. Вопросу о состоянии границ слободы и ее застройки по состоянию на последнюю четверть XVIII в. исследователь Ю.Н. Гуров также уделяет несколько ключевых абзацев: «К

---

<sup>23</sup> РГАДА. Ф. 1239. Оп. 2. Д. 1577. Л. 40-41.

<sup>24</sup> РГАДА. Ф. 1239. Оп. 2. Д. 1577. Л. 40-41; Бабин И.П. История основания слободы Медвенки. С. 64.

<sup>25</sup> Гуров Ю.Н. Исследовательская работа в рамках конкурсного проекта на присвоение статуса исторического поселения по теме: Становление слободы Медвенки (Курская область, городское поселение Медвенское); РГАДА. Ф. 1239. Оп. 2. Д. 1577. Л. 40об.

периоду Генерального межевого деления Российской империи, пришедшегося на слободу Медвенной Колодезь на 1782-1783 гг. граница Обоянского и Курского уездов проходила по Большой столбовой дороге из Курска в Обоянь. Она проходила от Высоконских дворов далее на юго-запад левее Соломыкинских дворов и входила в слободу Алексеевскую левее церкви между двумя прудами, далее выходила левее речки Реут между селом Паники и деревней Танеевкой к Дроздам.

То есть на современной карте Большая столбовая дорога проходила бы юго-западнее Соломыкинских дворов, спускаясь между двумя прудами по улице Советской, левее Успенского храма, пересекая речку Медвенку далее по площади до соприкосновения с улицей Певнева и далее Промышленной с выходом потом за пределы поселка в сторону Паник. Очевидно, что исторический центр слободы находился на пересечении ключевых улиц Медвенки Певнева и Советской, в удалении на юг чуть более версты от современной трассы Москва-Симферополь М-2»<sup>26</sup>.

Приведенные выше сведения Ю.Н. Гурова дают представление о том, что, как указывалось ранее, изначально «Большая столбовая дорога» (она же «Большая проезжая Белгородская дорога» и «Синяков шлях») – основная дорога, соединявшая Курск и Белгород, проходила несколько западнее современной трассы. Центр исторического поселения Медвенка (являющийся по совместительству центром рассматриваемой территории исторического поселения) сформировался в непосредственной близости от большой дороги. Жителям слободы было удобно вступать в контакты с проезжающими, и это способствовало дальнейшему развитию населенного пункта.

С заселением в начале XVIII века существенное расширение было невозможно, ведь не позволяли не только присутствие именно в этом месте границы Уездов по Большой столбовой дороге, устоявшиеся границы дач владельцев, но и частые смены границ в силу меняющегося часто административно-территориального деления Курского Края, а также зачастую косою взгляд жителей соседних селений и их владельцев, завидующий статусу поселения как дворцовой слободы и существенных льгот, особенно в первые годы заселения»<sup>27</sup>.

Указанная характеристика позволяет понять, что вплоть до рубежа XVIII–XIX вв. трудности в развитии рассматриваемого населенного пункта были сопряжены не столько с внутренними, сколько с внешними факторами. Определенные административные критерии не позволяли слободе неограниченно расширяться. При этом уже по состоянию на последнюю четверть XVIII в., о чем свидетельствуют картографические источники указанного периода, центр современной Медвенки и отчасти западный участок ее территории уже был застроен домами с придомовыми усадьбами. В границы застроенного участка входила территория, в пределах которой располагаются объекты культурного наследия, обозначенные в начале данного градостроительного анализа.

---

<sup>26</sup> Гуров Ю.Н. Исследовательская работа в рамках конкурсного проекта на присвоение статуса исторического поселения по теме: Становление слободы Медвенки (Курская область, городское поселение Медвенское).

<sup>27</sup> Гуров Ю.Н. Исследовательская работа в рамках конкурсного проекта на присвоение статуса исторического поселения по теме: Становление слободы Медвенки (Курская область, городское поселение Медвенское).

Кроме того, в начале 1780-х гг. поблизости от слободы Медвяной Колодезь, на левом (северном) берегу современной реки Медвенки была основана «новопоселенная деревня Медвенной Колодезь» (на месте, где располагалась деревня, в настоящее время проходят улицы Пролетарская и Парковая п. Медвенка), через непродолжительный период времени переименованная в Новопоселенную Слободку. Эта слободка позднее была разбита на отдельные помещичьи сельца (1-я Успенка, 2-я Успенка, Тимофеевка, Давыдовка, 1-я Петровка, 2-я Петровка), населенные крепостными. Названия указанных поселений сохранились и после отмены крепостного права (произошедшей в 1861 г.), фактически преобразовавшись в дореволюционные названия улиц, находящихся в настоящее время в составе населенного пункта Медвенка<sup>28</sup>.

С 1779 г. слобода Медвяной Колодезь входила в состав новообразованного Курского наместничества, преобразованного в конце XVIII в. в Курскую губернию. К тому моменту территории современного Медвенского района входили в состав Курского и Обоянского уездов губернии<sup>29</sup>. Картографические источники свидетельствуют о том, что по состоянию на первую половину XIX в. рассматриваемая слобода являлась волостным центром, входившим в состав Обоянского уезда.

Краеведом В.А. Звягиным было установлено, что в 1789 г. в слободе Медвяной Колодезь насчитывалось 197 дворов, где проживало 816 душ мужского пола и 766 душ женского пола. А по состоянию на начало XIX в. в слободе проживало 595 человек мужского пола, у которых в общей сложности имелось 2366 десятин пашенной удобной земли (в среднем по 3,9 десятины на одного мужчину и, ориентировочно, по 1,9 десятины на человека)<sup>30</sup>.

*«Как указывает исследователь Ю.Н. Гуров в последней четверти XVIII в. на территории рассматриваемого исторического поселения и на прилегающих к нему землях было произведено генеральное межевание. Некоторые данные из архивных источников по этому межеванию приведены исследователем: «Генеральное межевание полслободы Медвенной Колодезь (на карте по левую сторону Большой дороги из Курка в Обоянь и справа по течению речки) проведено землемером капитаном Веничанским 1782 года июня 11 дня. Земля утверждена по решению Правительствующего Сената в 1809 году землемером коллежским асессором Поповым. По Указу Межевой канцелярии из Москвы. 1820 года сентября 3 дня была проведена проверка межи с выделением церковной земли Старшим землемером титулярным советником Александром Федоровым».*

В первой четверти XIX в. в слободе Медвяной Колодезь было возведено новое каменное здание храма Успения Пресвятой Богородицы. Строительство здания храма (продолжавшееся по некоторым данным на протяжении десяти лет) было окончено в 1823 г.<sup>31</sup> Храм располагался у южной оконечности главной слободской площади (в настоящее время она носит название

---

<sup>28</sup> Звягин В.А. Медвенной Колодезь. История поселка Медвенка.

<sup>29</sup> Из истории Медвенского района [Электронный ресурс]. URL: <http://medvenka46.ru/raion/25-iz-istorii-medvenskogo-raiona.html> (дата обращения: 09.07.2024)

<sup>30</sup> Звягин В.А. Медвенной Колодезь. История поселка Медвенка.

<sup>31</sup> Справочная Книга о церквях, приходах и принтах Курской епархии. В трех частях. С картой Курской епархии: за 1908 год. Курск, 1909. С. 138.

площадь Героев). Здание выделялось своими портиками с колоннами, широкими лопатками, арочными обрамлениями оконных проемов, довольно развитым антаблементом. С востока к строению храма примыкала колокольня. Подле храма находилось кладбище, окруженное каменной оградой. Кладбище было довольно старым, предположительно, оно начало формироваться со времен основания слободы Медвяной Колодезь<sup>32</sup>.

Медвенский краевед В.А. Звягин приводит несколько легенд, связанных с обстоятельствами возникновения каменного храма в Медвенке. Согласно первой из легенд, Екатерина II во время своего проезда через слободу в 1787 г. выделила деньги на строительство деревянной часовни, но этих средств хватило не только на часовню, но и частично на возведение храма. По другой легенде, через слободу Медвяной Колодезь как-то проезжал купец с дочерью, которая вдруг заболела, скоропостижно скончалась и была похоронена у медвенской часовни. В память о дочери купец выделил деньги на строительство храма. По третьей легенде в медвенской часовне на ночь однажды сделал остановку царский кортеж, везший гроб с телом императора, в память об этом событии на месте часовни впоследствии был возведен каменный храм. Следует отметить, что легенда, связанная с императорским гробом, не выдерживает проверки фактами. Поскольку по одной версии этой легенды в гробу находилось тело Александра I, умершего в Таганроге в 1825 г., в то время как строительство храма в Медвенке окончилось в 1823 г.<sup>33</sup>, а по другой – тело Александра III, скончавшегося еще гораздо позднее, в Ливадии в 1894 г.

Существует также версия о том, что каменный храм в Медвяном Колодезе был выстроен в честь 200-летия событий Переяславской рады 1654 г. (воссоединения Украины с Россией), поскольку первыми жителями слободы были переселенцы с запада Киевской губернии в ее административных границах начала XVIII в. Правдоподобность данной версии также сомнительна, поскольку храм в Медвенке был выстроен не в середине XIX в., а к концу первой четверти XIX в.<sup>34</sup>

Некоторые сведения о Медвенке первой половины XIX в. сохранились в «Историческом и географическом путеводителе по Курской губернии от Орловской границы до Харьковской на 241/ верст» (современное издание источника было подготовлено историком А.И. Раздорским). Данный путеводитель, являющийся одним из характерных произведений отечественной регионалистики, был составлен в 1837 г. и поднесен по инициативе курского губернатора М.Н. Муравьева-Виленского цесаревичу Александру Николаевичу (будущему императору Александру II) во время его путешествия по России<sup>35</sup>.

В путеводителе было указано: «У границы этого [Обоянского] уезда стоит на горе каменная станция в удельном селе Медвенке, расположенном на реке того же имени

---

<sup>32</sup> Звягин В.А. Медвенной Колодезь. История поселка Медвенка.

<sup>33</sup> Звягин В.А. Медвенной Колодезь. История поселка Медвенка.

<sup>34</sup> Общая информация. Главная площадь поселка Медвенка – метаморфозы во времени [Электронный ресурс]. Курск, 2009-2024. URL: [http://pmedvenka.rkursk.ru/index.php?mun\\_obr=266&sub\\_menus\\_id=23017](http://pmedvenka.rkursk.ru/index.php?mun_obr=266&sub_menus_id=23017) (дата обращения: 09.07.2024)

<sup>35</sup> Исторический и географический путеводитель по Курской губернии от Орловской границы до Харьковской на 241/2 верст. СПб., 2010.

[одноименной]; некоторые поселяне торгуют рогатым скотом, многие занимаются огородничеством, производят торг салом, дегтем, солью и конопляным маслом». В примечаниях данная информация о населенном пункте была дополнена статистическими сведениями: «В нем [в селе Медвенка] считается 302 двора и 1409 душ, из коих довольно ремесленников и зажиточных торгующих крестьян. Здесь же находится 6 деревянных хлебных запасных магазейнов [магазинов] и 1 каменный»<sup>36</sup>.

В путеводителе 1837 г. было обозначено также, что к благосостоянию селения «много способствуют» пять ярмарок, даты проведения которых были приведены в примечаниях (первая ярмарка проводилась - в начале февраля, Никольская ярмарка - 9 мая, Казанская - 8 июля, Семеновская - 30 августа, Дмитриевская - 6 сентября); длительность проведения каждой из ярмарок составляла не более двух-трех суток. Про ярмарки и про экономический уклад Медвенки в целом было сказано также следующее: «...из них [ярмарок] замечательна Семеновская, продолжающаяся три дня, и в это время одного рогатого скота пригоняется из Малороссии на 200 т. [тысяч] руб., раскупаемого приезжающими купцами из Курска, Белгорода, Обояни, Орла, Тулы, Калуги и даже из Москвы, кроме того, два раза в неделю бывают торговые дни, и в то же время поселяне приезжают из окрестных деревень в сие село [в Медвенку] для покупки разных крестьянских товаров. Медвенские крестьяне еще занимаются разными земляными работами, и их в губернии нанимают для сего предмета преимущественно против других»<sup>37</sup>.

В дореволюционный период (ориентировочно, в период XIX – первой четверти XX вв.), как указывает краевед В.А. Звягин, на медвенской земле «обосновались» и существовали вплоть до революции четыре помещичьих рода: Дембицкие, Савицкие, Сидоровы, Карповы.

По земельной реформе 1860-х гг., связанной с отменой крепостного права, крестьянская община слободы Медвенка была наделена: распашной землей в размере 2219 десятин, усадебной – в размере 146 десятин, сенокосной - в размере 160 десятин и более чем 300 десятинами леса. В совокупности количество выделенной земли составило 2676 десятин, земля была поделена между 2960 жителями (в среднем на каждого человека приходилось чуть больше одной десятины). К концу XIX в., по данным, приведенным краеведом В.А. Звягиным, в слободе существовало 420 домов и проживало 3096 человек (1557 мужчин и 1539 женщин)<sup>38</sup>. Исследователь советского периода В.А. Прохоров писал про рассматриваемое поселение, что оно «еще до революции было крупным селом и в конце XIX в. имело до 3 тыс. жителей»<sup>39</sup>.

Определенное представление о численности населения Медвенки позволяют составить и сведения о составе прихода располагавшейся в слободе Успенской церкви. По состоянию на 1890 г. в данном приходе числилось 1464 души мужского пола и 1425 душ женского пола, а службу в храме несли священники Михаил Красницкий и Иван Милоглазов, дьякон Василий Амелин,

---

<sup>36</sup> Исторический и географический путеводитель по Курской губернии от Орловской границы до Харьковской на 241/2 верст. С. 84-86.

<sup>37</sup> Там же. С. 84-86.

<sup>38</sup> Там же.

<sup>39</sup> Прохоров В.А. Надпись на карте. Географические названия Центрального Черноземья. С. 121.

псаломщики Иван Аникеев и Федор Булгаков<sup>40</sup>.

Согласно «Справочной Книге о церквах, приходах и принтах Курской епархии» за 1908 г., в храме Успения Пресвятой Богородицы существовало три престола (средний - в честь Успения Пресвятой Богородицы; северный - во имя Святителя Николая; южный - в честь иконы Божией матери «Казанская»<sup>41</sup>). А к приходу Успенского храма, помимо самой слободы, относились деревни Успенское, Тимофеевка и Петровское Курского уезда. Общее количество прихожан составляло 1868 человек<sup>42</sup>. По штату при Успенском храме было положено два священника (с жалованием по 294 рубля каждому), один дьякон (с жалованием в 147 рублей) и два псаломщика (с жалованием по 98 рублей каждому). Церкви принадлежала усадебная земля с погостом церковным - две десятины, пахотная земля - 33 десятины и сенокосная в особом угодии, состоявшая «из семи десятин причту и семи десятин церкви». На усадебной земле, относившейся к церкви, также располагалось два деревянных дома для священников; первый из домов был построен в 1897 г., второй - в 1908 г.<sup>43</sup>

Примечательные сведения о состоянии Успенской церкви слободы Медвенка в начале XX в. приводит также исследователь Ю.Н. Гуров: «В описании церквей Курской епархии за 1908 год мы узнаем сведения об Успенском храме из отчета Благочинного 3-го церковного округа Обоянского уезда, настоятеля Сретенской церкви села Гахова священника Иакова Николаевича Вишневого.

Упомянется Успенская церковь каменная, 1823 года постройки, трёхпрестольная, расстоянием от деревни Успенское в полверсты, деревни Тимофеевки в полверсты, деревни Петровское в четырёх верстах. При этом отчете упоминается начальное земское училище и Образцовое Министерское 2-х классное училище. Ради справедливости надо сказать, что и в селе Гахове Обоянского уезда состояла одна из лучших школ грамоты, а в Курском уезде – в Старо-Чермошном и Клиновом. При Успенской церкви был дом для священников (причта), под усадьбою храма состояло 3 десятины земли, под пашней - 40 десятин.

Служили в 1908 году в Успенском храме священники В.М. Спесивцев, В.И. Соловьев (сын протоиерея Соловьева храма Иоанна предтечи в Нижнем Реутце), диакон В.И. Амелин, псаломщики В.А. Чефранов и Н.П. Иванов.

Из анализа картографических материалов следует, что по состоянию на вторую половину XIX в. Застройка слободы Медвенский Колодезь занимала территорию центральной (более плотно застроенной) и западной частей современного п. Медвенка. Наличие построек наблюдалось и на противоположном (левом) берегу реки Медвенка. Ориентировочно к востоку

---

<sup>40</sup> Подушкин А. Церкви Медвенского района [Электронный ресурс]. Курск, 2002-2024. URL: <http://old-kursk.ru/province/medvenka/p211013.html> (дата обращения: 09.07.2024)

<sup>41</sup> Там же. (дата обращения: 09.07.2024)

<sup>42</sup> Справочная Книга о церквах, приходах и при чтах Курской епархии. В трех частях. С картой Курской епархии: за 1908 год. С. 138; Звягин В.А. Медвеной Колодезь. История поселка Медвенка.

<sup>43</sup> Храм Успения Пресвятой Богородицы п. Медвенка [Электронный ресурс]. 2008-2022. URL: <http://medvenskoe-1.cerkov.ru/> (дата обращения: 09.07.2024); Звягин В.А. Медвеной Колодезь. История поселка Медвенка.

от линии западной части современной Комсомольской улицы, очевидно, по причине особенностей рельефа застройка практически отсутствовала, здесь, предположительно, проходила восточная граница поселения. Кроме того, на картах второй половины XIX в. довольно отчетливо просматривалась запруда, состоявшая из Вышнего (западного) и Нижнего (восточного) прудов.

На развитии как Медвенской слободы, так и всей медвенской земли (будущего Медвенского района) в начале XX в. заметно сказалась Столыпинская аграрная реформа, в рамках которой каждый крестьянин получал право свободного выхода из общины вместе с закрепленным в личную собственность наделом. На медвенской земле к 1914 г. вышло из общин более 30 % крестьянских хозяйств. Для продвижения среди населения идеи новых общественных отношений создавались «показательные крестьянские хозяйства»<sup>44</sup>.

В период революционных потрясений 1917 г. и последовавшей затем Гражданской войны «медвенские помещики бежали», а «казачий круг» был ликвидирован. Первые советы в 1917 г. на медвенской земле были созданы в самой Медвенке, а также в Драчевке, Паниках и Липовце, а за лето 1918 г. на территории современного Медвенского района было создано 58 комбедов (комитетов бедноты). С 23 ноября 1919 г. «деревня Медвяной Колодезь» окончательно перешла под контроль Красной армии, на территории слободы была установлена советская власть<sup>45</sup>.

По состоянию на начало 1920-х гг. в состав Медвенской волости входили села Паники, Драчевка, Скотское, деревня Танеевка и слобода Медвенка. К данным населенным пунктам в общей сложности относилась 10781 десятина земли. Собственно, к слободе Медвенка, по состоянию на 1921 г., относилось 2175 десятин земли. Кроме того, в 1921 г. в слободе числилось 436 лошадей, 394 коровы, 1002 овцы. В анкете Медвенского сельсовета 1920-х гг. было указано, что на тот момент всего в слободе насчитывалось 420 дворов (из них бедных - 45 дворов и средних 375 дворов). В 1920 г. население Медвенки составляло 3158 человек. Также сохранились некоторые данные об уровне образованности населения: в 1921 г. по всей Медвенской волости было 810 человек учащихся, функционировало десять школ и две библиотеки. Общее количество неграмотных жителей волости составляло 807 человек<sup>46</sup>.

Необходимо отдельно остановиться на сохранившихся сведениях о состоянии Успенской церкви Медвенки – духовно-культурного центра слободы в постреволюционный период. В описи данной церкви, сделанной в 1920 г., было указано, что время последнего ремонта храма пришлось на 1912 г.: роспись храма была новой, алтарь имел железную решетку, деревянный золоченный иконостас (исполненный в 1864-1873 гг.) был трехъярусным. Отмечалось, что при здании храма находятся колокольня и каменная ограда. Кладбище при церкви (то самое, основание которого можно отнести ко времени создания слободы Медвяной Колодезь), согласно описи, отсутствовало. Вероятно, к моменту ее составления кладбище уже было ликвидировано; хотя, по

---

<sup>44</sup> Наш Медвенский край. Очерки об истории Медвенского района. С. 30-31.

<sup>45</sup>Звягин В.А. Медвенной Колодезь. История поселка Медвенка; Наш Медвенский край. Очерки об истории Медвенского района. С. 34.

<sup>46</sup> Звягин В.А. Медвенной Колодезь. История поселка Медвенка.

другим сведениям, оно, возможно, частично еще продолжало существовать до начала 1930-х гг.<sup>47</sup>

В начале 1922 г., по данным краеведа В.А. Звягина, из Успенской церкви был изъят ряд церковных ценностей (чаша, дискос, звезда, ковчег, кресты, ковши, тарелка, Евангелие Петра, крышки, кадило); общий вес золота и серебра в изъятых ценностях составил один пуд 36 фунтов. Церковный совет Успенской церкви тогда же возбудил ходатайство о возвращении двух риз (общим весом 26 фунтов золота), снятых с икон Казанской Божией матери и Святителя Николая Угодника<sup>48</sup>. Благодаря упомянутому ходатайству, в документах того времени сохранился список служителей церкви Успения Пресвятой Богородицы по состоянию на начало 1920-х гг.: Виктор Иванович Соловьев - священник, Моисей Иосифович Полещук (Полищук) – диакон, Григорий Кириллович Годятский (Годяцкий) - псаломщик. Сохранились также и фамилии ряда членов церковного совета: И. Лепескин, Г. Козьякин, И.Н. Шматченко, М. Ревенко, М. Бабенко. По состоянию на 1923 г. в слободе Медвенка числилось 1254 члена Успенского религиозного общества; то есть в составе общества находилось около трети всех местных жителей<sup>49</sup>.

В конце 1920-х гг. здание Успенского храма в Медвенке было разделено на две половины: в одной половине продолжались проводиться богослужения, а в другой - был организован сельский клуб. В течение 1930-х гг. на медвенской земле все храмы оказались фактически закрыты для верующих. В.А. Звягин отмечает, что храм Успения Пресвятой Богородицы был неофициально закрыт в 1928 г., а официально, то есть на основании решения суда, – в 1938 г. При этом в другом исследовании «Наш Медвенский край. Очерки об истории Медвенского района» обозначено, что храм был закрыт 12 апреля 1940 г. Здание храма было существенно перестроено (был снесен купол храма и разрушена колокольня) и отдано под мастерские Медвенской МТС (организованной в 1932 г.), а техника машинно-тракторной станции была размещена рядом с храмом (то есть территориально заняла центр поселка, в непосредственной близости к бедующей территории исследуемого Объекта). В этот же период, при создании Медвенской МТС, была снесена и колокольня храма<sup>50</sup>.

В период НЭПа, как указывает краевед В.А. Звягин, в Медвенке было построено несколько новых магазинов, вновь заработали ярмарки (где жители слободы «могли продавать излишки сельхозпродукции»), стал бесперебойно работать медвенский базар, открылся ряд артелей (по изготовлению валенок, шерстобитная, по выделке овечьих шкур, по шитью шуб и зипунов, швейная, по изготовлению бочек).

---

<sup>47</sup> Храм Успения Пресвятой Богородицы п. Медвенка [Электронный ресурс]. URL: <http://medvenskoe-1.cerkov.ru/> (дата обращения: 09.07.2024); Звягин В.А. Медвеной Колодезь. История поселка Медвенка.

<sup>48</sup> Звягин В.А. Медвеной Колодезь. История поселка Медвенка.

<sup>49</sup> Храм Успения Пресвятой Богородицы п. Медвенка [Электронный ресурс]. URL: <http://medvenskoe-1.cerkov.ru/> (дата обращения: 09.07.2024); Звягин В.А. Медвеной Колодезь. История поселка Медвенка.

<sup>50</sup> Наш Медвенский край. Очерки об истории Медвенского района. С. 124-127; Звягин В.А. Медвеной Колодезь. История поселка Медвенка; Из истории Медвенского района [Электронный ресурс]. URL: <http://medvenka46.ru/raion/25-iz-istorii-medvenskogo-raiona.html> (дата обращения: 09.07.2024);

В 1928 г. Медвенская волость была ликвидирована, и постановлением ВЦИК от 30 июля 1928 г. был образован Медвенский район Курского округа Центрально-Черноземной области. Центром данного района стала слобода Медвенка (таким образом, с этого момента «Медвяной Колодезь» был официально переименован в «Медвенку»). При этом на территории Медвенского района были укрупнены сельсоветы: вместо прежних 70 штук их стало 22 штуки. В частности, в состав Медвенского сельсовета были включены территории Петровского и Танеевского сельских советов. Первым председателем объединенного Медвенского сельсовета был избран Андрей Кондратьевич Ткаченко. Несколько позднее, в феврале 1932 г. границы Медвенского и Обоянского районов были уточнены<sup>51</sup>.

Порядка половины вышедших из общины крестьянских и казацких хозяйств во второй половине 1920-х гг. период получали, по некоторым сведениям, «стабильно высокие урожаи». А по состоянию на 1929 г. в Медвенском районе насчитывалось всего 8,3 % коллективных хозяйств. Однако после выхода в начале 1930 г. постановления ЦК ВКП(б) «О темпах коллективизации и мерах помощи государства колхозному строительству» процесс проведения коллективизации был серьезно интенсифицирован. К 1 марта 1930 г. коллективными в Медвенском районе являлись уже 95,6 % хозяйств. При этом из насчитывавшихся в районе в 1930 г. 11483 крестьянских хозяйств было раскулачено 550 хозяйств. На территории Медвенского сельсовета в период коллективизации было создано восемь колхозов: «Красный пахарь» (в районе современной ул. Марата), «Им. Калинина» (в районе современной ул. Ленина), «Красная Новь» (в настоящее время на его месте расположен одноименный хутор), «Им. Молотова» (на территории деревни Танеевка; в настоящее время является хутором), «Рассвет» (в районе современных улиц Карла Маркса и Пролетарской), «Красная звезда» (в районе современной улицы Колхозной), «Им. Куйбышева» (в районе современной улицы Комсомольской), «Красная поляна» (на территории хутора Чермошнянские выселки; очевидно, современного села Чермошного). Под колхозы Медвенского сельсовета в общей сложности было определено 4722 гектара земли<sup>52</sup>.

В 1932 г. был принят закон о сельхозналогах – заметное налоговое послабление, в соответствии с которым от налогообложения были освобождены «товарные фермы колхозов и продуктивный скот колхозников». При этом продолжали существовать, выплачиваемые жителями Медвенского района, налог на землю и индивидуальное обложение (самообложение). Кроме того, в 1935 г. был введен налог на вновь открываемый культфонд, а также существовали платежи по государственным займам. Налоговое бремя в сочетании с голодом, пришедшимся на 1936–1937 гг. (спровоцированным аномальной засухой), негативно сказались на социально-экономическом состоянии района: ряд колхозов были разорены и даже поставлены на грань выживания. Тем не менее, к концу 1930-х гг. на медвенской земле существовал ряд передовиков стахановской работы. А по итогам прошедшего на местном уровне соцсоревнования в 1939 г. (к концу очередной пятилетки) первое место занял колхоз «XVI партсъезд» (располагавшийся в селе Драчевка, примерно в 10 км от Медвенки). В данном колхозе числилось 3010 га земли (из которой пахотной было 2663 га), 300 лошадей, 350 голов крупного рогатого скота и 300 ульев<sup>53</sup>.

---

<sup>51</sup> Из истории Медвенского района [Электронный ресурс]. URL: <http://medvenka46.ru/raion/25-iz-istorii-medvenskogo-raiona.html> (дата обращения: 09.07.2024); Звягин В.А. Медвенной Колодезь. История поселка Медвенка.

<sup>52</sup> Звягин В.А. Медвенной Колодезь. История поселка Медвенка; Наш Медвенский край. Очерки об истории Медвенского района. С. 44.

<sup>53</sup> Наш Медвенский край. Очерки об истории Медвенского района. С. 53–54.

Едиличные хозяйства в Медвенском районе продолжали существовать вплоть до середины XX в.

С 1932 г. в слободе Медвенка был запущен кирпичный завод, средняя дневная зарплата рабочего на данном заводе составляла два рубля (также в день под зарплату каждому выдавали килограмм хлеба и двести граммов пшена). С 1 января 1935 г. в Медвенке заработала пекарня. Кроме того, в 1930-е гг. в населенном пункте было законодательно пресечено самогонварение. В 1941 г. в слободе было запланировано открыть слесарно-жестяные и столярно-бондарные мастерские, реализации данных планов помешала начавшаяся война.

Известно также, что по уставу 1935 г. колхозник слободы Медвенка обладал правом иметь полгектара земли, одну корову, две головы малого рогатого скота, свиноматку с приплодом, до десяти овец и коз, неограниченное количество птицы и кроликов, а также двадцать ульев. По состоянию на 1936 г. в слободе Медвенка проживало более трех тысяч человек; общая численность населения Медвенского района в 1940 г. составляла 54 тысячи человек<sup>54</sup>.

Несмотря на то, что за первую половину XX в. численность населения Медвенки (на картах указанного периода также фигурирует наименование «Медвенское») существенно не изменилась, застройка слободы уже к 1940-м гг. заметно разрослась в восточном направлении, фактически достигнув трассы, ведущей из Курска в Белгород (и даже в некоторых местах перекинувшись за нее). Территория населенного пункта также немного расширилась к северу (то есть продолжили развиваться участки за рекой Медвенкой) и несколько заметнее к югу. При этом направления существовавших исторически улиц слободы в целом были сохранены.

В связи с началом Великой Отечественной войны, уже к концу июня 1941 г. «1200 медвенцев пополнили ряды 89-й стрелковой дивизии, которая была переброшена из Курска на западный фронт». С территории Медвенского района за период с июня по сентябрь 1941 г. в ряды РККА было мобилизовано более десяти тысяч человек. Ушедших на фронт мужчин в колхозах заменяли женщины: за два месяца 110 девушек района окончили курсы комбайнеров и трактористов. Однако несмотря на то, что сельскохозяйственные работы производились с учетом условий военного времени, к середине осени 1941 г. с полей не удалось убрать весь созревший хлеб, поэтому в конце октября (из-за приближения фронта) было принято решение «уничтожить оставшийся хлеб посредством поджога»<sup>55</sup>.

С ноября 1941 года по февраль 1943 года длилась оккупация Медвенского района немецко-фашистскими войсками. На территории района действовало два партизанских отряда. Прославился подвигами юный мститель Федя Ключев.

В завершающий период войны и в первые послевоенные годы в Медвенке и Медвенском районе началось восстановление сельского хозяйства. 1 февраля 1943 г. обкомом ВКП(б) и облисполкомом было принято постановление «о мероприятиях по восстановлению народного хозяйства в районах, освобожденных от немецко-фашистских захватчиков. Среди намеченных мероприятий: восстановление деятельности сельских советов и колхозов, развертывание работ по восстановлению МТС, колхозных общественных построек, школ, больниц».

После освобождения территории Медвенского района и вплоть до 1949 г. в полях в

---

<sup>54</sup> Звягин В.А. Медвеной Колодезь. История поселка Медвенка; Наш Медвенский край. Очерки об истории Медвенского района. С. 55.

<sup>55</sup> Наш Медвенский край. Очерки об истории Медвенского района. С. 57.

основном пахали на коровах (из-за нехватки лошадей). Районы, избежавшие оккупации, отправляли в Медвенский район помощь скотиной и птицей. В 1943 г. колхозам Медвенского сельсовета удалось собрать по 8 центнеров зерна с гектара, а в 1944-1945 гг. собиралось уже по 10 центнеров с гектара; 1946-1947 гг. явились неурожайными, тогда район постигла серьезная засуха. Уже к началу 1944 г. возобновившая работу Медвенская МТС отремонтировала 15 тракторов (из 25 имевшихся тракторов). В 1947 г. в составе Медвенской МТС находилось десять тракторных бригад, а в 1948 г. станция получила самоходный комбайн. В 1950-е гг. проводилась реформа по реорганизации машинно-тракторных станций, на базе которых создавались ремонтно-технические станции. К 1960-м гг. на Медвенской МТС работало более 150 жителей Медвенки<sup>56</sup>.

В 1949 г. слобода Медвенка была полностью радиофицирована, а в 1953 г. в населенном пункте, в жилых домах появилось электрическое освещение (электричество вырабатывала местная станция «Двигатель», располагавшаяся в районе запруды на реке Медвенке). В 1946 г. начала выпекать хлеб на продажу Медвенская хлебопекарня. В 1950-е гг. в слободе Медвенка было построено здание райбыткомбината (просуществовавшее до начала XXI в.): одну половину здания занимала швейная мастерская, другую половину - мастерская по ремонту бытовой техники. Самым крупным предприятием в Медвенке в 1950-е гг. продолжало оставаться (ликвидированное в позднейшее время) предприятие «Заготскот», цеха которого размещались на мысе в конце оврага Заярье рядом с запрудой.

В 1950 г. была проведена значимая для Медвенского района реформа по укрупнению колхоза (колхозы были распределены по зонам действия машинно-тракторных станций). Укрупненным колхозом Медвенского сельсовета стал колхоз им. Калинина (в его состав вошли сельхозартели «Красная звезда», им. Калинина, «Красная Поляна» и им. Куйбышева), председателем которого являлся Елизар Кузьмич Придворов, а главным агрономом – Н.А. Мотрошилов. В 1957 г. последовало еще одно укрупнение: центром колхоза им. Калинина (объединенного с колхозом им. Молотова) осталось село Медвенка, председателем колхоза продолжал являться Е.К. Придворов, колхозным секретарем партбюро стал Василий Иосифович Фомин. К концу 1950-х гг. в состав колхоза им. Калинина входило 652 двора с населением в 2279 человек; членов колхоза было 858 человек; всего колхозу принадлежало 7862 гектара земли, из которых пашенной земли было 6060 гектаров<sup>57</sup>.

В период оккупации (в 1941–1943 гг.), по воспоминаниям старожилов М.И. Гречкиной и Т.И. Колесниковой, в Успенском храме, являвшемся историческим культурным центром Медвенки, на некоторое время возобновлялись службы. В 1946 г. храм был окончательно закрыт для верующих, и в его помещениях начал функционировать районный Дом культуры<sup>58</sup>. В настоящее время в здании бывшего храма, значительно перестроенное и дополненное

---

<sup>56</sup> Звягин В.А. Медвеной Колодезь. История поселка Медвенка; Наш Медвенский край. Очерки об истории Медвенского района. С. 74-79.

<sup>57</sup> Звягин В.А. Медвеной Колодезь. История поселка Медвенка; Наш Медвенский край. Очерки об истории Медвенского района. С. 78-79.

<sup>58</sup> Храм Успения Пресвятой Богородицы п. Медвенка [Электронный ресурс]. URL: <http://medvenskoe-1.cerkov.ru/> (дата обращения: 09.07.2024)

позднейшими пристройками, продолжает являться Домом культуры поселка Медвенка (здание располагается по современному адресу Советская улица, 30, в южной части площади Героев, юго-западнее от исследуемой территории Объекта). Современный поселковый храм Успения Пресвятой Богородицы, возведенный в начале 1990-х гг. на добровольные пожертвования жителей Медвенки, расположен за рекой Медвенка, к северу от нее, в северо-западной части пересечения улиц Карла Маркса и Пролетарской<sup>59</sup>. Ныне действующий храм духовно наследует своему предшественнику, но с историко-архитектурной точки зрения является самостоятельным сооружением, никак не связанным со старым храмом.

В январе 1963 г. по административно-территориальной реформе Медвенский район был упразднен, а его территория вошла в состав Обоянского района. 9 декабря 1970 г. указом Президиума Верховного Совета РСФСР Медвенский район был образован вновь в прежних границах. 22 августа 1974 г. решением Курского облисполкома слободе Медвенка был присвоен статус «рабочего поселка»<sup>60</sup>. В период нахождения в составе Обоянского района бытовая и социально-культурная жизнь Медвенки переживала кризисный период: улицы населенного пункта зачастую были грязными, в ночное время - темными, грунтовые дороги были разбиты. Важную культурно-просветительскую роль в этот период играло открытое в 1965 г. в бывшем здании райкома КПСС Медвенское ГПТУ № 9, рассчитанное более чем на 300 учащихся; на базе данного учебного заведения часто проводились различные мероприятия, которое посещали жители Медвенки.

В начале 1960-х гг. в Медвенке в связи с резким ростом производства молока начал работать маслозавод. В 1966 г. в слободе Медвенка и селе Паники было начато строительство птицефабрики на 250 тысяч кур-несушек; в итоге было выстроено два фабричных отделения: Паникинское - на 14 цехов и Медвенское на 12 цехов. На базе данной птицефабрики в 1973 г. был создан «птицесовхоз Медвенский», в котором работало до пятисот человек (производство продолжало существовать вплоть до конца XX в.). На углу рыночной площади (территория современного парка 1 Мая) в 1970-х гг. была сломана мельница, построенная еще казаком Я.В. Шматок, упоминавшаяся в источниках XVIII в. и трижды перестраивавшаяся потомками казака. В 1970е гг. в поселке Медвенка началось строительство четырех цехов по откорму крупного рогатого скота (мощностью до четырех тысяч голов в год). Также в этот период была начата газификация поселка (был создан газовый участок с контингентом специалистов) и был построен узел связи совместно со зданием почты. В сельское хозяйство Медвенского района в 1970-х - 1980-х гг. регулярно осуществлялись значимые капиталовложения, шедшие на строительство производственных и социальных объектов<sup>61</sup>.

---

<sup>59</sup> Подушкин А. Церкви Медвенского района [Электронный ресурс]. URL: <http://old-kursk.ru/province/medvenka/p211013.html> (дата обращения: 09.07.2024); Звягин В.А. Медвеной Колодезь. История поселка Медвенка.

<sup>60</sup> Из истории Медвенского района [Электронный ресурс]. URL: <http://medvenka46.ru/raion/25-iz-istorii-medvenskogo-raiona.html> (дата обращения: 09.07.2024); Звягин В.А. Медвеной Колодезь. История поселка Медвенка.

<sup>61</sup> Звягин В.А. Медвеной Колодезь. История поселка Медвенка; Наш Медвенский край. Очерки об истории Медвенского района. С. 81-85.

В центральной части Медвенки, где располагается территория исследуемого Объекта, на протяжении советского периода продолжала сохраняться и конструктивно превалировать дореволюционная застройка; многие здания в слободе были «крыты под соломой». Кроме того, в западной части населенного пункта на улице Воробьева во второй половине XX в. сохранялись, очевидно, фрагментарно старинные постройки: слотопленные и коптильные заводы, созданные в начале XIX в. На месте детской спортивной школы стоял громадный амбар, в помещениях которого ранее работали крупорушка и маслобойка, а также производилось шитье зипунов и тулупов. А двухэтажное здание «Чайной», бывшее слободским центром притяжения, было выстроено в самом начале XX в.

При этом довольно интенсивно в 1960-х – 1970-х гг. по всей территории Медвенского района велось строительство специализированных молочнотоварных ферм, школ, клубов, жилья для специалистов сельского хозяйства. А в последней трети XX в. в районе было заново построено 56 животноводческих комплексов и ферм: в среднем хозяйства производили в год до 60 тысяч центнеров мяса, до 194 тысяч центнеров молока и до 16 млн яиц. В колхозах и совхозах района числилось 720 тракторов, 410 автомобилей, 247 зерновых комбайнов<sup>62</sup>.

За период с начала 1970-х гг. по начало 1990-х гг. население Медвенки увеличилось почти на две тысячи человек (в том числе за счет притока рабочей силы из колхозов); и в 1990-е гг., по некоторым данным, оно составляло более пяти тысяч человек. Соответственно, возникла потребность в расширении застройки самого населенного пункта, поскольку по состоянию на начало 1970-х гг. в Медвенке существовало всего девять улиц. А к 1990-м гг. в поселке уже возникло 10 новых улиц (Совхозная, Березовая, 1-я Полевая, 2-я Полевая, 2-я Промышленная, Воробьева, Гагарина и др.) и 12 переулков (Кутузова, Суворова, Нахимова, Ватутина и др.). Для того чтобы покрыть все улицы и переулки асфальтом не хватало мощностей, так что асфальтовое покрытие полностью было сделано уже в 2000-е гг. Возведение новой жилой застройки осуществляли откормсовхоз «Садовский», птицевосхоз «Медвенский», ремонтно-тракторная станция, межколхозная строительная организация и др.

Застройка Медвенки в основном была представлена одноэтажными домами с примыкающими к ним земельными участками (натуральное хозяйство продолжало являться важной составляющей жизни населения поселка) для ведения подсобного хозяйства. Более высотная застройка появилась на улице Полевой и в Заводском переулке. За последнюю треть XX в. в поселке Медвенка возводилось довольно много общественных и социально значимых сооружений: были построены два детских сада («Сказка» и «Улыбка»), двухэтажная аптека, здание почты, спорткомплекс и стадион, здание «Сбербанка», здание районной больницы и др. В 1990-е гг. было начато строительство средней школы, превратившееся в долгострой; уже в XXI в. недостроенное здание было снесено, а на его месте была возведена новая современная «Медвенская СОШ им. Певнева». Не было достроено к концу XX в. также и здание плавательного бассейна; в 2018 г. бассейн, превратившийся в долгострой, решено было снести<sup>63</sup>.

Общая площадь застройки поселка Медвенка за период второй половины XX – первой четверти XXI вв. в сравнении с период второй четверти XX в. не претерпела кардинальных изменений. Тем не менее, застройка продолжила разрастаться в северном, южном и восточном направлении (к востоку от федеральной трассы Е105). Основной массив застройки населенного пункта продолжил располагаться к югу от реки Медвенка. Превалирующее большинство

---

<sup>62</sup> Звягин В.А. Медвеной Колодезь. История поселка Медвенка; Наш Медвенский край. Очерки об истории Медвенского района. С. 81-85.

<sup>63</sup> Звягин В.А. Медвеной Колодезь. История поселка Медвенка.

строений поселка – малоэтажные, многие жилые дома – одноэтажные.

Исследователь Ю.Н. Гуров, в частности, так характеризует текущее градостроительное состояние рассматриваемого населенного пункта: «Медвенка разрослась на юге практически до реки Реут по улице Константина Воробьева и до хутора Садового на севере по той же самой длинной в Медвенке улице Певнева за пределами федеральной трассы Москва-Крым, прирастая и с запада и востока, достигнув в настоящее время при статусе городского поселения и районного центра Курской области количества проживающих [по данным ряда источников] более 5000 человек»<sup>64</sup>.

### **13.1. События Великой Отечественной войны, непосредственно связанные с возникновением Объекта исследования**

Исследуемый Объект неразрывно связан с боевыми действиями проходящими в годы Великой Отечественной войны, в частности, Курско-Обоянская наступательная операция и Курская битва, разделенная на два этапа: Курскую оборонительную операцию (5-23 июля) и Курскую наступательную операцию (12 июля – 23 августа).

В ходе зимней кампании 1942-1943 гг. был образован так называемый Курский выступ – освобожденная советскими войсками территория, что имела протяженность по фронту в 550 км и глубоко вдавалась в участки территории, занятой противником. Курский выступ находился на стыке двух крупнейших немецких группировок «Центр» (севернее) и «Юг» (южнее). Немецкое командование, планируя летнее наступление 1943 г. (немецкая операция «Цитадель»), учитывая конфигурацию и расположение войск, ставило перед собой основную цель: срезать Курский выступ (Курскую дугу) с севера и с юга, чтобы занять расположенный на равном удалении от его границ Курск. Таким образом, частям РККА предстояло оборонять одновременно два фаса Курской дуги: северный и южный<sup>65</sup>.

Ключевым этапом действий на южном фесе Курской дуги, защищаемом войсками Воронежского фронта, стало «танковое» сражение под Прохоровкой, кульминация которого пришлась на 12 июля 1943 г. А переломным событием хода обороны северного фаса дуги – ожесточенные бои на территории Поныровского района в начале июля 1943 г.

С ноября 1941 г. по 23 февраля 1943 г. (на протяжении полных 15 месяцев) Медвенский район был оккупирован немецкими войсками. В указанный период район входил в зону немецкого армейского тыла, поэтому власть в нем принадлежала военному командованию в лице военно-полевых комендатур, возглавляемых комендантами. Известны фамилии немецких комендантов Медвенки: Рошер, Хельфиг (он же Хелфих), Бруно. В краеведческой работе «Наш Медвенский край. Очерки об истории Медвенского района» (2008) указано, что комендатура располагалась по современному адресу улица Кирова, 9. Однако краевед В.А. Звягин в позднейшем исследовании приводит данные о том, что комендатура находилась в здания по современному адресу улица Кирова, 14А. Известно также, что во главе района в период оккупации стоял бургомистр Н.И. Буткевич, а полицейский отдел возглавлял медвенец

---

<sup>64</sup> Гуров Ю.Н. Исследовательская работа в рамках конкурсного проекта на присвоение статуса исторического поселения по теме: Становление слободы Медвенки (Курская область, городское поселение Медвенское).

<sup>65</sup> Военный энциклопедический словарь. М., 1986. С. 385-386.

И.И. Ильющенко (последнего, являвшегося карателем, после окончания войны приговорили к смертной казни)<sup>66</sup>.

Колхозные хозяйства района были поставлены под жесткий контроль оккупационных властей: собранная с полей продукция шла на нужды Германии. Жители обязаны были уплачивать многочисленные налоги как в натуральной форме, так и в денежном эквиваленте. С начала 1942 г. приказом немецкого военного управления Курской области колхозы были превращены в общественные хозяйства (то есть фактически на базе колхозов были созданы земледельческие общины).

За период оккупации фашисты и их пособники на территории Медвенского района расстреляли 181 человека (149 мужчин, 30 женщин и двух детей), 25 человек было замучено и еще 72 искалечено. 485 человек (молодых мужчин и женщин) было угнано на принудительные работы в Германию<sup>67</sup>.

16 сентября 1941 г. обкомом ВКП(б) было проведено совещание, на котором была поставлена задача по развертыванию массового партизанского движения в Курской области при ее оккупации. На территории Медвенского района были сформированы два партизанских отряда. Первый, носивший название Медвенского партизанского отряда, - состоял из 28 человек, командиром отряда являлся Яков Иванович Пузин (секретарь РК ВКП(б)), комиссаром – Ефим Яковлевич Подушкин (заведующий райпарткабинетом), начальником штаба - Павел Феоктистович Савенков (председатель райсовета Осоавиахима). Второй отряд состоял из 23 человек, командиром отряда являлся Тимофей Васильевич Фильчаков (сотрудник РО НКВД), комиссаром - Семен Яковлевич Птицын (сотрудник РО НКВД). Оба отряда входили в состав объединения партизанский отрядов Курской области под командованием Ивана Константиновича Панченко (являвшегося также командиром первой Курской партизанской бригады).

Отряд Я.И. Пузина участвовал в разрушении коммуникаций противника на дороге Курск – Обоянь. 21 июля 1942 г. Я.И. Пузин, Е.Я. Подушкин и еще 23 партизана погибли в бою. Тем не менее, партизанский отряд продолжил существовать, пополняясь новыми людьми. Отряд Т.В. Фильчакова активно действовал на территории Медвенского, Обоянского, Льговского и Ленинского районов курской области. На счету отряда были три взорванных моста, десяток уничтоженных автомашин, несколько успешно проведенных операций против немцев и полицаев. В 1942 г. Т.В. Фильчаков первым из медвенских партизан был награжден орденом Красного Знамени. 6 ноября 1942 г. тяжелораненный Т.В. Фильчаков был схвачен противником у моста через реку Полная, доставлен в Курскую жандармерию и казнен<sup>68</sup>.

Территорию Медвенского района в начале 1943 г. освобождали три воинских

---

<sup>66</sup> Наш Медвенский край. Очерки об истории Медвенского района. С. 57-58; Звягин В.А. Медвенной Колодезь. История поселка Медвенка.

<sup>67</sup> Наш Медвенский край. Очерки об истории Медвенского района. С. 59-60; Звягин В.А. Медвенной Колодезь. История поселка Медвенка.

<sup>68</sup> Наш Медвенский край. Очерки об истории Медвенского района. С. 60; Курская область в период Великой Отечественной войны Советского Союза. 1941-1945 гг. Т. 1: Сб. док. и материалов. Курск, 1960.

подразделений, входивших в состав 60-й армии генерал-лейтенанта И.Д. Черняховского: 141-я орденов Красного Знамени и Суворова стрелковая дивизия под командованием С.С. Рассадникова; 1-й отдельный истребительный батальон 14-й истребительной бригады под командованием полковника В.С. Брэма; 104-я отдельная стрелковая бригада под командованием полковника З.Н. Гаранина. Наступление советских подразделений было начато 8 февраля 1943 г. одновременно с трех направлений. Солдаты 1-го отдельного истребительного батальона В.С. Брэма подошли к Медвенке утром 9 февраля по шоссе со стороны хутора Малиновое. Разведчики, первыми вошедшие в слободу, доложили, что немцев в ней нет. Немцы отступили из населенного пункта без боя, поскольку его по причине географического положения (слобода расположена в низине) было бы затруднительно удерживать. Немецкие части отошли к селу Высокое, где 11 февраля навязали бой 1-ому истребительному батальону; батальон преодолел сопротивление врага, понеся потери убитыми и ранеными.

2 февраля 1979 г. (по другим данным, в феврале 1974 г.) «за умелое командование и отвагу при освобождении сл. Медвенка от немецких захватчиков» полковнику в отставке Владимир Семенович Брэм был удостоен чести стать почетным гражданином поселка Медвенка<sup>69</sup>.

Всего при освобождении территории Медвенского района в феврале 1943 г. в боях с немецкими захватчиками погибло 474 солдата и партизана. За период оккупации население района уменьшилось на 15 тысяч человек, были разгромлены почти все колхозы и совхозы; известно также, что при отступлении немцы, помимо колхозных построек, разрушали и сжигали многие жилые дома и здания производственного и социально-бытового назначения. Медвенскому району был нанесен общий ущерб на сумму более 262 млн рублей<sup>70</sup>.

Весной-летом 1943 г. более трех тысяч жителей освобожденного Медвенского района были призваны в ряды Красной Армии: сражались в боях на Курской дуге, участвовали в боевой операции по форсированию Днепра. С конца февраля 1943 г. население района также привлекалось к строительству оборонительных сооружений. Местные жители активно собирали средства на строительство танковой колонны и эскадрильи самолетов «Курский партизан» и «Курский колхозник», а также вносили посильный вклад в процесс оказания помощи раненым и обеспечения военных госпиталей продовольствием.

Среди жителей всего Медвенского района на фронтах Великой Отечественной войны за 1941-1945 гг. погибло 6028 человек, самые высокие потери, закономерно, были в 1943 г. - 3332 человека. Выходцев из поселка Медвенка за период 1941-1945 г. погибло 377 человек, в 1943 г. – 187 человек. Тысячи уроженцев Медвенского района были награждены орденами и медалями.

Медвенский район – родина 14 Героев Советского Союза: А.Ф. Афанасьева, Я. И. Афанасьева, И. А. Бабанина, К.Ф. Гурова, А.К. Ерёмкина, А.Г. Звягина, В.М. Коренькова, И.Е. Константинова, М.М. Козлитина, Д.Е. Коробкова, П.Т. Коробкова, З.Е. Шумакова, Г.М. Певнева, Н.Е. Оловяникова. Здесь родились 4 полных кавалера ордена Славы: В. П. Гапонов, А. И. Малышев, М. Н. Принёв, П. Г. Рудзевич. Тысячи награждены орденами и медалями.

---

<sup>69</sup> Наш Медвенский край. Очерки об истории Медвенского района. С. 61-64; В боях за край родной [Электронный ресурс]. 2014-2016. URL: <http://medvenka46.ru/news/419-v-bojah-za-krai-rodnoi.html> (дата обращения: 09.07.2024)

<sup>70</sup> В боях за край родной [Электронный ресурс]. URL: <http://medvenka46.ru/news/419-v-bojah-za-krai-rodnoi.html> (дата обращения: 09.07.2024)

В центре п. Медвенка в настоящее время расположены братская могила советских воинов и партизан, погибших в период Великой Отечественной войны, и посвященный им памятный мемориал<sup>71</sup>.

На территории района начинал свой боевой путь трижды Герой Советского Союза И. Н. Кожедуб.

## Исторические планы и карты и перечень иллюстраций

1. Карта Генерального межевания Обоянского уезда. Слобода и «пол слобода» Медвенной Колодезь. Период создания: последняя четверть XVIII в.
2. Геометрическая карта Курского наместничества конца XVIII века.
3. Карта частей Курского, Тульского, Орловского и других наместничеств 1787 года. Фрагмент.
4. Карта Курской и части Слободско-Украинской губерний 1797 г.
5. Карта Курской губернии из атласа Вильбрехта. Карта Курской и части Слободско-Украинской губерний 1797 г.
6. Карта Наполеона 1812 года Российской Империи.
7. Специальная карта Западной части России Шуберта 1826-1840 годов.
8. Карта Европейской России и Кавказского края 1862 г.
9. Карта Шуберта Белгородской области – трёхверстовка. Период создания: вторая половина XIX в.
10. Карта Стрельбицкого. Специальная Карта Европейской России. Период создания: вторая половина XIX в.
11. Карта Курской губернии 1921 г.
12. Дазиметрическая карта Европейской России. Период создания: 1920-е гг.
13. Карта РККА Европы и Европейской части СССР, десятикилометровка. Период создания: 1930-е гг.
14. Курская, Воронежская и Тамбовская области – БСАМ. Период создания: 1930-е гг.
15. Немецкие военные карты второй мировой войны онлайн. Европейская часть СССР. Трехкилометровка. Период создания: 1941 г.
16. Карты РККА. Период создания: первая половина 1940-х гг.
17. Карта РККА юга России 1941 года, двухкилометровка.
18. Карта РККА М-37 (А). Курская, Белгородская, Воронежская и Харьковская области. Период создания: первая половина 1940-х гг.
19. Курско-Обоянская наступательная операция. 03.01.1942 – 26.01.1942 г. 40 армия (40А).
20. Обстановка к началу битвы под Курском. 5 июля 1943 г.
21. Курская битва. Оборонительное сражение советских войск 5-23 июля 1943 г.
22. Карта СССР после второй мировой войны. Период создания: вторая половина 1940-х гг.
23. Американская карта России и СССР 50-х годов.
24. Советские карты М-37 – Воронеж, Курск, Белгород, Харьков, Луганск. Период создания: 1980-е гг.
25. Административная карта Белгородской области 1997 г.
26. Топографическая карта Европейской России. Период создания: рубеж XX – XXI вв.
27. Топографическая карта Курска и окрестностей. Период создания: начало XXI вв.
28. Село Медвенка. 1917 г. Художник Е.М. Чепцов. Вид на современную улицу Чепцова.
29. День кооперации в деревне. 1926 г. Художник Е.М. Чепцов. На картине изображено возведенное в 1823 г. на главной площади Медвенки здание храма Успения Пресвятой Богородицы. Примерное современное расположение территории площади Героев, где находится исследуемый Объект.
30. Медвенка. Улица Советская. Период создания: вторая половина XX в.

---

<sup>71</sup> Из истории Медвенского района [Электронный ресурс]. URL: <http://medvenka46.ru/raion/25-iz-istorii-medvenskogo-raiona.html> (дата обращения: 09.07.2024); Наш Медвенский край. Очерки об истории Медвенского района. С. 64.

31. Медвенка. Улица Советская. Период создания: вторая половина XX в.
32. Вид главной площади Медвенки после преобразований начала 1930-х гг. На фотографии видна техника Медвенской МТС и перестроенное историческое здание храма Успения Пресвятой Богородицы. Примерное современное расположение Объекта. Период создания: вторая четверть – вторая половина XX в.
33. Центр поселка Медвенка. Вид на здание Дома культуры (бывший храм Успения Пресвятой Богородицы) и на здание Администрации Медвенского района справа вдали. Период создания: вторая половина XX в.
34. В окрестностях Медвенки. Период создания: начало XXI в.
35. На подъезде к Медвенке со стороны Курска. Период создания: начало XXI в.
36. Райцентр Медвенка зимой. Период создания: начало XXI в.
37. Поселок Медвенка. Период создания: начало XXI в.
38. Центр поселка Медвенка. Период создания: начало XXI в.
39. Медвенка. Вид на центральную часть поселка. В левой части фотографии здание Объекта «Медвенское образцовое училище». Период создания: вторая половина XX в.
40. Возложение цветов воинскому мемориалу в центре поселка Медвенка на территории исследуемого Объекта. На заднем плане здание «Администрация Медвенского района Курской области». Период создания: начало XXI в.
41. Центр поселка Медвенка. Вид на здание Объекта «Администрация Медвенского района Курской области». Напротив расположен исследуемый Объект. Период создания: начало XXI в.
42. Вид на центральный фасад здания Объекта «Администрация Медвенского района Курской области». Период создания: первая четверть XXI в.
43. Вид на исследуемый Объект «Братская могила воинов Советской Армии и партизан, погибших в период Великой Отечественной войны. Захоронено 413 человек, установлено фамилий на 218 человек. Скульптура установлена в 1963 г.». Период создания: начало 1950-х гг.
44. Памятник погибшим воинам на братской могиле поселка Медвенка в 1952 году. За памятником здания РК ВЛКСМ и райсобеса. Облик Объекта «Братская могила воинов Советской Армии и партизан, погибших в период Великой Отечественной войны. Захоронено 413 человек, установлено фамилий на 218 человек. Скульптура установлена в 1963 г.» по состоянию на 1952 г.
45. Объект «Братская могила воинов Советской Армии и партизан, погибших в период Великой Отечественной войны. Захоронено 413 человек, установлено фамилий на 218 человек. Скульптура установлена в 1963 г.» по состоянию на 1970-е – первую половину 1980-х гг.
46. Вид на Объект «Братская могила воинов Советской Армии и партизан, погибших в период Великой Отечественной войны. Захоронено 413 человек, установлено фамилий на 218 человек. Скульптура установлена в 1963 г.». Период создания: 1970-е – первая половина 1980-х гг.
47. Медвенка. В.С. Солоха выступает перед учащимися ГПТУ с воспоминаниями о комсомольцах 1920-х гг. На заднем плане исследуемая братская могила. Период создания: 1976 г.
48. Зимний вид на исследуемый Объект «Братская могила воинов Советской Армии и партизан, погибших в период Великой Отечественной войны. Захоронено 413 человек, установлено фамилий на 218 человек. Скульптура установлена в 1963 г.». Период создания: конец XX в.
49. Летний вид на исследуемый Объект «Братская могила воинов Советской Армии и партизан, погибших в период Великой Отечественной войны. Захоронено 413 человек, установлено фамилий на 218 человек. Скульптура установлена в 1963 г.». Период создания: конец XX в.
50. Скульптурная композиция на братской могиле поселка Медвенки. Фото. Период создания: конец XX в.
51. Фотография Объекта «Братская могила воинов Советской Армии и партизан, погибших в период Великой Отечественной войны. Захоронено 413 человек, установлено фамилий на 218 человек. Скульптура установлена в 1963 г.». Период создания: конец XX – начало XXI вв.
52. Центр Медвенки. Мемориал на площади Героев. Вид на исследуемый Объект «Братская могила воинов Советской Армии и партизан, погибших в период Великой Отечественной войны. Захоронено 413 человек, установлено фамилий на 218 человек. Скульптура установлена в 1963 г.». Период создания: 2000-е гг.

### 13.2. Дополнительные сведения о территории исследования

Образование Медвенки приблизительно датируется второй половиной 30-х годов 17 века. Административное деление Курской области несколько раз менялось. При Петре I Курская губерния являлась составной частью Киевской и Азовской губерний. С 1719 года она – составная часть Белгородской и Севской провинций Киевской губернии. Позднее, в 1728 году образовалась Белгородская губерния, в состав которой вошла и Курщина. При Екатерине II, в 1775 году, вместо Белгородской губернии было учреждено Курское наместничество, два года спустя составлена его карта, где были нанесены некоторые населенные пункты Медвенского района: Медвенка, Спасское, Рождественка, Драчевка. Таким образом, в 1777 году Медвенка уже зарегистрирована сложившимся населенным пунктом. Центрально-Черноземная область просуществовала до 1934 года и на основании постановления ВЦИК от 13 июня 1934 года была разделена на Воронежскую и Курскую области. Центром Медвенского района стала слобода Медвенка.

С 4 ноября 1942 года началась немецкая оккупация, которая длилась до середины февраля 1943 года. Оккупанты разрушили, сожгли почти все колхозные постройки, среднюю школу на 440 мест (а всего по району сожжено 11 школ), уничтожены библиотечные книги в количестве 1540000 экземпляров, сожжено оборудование МТС, многие жилые дома и здания производственного и социально-бытового назначения.

Из паспорта от 15.12.1995 г., памятника «Братская могила советских военнослужащих и мирных жителей, погибших в годы Великой Отечественной войны»:

*« 4 ноября 1941 г. Медвенский район и сл. Медвенка были заняты немецкими войсками, установившими жёсткий оккупационный режим. В ходе подавления партизанского движения, оккупационные власти не раз осуществляли карательные акции, рассчитанные на устрашение местного населения. Дважды за время оккупации объектом подобных действий становилось село Панино. 19 января 1942 г. сюда прибыл немецкий карательный отряд. Жителей выстроили «на бугру недалеко от села» после чего расстреляли каждого десятого - всего 15 человек. 12 июня 1942 г. В Панино прибыл отряд венгерской полевой жандармерии в 20-30 человек под командованием капитана Короля и унтер-офицера Гурбы. «Каратели ходили по домам и забирали всех мужчин. В тот день был праздник, многие были в церкви, каратели стали всех выводить из церкви за исключением женщин, которым было предложено остаться в церкви. Мужчин вывели и расстреляли». Всего в результате этих двух акций в селе погибло 34 человека.*

*25 апреля 1942 г. в Медвенке был расстрелян, а затем ещё живым зарыт в землю Дмитрий Иванович Колесниченко ( 20 мая 1943 г. перезахоронен в братскую могилу на пл. 1-го Мая).*

*Братская могила советских военнослужащих, партизан и мирных жителей, погибших во время оккупации, находится в центре п. Медвенка. В могиле погребено 416 человек; известны имена 230 военнослужащих, 4 партизан и 34 мирных жителей с. Панино.*

*Первые захоронения были сделаны в январе 1943 г. 15 мая и 26 сентября 1950 г. было произведено перезахоронение из: с. Панино, с. Гостомая, д. Широкое, с. Петропавловка, с. В. Дубовец, с. Выселки, х. Танеевка, с. Гахово, с. Лобач, д. Липник, д. Плёсы, д. Глебовка, с. 2-я Гостомля, д. Ивановка, х. Беловские Выселки, д. Петровка, д. В. Плёсы, х. Мокрый, д. Кондратьевка, с. Спасское, с. Липовец, с. Рождественка, д. Дрочевка, с. Кленовое, д. Свиридово, с. Белый Колодезь, п. Красновский, с. В. Реутец, с. Шатово, с. Благодатное, с. Успенка, с. Амосовка, с. Тарасово, с. Николаевка, с. Рудовец, с. Пустое, д. Дубравы, с. Знаменка, х. Пересыть, с. Паники, с. Белое, д. Голубиная.*

*15 мая 1950 г. на могиле установлена гипсовая скульптура двух скорбящих солдат высотой 2 м на бетонном постаменте размерами 2х2 м, высотой 1,8 м. На постаменте - гипсовое рельефное изображение ордена Отечественной войны. Перед постаментом - бетонное надгробие длиной 8 м с вечным огнём, горящим в центре пятиконечной звезды. К постаменту по*

*обеим сторонам примыкает стела с именами погибших на мемориальных досках. Скульптура и стела установлены на бетонном трехступенчатом стилобате. Общая площадь территории памятника 30х30 м».*

#### **14. Актуальная градостроительная документация.**

##### **Анализ градостроительной документации, ранее выполненной для территории исследования.**

В последней трети XX – первой четверти XXI вв. застройка рассматриваемого населенного пункта продолжала довольно равномерно разрастаться по тем направлениям, что были определены предшествующими периодами градостроительного развития.

Авторами научно-проектной документации, проекта зон охраны, установлено, что, в настоящее время исследуемый Объект, находящийся в центральной части п. Медвенка, играет весьма заметную и значимую роль в формировании композиционной структуры территории в рамках своего расположения. В границах территории, прилегающей к месторасположению Объекта, сохраняются некоторые постройки дореволюционного и советского периода, а также фрагментарно сохранена историческая планировка. Соответственно, обозначенная застройка обладает самостоятельной исторической и архитектурно-градостроительной ценностью.

Совокупность окружающих Объект элементов градостроительной среды не искажает его визуальное восприятие, а напротив даёт теоретические предпосылки ландшафтно-визуальной оценки.

Основными понятиями в данном случае являются:

*ландшафт, урбогеосистемы, ландшафтно- визуальная оценка среды, ландшафтно-географическая оценка, градостроительная оценка, ландшафтно-градостроительная оценка среды.*

Авторы проекта зон охраны изучая ранее разработанную градостроительную документацию и анализируя её совместно с градостроительным и ландшафтно-визуальным анализом территории – определяют её, как специальные исследования, определяющие объемно-планировочные решения объектов нового строительства и реконструкции таким образом, чтобы они не входили в противоречие с окружающей исторической застройкой в системе общегородских панорам и видовых раскрытий.

#### **Схема территориального планирования Медвенского района Курской области**

В процессе проведения экспертизы использованы необходимые сведения об Объекте, представленные Разработчиком в Проекте зон охраны в соответствии с требованиями ст. 20 Федерального закона от 25.06.2002 г. № 73-ФЗ и «Положения о зонах охраны объектов культурного наследия» (памятников истории и культуры) народов Российской Федерации, утвержденного Постановлением Правительства Российской Федерации от 12.09.2015 № 972.

Медвенский район расположен в центральной части области, граничит с Большесолдатским, Октябрьским, Солнцевским, Пристенским, Обоянским и Курским районами. Территория района – 1,08 тыс. кв. км или 3,6% территории области. Население района на 1 января 2008 г. составило 19771 человек, в том числе городское население – 5045 человек.

Схема территориального планирования муниципального образования «Медвенский район» Курской области (далее – СТП Района) утверждена решением Представительного собрания Медвенского района Курской области от 20.08.2010 года № 8/89. СТП Района разработана Обществом с ограниченной ответственностью Научно-внедренческий центр «Регион».

В СТП Района приведены следующие данные о районе:

Медвенский муниципальный район – административно-территориальная единица (район), расположен в центральной части Курской области Российской Федерации. По административно-территориальному делению Медвенский район состоит из 146 сельских населенных пунктов и одного поселка городского типа. Районный административный центр – поселок городского типа Медвенка. По административно-муниципальному делению район поделен на 16 муниципальных образований, из них 15 сельских поселений и один поселок городского типа.

Сохранившийся пласт историко-культурного наследия Медвенского района Курской области, который включает значительное количество объектов – памятников природы, архитектуры, археологии, сегодня нуждается в особой государственной заботе.

По данным инвентаризации памятников, проходившей в рамках Российской программы «Наследие» (в 1992-1995 гг.), на территории Медвенского района Курской области учтено 57 памятников истории и культуры, в т.ч. охраняемых государством – 54 (археологии – 43, архитектуры – 4, истории – 7), вновь выявленных – 3 (архитектуры – 2, истории – 1). Всего памятников по типологическим признакам: археологии – 43, архитектуры – 6, истории – 8.

Памятники археологии принадлежат сегодня к категории исчезающих объектов.

В Медвенском районе памятников, стоящих на государственной охране нет, а вновь выявленных – 43. На протяжении XX века Московскими и Курскими учеными-археологами были проведены исследования и раскопки археологических объектов, значительно пополнивших фонды музеев Курской области. Труды предшественников продолжают сегодняшние историки-археологи, сотрудники Курского областного музея археологии (открыт в 1991 г.) и НИИ археологии юго-востока Руси (открыт в 2002 г.) при Курском госуниверситете.

Памятники архитектуры Медвенского района представлены церквями XIX века. Особым направлением экскурсионной деятельности на территории Медвенского района является посещение памятников, мемориалов военной тематики периода Великой Отечественной Войны. В 2003 году в честь 60-летия Победы на Курской битве в медвенцами построена «Аллея Славы» Героев Советского Союза, Героев Социалистического Труда и полных Кавалеров Ордена Славы - уроженцев Медвенского района.

Значительную часть памятников истории представляют воинские захоронения периода Великой Отечественной войны, равномерно рассредоточенные по территории Курской области, в том числе и в Медвенском районе. Они представляют типовые и индивидуальные постаменты и скульптуры, выполненные во второй пол. XX в. московскими и курскими скульпторами. Ежегодно, памятники обновляются силами предприятий, учебными заведениями, а также за счет средств областного и районного бюджетов. Количество захоронений и открытия имен без вести пропавших солдат возрастает в результате проведения на территории области героико-патриотического движения областного центра «Поиск». С 1989 г. следопытами центра проведено более 100 экспедиций по розыску и перезахоронению погибших солдат в Великой Отечественной Войне на территории 20 районов области.

Рассматриваемый объект отражен в СТП района, является памятником истории, находящимся на государственной охране.

### **Генеральный план муниципального образования «поселок Медвенка» Медвенского района Курской области**

Генеральный план муниципального образования «поселок Медвенка» Медвенского района Курской области разработан ИП «Воробьев А.А.» и утвержден решением Собрания депутатов поселка Медвенка Медвенского района Курской области от 30.06.2020 года № 38/252.

Муниципальное образование – Поселок Медвенка расположен в центральной части Медвенского района Курской области. Закон Курской области от 26 апреля 2010 года № 26-ЗКО.

Расстояние от п. Медвенка до областного центра (г. Курск) – 28 км. Площадь поселка Медвенка составляет 832,40 га. Численность населения на 01.01.2020 г. составила 4858 человек.

По характеру растительности поселок представляет собой лесостепь. Лесной фонд на территории поселка представлен небольшими участками лесных насаждений и находящиеся в зоне ответственности Медвенского лесничества. Лесной фонд на территории поселка представлен небольшими участками лесных насаждений. Лесное хозяйство в основном имеет протвоэрозионные, почвозащитное значение, имеются полезащитные лесополосы, а также насаждения по оврагам и балкам.

Генеральным планом предусмотрены следующие мероприятия по охране объектов культурного наследия:

- разработка и утверждение проектов границ их территорий, охранных зон и зон регулирования застройки с градостроительными регламентами;
- регистрация обременений в Едином государственном реестре объектов культурного наследия (памятников истории и культуры) (ЕГРОКН).
- проведение оценки состояния памятников и по необходимости принятие мер для их восстановления и реконструкции.

#### **Правила землепользования и застройки муниципального образования «поселок Медвенка» Медвенского района Курской области**

Правила землепользования и застройки муниципального образования «поселок Медвенка» Медвенского района Курской области разработаны ИП «Воробьева С.Н.» и утверждены решением Собрания депутатов поселка Медвенка Медвенского района Курской области от 19 мая 2021 года № 50/324.

Согласно карте градостроительного зонирования Правил землепользования и застройки муниципального образования «поселок Медвенка» Медвенского района Курской области, объект культурного наследия находится ***в зоне размещения объектов многофункционального общественно-делового, коммерческого, социального и коммунально-бытового назначения – 01.***

### **15. Характеристика исследуемого объекта культурного наследия**

Гипсовая скульптура двух скорбящих солдат высотой 2 м на бетонном постаменте размерами 2 x 2 м, высотой 1,8 м. На постаменте – гипсовое рельефное изображение ордена Отечественной войны. Перед постаментом – бетонное надгробие длиной 8 м с вечным огнем, горящим в центре пятиконечной звезды. К постаменту по обоим сторонам примыкает стела с именами погибших на мемориальных досках воинов и надписями: «НИКТО НЕ ЗАБЫТ – НИЧТО НЕ ЗАБЫТО», «СЛАВА ГЕРОЯМ-ОДНОСЕЛЬЧАНАМ», а также барельефом. Скульптура и стела установлены на бетонном трехступенчатом стилобате. Общая площадь территории памятника – 30 x 30 м.

Гипсовая скульптурная группа – два скорбящих солдата, возлагающих венки, на бетонном постаменте. Скульптурная группа окрашена в медный цвет, бетонный постамент – в красный. На лицевой стороне постамента имеется мраморная табличка с гравировкой.

Стела выкрашена в красный, белый цвета. Рядом со стелой размещена стена памяти героям Советского Союза. Она также находится на трехступенчатом стилобате. Выполнена из мрамора, на лицевой стороне – гравировка.

По данным составленного в 1980-х гг. паспорта братской могилы, первые захоронения в центре поселка Медвенка были сделаны в январе 1943 г.: здесь погребали советских воинов и партизан, как погибших в боях, так и скончавшихся от ран в военно-полевых госпиталях.

По сведениям краеведа В.А. Звягина, в 1946 г. районными властями было принято следующее решение: «Прах всех воинов, погибших при освобождении Медвенского района, умерших в госпиталях во время

Курской битвы, перенести и захоронить в одной братской могиле в центре слободы Медвенки»<sup>72</sup>.

Данное решение, исходя из данных паспорта 1980-х гг., было реализовано только несколько лет спустя. 15 мая и 26 сентября (по данным одной из учетных карточек второй половины XX в., в период с 15 мая по 25 июня) 1950 г. в братскую могилу Медвенки были произведены перезахоронения из: с. Панино, с. Гостомля, д. Широкое, с. Петропавловка, с. В. Дубовец, с. Выселки, х. Танеевка, с. Гахово, с. Любач, д. Липник, д. Плёсы, д. Глебовка, с. 2-я Гостомля, д. Ивановка, х. Беловские Выселки, д. Петровка, д. В. Плёсы, х. Мокрый, д. Кондратьевка, с. Спасское, с. Липовец, с. Рождественка, д. Дрочёвка, с. Кленовое, д. Свиридово, с. Белый Колодезь, п. Красновский, с. В. Реутец, с. Шатово, с. Благодатное, с. Успенка, с. Амосовка, с. Тарасово, с. Николаевка, с. Рудаец, с. Пустое, д. Дубравы, с. Знаменка, х. Пересыпь, с. Паники, с. Белое, д. Голубицкая. Вышеуказанные населенные пункты относились к Медвенскому, Высокскому, Спасскому Гостомлянскому, Любачанскому, Гаховскому, Тарасовскому, Липовскому, Панинскому и Вышнедубовенскому сельсоветам. Согласно последним данным, количество погребенных в могиле составляет 413 человек; ранее, в паспорте захоронения 1980-х гг. и в учетных карточках последней трети XX в. отмечалось, что в захоронении покоятся 416 человек.

В паспорте Объекта 1980-х гг. также было указано, что 15 мая 1950 г. на братской могиле была установлена гипсовая скульптура (на бетонном постаменте размерами 2х2 метра и высотой 1,8 метра), представлявшая собой двух скорбящих солдат, возлагающих венки. Однако необходимо отметить, что по сведениям В.А. Звягина, по состоянию на середину XX в. захоронение в центре поселка представляло собой «три курганных гряды по 15 метров каждая» и на могиле был установлен простой металлический памятник. Немного позднее, как указывает В.А. Звягин, первоначальный простой памятник был заменен на новый - также металлический, имевший в высоту около трех метров. Этот новый памятник регулярно поновляли, перекрашивая каждый год, а местный художник обновлял масляной краской надписи на нем. Данное утверждение краевед подкрепляет фотографией, которую датирует 1952 г. и на которой представлен, очевидно, уже новый трехметровый памятник: стела на постаменте, увенчанная красной звездой<sup>73</sup>.

Таким образом, можно утверждать, опираясь на данные В.А. Звягина, что обозначенная в паспорте братской могилы скульптурная композиция (два скорбящих солдата, возлагающие венки) не являлась первым памятником, установленным на захоронении. В.А. Звягин отмечает, что данная скульптурная композиция была установлена на могиле только в 1963 г., она придала захоронению «траурную помпезность». Фамилии погребенных в 1960-е гг. по-прежнему записывались на постаменте памятника масляной краской<sup>74</sup>.

В 1970 г. конструктивный облик мемориала братской могилы, по данным В.А. Звягина, вновь претерпел изменения. Местным художником А.М. Фильчаковым были отлиты в бетоне и установлены на месте прежнего памятника две стелы. Левая (северная) стела была установлена «в память о воинах-односельчанах [то есть уроженцах и жителях Медвенки], павших в боях за

---

<sup>72</sup> Звягин В.А. Медвеной Колодезь. История поселка Медвенка.

<sup>73</sup> Звягин В.А. Медвеной Колодезь. История поселка Медвенка.

<sup>74</sup> Там же.

Родину в Великой Отечественной войне. 1941-1945 гг.». А правая (южная) стела была посвящена воинам, погибшим при освобождении Медвенского района от немецко-фашистских захватчиков. Правая стела- постамент была увенчана двухфигурной скульптурной композицией, существовавшей на захоронении с 1963 г. Территория захоронения была огорожена витой металлической оградой. Сохранились фотографии братской могилы с двумя стелами, относящиеся к 1970-х – первой половине 1980-х гг.

Краевед В.А. Звягин указывает, что Вечный огонь на братской могиле Медвенки был зажжен в 1985 г. в ознаменование 40-й годовщины Победы в Великой Отечественной войне.

Очевидно, к 1985 г. (что следует из соотнесения сведений В.А. Звягина с информацией из паспорта захоронения 1980-х гг.) облик мемориала исследуемой могилы претерпел очередные изменения. К указанному времени была утрачена стела, посвященная медвенцам, погибшим в годы Великой отечественной войны. Зато постамент под двухфигурной скульптурной композицией был реконструирован и облицован гранитными плитами, а также на его лицевой стороне появилось рельефное изображение ордена Отечественной войны. По обеим сторонам от данного постамента были возведены вытянутые в горизонтальной плоскости стелы, на которых были размещены мемориальные доски с именами погибших воинов. В верхней части левой (северной) стелы была помещена надпись: «Никто не забыт. Ничто не забыто»; в некоторое время, в начале XXI в. на ее месте находилась надпись: «Ничто не забыто. Никто не забыт». В верхней части правой (южной) стелы была помещена надпись: «Слава героям - односельчанам». Вышеупомянутый постамент и стелы были несколько приподняты над общим уровнем площади, будучи поставлены на трехступенчатый стилобат. Перед постаментом (перпендикулярно стелам) было размещено восьмиметровое бетонное надгробие, с пятиконечной звездой и горящим в центре нее Вечным огнем.

В 2005 г., как указывает В.А. Звягин, по инициативе главы Медвенского района Н.С. Зюзина в северной части площади была установлена, входящая на данный момент в состав Объекта, еще одна горизонтально ориентированная стела, на лицевой стороне которой были размещены портреты и имена «Героев Советского Союза, Полных кавалеров орденов Славы, Героев Социалистического Труда - уроженцев Медвенского района»<sup>75</sup>. Площадь, на которой расположена братская могила, в тот же период была названа Площадью Героев.

По состоянию на 2008 г., о чем свидетельствуют фотографии того времени, существовавшее с середины 1980-х гг. восьмиметровое надгробие уже было заменено небольшим (укороченным) надгробием, не выступающим за границы лестницы стилобата. Пятиконечная звезда и Вечный огонь были сохранены. Также уже к 2008 г. двухфигурная скульптура на постаменте имела золотую окраску (сохранившуюся и в позднейший период), а вместо асфальта площадь была выложена тротуарной плиткой (2018 г. эта плитка была заменена новой, более качественной, существующей на данный момент)<sup>76</sup>.

Проблема уточнения данных о воинском захоронении отражается в учетных карточках Объекта. В учетной карточке от 15.06.1986 указано о захоронении 413 человек, установлено 218 фамилий. Скульптура установлена в 1958 г. Надпись на мемориальной доске по состоянию на 1986 г. отличалась от современной, она гласила: «Вечная Слава Вам, никто не забыт, ничто не забыто отдавшим жизнь за Родину».

---

<sup>75</sup> Звягин В.А. Медвеной Колодезь. История поселка Медвенка; Наш Медвенский край. Очерки об истории Медвенского района. С. 64; В боях за край родной [Электронный ресурс]. URL: <http://medvenka46.ru/news/419-v-bojah-za-krai-rodnoi.html> (дата обращения: 09.07.2024)

<sup>76</sup> Звягин В.А. Медвеной Колодезь. История поселка Медвенка.

В учетной карточке от 15 декабря 1995 г. уже указано о погребении 416 человек, известные – 225 военнослужащих, 4 – партизана, 34 – мирных жителей (с. Панино). Учетная карточка от 15 мая 2013 г. (позже дополненная) № 46-259/2014 о количестве захороненных сообщает следующее: всего – 416, известных – 365+13, неизвестных – 38. При этом имеется дополнительная информация о более поздних перезахоронениях 2012 г. и 2016 г.:

*«15.05.1950 из д. Панино, Гостомля, Широкое, Петропавловка, В. Дубовец, выселки, Танеевка, Гахово, Любач, Липник, Плесь, Глебовка, 2-я Гостомля, Ивановка, Беловские Выселки, Петровка, х. Мокрый, Кондратьевка, Спасское, Липовец, Рождественка, Драчевка, Клинове, Свиридово, Б. Колодезь, п. Красновский, В. Реутец, Шатово, Благодатное, Успенка, Амосовка, Тарасово, Николаевка, Рудавец.*

*24.08.2012 г. поисковиками 1 чел. из Смоленской обл.*

*23.08.2016 г. поисковиками ПО «Курский фронт» 1 чел. из п. Медвенка».*

Таким образом, ввиду политики 1950-60-х гг. по перезахоронению воинов в районных центрах и продолжившимся в современной России работы по уточнению данных, воинское захоронение в п. Медвенка оказалось наиболее крупным в рамках Медвенского района.

Начиная с середины XX в. и вплоть до настоящего времени месторасположение рассматриваемого Объекта являлось местом проведения торжественных митингов, траурных мероприятий с возложением венков и цветов к братским захоронениям, а также встреч многочисленных ветеранских делегаций. К мемориальному комплексу в центре п. Медвенка почтить память павших односельчан и воинов-освободителей приходят жители и гости Медвенского района.

В настоящее время ежегодно 9 февраля (в годовщину освобождения Медвенки от немецкой оккупации), в День Победы и 22 июня – в день памяти и скорби, а также в иные памятные даты в центре поселка проводятся траурные мероприятия с возложением венков и цветков к мемориалу. К братской могиле почтить память павших односельчан, воинов-освободителей и партизан приходят жители и гости Медвенки и Медвенского района.

## **16. Схема историко-культурного опорного плана**










Результирующим материалом проведенных исследований является «Историко-культурный опорный план». При разработке историко-культурного опорного плана применялись методы натурного обследования территории и научно-аналитического исследования, приведенные в экспертируемом проекте.

На схеме историко-культурного плана отображены:

- элементы ландшафтной структуры: линии рельефа, озеленение и пашни;
- элементы планировочной структуры п. Медвенка;
- исследуемые объекты культурного наследия в границах исследования;
- элементы объемно-планировочной структуры: здания, сооружения и проч.



Условные обозначения

-  - объект культурного наследия регионального значения «Братская могила воинов Советской Армии и партизан, погибших в период Великой Отечественной войны. Захоронено 413 человек, установлена фамилий на 218 человек. Скульптура установлена в 1963 г.», 1941-1945 гг., 1963 г.
-  - утраченная доминанта поселка - храм Успения Пресвятой Богородицы, нач. XIX в.
-  - объекты культурного наследия регионального значения
-  - объекты культурного наследия местного (муниципального) значения
-  - исторически-ценные градостроительные объекты
-  - территории исторических кварталов согласно карте XIX в.
-  - территории исторических кварталов согласно карте XVIII в.
-  - объемно-пространственная структура, современные красные линии застройки
-  - защитные зоны объектов культурного наследия (100 метров)

Экспликация

- 1 - объект культурного наследия регионального значения «Дом жилой А.М. Гадятского», XIX-XX вв.
- 2 - объект культурного наследия местного (муниципального) значения «Администрация Медвенского района Курской области», 1957 г.
- 3 - объект культурного наследия регионального значения «Медвенское образцовое училище», последняя четверть XIX в.
- 4 - объект культурного наследия местного (муниципального) значения «Районный универсальный магазин», третья четверть XX в.

*Схема историко-культурного опорного плана*

## 17. Ландшафтно-визуальный анализ территории

Действующее законодательство предусматривает обеспечение сохранности объекта культурного наследия в его историко-культурной среде, а также обеспечение сохранения условий визуального восприятия объекта культурного наследия в его историко-градостроительном и природном окружении.

В процессе работы над проектом зон охраны, выявленные в процессе натурного исследования условия восприятия объекта культурного наследия в установленных секторах обзора, авторами научно-проектной документации были документированы с помощью фотофиксации, соответствующей типологии условий восприятия (панорама, перспектива, вид). Ландшафт исследуемой территории характеризуется пологим рельефом.

Фактически Объект представляет собой полноценный мемориальный комплекс, расположен в центральной части п. Медвенка Медвенского района Курской области в квартале, ограниченном улицами Советская и Певнева, на территории площади Героев, напротив памятника В.И. Ленину и здания администрации.

Кроме этого, на площади в непосредственной близости с Объектом с южной стороны по линии ул. Певнева находятся памятник «Медвенцам – участникам боевых действий» и памятная гранитная плита «Ликвидаторам чернобыльцам Медвенского района». Таким образом, Объект является частью главного мемориального места п. Медвенка.

Освоение территории исследуемого Объекта и прилегающих к нему земель, непосредственно повлиявшее на последующее историко-градостроительного облика данной территории, началось с середины XVII в. В процесс освоения оказались вовлечены представители крестьянского и служилого сословий, казаки-черкасы и выходцы из известных российских дворянских родов. Уже к последней четверти XVIII в. на территории центральной части современного поселка Медвенка начала складываться планировка, отчасти сохранившаяся до настоящего времени. В частности, была сохранена ось бывшей Большой столбовой дороги (Синякова шляха), в настоящее время представленная улицами Карла Маркса и Советской.

Помимо этого, в центральной части п. Медвенка вплоть до настоящего времени сохранились многие элементы исторической дореволюционной застройки, а также позднейшей застройки советского периода. Фиксируется также наличие сохранившегося уникального историко-градостроительного ландшафта, окружающего территорию исследуемого Объекта.

В границах территории, прилегающей к месторасположению Объекта, сохраняются некоторые постройки дореволюционного и советского периода, а также фрагментарно сохранена историческая планировка. Соответственно, обозначенная застройка обладает самостоятельной исторической и архитектурно-градостроительной ценностью. Совокупность окружающих Объект элементов градостроительной среды не искажает его визуальное восприятие.

### **Краткая характеристика ландшафта исследуемой территории**

Рассматриваемая территория расположена в центральной части п. Медвенка. Местоположение в структуре п. Медвенка, в квартале, ограниченном улицами Советская и Певнева, на площади Героев, Медвенского района Курской области.

Объект культурного наследия имеет кадастровый номер 46:15:010103:888 и находится на земельном участке с кадастровым номером 46:15:010103:732, территория объекта культурного наследия имеет кадастровый номер 46:15-8.3, со всех сторон участок окружают земли населенных пунктов, с юга проходит асфальтированная дорога, с запада примыкает благоустроенная территория с покрытием из тротуарной плитки.

Памятник имеет значительные размеры, играет роли доминанты и градостроительного акцента на площади перед зданием Администрации муниципального района, является объектом для восприятия его с дальних точек и ближних точек обзора, за исключением его видового раскрытия с восточной стороны.

Объект находится на площади покрытой тротуарной плиткой красного и желтого цвета, представляет собой вытянутую по направлению север-юг стелу на трехступенчатом стилобате с именами погибших на мемориальных досках.

Центральная композиция представляет собой скульптуру в виде двух скорбящих солдат, возлагающих венки на постаменте. Площадка перед скульптурой представляет собой бетонное надгробие с вечным огнем, горящим в центре пятиконечной звезды.

Вокруг братской могилы установлено металлическое ограждение, выкрашенное в черный цвет, изготовленное из прута прямоугольного сечения и имеющее простой геометрический рисунок, с добавлением изогнутых элементов, с красной звездой в центре каждой секции.

Территория вокруг объекта культурного наследия облагоустроена, площадка вокруг памятника вымощена тротуарной плиткой, остальное пространство земельного участка покрыто

газонной травой и ухоженными клумбами. На территории присутствуют декоративные деревья хвойных пород. Подъезд к объекту культурного наследия представляет собой асфальтированную дорогу (улица Певнева).

Площадка вокруг памятника (площадь Героев) характеризуется плоским рельефом. В настоящее время памятник находится на реставрации, прилегающая к нему территория пребывает в чистом, ухоженном состоянии.

#### **Выводы по ландшафтно-визуальному анализу территории**

В результате проведенного ландшафтно-визуального обследования территории можно отметить следующее:

Проведенный анализ визуального восприятия объекта культурного наследия регионального значения «Братская могила воинов Советской Армии и партизан, погибших в период Великой Отечественной войны. Захоронено 413 человек, установлено фамилий на 218 человек. Скульптура установлена в 1963 г.», 1941–1945 гг., 1963 г., в поселке Медвенка, показал, что визуальное восприятие объекта культурного наследия носит глобальный характер для восприятия его с улиц Советская, Певнева и площади Героев, наилучшее обозрение обеспечивается как с ближних, так и с дальних точек площади.

### **18. Обоснования вывода экспертизы. Соответствие экспертируемого проекта требованиям нормативно-правовых актов**

В соответствии с пунктом 4 статьи 1 Градостроительного кодекса Российской Федерации зоны охраны объектов культурного наследия (памятников истории и культуры) народов Российской Федерации являются зонами с особыми условиями использования территорий.

Частью 2 статьи 34 Федерального закона №73 ФЗ даны определения зон охраны объекта культурного наследия:

- охранный зона объекта культурного наследия - территория, в пределах которой в целях обеспечения сохранности объекта культурного наследия в его историческом ландшафтном окружении устанавливается особый режим использования земель и земельных участков, ограничивающий хозяйственную деятельность и запрещающий строительство, за исключением применения специальных мер, направленных на сохранение и регенерацию историко-градостроительной или природной среды объекта культурного наследия;
- зона регулирования застройки и хозяйственной деятельности - территория, в пределах которой устанавливается режим использования земель и земельных участков, ограничивающий строительство и хозяйственную деятельность, определяются требования к реконструкции существующих зданий и сооружений;
- зона охраняемого природного ландшафта - территория, в пределах которой устанавливается режим использования земель и земельных участков, запрещающий или ограничивающий хозяйственную деятельность, строительство и реконструкцию существующих зданий и сооружений в целях сохранения (регенерации) природного ландшафта, включая долины рек, водоемы, леса и открытые пространства, связанные композиционно с объектами культурного наследия.

В соответствии с Положением о зонах охраны объектов культурного наследия (памятников истории и культуры) народов Российской Федерации, утвержденным постановлением Правительства Российской Федерации от 12.09.2015 № 972 (далее – Положение о зонах охраны), проект зон охраны объекта культурного наследия представляет собой документацию в текстовой форме и в виде карт (схем) границ, содержащую описание границ проектируемых зон и границ территорий объектов культурного наследия, расположенных в

указанных зонах, проекты режимов использования земель и требований к градостроительным регламентам в границах данных зон (пункт 6 Положения о зонах охраны). Положением о зонах охраны установлены требования к режимам использования земель и требованиям к градостроительным регламентам для каждого из видов устанавливаемых зон охраны (пункт 9 указанного Положения).

Указанные нормы и требования законодательства положены в основу рассматриваемого проекта. Предлагаемые проектом режимы использования земель и требования к градостроительным регламентам в границах проектируемых зон охраны объекта культурного, соответствуют требованиям законодательства Российской Федерации в области государственной охраны объектов культурного наследия.

## **19. Состав зон охраны объекта культурного наследия. Обоснование проекта зон охраны**

В братской могиле согласно учетной карточке воинского захоронения № 46-259/2014, всего захоронено 416 военнослужащих, из них известных – 378.

Автор – А.М. Фильчаков. Скульптура «Два солдата» из бетона. Высота – 1,8 м, окрашена в бронзовый цвет. Постамент из бетона 0,81х1,5 м, высотой – 0,3 м, окрашен.

В целях обеспечения сохранности объекта культурного наследия регионального значения ««Братская могила воинов Советской Армии и партизан, погибших в период Великой Отечественной войны. Захоронено 413 человек, установлено фамилий на 218 человек. Скульптура установлена в 1963 г.», 1941–1945 гг., 1963 г. в п. Медвенка в его исторической среде на сопряженной с ним территории устанавливается охранная зона.

Зона регулирования застройки и хозяйственной деятельности и зона охраняемого природного ландшафта не назначаются, в том числе и потому что Объект исследования расположен в зоне Р-2 (Зона преимущественно общественной застройки) и *входит в предмет охраны исторического поселения «Посёлок Медвенка Медвенского района Курской области», имеющего особое значение для истории и культуры Курской области как исторически ценный градоформирующий объект – объект культурного наследия.*

Памятник имеет значительные размеры, играет роли доминанты и градостроительного акцента на площади перед зданием Администрации муниципального района, является объектом для восприятия его с дальних точек и ближних точек обзора, за исключением его видового раскрытия с восточной стороны.

В том числе, в требованиях к градостроительным регламентам в границах территории исторического поселения «Посёлок Медвенка Медвенского района Курской области», имеющего особое значение для истории и культуры Курской области, *отмечены общие примечания по применению градостроительных регламентов.*

Данные сведения и документы могут служить достаточным основанием для установления для исследуемого объекта культурного наследия, данным экспертируемым проектом только охранной зоны.

## **20. Научная обоснованность предлагаемых проектных решений**

Пунктом 4 Положения о зонах охраны охарактеризованы материалы историко-культурных исследований, формирующиеся на основании историко-культурного опорного плана населенного пункта или его фрагмента, сведений об объектах культурного наследия, установленных территориях и зонах охраны объектов культурного наследия, расположенных на территории предполагаемого проектирования зон охраны, материалы ранее разработанных проектов зон охраны объектов культурного наследия, материалы ландшафтно-визуального

анализа композиционных связей объекта культурного наследия, окружающей застройки и ландшафтного окружения и иные материалы, необходимые для обоснования и разработки проекта зон охраны объекта культурного наследия.

В рассматриваемой научно-проектной документации в соответствии с Положением о зонах охраны содержатся необходимые сведения о проведенных историко-культурных исследованиях и материалы по обоснованию проекта.

При выполнении научно-проектной работы были использованы библиографические источники и материалы. Они позволили выявить сведения, документы и материалы, касающиеся объекта культурного наследия и сопряженной с ним территории.

Материалы по обоснованию состава и границ зон охраны объекта культурного наследия включают в себя материалы историко-библиографических исследований, в том числе исторические сведения по сопряженной с ним территории, историко-градостроительную характеристику исследуемого объекта культурного наследия, ландшафтно-визуальный анализ, изучение ранее разработанной градостроительной документации. В состав материалов натуральных исследований входит фотофиксация объекта культурного наследия с основных видовых точек.

В том числе в своей работе авторы проекта соответственно учли, что рассматриваемый объект располагается в границах исторического поселения «поселок Медвенка Медвенского района Курской области», включенного в перечень исторических поселений, имеющих особое значение для истории и культуры Курской области (Постановление Правительства Курской области от 14.04.2023 № 454-пп.) и изучили соответствующий материал при определении необходимых зон охраны для исследуемого объекта культурного наследия.

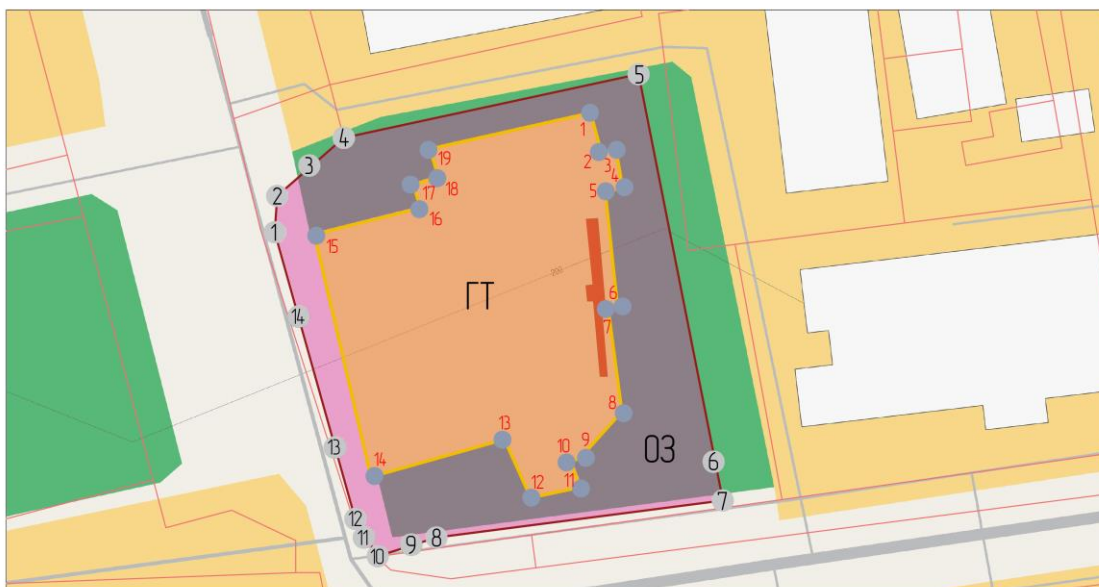
Объект исследования расположен в зоне Р-2 (Зона преимущественно общественной застройки) и **входит в предмет охраны исторического поселения «Поселок Медвенка Медвенского района Курской области», имеющего особое значение для истории и культуры Курской области как исторически ценный градоформирующий объект – объект культурного наследия.**

С использованием исходных данных, историко-библиографических исследований и натурального обследования территории выполнен историко-культурный опорный план. На основе историко-культурных исследований по объекту культурного наследия и сопряженной территории, историко-градостроительного и ландшафтно-визуального анализа, при учете существующей градостроительной ситуации и имеющихся нормативных правовых документов даны обоснования предлагаемых проектом границ зон охраны объекта культурного наследия.








**21. Зоны охраны объекта культурного наследия регионального значения «Братская могила воинов Советской Армии и партизан, погибших в период Великой Отечественной войны. Захоронено 413 человек, установлено фамилий на 218 человек. Скульптура установлена в 1963 г.», 1941–1945 гг., 1963 г.**

*Схема (графическое описание местоположения) границ зон охраны объекта культурного наследия регионального значения «Братская могила воинов Советской Армии и партизан, погибших в период Великой Отечественной войны. Захоронено 413 человек, установлено фамилий на 218 человек. Скульптура установлена в 1963 г.», 1941–1945 гг., 1963 г.*

Исходя из проведенных исследований, проектом предлагается установить следующий состав зон охраны объекта культурного наследия: – охранная зона объектов культурного наследия «ОЗ».



Условные обозначения

-  - объект культурного наследия регионального значения «Братская могила воинов Советской Армии и партизан, погибших в период Великой Отечественной войны. Захоронено 413 человек, установлена фамилий на 218 человек. Скульптур установлено в 1963 г., 1941-1945 гг., 1963 г.
-  - границы объекта культурного наследия
-  14 - характерные поворотные точки границ объекта культурного наследия
-  - границы охранной зоны объекта культурного наследия
-  2 - характерные поворотные точки охранной зоны
-  - границы земельных участков, состоящих на кадастровом учете
-  - охранная зона объекта культурного наследия

### Охранная зона объектов культурного наследия «ОЗ»

Охранная зона объектов культурного наследия (памятников истории и культуры) – территория, в пределах которой в целях обеспечения сохранности объектов культурного наследия в их историческом ландшафтном окружении устанавливается особый режим использования земель и земельных участков, ограничивающий хозяйственную деятельность и запрещающий строительство, за исключением применения специальных мер, направленных на сохранение и регенерацию историко-градостроительной или природной среды объекта культурного наследия. Границы территории охранной зоны примыкают к утвержденным границам территории объекта культурного наследия, окружая их.

Охранная зона «ОЗ» располагается на территории вокруг границ территории объекта культурного наследия с точек наилучшего визуального восприятия и совпадает с границами земельного участка, на котором находится объект культурного наследия регионального значения (46:15:010103:732).

### 22. Режимы использования земель и земельных участков и требования к градостроительным регламентам в границах зон охраны объекта культурного наследия

#### *Особый режим использования земель и земельных участков и требования к градостроительным регламентам в границах охранной зоны объекта культурного наследия*

##### **В границах ОЗ разрешается:**

- проведение работ по благоустройству (установка малых архитектурных форм) и озеленению территории, оборудование территории освещением, скамейками, урнами;

- установка информационных (навигационных) указателей туристического назначения;
- размещение мобильных элементов информационно-декоративного оформления событийного характера, включая праздничное оформление, устанавливаемых на срок проведения публичных мероприятий;
- проведение санитарных рубок древесно-кустарниковой растительности;
- проведение мероприятий пожарной безопасности;
- ремонт, техническая модернизация дорог, проездов без их расширения;
- ремонт и реконструкция существующих линейных объектов инженерной инфраструктуры, прокладка новых инженерных сетей подземным способом с последующей рекультивацией затрагиваемых территорий;
- сохранение условий восприятия объекта культурного наследия.

#### **В границах ОЗ запрещается:**

- строительство объектов капитального строительства и возведение некапитальных строений, сооружений, за исключением применения специальных мер, направленных на сохранение и регенерацию окружающей среды объекта культурного наследия;
- ведение хозяйственной деятельности, проведение любых работ, связанных с загрязнением воздушного бассейна, почв, грунтовых и подземных вод, поверхностных стоков, нарушением почвенного покрова;
- ведение хозяйственной деятельности, проведение любых работ, нарушающих целостность, сохранность объекта культурного наследия;
- вырубка зеленых насаждений, за исключением санитарных рубок;
- прокладка новых автомобильных дорог;
- размещение автомобильных парковок;
- прокладка наземных и воздушных инженерных коммуникаций, в том числе высоковольтных линий электропередачи, установка вышек мобильной связи;
- возведение глухих ограждений;
- размещение рекламных конструкций, вывесок, щитов, баннеров и (или) конструкций для них;
- организация свалок и необорудованных мест для мусора;
- искажение и изменение исторического рельефа местности.

### **23. Обеспечение сохранности объекта культурного наследия в его исторической среде**

В ходе разработки проекта зон охраны объекта культурного наследия регионального значения «Братская могила воинов Советской Армии и партизан, погибших в период Великой Отечественной войны. Захоронено 413 человек, установлено фамилий на 218 человек. Скульптура установлена в 1963 г.», 1941–1945 гг., 1963 г., расположенного по адресу: Курская область, Медвенский район, п. Медвенка, авторами проекта ОБУК «Инспекция по охране объектов культурного наследия Курской области», была обследована сопряженная с ним территория.

Границы историко-культурных исследований определены в первую очередь на основании выявленных зон зрительного восприятия объекта культурного наследия, историко-архитектурных характеристик памятника, особенностей существующей градостроительной ситуации, в том числе объект исследования входит в **предмет охраны исторического поселения «Поселок Медвенка Медвенского района Курской области», имеющего особое значение для истории и культуры Курской области как исторически ценный градоформирующий объект – объект культурного наследия.**

В экспертируемом проекте зон охраны учтены требования к градостроительным регламентам в границах территории исторического поселения «Посёлок Медвенка Медвенского района Курской области», имеющего особое значение для истории и культуры Курской области, отмечены общие примечания по применению градостроительных регламентов, при разработке режимов использования земель и земельных участков и требований к градостроительным регламентам в границах зон охраны объекта культурного наследия регионального значения «Братская могила воинов Советской Армии и партизан, погибших в период Великой Отечественной войны. Захоронено 413 человек, установлено фамилий на 218 человек. Скульптура установлена в 1963 г.», 1941–1945 гг., 1963 г., расположенного по адресу: Курская область, Медвенский район, п. Медвенка.

Экспертная комиссия отмечает, что проведённый авторами проекта зон охраны анализ историко-градостроительного, историко-культурного значения и визуального восприятия Объекта, сохранности историко-градостроительной среды и общей градостроительной и правовой ситуации на территории, исторически, визуально и планировочно связанной с Объектом исследования, дал необходимые основания для проектных предложений по установлению границ зон охраны объекта культурного наследия.

Экспертная комиссия соглашается с выводами авторов проекта и подтверждает обоснованность предлагаемых проектом состава и границ зон охраны объекта культурного наследия регионального значения «Братская могила воинов Советской Армии и партизан, погибших в период Великой Отечественной войны. Захоронено 413 человек, установлено фамилий на 218 человек. Скульптура установлена в 1963 г.», 1941–1945 гг., 1963 г., расположенного по адресу: Курская область, Медвенский район, п. Медвенка.

Проектом предлагается установить режимы использования земель и земельных участков и требования к градостроительным регламентам в границах проектируемых зон охраны объекта культурного наследия в соответствии с требованиями законодательства Российской Федерации в области государственной охраны объектов культурного наследия.

Проанализировав все пункты предлагаемых проектом режимов использования земель и земельных участков и требований к градостроительным регламентам в границах зон охраны объекта культурного наследия, экспертная комиссия отмечает, что в целом они соответствуют требованиям действующего законодательства об объектах культурного наследия, а также отвечают градостроительным реалиям данного участка. Предлагаемые проектом режимы использования земель и требования к градостроительным регламентам направлены на обеспечение сохранности рассматриваемого объекта культурного наследия в его исторической среде, на сохранение его роли в объёмно-пространственной структуре сопряженной с ним территории, визуальных связей, коридоров и секторов обзора объекта культурного наследия.

#### **24. Вывод экспертизы:**

Научно-проектная документация «Проект зон охраны. Объект культурного наследия регионального значения «Братская могила воинов Советской Армии и партизан, погибших в период Великой Отечественной войны. Захоронено 413 человек, установлено фамилий на 218 человек. Скульптура установлена в 1963 г.», 1941–1945 гг., 1963 г., расположенного по адресу: Курская область, Медвенский район, п. Медвенка, соответствует требованиям законодательства Российской Федерации в области государственной охраны объектов культурного наследия: установления границ территорий зон охраны объекта культурного наследия; особых режимов использования земель и требований к градостроительным регламентам в границах данных зон (**положительное заключение**).

**Дата оформления заключения экспертизы – 04 сентября 2024 года.**

Председатель Экспертной комиссии

А.В. Дроздов

Ответственный секретарь  
Экспертной комиссии

В.В. Аксёнов

Член Экспертной комиссии

Е.М. Топоровский

### **Перечень приложений к заключению экспертизы.**

1. Протокол № 1 организационного заседания комиссии экспертов от «05» августа 2024 года по вопросу рассмотрения «Научно-проектная документация «Проект зон охраны. Объект культурного наследия регионального значения «Братская могила воинов Советской Армии и партизан, погибших в период Великой Отечественной войны. Захоронено 413 человек, установлено фамилий на 218 человек. Скульптура установлена в 1963 г.», 1941–1945 гг., 1963 г., расположенного по адресу: Курская область, Медвенский район, п. Медвенка.
2. Протокол № 2 итогового заседания комиссии экспертов от «04» сентября 2024 года по вопросу рассмотрения «Научно-проектная документация «Проект зон охраны. Объект культурного наследия регионального значения «Братская могила воинов Советской Армии и партизан, погибших в период Великой Отечественной войны. Захоронено 413 человек, установлено фамилий на 218 человек. Скульптура установлена в 1963 г.», 1941–1945 гг., 1963 г., расположенного по адресу: Курская область, Медвенский район, п. Медвенка.

**ПРОТОКОЛ № 1**

**организационного заседания комиссии экспертов по вопросу рассмотрения «Научно-проектная документация «Проект зон охраны. Объект культурного наследия регионального значения «Братская могила воинов Советской Армии и партизан, погибших в период Великой Отечественной войны. Захоронено 413 человек, установлено фамилий на 218 человек. Скульптура установлена в 1963 г.», 1941–1945 гг., 1963 г., расположенного по адресу: Курская область, Медвенский район, п. Медвенка.**

г. Белгород, г. Ставрополь

«05» августа 2024 года

**Совещание проводится по дистанционной связи:** Топоровский Е.М., Аксёнов В.В., Дроздов А.В.

**Топоровский Евгений Мартынович, образование** - высшее, специальность - архитектор. Место работы - ООО НПРМ «Южная крепость», г. Ставрополь, главный архитектор проектов. Стаж работ 44 года. Государственный эксперт Российской Федерации по проведению историко-культурной экспертизы (*Приказ Министерства культуры Российской Федерации от 16.12.2021 № 2139*).

**объекты экспертизы:**

- выявленные объекты культурного наследия в целях обоснования целесообразности включения данных объектов в реестр;
- документы, обосновывающие включение объектов культурного наследия в реестр;
- документы, обосновывающие исключение объектов культурного наследия из реестра;
- документы, обосновывающие изменение категории историко-культурного значения объекта культурного наследия;
- документы, обосновывающие отнесение объекта культурного наследия к историко-культурным заповедникам, особо ценным объектам культурного наследия народов Российской Федерации либо объектам всемирного культурного и природного наследия;
- **проекты зон охраны объекта культурного наследия;**
- проектная документация на проведение работ по сохранению объектов культурного наследия;
- документация, за исключением научных отчетов о выполненных археологических полевых работах, содержащая результаты исследований, в соответствии с которыми определяется наличие или отсутствие объектов, обладающих признаками объекта культурного наследия, на земельных участках, подлежащих воздействию земляных, строительных, мелиоративных, хозяйственных работ, работ по использованию лесов и иных работ;
- документация или разделы документации, обосновывающие меры по обеспечению сохранности объекта культурного наследия, включенного в реестр, выявленного объекта культурного наследия либо объекта, обладающего признаками объекта культурного наследия, при проведении земляных, мелиоративных, хозяйственных работ, указанных в настоящей статье работ по использованию лесов и иных работ в границах территории объекта культурного наследия либо на земельном участке, непосредственно связанном с земельным участком в границах территории объекта культурного наследия).

**Аксёнов Виктор Викторович** - образование высшее, специальность - архитектор, стаж работы 25 лет, место работы и должность - ООО НПРМ «Южная крепость», г. Ставрополь, директор, главный архитектор проектов, государственный эксперт РФ по проведению государственной историко-культурной экспертизы (*Приказ Министерства культуры Российской Федерации «Об утверждении статуса аттестованного эксперта по проведению государственной историко-культурной экспертизы» от 11.10.2021 г. № 1668*).

**объекты экспертизы:**

- выявленные объекты культурного наследия в целях обоснования целесообразности включения данных объектов в реестр;
- документы, обосновывающие включение объектов культурного наследия в реестр;
- документы, обосновывающие изменение категории историко-культурного значения объекта культурного наследия;
- проектная документация на проведение работ по сохранению объектов культурного наследия.
- документация или разделы документации, обосновывающие меры по обеспечению сохранности объекта культурного наследия, включенного в реестр, выявленного объекта культурного наследия либо объекта, обладающего признаками объекта культурного наследия, при проведении земляных, мелиоративных, хозяйственных работ, указанных в статье 30 Федерального закона работ по использованию лесов и иных работ в границах территории объекта культурного наследия либо на земельном участке, непосредственно связанном с земельным участком в границах территории объекта культурного наследия;
- **проекты зон охраны объекта культурного наследия.**

**Дроздов Алексей Владимирович**, образование высшее, специальность - архитектор, стаж работы 35 лет, место работы и должность - главный архитектор ООО «Айстром», (г. Белгород), государственный эксперт Российской Федерации по проведению государственной историко-культурной экспертизы (*приказ Министерства культуры Российской Федерации «Об утверждении статуса аттестованного эксперта по проведению государственной историко-культурной экспертизы» от 25.12.2023 г. № 3493*).

**объекты экспертизы:**

- выявленные объекты культурного наследия в целях обоснования целесообразности включения данных объектов в реестр;
- документы, обосновывающие включение объектов культурного наследия в реестр;
- документы, обосновывающие изменение категории историко-культурного значения объекта культурного наследия;
- **проекты зон охраны объекта культурного наследия;**
- проектная документация на проведение работ по сохранению объектов культурного наследия.

**Повестка дня:**

1. Утверждение состава членов экспертной комиссии.
2. Выборы председателя и ответственного секретаря Экспертной комиссии.
3. Определения порядка работы и принятия решений Экспертной комиссии.
4. Определение основных направлений работы экспертов.

5. Утверждение календарного плана работы экспертной комиссии.
6. Определение перечня дополнительных документов, запрашиваемых у Заказчика для проведения экспертизы.

**Рассмотрели:**

**1. Утверждение состава членов экспертной комиссии.**

**Решили:** утвердить следующий состав Экспертной комиссии: Топоровский Е.М., Аксёнов В.В., Дроздов А.В.

**2. Избрание председателя и ответственного секретаря Экспертной комиссии.**

Кандидатуры председателя и ответственного секретаря Экспертной комиссии были поставлены на голосование. Решение принято единогласно.

**Решили:** избрать председателем Экспертной комиссии Дроздова А.В., ответственным секретарём Экспертной комиссии – Аксёнова В.В.

**3. Определение порядка работы и принятие решений Экспертной комиссии.**

**Решили:** определить следующий порядок работы и принятия решений Экспертной комиссией:

1. В своей работе Экспертная комиссия руководствуется статьями 29, 31 Федерального закона от 25.06.2002 № 73-ФЗ «Об объектах культурного наследия (памятниках истории и культуры) народов Российской Федерации», Положением о государственной историко-культурной экспертизе, утверждённым постановлением Правительства Российской Федерации от 25.04.2024 № 530, иными нормативно-правовыми актами Российской Федерации, а также настоящим порядком.

2. Работа Экспертной комиссии осуществляется в форме заседаний. Место, дата и время заседания назначается председателем или ответственным секретарём Экспертной комиссии по согласованию с остальными членами. Заседание Экспертной комиссии проводит и её решение объявляет председатель Экспертной комиссии. При отсутствии на заседании председателя Экспертной комиссии его обязанности осуществляет ответственный секретарь Экспертной комиссии. В случае невозможности председателя Экспертной комиссии исполнять свои обязанности или его отказа от участия в проведении экспертизы в связи с выявлением обстоятельств, предусмотренных пунктом 8 Положения о государственной историко-культурной экспертизе, члены Экспертной комиссии проводят организационное заседание и избирают из своего состава нового председателя Экспертной комиссии. В период до выборов нового председателя Экспертной комиссии его обязанности исполняет ответственный секретарь Экспертной комиссии.

3. Решение Экспертной комиссии принимается большинством голосов.

4. Экспертная комиссия ведёт следующие протоколы:

- протокол организационного заседания;
- протоколы рабочих заседаний.

Протоколы подписываются всеми членами Экспертной комиссии.

Работу Экспертной комиссии организует председатель и ответственный секретарь.

**4. Определение основных направлений работы экспертов.**

**Решили:** каждый эксперт Экспертной комиссии изучает предоставленную заказчиком на государственную историко-культурную экспертизу научно-проектную документацию и выполняет её анализ в части соответствия действующему законодательству и установленным стандартам в сфере сохранения объектов культурного наследия.

Экспертами самостоятельно проводится оценка обоснованности принятых проектировщиком решений в экспертируемой научно-проектной документации «Проект зон охраны. Объект культурного наследия регионального значения «Братская могила воинов Советской Армии и партизан, погибших в период Великой Отечественной войны. Захоронено

413 человек, установлено фамилий на 218 человек. Скульптура установлена в 1963 г.», 1941–1945 гг., 1963 г., расположенного по адресу: Курская область, Медвенский район, п. Медвенка.

**5. Утверждение календарного плана работы экспертной комиссии.**

**Решили:** утвердить календарный план работы экспертной комиссии:

<b>Дата</b>	<b>Наименование мероприятия, повестка дня заседания</b>	<b>Ответственные исполнители</b>
05.08.2024	Организационное заседание экспертной комиссии	Дроздов А.В. Аксёнов В.В., Топоровский Е.М.
05.08.2024 - 04.09.2024	Изучение проектной документации, формирование документов экспертизы. Натурный осмотр и фотофиксация объекта культурного наследия.	Дроздов А.В. Аксёнов В.В., Топоровский Е.М.
04.09.2024	Заседание экспертной комиссии. Оформление и подписание акта экспертизы.	Дроздов А.В. Аксёнов В.В., Топоровский Е.М.

**6. Перечень документов, представленных заявителем:**

Комплект научно-проектной документации «Проект зон охраны. Объект культурного наследия регионального значения «Братская могила воинов Советской Армии и партизан, погибших в период Великой Отечественной войны. Захоронено 413 человек, установлено фамилий на 218 человек. Скульптура установлена в 1963 г.», 1941–1945 гг., 1963 г., расположенного по адресу: Курская область, Медвенский район, п. Медвенка» (Шифр: НПД.ПЗО-2024/02), представлена в следующем составе:

**Содержание научно-проектной документации**

**Раздел I. «Предварительные работы»**

- а) Исходно-разрешительная документация;
- б) Общая характеристика объекта культурного наследия, территории исследования и содержания работ;
- в) Законодательные требования и общие принципы и критерии установления границ зон охраны объекта культурного наследия

**Раздел II. «Историко-культурные исследования (материалы по обоснованию)»**

**Подраздел «Архивные исследования»**

- а) Историко-архивные и библиографические исследования;
- б) Историческая справка;
- в) Исторические планы и карты.

**Подраздел «Историко-архитектурные исследования»**

- а) Анализ градостроительной документации, выполнявшейся для территории исследования;
- б) Схема историко-культурного опорного плана;

в) Краткая характеристика объекта культурного наследия.

**Подраздел «Ландшафтно-визуальный анализ территории»**

а) Цели и задачи ландшафтно-визуального анализа;

б) Краткая характеристика ландшафта территории;

в) Визуальный анализ территории исследования и взаимосвязи ОКН с окружающей средой;

г) Выводы.

**Раздел III. «Материалы обоснования проекта зон охраны объекта культурного наследия»**

а) Общие сведения об объекте культурного наследия;

б) Фотофиксация историко-градостроительной среды;

в) Схема фотофиксации;

г) Обоснование проекта зон охраны;

**Подраздел «Проект зон охраны объекта культурного наследия»**

а) Зоны охраны объекта культурного наследия;

б) Схема (графическое описание местоположения) границ зон охраны объекта культурного наследия;

в) Карта (схема) градостроительного зонирования.

**Источники и литература.**

*В том числе в составе исходно-разрешительной документации представлены следующие документы:*

а) Исходно-разрешительная документация

1. Копия решения исполнительного комитета Курского областного Совета народных депутатов от 14.06.1979 № 382 «Постановление Совета Министров СССР № 339 от 11 апреля 1979 г. «О дополнительных мерах по благоустройству и приведению в порядок военных кладбищ и могил Советских воинов и партизан».

2. Приказ Минкультуры России от 29 декабря 2015 г. № 28454-р «Братская могила воинов Советской Армии и партизан, погибших в период Великой Отечественной войны. Захоронено 413 человек, установлено фамилий на 218 человек. Скульптура установлена в 1963 г.», 1941–1945 гг., 1963 г. (Курская область) в едином государственном реестре объектов культурного наследия (памятников истории и культуры) народов Российской Федерации».

3. Копия паспорта объекта культурного наследия.

4. Копия приказа Комитета по охране объектов культурного наследия Курской области от 03.11.2022 № 05.4-08/1216 «Об утверждении предмета охраны объекта культурного наследия регионального значения «Братская могила воинов Советской Армии и партизан, погибших в период Великой Отечественной войны. Захоронено 413 человек, установлено фамилий на 218 человек. Скульптура установлена в 1963 г.», 1941–1945 гг., 1963 г., расположенного по адресу: Курская область, Медвенский район, п. Медвенка».

5. Копия приказа Комитета по охране объектов культурного наследия Курской области от 11.04.2022 № 05.4-08/373 «Об утверждении границ и режима использования территории объекта культурного наследия регионального значения «Братская могила воинов Советской Армии и партизан, погибших в период Великой Отечественной войны. Захоронено 413 человек, установлено фамилий на 218 человек. Скульптура установлена в 1963 г.», 1941–1945 гг., 1963 г., расположенного по адресу: Курская область, Медвенский район, п. Медвенка».

6. Копия приказа Комитета по охране объектов культурного наследия Курской области от 15.04.2022 № 05.4-08/425 «Об утверждении графического описания местоположения границ защитной зоны объекта культурного наследия регионального значения «Братская могила воинов Советской Армии и партизан, погибших в период Великой Отечественной войны. Захоронено 413 человек, установлено фамилий на 218 человек. Скульптура установлена в 1963 г.», 1941–1945 гг., 1963 г. (Курская область, Медвенский район, п. Медвенка)».

7. Выкопировка из Постановления Правительства Курской области от 14.04.2023 № 454-пп «О включении населенного пункта «Поселок Медвенка Медвенского района Курской области» в перечень исторических поселений, имеющих особое значение для истории и культуры Курской области, и утверждении границ его территории, предмета охраны, требований к градостроительным регламентам в утвержденных границах»
8. Выписки из ЕГРН об объекте недвижимости и земельном участке.
9. Карточка памятника истории от 15.06.86.
10. Учетная карточка от «15» декабря 1995 г.
11. Исторические фотографии объекта культурного наследия.
12. Паспорт от «15» декабря 1995 г.
13. Ответ Государственного архива общественно-политической истории Курской области от 11.07.2024 на запрос о воинском захоронении в п. Медвенка.
14. Ответ Государственного архива Курской области на запрос об объектах культурного значения регионального значения от 24.07.2024 г.
15. Материалы Государственного архива Курской области по воинскому захоронению в п. Медвенка (из приложения к ответу на запрос от 24.07.2024).

**7. Определение перечня документов, запрашиваемых у Заказчика для проведения государственной историко-культурной экспертизы.**

**Решили:**

1. Научно-проектная документация «Проект зон охраны. Объект культурного наследия регионального значения «Братская могила воинов Советской Армии и партизан, погибших в период Великой Отечественной войны. Захоронено 413 человек, установлено фамилий на 218 человек. Скульптура установлена в 1963 г.», 1941–1945 гг., 1963 г., расположенного по адресу: Курская область, Медвенский район, п. Медвенка» (Шифр: НПД.ПЗО-2024/02), представлена в достаточном объеме для проведения государственной историко-культурной экспертизы.

Председатель Экспертной комиссии

А.В. Дроздов

Ответственный секретарь  
Экспертной комиссии

В.В. Аксёнов

Член Экспертной комиссии

Е.М. Топоровский

**ПРОТОКОЛ № 2**  
**итогового заседания комиссии экспертов по вопросу рассмотрения**  
**«Научно-проектная документация «Проект зон охраны. Объект культурного наследия**  
**регионального значения «Братская могила воинов Советской Армии и партизан,**  
**погибших в период Великой Отечественной войны. Захоронено 413 человек, установлено**  
**фамилий на 218 человек. Скульптура установлена в 1963 г.», 1941–1945 гг., 1963 г.,**  
**расположенного по адресу: Курская область, Медвенский район, п. Медвенка**

г. Белгород, г. Ставрополь

«04» сентября 2024 года

**Совещались по дистанционной связи:**

Дроздов Алексей Владимирович - председатель Экспертной комиссии.

Аксёнов Виктор Викторович – секретарь Экспертной комиссии.

Топоровский Евгений Мартынович - член Экспертной комиссии.

**Повестка дня:**

1. Согласование заключительных выводов экспертизы.
2. Принятие решения о подписании акта государственной историко-культурной экспертизы и передаче акта экспертизы Заказчику.

**По 1-му вопросу:**

**Рассмотрели:** выводы каждого эксперта относительно проектной документации, предоставленной Заказчиком.

**Решили:** «Научно-проектная документация «Проект зон охраны. Объект культурного наследия регионального значения «Братская могила воинов Советской Армии и партизан, погибших в период Великой Отечественной войны. Захоронено 413 человек, установлено фамилий на 218 человек. Скульптура установлена в 1963 г.», 1941–1945 гг., 1963 г., расположенного по адресу: Курская область, Медвенский район, п. Медвенка» (Шифр: НПД.ПЗО-2024/02), выполненная в 2024 году - Областное бюджетное учреждение культуры «Инспекция по охране и использованию объектов культурного наследия (памятников истории и культуры) Курской области», *соответствует* требованиям Федерального закона от 25.06.2002 № 73-ФЗ «Об объектах культурного наследия (памятниках истории и культуры) народов Российской Федерации», объёму предусмотренным:

- ГОСТ Р 55528-2013 «Национальный стандарт Российской Федерации. Состав и содержание научно-проектной документации по сохранению объектов культурного наследия. Памятники истории и культуры. Общие требования»;

- Муниципальным контрактом № 1 от 18 июня 2024 г. - заказчик - Администрация поселка Медвенка Медвенского района Курской области.

Разногласия между членами Экспертной комиссии по заключительным выводам экспертизы отсутствуют.

**По 2-му вопросу:**

**Решили:** подписать усиленной квалифицированной электронной подписью акт государственной историко-культурной экспертизы «Научно-проектная документация «Проект зон охраны. Объект культурного наследия регионального значения «Братская могила воинов Советской Армии и партизан, погибших в период Великой Отечественной войны. Захоронено 413 человек, установлено фамилий на 218 человек. Скульптура установлена в 1963 г.», 1941–1945 гг., 1963 г., расположенного по адресу: Курская область, Медвенский район, п. Медвенка», с *положительным заключением* и рекомендовать проектную документацию для согласования органу государственной охраны объектов культурного наследия Курской области.

Ответственному секретарю Экспертной комиссии в течение 3 рабочих дней с даты оформления акта экспертизы направить его Заказчику со всеми прилагаемыми документами и материалами посредством электронной почты в формате переносимого документа (PDF).

Председатель Экспертной комиссии

А.В. Дроздов

Ответственный секретарь  
Экспертной комиссии

В.В. Аксёнов

Член Экспертной комиссии

Е.М. Топоровский