

АКТ
государственной историко-культурной экспертизы по уточнению сведений о наименовании, о дате создания объекта культурного наследия регионального значения «Братская могила советских воинов», 1943 г., расположенного по адресу: Курская область, Хомутовский район, х. Печищи, включенного в Единый государственный реестр объектов культурного наследия (памятников истории и культуры) народов Российской Федерации

Настоящий Акт государственной историко-культурной экспертизы составлен в соответствии с Федеральным законом от 25.06.2002 № 73-ФЗ «Об объектах культурного наследия (памятниках истории и культуры) народов Российской Федерации», Положением о государственной историко-культурной экспертизе, утвержденным постановлением Правительства Российской Федерации от 15.06.2009 № 569, согласно требованиям, предусмотренным пунктом 19 данного Положения.

Дата начала проведения экспертизы: 29 января 2024 года.

Дата окончания проведения экспертизы: 25 марта 2024 года.

Место проведения экспертизы: Курская область, г. Курск, г. Москва.

Заказчик экспертизы: областное бюджетное учреждение культуры «Инспекция по охране и использованию объектов культурного наследия (памятников истории и культуры) Курской области», 305000, г. Курск, Красная пл., д.№ 6, оф.70, ИНН 4632043341, КПП 463201001.

Сведения об организации, проводившей экспертизу:

Полное и сокращенное наименование организации	Общество с ограниченной ответственностью «Научно-исследовательский центр проектирования и историко-культурных экспертиз» (ООО «НИЦ ПИИКЭ»)
Организационно-правовая форма	Общество с ограниченной ответственностью
Место нахождения	119361, г. Москва, вн. тер. г. муниципальный округ Очаково-Матвеевское, ул. Наташи Ковшовой, д. 29, этаж 1, офис 6
Идентификационный номер налогоплательщика	ИНН 9729304941
Устав организации	Утвержден решением № 5 единственного учредителя ООО «НИЦ ПИИКЭ» от 30.02.2022.

Организация соответствует требованиям подпункта «б» пункта 7 Положения о государственной историко-культурной экспертизе, утверждённого постановлением Правительства Российской Федерации от 15.07.2009 № 569.

Сведения об эксперте, проводившем экспертизу:

Фамилия, имя и отчество	Муштаков-Лентовский Сергей Евгеньевич
Образование	Высшее, ГОУ ВПО «Пензенский государственный педагогический университет им. В.Г. Белинского», ФГБОУ ВО «Московский архитектурный институт (государственная академия)»
Специальность	История, градостроительство
Учёная степень (звание)	отсутствует
Стаж работы	18 лет
Место работы, должность	Автономная некоммерческая организация «Национальный исследовательский институт культурного наследия», заместитель генерального директора, г. Москва
Сведения об аттестации	Приказ Министерства культуры Российской Федерации от 20.11.2023 № 3171. Объекты экспертизы: - выявленные объекты культурного наследия в целях обоснования целесообразности включения данных объектов в реестр; - документы, обосновывающие включение объектов культурного наследия в реестр; - документы, обосновывающие изменение категории историко-культурного значения объекта культурного наследия; - документы, обосновывающие исключение объектов культурного наследия из реестра;

	<ul style="list-style-type: none"> - документация или разделы документации, обосновывающие меры по обеспечению сохранности объекта культурного наследия, включенного в реестр, выявленного объекта культурного наследия либо объекта, обладающего признаками объекта культурного наследия, при проведении земляных, мелиоративных, хозяйственных работ, указанных в статье 30 Федерального закона № 73-ФЗ работ по использованию лесов и иных работ в границах территории объекта культурного наследия либо на земельном участке, непосредственно связанном с земельным участком в границах территории объекта культурного наследия; - проекты зон охраны объекта культурного наследия; - документация, обосновывающая границы защитной зоны объекта культурного наследия; - проектная документация на проведение работ по сохранению объектов культурного наследия.
--	--

Информация о том, что в соответствии с законодательством Российской Федерации эксперты несут ответственность за достоверность сведений, изложенных в заключении:

Государственный эксперт по проведению государственной историко-культурной экспертизы Муштаков-Лентовский Сергей Евгеньевич несет ответственность за достоверность информации, изложенной в заключении экспертизы, в соответствии со статьей 29 Федерального закона от 25.06.2002 г. № 73-ФЗ «Об объектах культурного наследия (памятниках истории и культуры) народов Российской Федерации», пунктом 17 «Положения о государственной историко-культурной экспертизе», утвержденного постановлением Правительства Российской Федерации от 15.06.2009 г. № 569.

Экспертом при подписании акта государственной историко-культурной экспертизы, выполненного на электронном носителе в формате переносимого документа (PDF), обеспечена конфиденциальность ключа усиленной квалифицированной электронной подписи.

Объект экспертизы:

Документы, обосновывающие включение в Единый государственный реестр объекта культурного наследия (памятников истории и культуры) народов Российской Федерации объекта культурного наследия регионального значения «Братская могила советских воинов», 1943 г., расположенного по адресу: Курская область, Хомутовский район, х. Печищи.

Цель экспертизы:

Уточнение сведений об объекте культурного наследия, включенном в Единый государственный реестр объектов культурного наследия (памятников истории и культуры) народов Российской Федерации как объект культурного наследия регионального значения «Братская могила советских воинов», 1943 г., расположенный по адресу: Курская область, Хомутовский район, х. Печищи, в части уточнения наименования объекта культурного наследия, времени возникновения или даты создания объекта культурного наследия.

Перечень документов, представленных Заявителем (Заказчиком) для проведения экспертизы:

1. Копия постановления Губернатора Курской области от 12.11.2001 № 841 «Об отнесении памятников истории и культуры к категории памятников местного значения».
2. Копия паспорта объекта культурного наследия «Братская могила советских воинов» от 17.01.2024.
3. Копия учетной карточки воинского захоронения «Братская могила», расположенного по адресу: Россия, Курская область, Хомутовский район, с. Калиновка, от 30.05.2013.
4. Копия письма ОБУК «Инспекция по охране объектов культурного наследия Курской области» от 25.01.2024 № 76 в адрес ОКУ «ГАОПИ Курской области» о предоставлении имеющейся информации о воинских захоронениях, являющихся объектами культурного наследия регионального значения.
5. Копия письма ОКУ «ГАОПИ Курской области» от 26.01.2024 № 8-2024/Т в адрес ОБУК «Инспекция по охране объектов культурного наследия Курской области» об отсутствии на хранении документов о воинских захоронениях, а также об отсутствии в имеющихся вне архивных фондов Именных списках военнослужащих и партизан, погибших в боях за Родину в период Великой Отечественной войны 1941-1945 гг. и захороненных на территории некоторых районов Курской области сведений о названии братских или одиночных могил, точном их местонахождении.

6. Копия письма ОБУ «Центр государственной кадастровой оценки Курской области» от 15.01.2024 № 03.4.2-06-23/536-545 об отсутствии информации.

7. Копия письма Администрации Сковородневского сельсовета Хомутовского района Курской области от 16.03.2023 № 17 о перезахоронении братской могилы советских воинов.

Сведения об обстоятельствах, повлиявших на процесс проведения и результаты экспертизы.

Обстоятельств, повлиявших на процесс проведения и результаты экспертизы, не имеется. Дополнительных сведений, которые могли бы повлиять на процесс проведения и результаты экспертизы, не поступало.

Отношения эксперта и заказчика экспертизы:

Эксперт не имеет родственных связей с заказчиком экспертизы (далее – Заказчик) (его должностными лицами, работниками).

Не состоит в трудовых отношениях с Заказчиком.

Не имеет долговых или иных имущественных обязательств перед Заказчиком.

Не владеет ценными бумагами, акциями (долями участия, паями в уставных капиталах) Заказчика.

Не заинтересован в результатах исследований и решений, вытекающих из настоящего заключения экспертизы, с целью получения выгоды в виде денег, ценностей, иного имущества, услуг имущественного характера или имущественных прав для себя или третьих лиц.

Сведения о проведенных исследованиях с указанием примененных методов, объема и характера выполненных работ и их результатов:

Настоящий Акт государственной историко-культурной экспертизы составлен в соответствии с Федеральным законом от 25.06.2002 № 73-ФЗ «Об объектах культурного наследия (памятниках истории и культуры) народов Российской Федерации, Положением о государственной историко-культурной экспертизе, утвержденным постановлением Правительства Российской Федерации от 15.07.2009 № 569.

Экспертиза проводится на основании контракта от 29.01.2024 № 0744200000223010482.

При проведении государственной историко-культурной экспертизы экспертом проведены:

- изучение нормативной базы, в том числе документов о постановке объекта культурного наследия на государственную охрану, изучение и анализ первичной учётной документации;
- историко-архивные, библиографические исследования с целью выявления материалов, содержащих сведения по истории освоения и развития территории и строительства Объекта, включая даты создания объекта культурного наследия, даты основных изменений (перестроек) объекта культурного наследия, даты связанных с ним исторических событий;
- историко-градостроительные исследования с целью выявления сведений об исторической планировочной структуре района расположения Объекта и их анализ, исследование картографических материалов с составлением исторической иконографии;
- историко-архитектурные исследования с целью изучения и анализа сведений об историческом облике Объекта, его архитектурно-художественной ценности;
- визуальное обследование с осуществлением фотофиксации Объекта, окружающей его застройки и градостроительной ситуации;
- анализ всего комплекса данных (документов, материалов, информации) по Объекту.

Собраны, обобщены и использованы для обоснования выводов экспертного заключения архивные и библиографические сведения об Объекте, о наименовании памятника, состоянии на момент проведения экспертизы. Проведены и учтены результаты натурного осмотра Объекта, осуществлен анализ иных материалов, содержащих информацию о ценности Объекта с точки зрения истории, архитектуры, археологии, культуры, науки и искусства. В результате прослежена историко-архитектурная периодизация развития Объекта. Уточнены сведения по истории Объекта. Выполненная фотофиксация и визуальное натурное обследование на период проведения экспертизы позволили уточнить информацию о современном состоянии Объекта.

Указанные историко-культурные исследования проведены в объеме, необходимом для принятия решения в рамках государственной историко-культурной экспертизы, и оформлены в виде акта государственной историко-культурной экспертизы. Исследования проведены с применением методов натурного и историко-архивного анализов.

Результаты исследований материалов и документов, проведенных в соответствии с требованиями Федерального закона от 25.06.2002 № 73-ФЗ «Об объектах культурного наследия (памятниках истории и культуры) народов Российской Федерации» и постановления Правительства Российской Федерации от 25.06.2002 № 477-ПП «Об утверждении Правил государственной историко-культурной экспертизы объектов культурного наследия (памятников истории и культуры) народов Российской Федерации».

Федерации от 15.07.2009 № 569, позволили эксперту сделать обоснованный вывод.

Факты и сведения, выявленные и установленные в результате проведенных исследований:

В процессе экспертизы проанализированы имеющиеся по Объекту документы, которыми располагает Заказчик экспертизы, изучены дополнительные документы и материалы, собранные и полученные при проведении экспертизы, в том числе из: Комитета по охране объектов культурного наследия Курской области, комитета архитектуры и градостроительства города Курска, областного бюджетного учреждения «Центр государственной кадастровой оценки Курской области», областного казенного учреждения «Государственный архив Курской области» (ОКУ «Госархив Курской области»), фондов Государственного каталога музейного фонда Российской Федерации.

По результатам запроса в Комитет по охране объектов культурного наследия Курской области получен ответ от 01.02.2024 № 05.3-01.1-23/190 о направлении имеющихся материалов и документов (в том числе учетных) в отношении Объекта.

По результатам запроса в Министерство по государственной охране объектов культурного наследия Курской области получен ответ от 13.03.2024 № 05.3-01.123/597 о направлении имеющихся материалов и документов (в том числе учетных) в отношении Объекта.

По результатам запроса в Администрацию Сквородневского сельсовета Хомутовского района Курской области получен ответ от 05.02.2024 № 15 о том, что «Братская могила советских воинов» (Курская область, Хомутовский район, х. Печищи) была перезахоронена по адресу: Курская область, Хомутовский район, с. Калиновка.

Иных материалов, содержащих информацию о ценности объекта с точки зрения истории, археологии, архитектуры, науки и техники, эстетики, этнографии или антропологии, социальной культуры не представлено.

Общие сведения об Объекте. Исследование правоустанавливающих документов по Объекту. Архивные исследования:

Рассматриваемый Объект поставлен на государственную охрану на основании постановления Губернатора Курской области от 12.11.2001 № 841 «Об отнесении памятников истории и культуры к категории памятников местного значения» с категорией местного значения. Согласно данному документу, адрес Объекта: Курская область, Хомутовский район, х. Печищи.

В соответствии с п. 3 ст. 64 Федерального закона от 25.06.2002 № 73-ФЗ

«Об объектах культурного наследия (памятниках истории и культуры) народов Российской Федерации» Объект является объектом культурного наследия регионального значения.

В Перечне объектов культурного наследия регионального значения, расположенных на территории Курской области, опубликованном на официальном сайте Губернатора и Правительства Курской области по состоянию на 06.03.2024, исследуемый Объект указан под п. 108, наименование объекта культурного наследия регионального значения - «Братская могила советских воинов», 1943 г.; наименование и реквизиты нормативно-правового акта органа государственной власти о постановке объекта культурного наследия регионального значения на государственную охрану/регистрационный номер в АИС ЕГРОКН - Постановление Губернатора Курской области от 12.11.2001 № 841; местонахождение объекта культурного наследия регионального значения - Курская область, Курский район, х. Печищи; наименование и реквизиты нормативно-правового акта органа государственной власти об утверждении границ территории объекта культурного наследия регионального значения, наименование и реквизиты нормативно-правового акта органа государственной власти об утверждении зон охраны объекта культурного наследия регионального значения, наименование и реквизиты нормативно-правового акта органа государственной власти об утверждении предмета охраны объекта культурного наследия регионального значения – не указаны.

17.01.2024 в отношении Объекта составлен паспорт объекта культурного наследия по форме, утвержденной приказом Министерства культуры Российской Федерации от 02.07.2015 № 1906. Согласно данному паспорту: наименование Объекта «Братская могила советских воинов»; сведения о времени возникновения или дате создания объекта культурного наследия, датах основных изменений (перестроек) данного объекта и (или) датах связанных с ним исторических событий – 1943 г.; сведения о категории историко-культурного значения объекта культурного наследия – регионального значения; сведения о виде объекта культурного наследия – памятник; номер и дата принятия органом государственной власти решения о включении объекта культурного наследия в единый государственный реестр объектов культурного наследия (памятников истории и культуры) народов Российской Федерации – Постановление Губернатора Курской области № 841 от 12.11.2001; сведения о местонахождении объекта культурного наследия (адрес объекта или при его отсутствии описание местоположения объекта): Курская область, Хомутовский район, х. Печищи; сведения о границах территории объекта культурного наследия, включенного в единый

государственный реестр объектов культурного наследия (памятников истории и культуры) народов Российской Федерации – на дату оформления паспорта границы территории объекта культурного наследия не утверждены; описание предмета охраны объекта культурного наследия – на дату оформления паспорта предмет охраны объекта культурного наследия не утвержден; сведения о наличии зон охраны данного объекта культурного наследия с указанием номера и даты принятия органом государственной власти акта об утверждении указанных зон либо информация о расположении данного объекта культурного наследия в границах зон охраны иного объекта культурного наследия – на дату оформления паспорта границы зон охраны объекта культурного наследия, режимы использования земель и градостроительные регламенты в границах территорий данных зон не утверждены.

Учетная карточка на Объект отсутствует.

Охранное обязательство в отношении Объекта не утверждено.

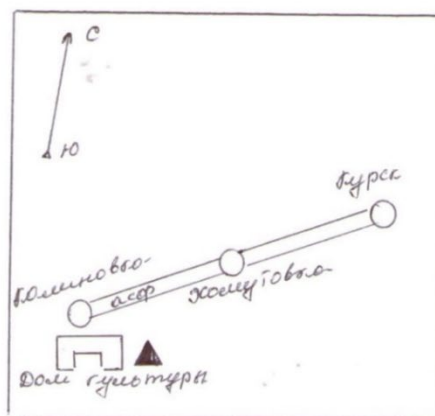
Письмами от 16.03.2023 № 47 и от 05.02.2024 № 15 Администрация Сквородневского сельсовета Хомутовского района Курской проинформировала о том, что «Братская могила советских воинов» (Курская область, Хомутовский район, х. Печищи) была перезахоронена по адресу: Курская область, Хомутовский район, с. Калиновка.

В ходе проведенных в рамках данной экспертизы исследований было установлено, что в с. Калиновка расположен Мемориал памяти погибших воинов в годы Великой Отечественной войны «Скорбящая мать» (далее – Мемориал).

На основании вышеизложенного можно сделать следующие выводы: исследуемый Объект в настоящее время на территории х. Печищи отсутствует; Объект расположен на территории Мемориала «Скорбящая мать», расположенного по адресу: Курская область, Хомутовский район, с. Калиновка; Объект имеет современный адрес: Курская область, муниципальный район Хомутовский, Калиновский сельсовет, село Калиновка.

В 2013 году в отношении Мемориала в с. Калиновка составлена учетная карточка воинского захоронения № 7. Согласно данному документу, место захоронения – Россия, Курская область, Хомутовский район, с. Калиновка; вид захоронения – братская могила; размеры захоронения и его состояние – размер 8x5 м, состояние хорошее; краткое описание памятника (надгробия) – мемориал из 3-х элементов: «Скорбящая мать», в центре плита 2x3 м со списком жителей Калиновского с/с, погибших в годы ВОВ, плита 1x50 см с памятной датой 1941-1945 гг.; количество захороненных – всего 222, военнослужащие, в том числе известных 7, неизвестных - 215; персональные

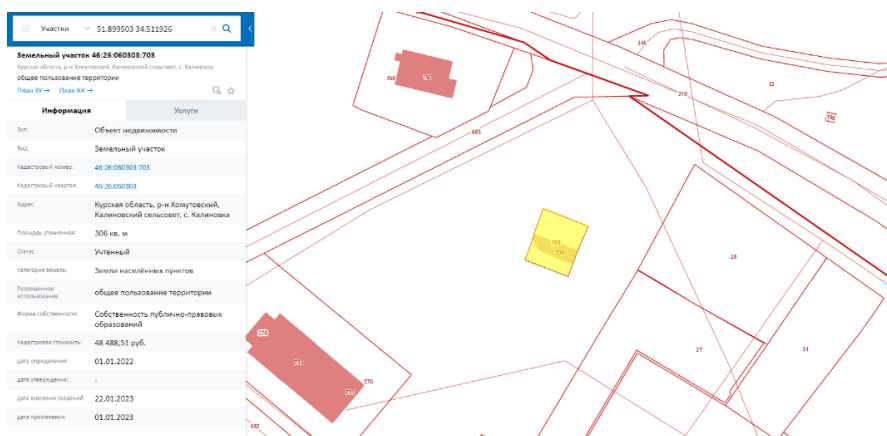
сведения о захороненных: список прилагается; кто шефствует над захоронением – работники администрации с/совета, домов культуры и школьники общеобразовательных учреждений.



Фотография и схема захоронения из Учетной карточки воинского захоронения от 30.05.2013.

Современный адрес Объекта в соответствии с Федеральной информационной адресной системой (ФИАС): Курская область, муниципальный район Хомутовский, сельское поселение Калиновский сельсовет, село Калиновка зарегистрирован в государственном адресном реестре.

Согласно открытым данным Росреестра, земельный участок по адресу: Курская область, р-н Хомутовский, Калиновский сельсовет, с. Калиновка, на котором в настоящее время расположен Объект, стоит на государственном учете с кадастровым номером: 46:26:060303:703 в кадастровом квартале 46:26:060303. Категория земель: земли населённых пунктов, разрешенное использование: общее пользование территории, уточненная площадь: 306 кв. м.



План земельного участка, в границах которого расположен Объект (по данным Публичной кадастровой карты <https://pkk5.rosreestr.ru>)

Согласно Выписке из Единого государственного реестра недвижимости об объекте недвижимости от 06.02.2024 № КУВИ-001/2024-38126941 на земельный участок с кадастровым номером 46:26:060303:703, расположен по адресу - Курская область, р-н Хомутовский, Калиновский сельсовет, с. Калиновка; площадь – 306 кв. м; вид разрешенного использования территории – общее пользование территории. Правообладатель на правах собственности - муниципальное образование «Калиновский сельсовет» Хомутовского района Курской области. Ограничение прав и обременение объекта недвижимости не зарегистрировано.

Согласно Выписке из Единого государственного реестра недвижимости об объекте недвижимости (сооружение) от 06.02.2024 № КУВИ-001/2024-38147015, назначение сооружения – сооружение историческое; наименование - Мемориал «Скорбящая мать»; местоположение: Курская область, Хомутовский район, Калиновский сельсовет, с. Калиновка; с кадастровым номером 46:26:060303:709; имеет площадь: 306 кв. м, год завершения строительства: 1985.

В выписке из Единого государственного реестра недвижимости об объекте недвижимости (сооружение) от 06.02.2024 № КУВИ-001/2024-38147015 не содержится сведений о включении объекта недвижимости в реестр объектов культурного наследия.

Правообладатель на правах собственности - муниципальное образование «Калиновский сельсовет» Хомутовского района Курской области. Ограничение прав и обременение объекта недвижимости не зарегистрировано.

Краткие исторические сведения о развитии территории расположения Объекта, историко-градостроительные исследования:

В соответствии с учетными документами рассматриваемый Объект изначально находился на территории х. Печищи Хомутовского района Курской области. По информации администрации Сковородневского сельсовета Братская могила была перезахоронена из хутора Печище Хомутовского района в село Калиновка Хомутовского района. В ходе проведенных в рамках данной экспертизы исследований было установлено, что в с. Калиновка расположен Мемориал памяти погибших воинов в годы Великой Отечественной войны «Скорбящая мать», таким образом, Братская могила советских воинов в настоящее время расположена на территории Мемориала «Скорбящая мать» в селе Калиновка Хомутовского района.

Село Калиновка расположено в Хомутовском районе Курской области (административный центр района – рабочий поселок Хомутовка). Калиновка

является административным центром Калиновского сельсовета. Село находится в западной части района, в 170 км к западу от Курска и в 4 км к юго-западу от Хомутовки. По состоянию на 2010 г. в населенном пункте проживало менее 1262 человек.

Географически Хомутовский район расположен в западной части области, граничит с Рыльским, Льговским, Коньшевским, Дмитриевским районами Курской области, а также с Брянской областью и Сумской областью Украины. В 3 км к северо-западу от села проходит автомагистраль М-3 «Украина».

Основные реки — Свапа, Сухая Амонька, Амонька, Сев, Киселевка, Немеда, Клевень. Площадь района – 1194 км². Поверхность района – равнина, изрезанная долинами рек и оврагами.

Численность населения Хомутовского района в 2021 г. составляла более 8539 тысяч человек. В составе района находится 9 населенных пунктов: 1 городское и 8 сельских поселений.

Предыстория исследуемой территории в рамках развития исторических регионов Курского края (начало XI в. – конец XVII в.)

В IX – начале XI вв. на берегах Сейма и верхнего Псла господствовала роменская культура, в этническом отношении представленная славянским племенем северян. В летописях регион, где была распространена данная культура, именовался «Посемье» (Посеймье). Семичи представляли собой племенной социум, который в середине X в. превратился в сложное «племенное княжение» и впоследствии погиб в ходе русской колонизации рассматриваемых территорий. В Посемье, в отличие от многих других славянских объединений, сформировалось единое экономическое пространство.

В 1054 г. Курский край вошел в состав Черниговского княжества, которое принадлежало роду Ольговичей.

К 1274 г. вся Чернигово-северская земля была завоевана татаро-монголами. В исторических источниках сохранилась история про монгольского баскака Ахмета, который выкупил курские земли у хана Ногая и построил свою вотчину вблизи Рыльска. При помощи русских приближенных Ахмет начал грабить курские земли. В результате курский князь Олег поехал в Орду с жалобой на разбойные действия Ахмета. Ахмет, в свою очередь, жестоко отомстил за это: стер с лица земли Курск и разорил Рыльск.

В XVI в. орда распалась на несколько ханств. Кочевники в основном уже не совершали дальних походов, однако грабили и уводили в рабство трудоспособное население на границах Руси. На границах стали создаваться

пограничные службы: в 5-6 км от Льгова, на берегу Сейма, до настоящего времени просматриваются такие укрепления. В исторических источниках сохранилось описание этого поста: «Шестая сторожа вниз по Семи поддалась к Рыльску от Курска 70 верст, а видно с нее за реку за Семь, на польскую сторону версты за две, а проезду с нее нет, а стаивали на ней сторожи сменные из Курска, из Карачева, с Орла по три человека, а ныне на той стороже стоят одни Курские по три человека детей боярских, да по казаку».

Во второй половине XVI в. на Курской земле стали возрождаться города и села. Посемье заселялось в основном служилыми людьми. В 1593 г. возникли Старый Оскол и Белгород, а в 1597 г. началось возрождение Курска. В XVI – XVII в. рассматриваемые земли активно заселяются переселенцами. Советский краевед Георгий Ильич Булгаков следующим образом описывает типичное жилище в Южнорусской губернии того периода: «Изба - в одну связь, т.е. из цельных бревен, почти квадратная, аршина три высоты. Пол земляной. Потолок укрепляется на балке, которая называется «матицей». Вместо фундамента - угловые столбы «стояны» и «завалинка» - земляная обсыпь. Русская печь в углу напротив двери занимает большое пространство и на печи может греться вся семья. Курные избы с топкой по «черному» составляют большую редкость. От печи до противоположной стены - настил в длину печи, так называемый «пол». Под высоким полом зимой, или ранней весной живут телята, ягнята и т. д. В избе, кроме пола, обычно бывает «коник»-неподвижный сундук у стены шириною в две доски с поднимающейся крышкою. По стенам - неподвижные лавки-скамьи в две доски шириной. В переднем от входа углу - стол. Над столом божница с иконой. Стены избы снаружи вымазаны глиной и побелены. Крыша соломенная, изредка железная. Пол вымазан глиной и присыпан песком. Каждую субботу перемазывается».

Для Посемья было характерно чересполосное расселение русских и украинских групп. Главным трудом местного населения было земледелие.

В 1602 г. Григорий Отрепьев объявил себя царевичем Дмитрием, двинулся на Москву и через два года оказался на Курских землях. По словам краеведа Михаила Лагутича, курский край поддержал Григория Отрепьева, поскольку устал от репрессий, учиняемых Борисом Годуновым. Впоследствии на российской земле появился еще один Лжедмитрий – Иван Болотников. Он сразу был поддержан Курском и Рыльском. В одном из своих томов «Истории государства Российского» русский историк Николай Михайлович Карамзин пишет об этом периоде: «Вся южная Россия кипела бунтом; везде вязали чиновников, едва ли искренно верных Борису, и представляли Лжедмитрию,

который немедленно освобождал их и с милостию принимал к себе в службу»¹.

История возникновения рассматриваемого населенного пункта и его развитие в дореволюционный период (начало XVIII– первая четверть XX вв.)

Предположительно, оба населенных пункта - Калиновка и Печищи, возникли в первой половине XVIII в. Печище – распространенное название для первоначальной формы семейной общины, а затем, в XVI—XVIII вв. - формы землевладения и сельского поселения, которое состояло из нескольких родственных семей-домов. Каждый двор имел определенную долю во всех угодьях Печища².

Дмитриевский уезд, в котором находились два указанных населенных пункта, появился только в 1779 г., когда Екатерина II учредила Курское наместничество. До образования уезда территория Дмитриевского уезда относилась к Рыльску, а при Петре I входила в состав Севской провинции.


По свидетельству прокурора Курского наместничества Сергея Ларионова от 1786 г., территории Дмитровского уезда лежат на гористых, а потом отлогих местах. Основной работой крестьянства было земледелие. Выращивали рожь, гречу, овес, ячмень, пшеницу, коноплю, мак, лен, горох. В садах, главным образом, выращивали земляные яблоки и груши. Во всей округе насчитывалось: сел - 57, селец – 35, слобод – 3, слободок – 2, деревень – 43, хуторов – 5. Всего во всех населенных пунктах Дмитриевского уезда проживало 26617 человек мужского пола. Во всем уезде было 8 каменных церквей, 57 деревянных. При церквях было 309 человек служителей. Самыми известными селениями Дмитриевского уезда были слобода Михайловка и села Березы и Петровское. Вышеупомянутые населенные пункты были известны разными ремеслами и активной торговлей на ярмарках. В уезде было достаточно много фабрик и заводов: канатных – 3, прядильных - 10, винокуренных – 1, воскобойных – 1, веревочных – 2, красильный – 1, конской – 1, кирпичных – 4, известковых – 2, масленных – 2. Также было 97 водяных мельниц и две ветреных³. В Курском крае численно преобладали небольшие предприятия. Общая сумма произведенных в Курском крае изделий равнялась 3610520 рублей серебром⁴.

¹ Карамзин Н.М. История государства Российского. Т. 11. Санкт-Петербург, 1835. С. 509.

² Печище [Электронный ресурс]. 2000-2024. URL: https://dic.academic.ru/dic.nsf/russian_history/10959/%D0%9F%D0%95%D0%A7%D0%98%D0%A9%D0%95 (дата обращения: 20.02.2024)

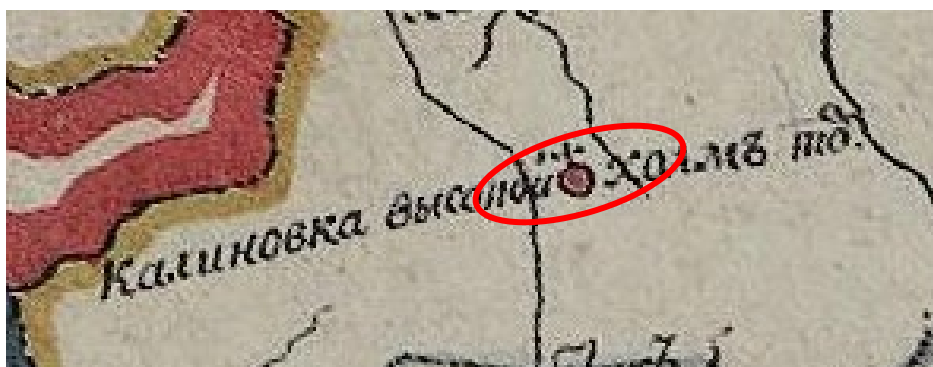
³ Ларионов С.И. Описание Курсаго наместничества из древних и новых разных о нем известий вкратце собранное Сергеем Ларионовым, того наместничества Верхней Расправы прокурором. М, 1786. С. 83-84.

⁴ Курский край в истории отечества. Курск, 1996. 206 с.



Атлас 1794 г. для юношества. Курское, Орловское и Новгород-Северское наместничества. Конец XVIII в. Фрагмент. Красным цветом обозначен населенный пункт, в котором в будущем будет расположен Объект. Источник: http://www.etomesto.ru/map-atlas_1794_kursk-orel/

Впервые село Калиновка было обозначено на картографических данных в 1794 г. В населенном пункте существовала одна церковь – Архангельская. Рядом с селом были расположены селения Никольское, Неплуевка, Хвощевка, Елинцово. Крупными городами поблизости к рассматриваемому населенному пункту были Севск и Дмитриев.



Карта Курской и части Слободско-Украинской губерний 1797 г. Конец XVIII в. Фрагмент. Красным цветом обозначен населенный пункт, в котором в будущем будет расположен Объект. Источник: http://www.etomesto.ru/map-kursk_guberniya-1797/

На еще одной карте конца XVIII в. рассматриваемый населенный пункт назван «Калиновка Высокий холм». Видимо, в конце XVIII в. названия «Калиновка» и «Высокий холм» сосуществовали, однако позднее село будет именоваться исключительно Калиновка.

В 1797 г. Дмитриевский уезд был упразднен, а Курская губерния разделена на 10 уездов. В 1802 г. в числе прочих уездов был восстановлен и Дмитриевский, который заключал в себе 18 волостей⁵. По сравнению с

⁵ Курская губерния. Итоги статистического исследования. 1887 г. Курск, 1887. С. 71.

размерами волостей других уездов Курского наместничества, волости Дмитриевского уезда были самыми небольшими по размерам.

В «Списках населенных мест» от 1862 г. указано, что село Калиновка входит в состав Калиновской волости и расположено на транспортной дороге из Рыльска в Севск⁶. Село являлось владельческим; владелицей была Левшина, за которой было записано 389 душ⁷. Елизавете Федоровне Левшиной, урожденной Брискорн (1810-1896), имение Калиновка перешло от матери – Ольги Константиновны Брискорн (в девичестве Маврогени), которая купила Калиновку и Хомутовку в 1817 г. Ольга Константиновна Брискорн (1773-1836) происходила из молдавской дворянской семьи бессарабского происхождения. В селе Прилепы Дмитровского уезда Ольга Константиновна организовала суконную фабрику. Впоследствии множество крестьян жаловались на нестерпимые условия труда и голод на ее фабрике, эта информация дошла до самого императора. Ольга Константиновна Брискорн была замужем вторым браком за сенатором Федором Максимовичем Брискорном (1760-1824). Русский писатель Николай Иванович Греч (1787-1867) следующим образом описывает Федора Максимовича Брискорна: «Он был человек умный и дельный, но притом странный, скрытный, недоверчивый, мнительный и имел одного друга, некоего надворного советника Кнорре»⁸. В браке у Федора и Ольги Брискорн родилось две дочери. Род Брискорнов был древним родом дворянского происхождения, который вел свое начало от Магнуса Христианина (по русс. от Максима Крестьяновича), (1717-1780), приехавшего в Санкт-Петербург из Шварценштейна (Восточная Пруссия) и устроившегося придворным аптекарем⁹. Дочь Федора и Ольги Брискорн, Елизавета Федоровна, которая унаследовала Калиновку и Хомутовку, была замужем за русским государственным деятелем и одним из теоретиков крестьянской реформы Алексеем Ираклиевичем Левшиным (1798-1879).

*Портрет Елизаветы Федоровны Левшиной
(1810-1896). 1870-е гг.*



⁶ Списки населенных мест Российской империи, составленные и издаваемые Центральным статистическим комитетом Министерства внутренних дел. Выпуск №20. Курская губерния: по сведениям 1862 года. Санкт-Петербург, 1868. С. 43.

⁷ Труды Курского губернского статистического комитета. Выпуск №1. Курск, 1863. С. 127.

⁸ Греч Н.И. Записки о моей жизни. Санкт-Петербург, 1886. С. 66.

⁹ Немцы России. Энциклопедия. Том 1. Москва, 1990. С. 262.

Алексей Ираклиевич и Елизавета Федоровна Левшины имели четырех детей: Ольгу, Федора, Варвару и Дмитрия.

В 1863 г. в селе Калиновка было 78 дворов, в которых проживало 421 мужчина и 437 женщин. В населенном пункте присутствовала одна церковь¹⁰. В этот период большая часть изб в селе были курные, темные, с закопченными от дыма стенами, а в зимние месяцы в избах вместе с людьми проживал домашний скот.



Карта Шуберта Сумской области – трёхверстовка. 1867 г. Фрагмент. Красным цветом обозначено примерное будущее расположение рассматриваемого Объекта. Источник: http://www.etomesto.ru/map-ukraine_trehverstka-sumy/

Подробная карта Калиновки появляется только в 1867 г. Большую часть населенного пункта составляли пахотные земли. Рядом с Калиновкой располагалось более крупное поселение – Хомутовка, а также небольшие хутора и густые леса. Жилых домов в населенном пункте было немного. Будущее местоположение рассматриваемого Объекта находилось в границах поселения, на его северо-восточной стороне, рядом с церковью.

В конце XIX в. Курская губерния была одной из самых густозаселенных в Российской империи. По плотности населения Курская губерния уступала лишь Московской и Подольской. Безусловно, переселенцы в основном селились в наиболее южные части Курского края. По состоянию на 1884 г. Дмитриевский уезд включал 283 владельческих усадьбы, 75 сел, 102 деревни и 13567 дворов. Общее население составляло 97380 человек. В уезде было 18 волостей.

Основное большинство населения в Курском крае было населено крестьянами, многие из них были бедны. В «Итогах статистического исследования Курской губернии за 1887 г.» дается следующее разделение

¹⁰ Списки населенных мест Российской империи, составленные и издаваемые Центральным статистическим комитетом Министерства внутренних дел. Выпуск №20. Курская губерния: по сведениям 1862 года. С. 43.

крестьян Курского края: 1) бывшие государственные крестьяне, владеющие землею подворно; 2) бывшие государственные крестьяне с общинным пользованием землей; 3) бывшие помещичьи крестьяне, которые получили средний или высший размер надела и стали собственниками; 4) крестьяне, вышедшие на дарственный надел; 5) «подворенные на собственных землях» - это крестьяне, которых помещики добровольно освободили от крепостной зависимости до общего освобождения¹¹.

В Дмитриевском уезде основное население состояло из бывших помещичьих крестьян. В среднем в Дмитриевском уезде на один крестьянский двор приходилось 9 десятин земли.

В 1892 г. в самой Калиновке проживало 588 мужчин и 609 женщин. В селе было 156 изб, в которых в среднем проживало по 8 человек¹².

В Курском крае земли были плодородные, что увеличивало прирост населения и, таким образом, средний размер надела на семью уменьшался. В «Энциклопедическом словаре Брокгаузена и Ефрона» от 1893 г. указано, что Дмитриевский уезд являлся достаточно плодородным по причине сложного состава почвы. Хозяйство было трехпольное: в озимом поле сеялась рожь, в яровом овес, а затем – картофель и греча. Кроме того, крестьяне выращивали коноплю. В Дмитриевском уезде было распространено выращивание табака. В основном, производился сорт махорка с последующей перепродажей на деревенских базарах и в соседних городах.

В апреле 1894 г. в Калиновке в семье крестьян Сергея Никаноровича и Ксении Ивановны Хрущевых родился один из будущих глав СССР Никита Сергеевич Хрущев (1894-1971). Зимой Хрущёв, когда работы было не так много, посещал церковно-приходскую школу, где обучался грамоте, а летом работал пастухом. Когда Никите Хрущёву исполнилось девять лет, отец окончательно забрал его из школы и отправил работать в поле.

Никита Хрущев вспоминал о кулачных боях как основном развлечении местных крестьян: «Деревня делилась на два конца – две команды: они собирались на лужайке возле церкви. Дрались в обычной уличной одежде. Строго-настрога запрещалось использовать что-либо, кроме кулаков: нарушитель изгонялся с поля... В бою принимали участие не только взрослые мужчины, но и подростки. Заводилами выступала молодежь, за ней в бой вступали взрослые. Каждый боец выбирал себе партнера [то есть противника], равного по возрасту и телосложению: так, молодые не бились со стариками, и т. п. Кое-кто перед боем выпивал для храбрости. Вся деревня сходилась

¹¹ Курская губерния. Итоги статистического исследования. 1887 г. С. 83.

¹² Таубман У. Хрущев. Москва, 2008. С. 20.

посмотреть на драку»¹³. В 1908 г. семья Хрущевых переехала из Калиновки в Успенский рудник, который находился недалеко от Юзовки (в настоящее время - Донецк)¹⁴.

В конце XIX в. в уезде проживало 60 210 мужчин и 56 964 женщин¹⁵. В Дмитриевском уезде количество земли, отданное под пашню, значительно преобладало над землей, отданной под выпас скота или занятой лесами. Курская губерния стояла на первом месте по количеству распаханной земли среди других губерний Российской империи. Такое положение дел было вызвано тем, что в Курском крае аренда земли была весьма дорогостоящей и поэтому арендаторы стремились обратить все в пахоту, т.к. это была наиболее окупаемая область. В результате оставалось недостаточно земель под выгон скота и лесные угодья. Недостаток и дороговизна земли привели еще и к тому, что в Курском крае стало активно практиковаться разнополье, т.е. система хозяйства без удобрения, без пара и без правильного чередования посевов. Наиболее бедные домохозяйства начали прибегать к вышеупомянутому методу, чтобы на достаточно кратковременный период улучшить условия жизни.

Обеспеченных домохозяйств в Курской губернии была ровно половина от общего числа хозяйств (эти хозяйства имели двух и более лошадей)¹⁶. 30% домохозяйств имели одну лошадь, а 20% не имели лошадей вообще. Основной деятельностью в уезде было земледелие и таким образом хозяйства, в которых отсутствовала лошадь, обычно были беднейшими. В «Итогах статистического исследования по Курской губернии» написано: «Значение лошади здесь так велико, что даже при трех, четырех лошадях находится вдоволь работы на собственном наделе, прикупленной земле и арендованных участках»¹⁷.

Многие крестьяне помимо земледелия занимались различными промыслами. Обычно промысловая деятельность больше развивалась у крестьян, которые владели маленьким земельным наделом и были бедны. Однако по причине того, что промыслы не составляли основную деятельность крестьян Курской губернии, они не были правильно организованы и не получили полноценного развития. Из кустарных промыслов в Дмитриевском уезде были развиты кузнечный, бондарный, столярный, портняжный, сапожный, канатный, гончарный, плотничий, колесный, ободный и прядильный¹⁸.

¹³ Там же. С. 20.

¹⁴ Медведев Р. Хрущев. Политическая биография. Москва, 1990. С. 11.

¹⁵ Энциклопедический словарь Брокгауза и Ефрона: Том XVIII (35). Санкт-Петербург, 1896. С. 779.

¹⁶ Курская губерния. Итоги статистического исследования. 1887 г. С. 157.

¹⁷ Там же. С. 159

¹⁸ Энциклопедический словарь Брокгауза и Ефрона: Том XVIII (35). С. 779.

По причине перенаселения в Курском крае крестьянам приходилось уезжать на заработки в другие губернии. Местными промыслами было занято 2946 человек, а отхожими – 1246 человек. Крестьяне уходили работать в Томскую и Тобольскую губернии.

В конце XIX в. в Курском уезде было мало грамотных, существовали даже целые общины, в которых не было ни одного грамотного крестьянина. Большую часть грамотных составляли мужчины. Такое положение дел объяснялось тем, что крестьянкам негде было применить свою грамотность и поэтому они и их семьи не видели смысла в образовании. Девушки получали образование лишь в зажиточных крестьянских семьях: торговых или помещичьих. К концу XIX в. на весь Дмитриевский уезд было 40 одноклассных школ, из которых 39 – сельских¹⁹.

К началу XX в. в Калиновке была одна деревянная Архангельская церковь 1760 г. постройки. Церковь относилась к 5-му благочинному округу и имела один престол. Помимо села Калиновка в приход входила деревня Жиденовка. Всего в приходе числилось 649 человек. В церкви служили священник П.О. Кибальчич и псаломщик Л.И. Рыжков. При храме была организована одна земская школа²⁰. По данным на 1915 г. во всем Дмитриевском уезде была 81 приходская церковь, 1 – соборная, 1 – домовая при казенном заведении, 1 кладбищная²¹.

Развитие рассматриваемого населенного пункта в советский и современный периоды (с конца первой четверти XX в.)

После революции власть в Дмитриевском уезде переходит в руки Красной армии. В это же время в родное село Калиновка возвращается будущий глава СССР Никита Сергеевич Хрущев. В тот момент он был женат первым браком на Ефросинье Ивановне Писаревой (1896-1919). В браке у них было двое детей: дочь Юлия и сын Леонид. Вернувшись в родное село, Никита Хрущев был поражен масштабами разрушения. Позже он вспоминал: «Понимаю, конечно, сколько ненависти накопилось у крестьян, сколько пота они там пролили, сколько крови высосали из них помещики, сколько спин высекли кнутами и розгами. Однако взрыв гнева смел не только тех, которые пороли, но и то, что крестьяне сами создали и чем раньше владел их деспот. Богатства, созданные их руками, могли бы служить людям. Но понимания дела не было проявлено, и по всей России все было сметено. Нового такого

¹⁹ Курская губерния. Итоги статистического исследования. С. 212.

²⁰ Справочная книга о церквах, приходах и причтах Курской епархии. Курск, 1909. С. 70.

²¹ Из истории храмов Курской епархии. Обоянский и Суджанский районы. Курск, 2008. С. 166.

крестьяне не построили. Зато власть обрел трудовой народ»²². При жизни в Калиновке Никита Хрущев был записан в комитет калиновской бедноты.

Когда начинается Гражданская война, Никита Сергеевич уходит из Калиновки на войну. Он воевал в рядах Красной армии²³. Жену с детьми Никита Хрущев оставил в Калиновке. В 1919 г. Ефросинья Ивановна умирает от тифа, и Никита Сергеевич возвращается в родное село, чтобы похоронить жену²⁴.

В начале 1920-х гг. в районе учреждается Жеденовский сельсовет. На территории сельского Совета находились следующие населенные пункты: с. Жеденовка, п. Жеденовский, с. Калиновка, д. Михалевка, п. Успенский.

В конце 20-х годов XX века в селе, как и по всей стране, началась коллективизация. В 1929 году в Калиновке был организован первый колхоз «Победа». В 1931 г. в поселении был организован второй колхоз «15 Октября», а в 1933 г. третий колхоз «Калиновый куст».

В 1928 г. в составе Льговского округа Центрально-Черноземной области был образован Хомутовский район (в составе которого находится с. Калиновка) с центром в с. Хомутовка.

В 1931 г. единственная церковь в селе – Архангельская, была закрыта и превращена в колхозный склад. После пожара в 1933 г. церковь сильно пострадала и ее разобрали.



Карта РККА М-36 (Б). Курская, Белгородская, Сумская и Полтавская области. 1941 г. Фрагмент. Красным цветом обозначено примерное будущее расположение рассматриваемого Объекта. Источник: http://www.etomesto.ru/map-rkka_m-36-b/

²² Шевелев В.Н. Н.С. Хрущев. Ростов-на-Дону, 1990. С. 19.

²³ Хрущев С.Н. Никита Хрущев. Рождение сверхдержавы. Москва, 2010. С. 29.

²⁴ Таубман У. Хрущев. С. 37.

К 1941 г. Калиновка разрослась в южную сторону. Как видно из картографических данных, большую часть земли в Калиновке занимали огороды. В некоторых местах Калиновка была окружена редкими лесными массивами. На северной и южной сторонах населенного пункта располагались большие луга. Будущее местоположение рассматриваемого Объекта продолжало находиться в границах поселения, на его северо-восточной стороне.

С начала октября 1941 г. по август 1943 г. Хомутовский район был оккупирован немецкой армией. В октябре 1941 г. в Курском крае было сформировано 32 партизанских отряда, в том числе и в Хомутовском районе. Организатором партизанского движения в районе стал Хомутовский подпольный райком ВКП(б), возглавляемый его первым секретарём Сергеем Николаевичем Лазуновым.

26 января 1942 года в селе Поды Хомутовского района прошло собрание военнослужащих окруженцев, на котором было принято решение о создании партизанского отряда. Командиром его стал военнослужащий А.Г. Ковалёв.

5 февраля 1942 года в посёлок Березовое Хомутовского района, который был объявлен пунктом сбора, прибыли партизанские группы и отряды Бупельского, Мухинского, Петровского, Сквородневского, Переступлинского, Ветского, Старшенского, Прилеповского, Дубовицкого, Амонского, Жеденовского и Ольховского сельских Советов. К вечеру в посёлке сосредоточилось 640 вооружённых бойцов. Из них сформировали партизанский отряд, которому присвоили имя К.Е. Ворошилова. Вначале командиром отряда был А. Г. Ковалёв, позже в этой должности утвердили старшего лейтенанта Г.Ф. Покровского, его заместителем – Т. И. Романенкова, комиссаром – политрука П. Г. Зайцева, начальником штаба - техника-интенданта Ф.А. Власова, начальником политотдела – И. Д. Кубрикова, начальником снабжения – П.П. Тробцева.

В феврале 1942 партизаны разогнали созданную в районе фашистскую администрацию. Вся власть перешла к партизанскому отряду, установившему порядок в соответствии с советскими законами. Партизаны разгромили немецкие гарнизоны в сёлах Старшее, Амонь, деревне Родионовке Хомутовского района и, совместно с украинскими партизанами - в селе Сапыч Червоного района Сумской области.

По мере приближения линии фронта действия партизан всё более тесно увязывались с задачами наступающих воинских соединений, а с февраля 1943 года партизанские отряды вместе с частями Красной Армии участвовали в боях за освобождение от немецко-фашистских захватчиков северо-западных районов Курской области

На освобождение Хомутовского района от немецко-фашистских захватчиков повлиял исход Курской битвы, известной также как битва на Курской дуге, которая стала поворотным пунктом для исхода Отечественной войны. Великая Курская битва по своему размаху, привлекаемым силам и средствам, напряженности, результатам и военно-политическим последствиям является одной из крупнейших битв Второй мировой войны. Она продолжалась 50 неимоверно трудных дней и ночей - с 5 июля по 23 августа 1943 года, и представляла собой совокупность стратегических оборонительной (5–23 июля) и наступательных (12 июля – 23 августа) операций в Великой Отечественной войне, проведенных Красной Армией в районе Курского выступа с целью сорвать крупное наступление немецких войск и разгромить стратегическую группировку противника. Курская битва шла на территории Курской, Орловской, Харьковской областей. В ней участвовало более 2,1 млн. человек, более 6,2 тысяч танков и 4,5 тысяч самолетов. Севернее г. Курска враг сосредоточил крупные силы: 46 тысяч фашистских солдат, 6 тысяч орудий и минометов, 1200 танков.

В результате зимнего 1942-1943 гг. наступления советских войск и вынужденного отхода во время Харьковской оборонительной операции 1943 г. образовался так называемый курский выступ (или дуга). Он вдавался в оборону немецких войск южнее Орла и севернее Белгорода на глубину свыше 150 километров и имел по фронту протяженность 550 километров. Расположенные на нём войска Центрального и Воронежского фронтов угрожали флангам и тылам немецких групп армий «Центр» и «Юг». В свою очередь эти вражеские группировки, занимая орловский и белгородско-харьковский плацдармы, имели благоприятные условия для нанесения мощных фланговых ударов по советским войскам, оборонявшимся в районе Курска. В любой момент мощными встречными ударами враг мог окружить и разгромить находившиеся там силы Красной Армии.

Немецкое командование планировало провести летом 1943 года стратегическую наступательную операцию (условное наименование «Цитадель») с целью разгромить советские войска в курском выступе, овладеть стратегической инициативой и повернуть ход войны в свою пользу. Замыслом операции «Цитадель» предусматривалось ударами по сходящимся направлениям с севера и юга по основанию Курского выступа на 4-й день операции окружить и затем уничтожить советские войска и вернуть себе стратегическую инициативу и изменить ход войны в свою пользу. В последующем намечалось нанести удар в тыл Юго-Западного фронта (операция «Пантера») и развернуть наступление в северо-восточном направлении в целях выхода в глубокий тыл центральной группировки

советских войск и создания угрозы Москве.

Советской военной разведке удалось своевременно вскрыть подготовку немецкой армии к крупному наступлению на Курской дуге. Проанализировав обстановку, Ставка Верховного Главнокомандования приняла решение временно перейти к обороне на Курском выступе и в ходе оборонительного сражения обескровить ударные группировки врага и этим создать благоприятные условия для перехода советских войск в контрнаступление, а затем в общее стратегическое наступление.

К утру 7 июля 1943 года на северном фланге Курской дуги немцы ввели в бой все, что могли собрать из своих резервов.

Возникла реальная угроза правому флангу советских войск. Жители Хомутовского района активно оказывали помощь при Курской битве: они ремонтировали танки, чинили бронепоезда, лечили раненных. Многие из них участвовали в боях при Курской дуге.

Сосредоточив до 50 дивизий (в том числе 16 танковых и моторизованных) общей численностью более 900 тысяч человек, немцы в ходе операции «Цитадель» предполагали прорвать три рубежа обороны Центрального фронта. Но за 5 дней 9-я немецкая армия потеряла около половины танков и вынужденно перешла к обороне. 12 июля Красная армия начала контрнаступательную операцию «Кутузов». Кульминацией Курской битвы стало Прохоровское сражение - с 10 по 16 июля 1943 года. Немцы планировали окружить советскую 69-ю армию. Самый масштабный танковый бой под Прохоровкой произошел 12 июля. По разным данным немцы задействовали 700 танков и штурмовых орудий (дивизии СС «Мертвая голова» и «Лейбштандарт СС Адольф Гитлер»), с советской стороны — от 790 до 808 танков и САУ (в основном, 5-я армия генерала Ротмистрова). Разнятся данные о потерях. Немцы указывали от 80 до 100 боевых машин, советские источники — до 400. Советские 18-й и 29-й корпуса 5-й гвардейской танковой армии потеряли до 250 машин. 14 июля немцы попытались окружить пять дивизий 69-й армии. Но 15 июля перешли к обороне. 20 и 23 июля войска Воронежского и Степного фронтов перешли в наступление. Курская операция завершилась победой Красной армии.

31 августа 1943 г. Хомутовский район был освобожден от гитлеровцев. Свой неоспоримый вклад в освобождение района внесли 112, 226, 322 стрелковые дивизии. Немецкая оккупация в Хомутовском районе длилась 23 месяца. За это время десятки мирных жителей были расстреляны и угнаны на работы в Германию.

Среди уроженцев района 11 героев Советского союза.

После войны уроженец села Никита Хрущев, бывший в то время членом политбюро, посетил Калиновку. Одна из деревенских жительниц рассказывала: «Мы пахали на коровах, а он приехал прямо к нам в поле. Подъехал и заговорил с нами. Хотели мы его встретить, как полагается, – а встретить-то и нечем. Помню, как ходили к Федосье Лаврентьевне спрашивали, не найдется ли у нее чего. А кончилось тем, что Никита Сергеевич сам стал нас угощать – дынями, жареными курами и горячим чаем»²⁵.

В этой же поездке Никита Хрущев заметил, что местному крестьянству не хватает лошадей. По просьбе Хрущева его старый друг генерал Гречко прислал в деревню пятьдесят крупных тягловых лошадей из Германии, которым требовался обильный корм. Когда Никита Сергеевич вернулся в Калиновку на следующий год, то он обнаружил, что лошади умирают от голода. У местного крестьянства не хватало провизии, чтобы прокормить всех лошадей. В результате Никита Сергеевич счел, что местный управляющий не справляется со своей работой и выбрал нового человека на эту должность²⁶.

В 1948 году колхоз «15 Октября» и «Калиновый куст» объединились в один колхоз «Красный Октябрь». В 1949 году сельхозартели «Победа», «Красный Октябрь» и «Культпросвет» объединились в один колхоз «Родина Хрущёва».

В 1953 г. было закрыто церковное кладбище. Впоследствии на его месте будет установлен мемориал «Скорбящая мать».

Летом 1958 г. в СССР зрел хороший урожай зерна. В поездке по стране в числе прочих населенных мест первый секретарь ЦК КПСС посетил и свою родину – Калиновку. Никита Сергеевич провел в Калиновке целый день. На всем протяжении своей политической карьеры Хрущев помогал своему родному селу. Калиновский колхоз получал от государства крупные субсидии, а соседи называли Калиновку «звездной рентой»²⁷.

Никита Сергеевич Хрущев (1894 – 1971). 1961 г.

В начале 1960-х гг. Никита Сергеевич предпринял самую продолжительную поездку по Советскому Союзу за все время пребывания у власти. В этой поездке в числе прочих населенных пунктов,



²⁵ Там же. С. 109.

²⁶ Там же. С. 109.

²⁷ Медведев Р. Хрущев. Политическая биография. С. 159.

Хрущев посетил и Калиновку. Он остановился в ней на целый день. В село он пригласил советских государственных и партийных деятелей Николая Викторовича Подгорного и Владимира Васильевича Щербицкого с Украины, а из Москвы Дмитрия Степановича Полянского, чтобы показать им процветающее хозяйство калиновского колхоза²⁸.

За годы своего правления Никита Сергеевич облагородил родное село: была заасфальтирована главная дорога, построены новые жилые дома, на главной площади села был построен неоклассический дворец культуры, построено общежитие сельскохозяйственного училища, возведена пятиэтажная школа, которая служила гостиницей для советских и иностранных гостей²⁹. В своих докладах Хрущев выставлял Калиновку в качестве образцового хозяйства, на которое надо равняться всем остальным.

23 ноября 1961 г. в связи с упразднением Жеденовского сельсовета был образован Калиновский сельский Совет депутатов и трудящихся. Административным центром стало с. Калиновка. Сельский Совет охватывал следующие населенные пункты: п.Георгиевский, Жеденовский, Успенский, Культпросвет, с. Жеденовка, Калиновка, д. Михайловка.

1 февраля 1963 г. в результате реформы по укрупнению Хомутовский район был упразднен и его территории вошли в состав Дмитриевского района, а 30 декабря 1966 г. Хомутовский район вновь был восстановлен.

В районе расположено 20 памятников, посвященных событиям Великой Отечественной войны. В их числе – братская могила советских воинов. Кроме того, на территории района расположены памятники архитектуры, в числе которых усадьба Левшиных (XVIII в.) в Хомутовке, усадьба Нелидовых в с. Гламазино, (XIX в.), церковь иконы Казанской Божьей Матери (1806) в с. Сныткино, церковь Рождества Пресвятой Богородицы (1852) в с. Меньшиково.

В конце XX в. застройка населенных пунктов Хомутовского района не претерпела значительных изменений. Была сохранена общая сетка исторических кварталов, при этом, вероятнее всего, имело место некоторое уплотнение застройки.

Подробные результаты иконографии отражены в приложении № 2 к настоящему акту государственной историко-культурной экспертизы.

²⁸ Там же. С. 196.

²⁹ Таубман У. Хрущев. С. 19.

Краткие исторические сведения об Объекте:

В настоящее время исследуемый Объект расположен на территории мемориала «Скорбящая мать» в с. Калиновка Хомутовского района Курской области.

По информации администрации Сквородневского сельсовета Братская могила была перезахоронена из хутора Печище Хомутовского района в село Калиновка Хомутовского района, однако дата перезахоронения и количество перезахороненных не указано.

В ходе проведенных в рамках данной экспертизы исследований воинских захоронений в х. Печище в базах воинских захоронений, в том числе в базе воинских захоронений «Память народа», не найдено не было.

В Учетной карточке воинского захоронения в с. Калиновка от 2013 г. указано, что в братской могиле захоронено 222 человека, известных 7 человек. К учетной карточке приложен Список о персональных сведениях захороненных в с. Калиновка Хомутовского района Курской области, содержащий 7 фамилий: мл. сержант И.В. Вовченко, рядовой И.К. Домнин, мл. лейтенант В.М. Емельяненко, рядовой А.В. Купцов, рядовой С.И. Кусов, рядовой П.А. Пирогов, рядовой И.С. Шиляев. Все погибли летом 1943 г.

В рамках проведенных историко-архивных исследований было установлено, что согласно архивной информации, а именно донесениям о безвозвратных потерях, все солдаты, указанные в Списке о персональных сведениях захороненных в с. Калиновка Хомутовского района Курской области, захоронены в других местах - с. Калиновка Снежнянского района Сталинской области Украинской ССР и д. Калиновка Ивнянского района Курской области (с 06.01.1954 Ивнянский район в составе Белгородской области).

Так, Иван Степанович Шиляев погиб 22 июня 1943 и был захоронен на территории с. Калиновка Снежнянского района Сталинской области Украинской ССР в могиле №20³⁰.



Донесение о безвозвратных потерях. 1943 г.

Александр Васильевич Купцов погиб в июле 1943 г. на территории с. Калиновка Снежнянского района Сталинской области, Украинской ССР и был захоронен там же в могиле №20³¹.

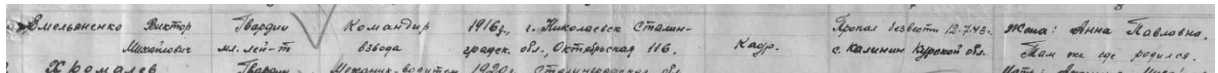
³⁰ «ЦАМО РФ». Ф. 1158. Оп. 2. Д. 40. Л. 113.

³¹ «ЦАМО РФ». Ф. 1152. Оп. 2. Д. 40. Л. 39




Донесение о безвозвратных потерях. 1943 г.

Младший лейтенант Виктор Михайлович Емельяненко, родившийся в 1916 г., пропал без вести 12 июля 1943 г. рядом с населенным пунктом Калинин Курской области³².



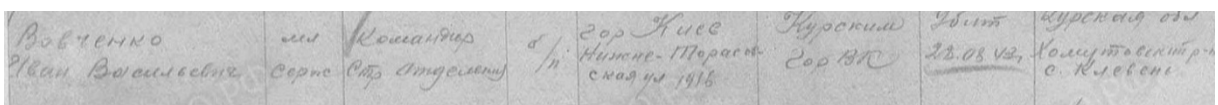
Донесение о безвозвратных потерях. 1943 г.

В списках безвозвратных потерь указано, что стрелок Семен Иванович Кусов, погибший 21 июня 1943 г., был захоронен рядом с д. Калиновка Ивнянского района Белгородской области³³.



Донесение о безвозвратных потерях. 1943 г.

В донесении о безвозвратных потерях отмечено, что младший сержант Иван Васильевич Вовченко, родившийся в 1916 г. и погибший 28 августа 1943, изначально был захоронен в с. Клевень Хомутовского района Курской области³⁴.



Донесение о безвозвратных потерях

Впоследствии Иван Васильевич Вовченко был перезахоронен. Он указан в двух разных учетных карточках. Помимо списка захороненных в с. Калиновка, он также указан в учетной карточке братской могилы в п. Колячок. В какую из двух карточек на два разных захоронения он внесен ошибочно, не установлено.

³² «ЦАМО РФ». Ф. 58. Оп. 18001. Д. 745. Л. 104.

³³ «ЦАМО РФ». Ф. 58. Оп. 18001. Д. 703. Л. 142 об.

³⁴ «ЦАМО РФ». Ф. 58. Оп. 18001. Д. 675. Л. 172.

АЛФАВИТНАЯ КАРТОЧКА


буква алфавита номер по списку

для справок на военнослужащих,
захороненных на территории Курской области

1. Любченко (фамилия)
 2. Иван Иванович (имя и отчество)
 3. штабс-сержант (воинское звание)
 4. 985 сн (наименование части) 5. 1916 (дата и год рождения)
 6. 28.08.1943 (время и причина выбытия) 28.08.1943 (погиб, умер от ран, болезни)
 7. п. Чокляков (место похорон) п. Чокляков, Наму-товерого р-на, Брянское захор-е (село, район, город, кладбище)

Учетная карточка воинского захоронения

Петр Андреевич Пирогов погиб в июле 1943 г. на территории с. Калиновка Снежнянского района Сталинской области, Украинской ССР и был захоронен там же в могиле №25³⁵.



Донесение о безвозвратных потерях. 1943 г.

Пулеметчик Илья Кузьмич Домнин погиб 12 июня 1943 г. и был похоронен рядом с д. Калиновка Ивнянского района Курской области (с 06.01.1954 Ивнянский район в составе Белгородской области)³⁶.

1	✓	Звездин Александр Иванович	ком. стрел. батальона	Стародуб	8 парти	1916 Новосидирский обл. г. Кузьминский район	Мелитинский Новодирский	12.07.1943	пос. Д. Кош-новка г. Ямпольского района Курск. обл.	ж.м. Жостово, Каргара Дамилевка, Новосидирск обл. г. Кузьминский р-н. улица Карбузе 904 159
2	✓	Зотатейский Петр Михайлович	пулеметчик	от тыла	" - "	1917, Кош-товка Мал-товоарский р-н, Кошвин-нат	Олекино Малоткино облост.	17.07.43	тот же	ж.м. Котинский Настига Ворыла, Кошвинка, Малоткинский район Калужинт
3	✓	Лучнев Евгений Кондратьевич	стрелок	пулеметчик	" - "	1913, Курок обл. Свояч-ский район д. Боканово	Своячичи Курок. о.	тот же	тот же	ж.м. Линево Удвинск. р. Курок обл. Обоянский район село Боканово
4	✓	Лытов Иван Павлович	" - "	" - "	т.м. 1911, б.	1912 - Горский Кузнецкое шоссе 156	Жерновки г. Горск	тот же	тот же	ж.м. Лыково Потрешо Вовелевко. г. Горский Кузнецовское шоссе вол. № 156
5	✓	Лопин Михаил Васильевич	" - "	" - "	Влжквд	1921, Новосидирск. район р.н. с. Вознесенск	Дрессинск-инский Новосидирск	тот же	тот же	ж.м. Лопинское Лыно Димитриевка Новосидирский обл. г. Вознесенск
6	✓	Домнин Илья Кузьмич	" - "	" - "	8 парти	1913, Свояч-ский район д. Березовка	Своячское Своячский Своячский д.	тот же	тот же	ж.м. Давыдовское О. Олеско обл. 130говетский район д.п. Березовка

Списки безвозвратных потерь. 1943 г.

³⁵ «ЦАМО РФ». Ф. 58. Оп. 18001. Д. 742.

³⁶ «ЦАМО РФ». Ф. 58. Оп. 18001. Д. 671. Л. 134.

В учетной карточке воинского захоронения от 1991 г. «Братская могила», расположенного в Белгородской области, Ивнянском районе, на юго-восточной окраине с. Курасовка, отражено, что Илья Кузьмич Домнин в 1956 г. был перезахоронен из д. Калиновка в братскую могилу в с. Курасовка в Ивнянском районе Белгородской области.

ДОЛГОПОЛОВ АНТОН МИХАИЛОВИЧ	1911	12.07.1943	с. Курасовка	д. Калиновка
Домнин Илья Кузьмич	1909	12.07.1943	с. Курасовка	д. Калиновка
	1918	02.07.1943	с. Курасовка	д. Калиновка

Учетная карточка воинского захоронения. 1991 г.

Можно предположить, что неточность информации в Списке о персональных сведениях захороненных в с. Калиновка Хомутовского района Курской области обусловлена тем, что фактические места захоронения указанных в данном списке воинов из списка имеют похожие наименования - Калиновка.

По информации с сайта Патриотические проекты Общероссийского народного фронта 13 июля 2007 года на Мемориале в селе Калиновка прошла церемония перезахоронения останков 266 бойцов Советской Армии, погибших в годы Великой Отечественной войны³⁷. Можно предположить, что останки советских солдат из «Братской могилы советских воинов», 1943 г., располагавшейся по адресу: Курская область, Хомутовский район, х. Печищи, были перезахоронены в это же время.

Вместе с тем, в учетной карточке воинского захоронения в с. Калиновка от 2014 г. указано 222 человека захороненных. Вероятнее всего, что информация из учетной карточки более верная.

Мемориал «Скорбящая мать» в с. Калиновка, на территории которого в настоящее время расположен исследуемый Объект, представляет собой скульптурную композицию на подиуме, к которой ведут четыре ступеньки. По центру композиции установлена бетонная стена с 12 памятными досками в нише с именами погибших в годы Великой Отечественной войны 1941-1945 гг., с памятными досками по обе стороны от ниши, с надписью «Никто не забыл, ничто не забыто» наш нишей, и звездами. Справа установлена скульптура «Скорбящая мать» на постаменте, слева – бетонная тумба с рельефом «1941-1945» и веткой лавра. Перед Стеной, на ступеньках – Вечный огонь в пятиконечной звезде и надписью «Родина вас никогда не забудет», окруженная горельефом в виде венка.

³⁷ Мемориал «Скорбящая мать» [Электронный ресурс].2018. URL: <https://imena.onf.ru/placements/kurskaya-oblast/memorial-skorbyashchaya-mat> (дата обращения: 20.03.2024)

Слева и немного сзади от Мемориала расположена братская могила, над которой установлен небольшой памятник в виде вертикально установленной надгробной гранитной плиты на постаменте, с прямоугольным подиумом в основании, облицованным бордюром и квадратной плиткой. На лицевой стороне надгробной плиты выгравирована мемориальная надпись «Вечная память покоившимся в этой братской могиле защитников Родины, павшим в боях на Хомутовской земле в годы Великой Отечественной войны. Светом благодарной памяти, светом любви и скорби нашей пусть озарит подвиг павших солдат» и изображение гвоздик, Георгиевской ленты и пилотки.

Объект посвящен памяти участников и погибших в годы Великой Отечественной Войны 1941-1945 гг., свидетельствующий о сохранении исторической памяти о событиях Великой Отечественной войны 1941-1945 гг., которые происходили на территории Курской области.

Перечень документов и материалов, собранных и полученных при проведении экспертизы, а также использованной для нее специальной, технической и справочной литературы:

1. Федеральный закон от 25.06.2002 № 73-ФЗ «Об объектах культурного наследия (памятниках истории и культуры) народов Российской Федерации».
2. Федеральный закон от 24.07.2007 № 221-ФЗ «О государственном кадастре недвижимости».
3. Земельный кодекс Российской Федерации от 25.10.2001 № 136-ФЗ.
4. Градостроительный кодекс Российской Федерации от 29.12.2004 № 190-ФЗ.
5. Постановление Правительства Российской Федерации от 15.07.2009 № 569 «Об утверждении Положения о государственной историко-культурной экспертизе».
6. Приказ Министерства культуры Российской Федерации от 02.07.2015 № 1905 «Об утверждении порядка проведения работ по выявлению объектов, обладающих признаками объекта культурного наследия, и государственному учету объектов, обладающих признаками объекта культурного наследия».
7. Приказ Министерства культуры Российской Федерации от 04.06.2015 № 1745 «Об утверждении требований к составлению проектов границ территорий объектов культурного наследия».
8. Приказ Министерства культуры Российской Федерации от 13.01.2016 № 28 «Об утверждении Порядка определения предмета охраны объекта культурного наследия, включенного в Единый государственный реестр объектов культурного наследия (памятников истории и культуры)

народов Российской Федерации в соответствии со статьей 64 Федерального закона от 25 июня 2002 г. № 73-ФЗ «Об объектах культурного наследия (памятниках истории и культуры) народов Российской Федерации».

9. Закон Курской области от 29 декабря 2005 года № 120-ЗКО «Об объектах культурного наследия».

10. Постановление Губернатора Курской области от 12.11.2001 № 841 «Об отнесении памятников истории и культуры к категории памятников местного значения».

Библиографический список

1. Булгаков Г.И. Схематический обзор Курского края в культурно-историческом отношении / Г.И. Булгаков // Курский край. Сборник по природе, истории, культуре и экономике Курской губернии. – 1925. – №1. – С. 93-124.

2. Волости и важнейшие селения Европейской России. Выпуск I. Губернии центральной земледельческой области. – Санкт-Петербург: Типография министерства внутренних дел, 1880. – 413 с.

3. Греч Н.И. Записки о моей жизни / Н.И. Греч. – Санкт-Петербург: издание А.С. Суворина, 1886. – 396 с.

4. Енуков В.В. Курский край. Научно-популярная серия в 20 томах. Т. 3. Славяне до Рюриковичей / В.В. Енуков. – Курск: изд-во «Учитель», 2005. – 352 с.

5. Из истории храмов Курской епархии. Обоянский и Суджанский районы // под ред. В.Л. Богданова, М.М. Литвиновой. – Курск, 2008. – 172 с.

6. Карамзин Н.М. История государства Российского. Т. 11. / Н.М. Карамзин. – Санкт-Петербург: в типографии вдовы Плюшар с сыном, 1835. – 625 с.

7. Курская губерния. Итоги статистического исследования. 1887 г. – Курск: Типография губернского земства, 1887. – 144 с.

8. Курский край в истории отечества. / Г.А. Чурилова, Г.А. Салтык, В.В. Яценко. – Курск: КГТУ, 1996. – 206 с.

9. Лагутич М.С. Провинциальная хроника. Льгов в истории Курского края / М.С. Лагутич. – Курск: Курская городская типография, 2007. – 603 с.

10. Ларионов С.И. Описание Курскаго наместничества из древних и новых разных о нем известий вкратце собранное Сергеем Ларионовым, того наместничества Верхней Расправы прокурором / С.И. Ларионов. – М.: Вольная типография Пономарева, 1786. – 188 с.

11. Медведев Р. Хрущев. Политическая биография / Р. Медведев. – Москва: Книга, 1990. – 302 с.

12. Население Курской губернии в 1920 году / Курская губерния. Статистический отдел. – Курск: Б.и, 1921. – 37 с.
13. Немцы России. Энциклопедия. Том 1. / ред. кол. В. Калев. – Москва: Эрн, 1990. – 832 с.
14. Святский Д.О. Исторический очерк городов Севска, Дмитровска и Комарицкой волости / Д.О. Святский. – Орел: скл. изд. у автора, 1908. – 152 с.
15. Списки населенных мест Российской империи, составленные и издаваемые Центральным статистическим комитетом Министерства внутренних дел. Выпуск №20. Курская губерния: по сведениям 1862 года / Центр. стат. ком. Мин. внутр. дел. – Санкт-Петербург, 1868. – 205 с.
16. Справочная книга о церквях, приходах и причтах Курской епархии / Курская духовная консистория. – Курск: Электрическая Типо-Литография Т.З. Либерман, 1909. – 408 с.
17. Таубман У. Хрущев / У. Таубман. – Москва: Молодая гвардия, 2008. – 538 с.
18. Труды Курского губернского статистического комитета. Выпуск №1. – Курск: Типография Курского губернского правления, 1863. – 608 с.
19. Хрущев С.Н. Никита Хрущев. Рождение сверхдержавы // С.Н. Хрущев. – Москва: Время, 2010. – 574 с.
20. Шевелев В.Н. Н.С. Хрущев // В.Н. Шевелев. – Ростов-на-Дону: Феникс, 1990. – 352 с.
21. Энциклопедический словарь Брокгауза и Ефрона: Том XVIII (35). – Санкт-Петербург: Семеновская Типолитография, 1896. – 500 с.

Неопубликованные источники

22. «ЦАМО РФ». Ф. 58. Оп. 18001. Д. 671.
23. «ЦАМО РФ». Ф. 58. Оп. 18001. Д. 675.
24. «ЦАМО РФ». Ф. 58. Оп. 18001. Д. 703.
25. «ЦАМО РФ». Ф. 58. Оп. 18001. Д. 742.
26. «ЦАМО РФ». Ф. 58. Оп. 18001. Д. 745.
27. «ЦАМО РФ». Ф. 1152. Оп. 2. Д. 40.
28. «ЦАМО РФ». Ф. 1158. Оп. 2. Д. 40.

Электронные ресурсы

29. Печище [Электронный ресурс]. – Словари и Энциклопедии на Академике – 2000-2024. – Режим доступа: https://dic.academic.ru/dic.nsf/russian_history/10959/%D0%9F%D0%95%D0%A7%D0%98%D0%A9%D0%95
30. Мемориал «Скорбящая мать» [Электронный ресурс]. – Патриотические проекты ОНФ – 2018. – Режим доступа:

<https://imena.onf.ru/placements/kurskaya-oblast/memorial-skorbyashchaya-mat>

Обоснование вывода экспертизы:

Экспертное заключение подготовлено по результатам изучения и анализа представленных на экспертизу документов и основано на содержании Федерального закон от 25.06.2002 № 73-ФЗ «Об объектах культурного наследия (памятниках истории и культуры) народов Российской Федерации».

В рамках государственной историко-культурной экспертизы проведены архивные, биографические, картографические, библиографические исследования путем изучения и анализа источников с составлением иконографии и библиографии, а также изучены и проанализированы исторические сведения об Объекте, проведено натурное обследование, которое включает осмотр и фотофиксация Объекта. Результаты исследований выполнены в необходимом объеме и представлены в настоящем заключении экспертизы и приложениях к нему.

В соответствии со статьей 3 Федерального закона от 25.06.2002 № 73-ФЗ к объектам культурного наследия (памятникам истории и культуры) народов Российской Федерации относятся объекты недвижимого имущества (включая объекты археологического наследия) и иные объекты с исторически связанными с ними территориями, произведениями живописи, скульптуры, декоративно-прикладного искусства, объектами науки и техники и иными предметами материальной культуры, возникшие в результате исторических событий, представляющие собой ценность с точки зрения истории, археологии, архитектуры, градостроительства, искусства, науки и техники, эстетики, этнологии или антропологии, социальной культуры и являющиеся свидетельством эпох и цивилизаций, подлинными источниками информации о зарождении и развитии культуры.

Согласно пункту 20 Положения о государственной историко-культурной экспертизе, утвержденного постановлением Правительства Российской Федерации от 15.07.2009 № 569, в заключении экспертизы указывается однозначный вывод экспертизы об обоснованности (положительное заключение) или о необоснованности (отрицательное заключение):

уточнения сведений:

- об объекте культурного наследия, включенном в Реестр в части уточнения наименования объекта культурного наследия;

- об объекте культурного наследия, включенном в Реестр, в части времени возникновения или даты создания объекта культурного наследия, дат

основных изменений (перестроек) объекта культурного наследия и (или) дат связанных с ним исторических событий;

- о составе объекта культурного наследия, включенного в Реестр, имеющего вид «ансамбль» в случае, если состав такого ансамбля не был определен (указан) в решении органа государственной власти об отнесении такого объекта к памятникам истории и культуры или в решении о включении ансамбля в Реестр.

По результатам исследований в рамках экспертизы экспертом сделаны следующие заключения в отношении рассматриваемого Объекта.

Объект поставлен на государственную охрану на основании постановления Губернатора Курской области от 12.11.2001 № 841 «Об отнесении памятников истории и культуры к категории памятников местного значения» с категорией местного значения. Согласно данному документу, адрес Объекта: Курская область, Хомутовский район, х. Печищи.

В соответствии с п. 3 ст. 64 Федерального закона от 25.06.2002 № 73-ФЗ «Об объектах культурного наследия (памятниках истории и культуры) народов Российской Федерации» Объект является объектом культурного наследия регионального значения.

В Перечне объектов культурного наследия регионального значения, расположенных на территории Курской области, опубликованном на официальном сайте Губернатора и Правительства Курской области по состоянию на 06.03.2024, исследуемый Объект указан под п. 108, наименование объекта культурного наследия регионального значения - «Братская могила советских воинов», 1943 г.; наименование и реквизиты нормативно-правового акта органа государственной власти о постановке объекта культурного наследия регионального значения на государственную охрану/регистрационный номер в АИС ЕГРОКН - Постановление Губернатора Курской области от 12.11.2001 № 841; местонахождение объекта культурного наследия регионального значения - Курская область, Курский район, х. Печищи; наименование и реквизиты нормативно-правового акта органа государственной власти об утверждении границ территории объекта культурного наследия регионального значения, наименование и реквизиты нормативно-правового акта органа государственной власти об утверждении зон охраны объекта культурного наследия регионального значения, наименование и реквизиты нормативно-правового акта органа государственной власти об утверждении предмета охраны объекта культурного наследия регионального значения – не указаны.

Письмами от 16.03.2023 № 47 и от 05.02.2024 № 15 Администрация Сквородневского сельсовета Хомутовского района Курской

проинформировала о том, что «Братская могила советских воинов» (Курская область, Хомутовский район, х. Печищи) была перезахоронена по адресу: Курская область, Хомутовский район, с. Калиновка.

В ходе проведенных в рамках данной экспертизы исследований было установлено, что в с. Калиновка расположен Мемориал памяти погибших воинов в годы Великой Отечественной войны «Скорбящая мать» (далее – Мемориал).

На основании вышеизложенного можно сделать следующие выводы: исследуемый Объект в настоящее время на территории х. Печищи отсутствует; Объект расположен на территории Мемориала «Скорбящая мать», расположенного по адресу: Курская область, Хомутовский район, с. Калиновка; Объект расположен в с. Калиновка и имеет современный адрес: Курская область, муниципальный район Хомутовский, Калиновский сельсовет, село Калиновка.

В 2013 году в отношении Мемориала в с. Калиновка составлена учетная карточка воинского захоронения № 7. Согласно данному документу, место захоронения – Россия, Курская область, Хомутовский район, с. Калиновка; вид захоронения – братская могила; размеры захоронения и его состояние – размер 8х5 м, состояние хорошее; краткое описание памятника (надгробия) – мемориал из 3-х элементов: «Скорбящая мать», в центре плита 2х3 м со списком жителей Калиновского с/с, погибших в годы ВОВ, плита 1х50 см с памятной датой 1941-1945 гг.; количество захороненных – всего 222, военнослужащие, в том числе известных 7, неизвестных - 215; персональные сведения о захороненных: список прилагается; кто шефствует над захоронением – работники администрации с/совета, домов культуры и школьники общеобразовательных учреждений.

По информации с сайта Патриотические проекты Общероссийского народного фронта 13 июля 2007 года на Мемориале в селе Калиновка прошла церемония перезахоронения останков 266 бойцов Советской Армии, погибших в годы Великой Отечественной войны³⁸. Можно предположить, что останки советских солдат из «Братской могилы советских воинов», 1943 г., располагавшейся по адресу: Курская область, Хомутовский район, х. Печищи, были перезахоронены в это же время.

Вместе с тем, в учетной карточке воинского захоронения в с. Калиновка от 2014 г. указано 222 человека захороненных. Вероятнее всего, что информация из учетной карточки более верная.

³⁸ Мемориал «Скорбящая мать» [Электронный ресурс].2018. URL: <https://imena.onf.ru/placements/kurskaya-oblast/memorial-skorbyashchaya-mat> (дата обращения: 20.03.2024)

Мемориал «Скорбящая мать» в с. Калиновка, на территории которого в настоящее время расположен исследуемый Объект, представляет собой скульптурную композицию на подиуме, к которой ведут четыре ступеньки. По центру композиции установлена бетонная стена с 12 памятными досками в нише с именами погибших в годы Великой Отечественной войны 1941-1945 гг., с памятными досками по обе стороны от ниши, с надписью «Никто не забыл, ничто не забыто» наш нишей, и звездами. Справа установлена скульптура «Скорбящая мать» на постаменте, слева – бетонная тумба с рельефом «1941-1945» и веткой лавра. Перед Стеной, на ступеньках – Вечный огонь в пятиконечной звезде и надпись «Родина вас никогда не забудет», окруженная горельефом в виде венка.

Слева и немного сзади от Мемориала расположена братская могила, над которой установлен небольшой памятник в виде вертикально установленной надгробной гранитной плиты на постаменте, с прямоугольным подиумом в основании, облицованным бордюром и квадратной плиткой. На лицевой стороне надгробной плиты выгравирована мемориальная надпись «Вечная память покоившимся в этой братской могиле защитников Родины, павшим в боях на Хомутовской земле в годы Великой Отечественной войны. Светом благодарной памяти, светом любви и скорби нашей пусть озарит подвиг павших солдат» и изображение гвоздик, Георгиевской ленты и пилотки.

Сведения о времени возникновения (дате создания) Объекта, датах основных изменений (перестроек) исследуемого Объекта и (или) датах связанных с ним исторических событий определены на основании проведенных архивных, биографических, библиографических исследований.

Адрес Объекта определен в соответствии с данными ФИАС и ЕГРН.

Документы, представленные на экспертизу Заказчиком, собранные экспертом в рамках проведения экспертизы, и проведенные комплексные исследования позволили эксперту уточнить сведения об Объекте в части наименования, в части времени возникновения или даты создания Объекта, дат основных изменений (перестроек) Объекта и (или) дат связанных с ним исторических событий.

Сведения, полученные в результате проведенных исследований, и изученные в рамках экспертизы материалы являются достаточными.

ВЫВОД ЭКСПЕРТИЗЫ:

Обосновано (положительное заключение) уточнение сведений об объекте культурного наследия, включенном в Реестр как объект культурного наследия регионального значения «Братская могила советских воинов», 1943

г., расположенный по адресу: Курская область, Хомутовский район, х. Печищи, в части уточнения наименования объекта культурного наследия, в части уточнения времени возникновения или даты создания объекта, дат основных изменений (перестроек) объекта и (или) дат связанных с ним исторических событий:

1) Наименование объекта – «Мемориал "Скорбящая мать", 1941-1945 гг. Братская могила советских воинов, 1943 г.»;

2) Время возникновения или дата создания объекта, даты основных изменений (перестроек) объекта и (или) даты связанных с ним исторических событий – 1941-1945 гг., 1943 г., дата перезахоронения 2007 г.

Список приложений к настоящему акту экспертизы:

Приложение № 1.	Материалы фотофиксации Объекта.
Приложение № 2.	Материалы исторической иконографии.
Приложение № 3.	Перечень документов и материалов, собранных и полученных при проведении экспертизы:
1.	Копия постановления Губернатора Курской области от 12.11.2001 № 841 «Об отнесении памятников истории и культуры к категории памятников местного значения».
2.	Копия паспорта объекта культурного наследия «Братская могила советских воинов» от 17.01.2024.
3.	Копия учетной карточки воинского захоронения «Братская могила», расположенного по адресу: Россия, Курская область, Хомутовский район, с. Калиновка, от 30.05.2013.
4.	Копия письма ОБУК «Инспекция по охране объектов культурного наследия Курской области» от 25.01.2024 № 76 в адрес ОКУ «ГАОПИ Курской области» о предоставлении имеющейся информации о воинских захоронениях, являющихся объектами культурного наследия регионального значения.
5.	Копия письма ОКУ «ГАОПИ Курской области» от 26.01.2024 № 8-2024/Т в адрес ОБУК «Инспекция по охране объектов культурного наследия Курской области» об отсутствии на хранении документов о воинских захоронениях
6.	Копия письма ОБУ «Центр государственной кадастровой оценки Курской области» от 15.01.2024 № 03.4.2-06-23/536-545 об отсутствии информации.

7.	Копия письма Администрации Сквородневского сельсовета Хомутовского района Курской области от 1603.2023 № 17 о перезахоронении братской могилы советских воинов
8.	Копия выписки из Единого государственного реестра недвижимости об объекте недвижимости (земельный участок) от 06.02.2024 № КУВИ-001/2024-38126941.
9.	Копия выписки из Единого государственного реестра недвижимости об объекте недвижимости (сооружение) от 06.02.2024 № КУВИ-001/2024-38147015.
10.	Копия письма Комитета по охране объектов культурного наследия Курской области от 01.02.2024 № 05.3-01.1-23/190 о предоставлении информации.
11.	Копия письма Министерства по государственной охране объектов культурного наследия Курской области от 13.03.2024 № 05.3-01.123/597 о предоставлении информации.
12.	Копия письма Администрации Сквородневского сельсовета Хомутовского района Курской области от 05.02.2024 № 15 о современном местоположении объекта культурного наследия.
13.	Копия архивного документа «Именные списки безвозвратных потерь офицерского, сержантского и рядового состава». «ЦАМО РФ». Фонд. – 58. Описание 18001. Дело 671. Л. 134.
14.	Копия архивного документа «Донесение о безвозвратных потерях». «ЦАМО РФ». Фонд. – 58. Описание 18001. Дело 675. Л. 172.
15.	Копия архивного документа «Донесение о безвозвратных потерях». «ЦАМО РФ». Фонд. – 58. Описание 18001. Дело 703. Л. 142 об.
16.	Копия архивного документа «Донесение о безвозвратных потерях». «ЦАМО РФ». Фонд. – 58. Описание 18001. Дело 742.
17.	Копия архивного документа «Донесение о безвозвратных потерях». «ЦАМО РФ». Фонд. – 58. Описание 18001. Дело 745. Л. 104.
	Копия архивного документа «Сводка безвозвратных потерь во время с 16.07.1943 по 8.08.1943». «ЦАМО РФ». Фонд. – 1152. Описание 2. Дело 40. Л. 39
18.	Копия архивного документа «Сводка безвозвратных потерь во время с 16.07.1943 по 8.08.1943». «ЦАМО РФ». Фонд. – 1158. Описание 2. Дело 40. Л. 113.

Настоящее заключение государственной историко-культурной экспертизы оформлено в электронном виде и подписано усиленной квалифицированной электронной подписью эксперта Муштакова-Лентовского Сергея Евгеньевича и ООО «Научно-исследовательский центр проектирования и историко-культурных экспертиз».

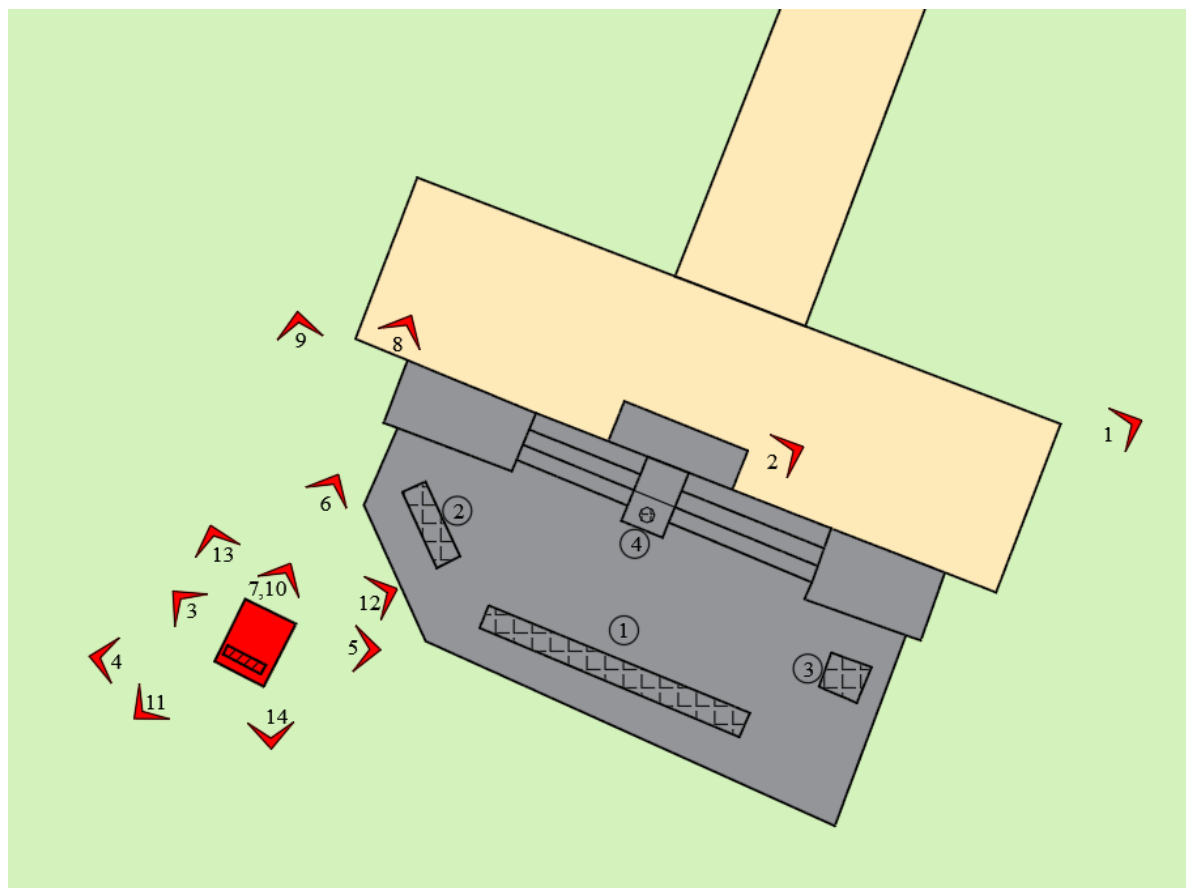
Дата оформления заключения экспертизы: 25 марта 2024 года.

Государственный эксперт
по проведению государственной
историко-культурной экспертизы

С.Е. Муштаков-Лентовский





ООО «Научно-исследовательский
центр проектирования и историко-
культурных экспертиз»

Материалы фотофиксации Объекта
по состоянию на февраль 2024 года



М 1:200

Используемые условные знаки и обозначения:

- | | |
|---|--|
| 1 | - точка фотофиксации |
|  | - мемориал «Скорбящая мать» |
|  | - Стена с памятными досками (1), тумба с рельефом (2), скульптура «Скорбящая мать» (3) на мемориале «Скорбящая мать», Вечный огонь (4) |
|  | - дорожка и площадка перед мемориалом «Скорбящая мать» |
|  | - Братская могила советских воинов, 1943 г. |

Альбом фотофиксации



Т.ф. 1. Общий вид с северо-востока на мемориал «Скорбящая мать»



Т.ф. 2. Вид с северо-востока на Памятник и мемориал «Скорбящая мать»



Т.ф. 3. Вид с северо-запада на Памятник



Т.ф. 4. Вид с запада на Памятник



Т.ф. 5. Вид с востока на Памятник



Т.ф. 6. Вид с северо-востока на Памятник



Т.ф. 7. Вид с северо-востока на Памятник



Т.ф. 8. Вид с северо-востока на Памятник



Т.ф. 9. Вид с севера на Памятник



Т.ф. 10. Вид с северо-востока на Памятник



Т.ф. 11. Вид с юго-запада на Памятник



Т.ф. 12. Вид с северо-востока на Памятник



Т.ф. 13. Вид с северо-запада на Памятник



Т.ф. 14. Вид с юга на Памятник

Материалы исторической иконографии

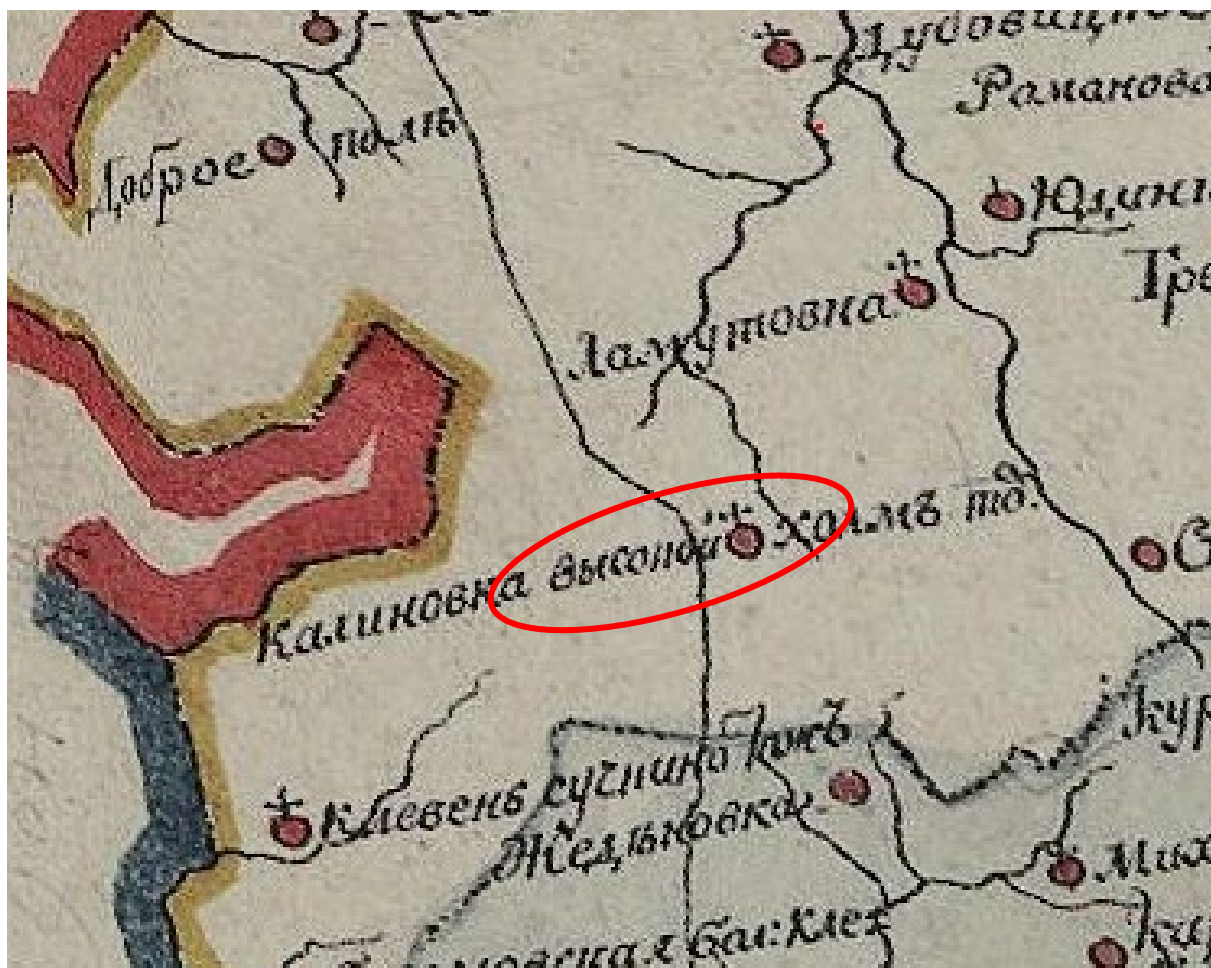
Перечень иллюстраций:

1. Атлас 1794 г. для юношества. Курское, Орловское и Новгород-Северское наместничества. Конец XVIII в.
2. Карта Курской и части Слободско-Украинской губерний 1797 г. Конец XVIII в.
3. Военно-дорожная карта России и сопредельных стран 1837 года. Первая половина XIX в.
4. Карта Шуберта Сумской области – трёхверстовка. 1867 г.
5. Operationskarte R - австрийская карта Европейской части России. 1914 г.
6. Карта РККА М-36 (Б). Курская, Белгородская, Сумская и Полтавская области. 1941 г.
7. Административная карта Брянской области 1945 г.
8. Советские карты М-36 - Киев, Черкассы, Чернигов, Днепропетровск. Конец XX в.
9. с. Калиновка. Вторая половина 1960 гг.
10. с. Калиновка. 1970 гг.
11. с. Калиновка. В местной библиотеке. 1970-е гг.
12. с. Калиновка. Школа. 1970-е гг.
13. с. Калиновка. 1970-е гг.
14. Дом культуры в селе Калиновка. 1970-1980 гг.
15. с. Калиновка. 1980 гг.
16. с. Калиновка. У мемориала «Скорбящая мать». 1970-е гг.
17. с. Калиновка. У мемориала «Скорбящая мать». 09.05.2021.



1. Атлас 1794 г. для юношества. Курское, Орловское и Новгород-Северское наместничества. Конец XVIII в. Фрагмент. Красным цветом обозначен населенный пункт, в котором в будущем будет расположен Объект.

Источник: http://www.etomesto.ru/map-atlas_1794_kursk-orel/



2. Карта Курской и части Слободско-Украинской губерний 1797 г. Конец XVIII в. Фрагмент. Красным цветом обозначен населенный пункт, в котором в будущем будет расположен Объект. Источник: http://www.etomesto.ru/markursk_guberniya-1797/



3. Военно-дорожная карта России и сопредельных стран 1837 года. Первая половина XIX в. Фрагмент. Красным цветом обозначен населенный пункт, в котором в будущем будет расположен Объект. Источник: http://www.etomesto.ru/map-atlas_1837/



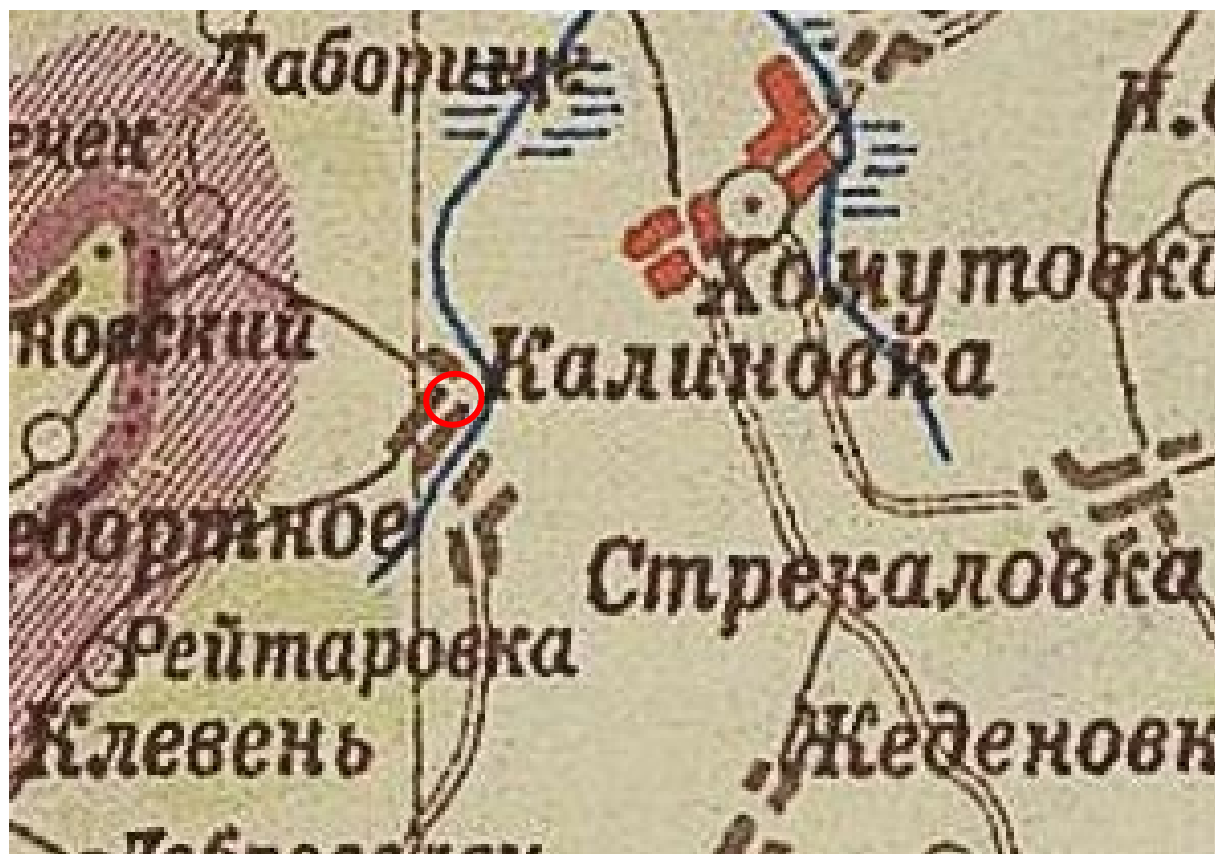
4. Карта Шуберта Сумской области – трёхверстовка. 1867 г. Фрагмент.
Красным цветом обозначено примерное будущее расположение
рассматриваемого Объекта. Источник: http://www.etomesto.ru/map-ukraine_trehverstka-sumy/



5. Operationskarte R - австрийская карта Европейской части России. 1914 г. Фрагмент. Красным цветом обозначен населенный пункт, в котором в будущем будет расположен Объект. Источник: http://www.etomesto.ru/map-atlas_operationskarte-r/



6. Карта РККА М-36 (Б). Курская, Белгородская, Сумская и Полтавская области. 1941 г. Фрагмент. Красным цветом обозначено примерное будущее расположение рассматриваемого Объекта. Источник: http://www.etomesto.ru/map-rkka_m-36-b/



7. Административная карта Брянской области 1945 г. Фрагмент. Красным цветом обозначено примерное будущее расположение рассматриваемого Объекта. Источник: http://www.etomesto.ru/map-bryansk_bryanskaya-obl-1945/



8. Советские карты М-36 - Киев, Черкасы, Чернигов, Днепропетровск. Конец XX в. Фрагмент. Красным цветом обозначено примерное будущее расположение рассматриваемого Объекта. Источник: http://www.etomesto.ru/map-genshtab_m-36/



9. с. Калиновка. Вторая половина 1960 гг. Источник: Личный архив А.И. Худякова.



10. с. Калиновка. 1970 гг. Источник: <https://районныености.рф/8613-ulitsa-detstva.html>



11. с. Калиновка. В местной библиотеке. 1970-е гг. Источник: Личный архив А.И. Худякова



12. с. Калиновка. Школа. 1970-е гг. Источник: Личный архив А.И. Худякова



13. с. Калиновка. 1970-е гг. Источник: Личный архив А.И. Худякова



pastvu.com/1444187 uploaded by SNok3

14. Дом культуры в селе Калиновка. 1970-1980 гг. Направление съемки: восток. Источник: <https://pastvu.com/p/1444187>



15. с. Калиновка. 1980 гг. Источник: https://vk.com/club21kalinovka?z=photo-21515968_457239158%2Fwall-21515968_570



16. с. Калиновка. У мемориала «Скорбящая мать». 1970-е гг. Источник:
Личный архив А.И. Худякова

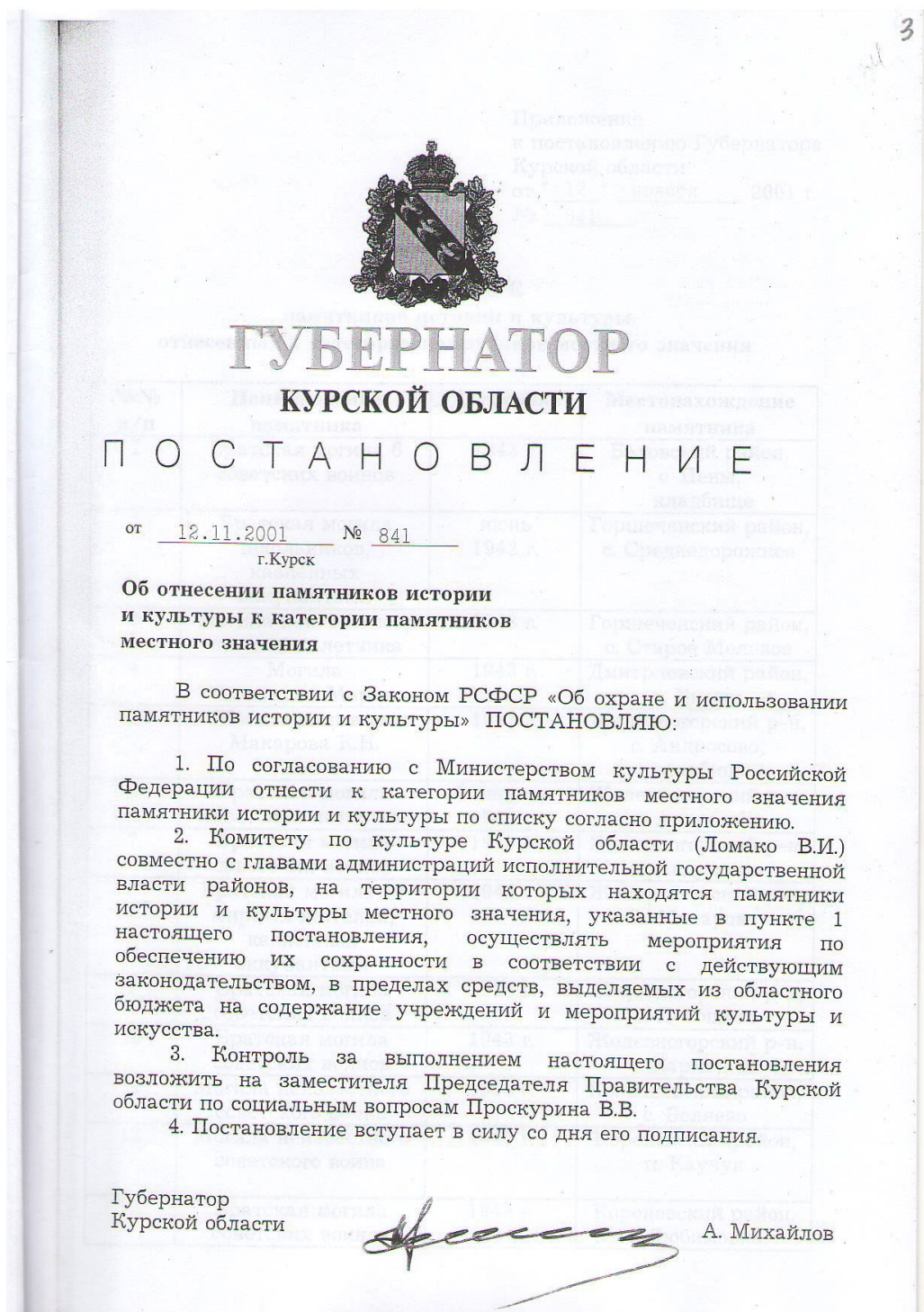


17. с. Калиновка. У мемориала «Скорбящая мать». 09.05.2021. Источник:
https://vk.com/wall-21515968_222?z=photo-155686727_457249489%2Fwall-21515968_222

Приложение № 3 к акту государственной
историко-культурной экспертизы

**Перечень документов и материалов, собранных и полученных при
проведении экспертизы**

1. Копия постановления Губернатора Курской области от 12.11.2001
№ 841 «Об отнесении памятников истории и культуры к категории
памятников местного значения».



Приложение
к постановлению Губернатора
Курской области
от " 12 " ноября 2001 г.
№ 841

СПИСОК
памятников истории и культуры,
отнесенных к категории памятников местного значения

№№ п/п	Наименование памятника	Датировка	Местонахождение памятника
1	Братская могила 6 советских воинов	1943 г.	Беловский район, с. Пены, кладбище
2	Братская могила школьников, казненных оккупантами	июнь 1942 г.	Горшеченский район, с. Среднедорожное
3	Могила неизвестного советского летчика	1943 г.	Горшеченский район, с. Старое Меловое
4	Могила санитарки Марии	1943 г.	Дмитриевский район, с. Бычки
5	Могила капитана Макарова К.Н.	1943 г.	Железногорский р-н, с. Андросово, кладбище
6	Братская могила советских летчиков	3 августа 1943 г.	Железногорский р-н, с. Андросово
7	Братская могила советских воинов	1943 г.	Железногорский р-н, с. Андросово
8	Братская могила 17 мирных жителей, казненных оккупантами	1943 г.	Железногорский р-н, с. Макарово
9	Братская могила советских воинов	1943 г.	Железногорский р-н, с. Лубошево
10	Братская могила советских воинов	1943 г.	Железногорский р-н, с. Карманово
11	Могила неизвестного советского воина	1943 г.	Коньшевский район, с. Беляево
12	Могила неизвестного советского воина	1943 г.	Кореневский район, п. Каучук
13	Братская могила советских воинов	1943 г.	Кореневский район, с. Любимовка

14	Братская могила советских воинов 141-й мотострелковой дивизии	1943 г.	Кореневский район, д. Скрылевка
15	Братская могила 17 советских воинов	1943 г.	Курский район, с. Отрешково
16	Могила неизвестного советского летчика	1943 г.	Курский район, с. Полянское
17	Могила военнослужащего Ларионова М.Н.	1943 г.	Курский район, с. Рышково
18	Могила военнослужащего Алексева Т.А.	1943 г.	Курский район, с. Рышково
19	Братская могила 27 советских воинов	1943 г.	Курский район, п. Халино, военный городок
20	Могила Героя Советского Союза Ачкасова С.В.	1943 г.	Курский район, п. Халино, военный городок
21	Могила артиста Артоболевского Г.А.	1943 г.	Льговский район, г. Льгов, ул. Красная, 108
22	Братская могила мирных жителей, казненных оккупантами	1943 г.	Льговский район, Слободской Лог, Городненский с/с
23	Братская могила 83 советских воинов	1943 г.	Мантуровский район, у перекрестка дорог Курск-Мантурово-Губкин
24	Братская могила советских воинов	1943 г.	Мантуровский район, д. Верхосеймье, кладбище
25	Братская могила 7 советских воинов	1943 г.	Мантуровский район, с. Куськино
26	Братская могила 3 советских воинов	1943 г.	Мантуровский район, д. Лобовы Дворы (в лесу)
27	Могила коммунистки Толоковой П.И.	19.08.42 г.	Мантуровский район, с. Мантурово
28	Братская могила около 80 советских воинов	1943 г.	Мантуровский район, д. Рябиново

29	Братская могила советских воинов	1943 г.	Рыльский район, с. Артюшково
30	Братская могила 7 советских партизан	1941-1943 г.г.	Рыльский район, с. Крупец
31	Братская могила 7 советских воинов	1943 г.	Рыльский район, с. Мазеповка
32	Братская могила советских воинов	1943 г.	Рыльский район, д. Сухая
33	Братская могила 2 железнодорожников	1941 г.	Советский район, ж.д. станция Мармыжи
34	Братская могила советских воинов и мирных жителей	1943 г.	Советский район, ж.д. станция Рагозинская
35	Братская могила 6 советских воинов	1943 г.	Советский район, с. Расховец
36	Могила неизвестного советского летчика и мирных жителей, казненных оккупантами	1942 г.	Солнцевский район, х. Баранов
37	Братская могила 14 советских воинов	1942 г.	Солнцевский район, с. Выползово
38	Братская могила 45 советских воинов	1943 г.	Солнцевский район, с. Ивановка
39	Братская могила советских воинов	1943 г.	Солнцевский район, с. Машкино
40	Могила советского воина Назарова П.Т.	1942 г.	Солнцевский район, д. Меловатка
41	Братская могила 15 советских воинов	1943 г.	Солнцевский район, д. Ниженка
42	Братская могила советских воинов	1943 г.	Солнцевский район, с. Плоское
43	Братская могила 25 советских воинов	1943 г.	Солнцевский район, с. Плоское
44	Братская могила мирных жителей	1943 г.	Солнцевский район, х. Сорочино
45	Могила мл. сержанта Коваля П.К.	1942 г.	Солнцевский район, х. Стародубцево
46	Братская могила 11 советских воинов	1943 г.	Солнцевский район, с. Старый Лещин
47	Братская могила 28 советских воинов	1943 г.	Солнцевский район, с. Субботино

48	Братская могила 30 советских воинов	1943 г.	Солнцевский район, с. Шумаково
49	Братская могила около 40 советских воинов	1943 г.	Суджанский район, с. Борки
50	Братская могила мирных жителей, казненных оккупантами	1943 г.	Суджанский район, с. Ивница
51	Братская могила советских воинов	1943 г.	Тимский район, д. Ближняя Каменка
52	Могила неизвестного советского воина	1942 г.	Тимский район, с. Леженьки
53	Могила неизвестного советского воина	1943 г.	Тимский район, с. Рогозецкий Колодезь
54	Братская могила советских воинов	1943 г.	Хомутовский район, р.п. Хомутовка кладбище
55	Могила Ковалева А.Г., организатора партизанского отряда им. Ворошилова	1942 г.	Хомутовский район, с. Березовое
56	Могила неизвестного советского воина	1941 г.	Хомутовский район, с. Красный Курган
57	Братская могила 2 советских воинов	1941 г.	Хомутовский район, с. Красный Курган
58	Могила советского воина Наливкина	1941 г.	Хомутовский район, д. Лекта
59	Братская могила 2 советских воинов	1941 г.	Хомутовский район, с. Меньшиково
60	Братская могила советских воинов и партизан	1942 г.	Хомутовский район, с. Петровское
61	Братская могила советских воинов	1943 г.	Хомутовский район, х. Печищи
62	Братская могила советских воинов	1943 г.	Хомутовский район, х. Богомолов, Цинов лес
63	Братская могила советских воинов	1942 г.	Черемисиновский р-н, д. Нижнее Ольховатое
64	Братская могила советских воинов	1941 г.	Черемисиновский р-н, д. Суходольское

65	Братская могила 12 советских воинов	1944 г.	Черемисиновский р-н, с. Удереве
66	Братская могила мирных жителей, казненных оккупантами	1941-1943 г.г.	Щигровский район, г. Щигры, шурф 5-й шахты фосрудника
67	Братская могила 22 советских воинов 3-го кавкорпуса	1942 г.	Щигровский район, д. Косиновка
68	Братская могила 132 советских воинов 3-го кавкорпуса	1942 г.	Щигровский район, д. Курносовка
69	Братская могила советских воинов 3-го кавкорпуса	1942 г.	Щигровский район, с. Озерки
70	Могила военнослужащего Горохова П. И.	1942 г.	Щигровский район, д. Семеновка
71	Братская могила мирных жителей и партизан, казненных оккупантами	1942 г.	Щигровский район, д. Семеновка

2

объекта культурного наследия в единый государственный реестр объектов культурного наследия (памятников истории и культуры) народов Российской Федерации

• Постановление Губернатора Курской области № 841 от 12.11.2001 г.

6. Сведения о местонахождении объекта культурного наследия (адрес объекта или при его отсутствии описание местоположения объекта)

Курская область, Хомутовский район, х. Печищи

7. Сведения о границах территории объекта культурного наследия, включенного в единый государственный реестр объектов культурного наследия (памятников истории и культуры) народов Российской Федерации

На дату оформления паспорта границы территории объекта культурного наследия не утверждены.

8. Описание предмета охраны объекта культурного наследия

На дату оформления паспорта предмет охраны объекта культурного наследия не утвержден.

9. Сведения о наличии зон охраны данного объекта культурного наследия с указанием номера и даты принятия органом государственной власти акта об утверждении указанных зон либо информация о расположении данного объекта культурного наследия в границах зон охраны иного объекта культурного наследия

На дату оформления паспорта границы зон охраны объекта культурного наследия, режимы использования земель и градостроительные регламенты в границах территорий данных зон не утверждены.

Всего в паспорте листов

2

Уполномоченное должностное лицо органа охраны объектов культурного наследия

Заместитель председателя комитета по охране объектов культурного наследия Курской области		А.Ю. Потанин
должность	подпись	инициалы, фамилия

М.П.

17 . 04 . 2024

Дата оформления паспорта
(число, месяц, год)

3. Копия учетной карточки воинского захоронения «Братская могила», расположенного по адресу: Россия, Курская область, Хомутовский район, с. Калиновка, от 30.05.2013.

УЧЕТНАЯ КАРТОЧКА
воинского захоронения

7

РОССИЯ

номер карточки

страна

1. Место и дата захоронения - **Россия, Курская область, Хомутовский район, с.Калиновка**
2. Вид захоронения - **Братская могила**
3. Размеры захоронения и его состояние – **Размер- 8х5м. состояние хорошее.**
4. Краткое описание памятника (надгробия)- **Мемориал из 3-х элементов: «Скорбящая мать», в центре плита 2х3м. со списком жителей Калиновского с/с погибших в годы ВОВ, плита 1х50см. с памятной датой 1941-1945 г.г.**
5. Количество захороненных:

Всего	В том числе	
	военнослужащих	известных
222		7
		215

6. Персональные сведения о захороненных:

№ п/п	Воинское звание	Фамилия, имя, отчество	Дата гибели или смерти	Год рождения	Место захоронения на кладбище, участке кладбища	Откуда перезахоронен.
-------	-----------------	------------------------	------------------------	--------------	---	-----------------------

1. Список прилагается

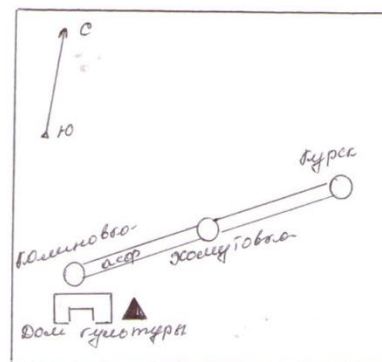
2.

3.

7. Кто шефствует над захоронением: Работники администрации с/совета, домов культуры и школьники общеобразовательных учреждений.

8. Фотоснимок захоронения

9. Схема расположения захоронения.



10. Представитель Министерства обороны:
ВРИО начальника отдела военного комиссариата
Курской области по Хомутовскому району



Т.Попченкова

30 мая 2013 г.

- Представитель местных органов власти:
Глава администрации
Хомутовского района



Ю.Хрулев

СПИСОК

о персональных сведениях захороненных в с. Калиновка Хомутовского района Курской области

№ пп	Воинское звание	Ф.И.О	Год рождения	Дата гибели	Место захоронения	Откуда захоронен
1.	рядовой	Шляев Иван Степанович	1910	погиб 22.07.43	Мемориал «Скорбящая Мать»	с. Калиновка
2.	рядовой	Кушов Александр Васильевич	1923	погиб 07.43	Мемориал «Скорбящая Мать»	с. Калиновка
3.	мл.лейтенант	Емельяненко Виктор Михайлович	1916	погиб 12.06.43	Мемориал «Скорбящая Мать»	с. Калиновка
4.	рядовой	Кусов Семен Иванович	1900	погиб 21.07.43	Мемориал «Скорбящая Мать»	с. Калиновка
5.	мл.сержант	Вовченко Иван Васильевич	1916	погиб 28.08.43	Мемориал «Скорбящая Мать»	с. Калиновка
6.	рядовой	Пирогов Петр Андреевич	1901	погиб 07.43	Мемориал «Скорбящая Мать»	с. Калиновка
7.	рядовой	Доменин Илья Кузьмич	-	погиб 12.07.43	Мемориал «Скорбящая Мать»	с. Калиновка

4. Копия письма ОБУК «Инспекция по охране объектов культурного наследия Курской области» от 25.01.2024 № 76 в адрес ОКУ «ГАОПИ Курской области» о предоставлении имеющейся информации о воинских захоронениях, являющихся объектами культурного наследия регионального значения.



**КОМИТЕТ ПО ОХРАНЕ
ОБЪЕКТОВ КУЛЬТУРНОГО
НАСЛЕДИЯ КУРСКОЙ ОБЛАСТИ**
ОБЛАСТНОЕ БЮДЖЕТНОЕ УЧРЕЖДЕНИЕ
КУЛЬТУРЫ «ИНСПЕКЦИЯ ПО ОХРАНЕ И
ИСПОЛЬЗОВАНИЮ ОБЪЕКТОВ КУЛЬТУРНОГО
НАСЛЕДИЯ (ПАМЯТНИКОВ ИСТОРИИ И
КУЛЬТУРЫ) КУРСКОЙ ОБЛАСТИ»
(ОБУК «ИНСПЕКЦИЯ ПО ОХРАНЕ
ОБЪЕКТОВ КУЛЬТУРНОГО НАСЛЕДИЯ
КУРСКОЙ ОБЛАСТИ»)

305000, г. Курск, Красная пл., д. 6
тел.: +7 (4712) 51-15-96,
e-mail: okn.kursk@mail.ru;

25.01.2024 № 76

Директору ОКУ «ГАОПИ Курской
области»

Е.Е. Старкову
gaopiko@yandex.ru

Уважаемый Евгений Евгеньевич!

Просим Вас в возможно короткий срок предоставить имеющуюся информацию о воинских захоронениях, являющихся объектами культурного наследия регионального значения, для проведения государственной историко-культурной экспертизы по уточнению сведений, согласно приложения.

Приложение: на 1 л. в 1 экз.

С уважением,
Начальник инспекции

И.В. Черникова

Черникова И. В.
☎ 51-15-96

Объекты культурного наследия регионального значения, для проведения историко-культурной экспертизы по уточнению сведений

Курский район					
1.	«Братская могила 17 советских воинов», 1943 г.	Постановление Губернатора Курской области от 12.11.2001 № 841	Курская область, Курский район, с. Отрешково		
Дмитриевский район					
2.	«Две одиночные могилы советских воинов, погибших в бою с фашистскими захватчиками в 1943 г.», 1943 г.	Решение исполнительного комитета Курского областного Совета народных депутатов от 15.03.1990 г. № 77 Рег. № 461711276050005	Курская область, Дмитриевский район, с. Шагаро-Петровское		
Льговский район					
3.	«Одиночная могила командиру истребительного отряда Яковлеву В.А., погибшему в 1941 г.», 1941 г.	Решение исполнительного комитета Курского областного Совета народных депутатов от 14.06.1979 г. № 382	Курская область, гор. Льгов (на участке ст. Льгов – 2 - Марица)		
4.	«Могила сержанта Назарова Н.И., павшего в бою с немецко-фашистскими захватчиками в 1943 году. У могилы установлен обелиск»	Решение исполнительного комитета Курского областного Совета народных депутатов от 14.06.1979 г. № 382 Рег. № 461610557390005	Курская область, Льговский район, деревня Букреево Бобрик		

Советский район						
5.	«Братская могила советских воинов и мирных жителей», 1943 г.	Постановление Губернатора Курской области от 12.11.2001 г. № 841	Курская область, Советский район, ж.д. станция Рагозинская			
Хомутовский район						
6.	«Могила советского воина Наливкина», 1941 г.	Постановление Губернатора Курской области от 12.11.2001 г. № 841 Рег. № 461711069180005	Курская область, Хомутовский район, д. Лекта			
7.	«Братская могила советских воинов», 1943 г.	Постановление Губернатора Курской области от 12.11.2001 № 841	Курская область, Хомутовский район, х. Печищи			

5. Копия письма ОКУ «ГАОПИ Курской области» от 26.01.2024 № 8-2024/Т в адрес ОБУК «Инспекция по охране объектов культурного наследия Курской области» об отсутствии на хранении документов о воинских захоронениях.

Российская Федерация
Архивное управление
Курской области
областное казенное учреждение
«ГОСУДАРСТВЕННЫЙ АРХИВ
ОБЩЕСТВЕННО-ПОЛИТИЧЕСКОЙ
ИСТОРИИ КУРСКОЙ ОБЛАСТИ»
(ОКУ «ГАОПИ Курской области»)
ул. Челюскинцев, 2,
г. Курск, 305004
Тел./факс 70-30-99
E-mail: gaoriko@yandex.ru
ОКПО 47908155 ОГРН 1024600952177
ИНН 4632007329 КПП 463201001

Начальнику ОБУК «Инспекция по
охране объектов культурного
наследия Курской области»

Черниковой И.В.

Красная пл., д.6,
г. Курск, 305000

26.01.2024 № 8-2024/Т
На № 76 от 25.01.2024

На Ваш запрос сообщаем, что ОКУ «ГАОПИ Курской области» не имеет на хранении документов о воинских захоронениях: постановлений, распоряжений, решений, приказов органов власти или командования воинских частей о захоронении; списков захороненных; мест захоронений; паспортов и (или) реестров воинских захоронений; государственном (и (или) муниципальном) учете воинских захоронений; степени сохранности воинских захоронений; восстановлении или внесении изменений и дополнений на мемориальных досках и надписей на воинских захоронениях.

В имеющихся в ОКУ «ГАОПИ Курской области» вне архивных фондов Именных списках военнослужащих и партизан, погибших в боях за Родину в период Великой Отечественной войны 1941-1945 гг. и захороненных на территории некоторых районов Курской области (списки не по всем районам) нет сведений о названии братских или одиночных могил, точном их местонахождении; указаны населенные пункты – в каком был захоронен и в каком перезахоронен. Списки датированы 1968 г. и 1969 г. Указанные Вами объекты относятся к более позднему периоду.

Директор ОКУ
«ГАОПИ Курской области»

Е.Е. Старков

Щербаков Юрий Викторович
8(4712)70-30-96

6. Копия письма ОБУ «Центр государственной кадастровой оценки Курской области» от 15.01.2024 № 03.4.2-06-23/536-545 об отсутствии информации.



**МИНИСТЕРСТВО ИМУЩЕСТВА
КУРСКОЙ ОБЛАСТИ**
областное бюджетное учреждение
**«Центр государственной кадастровой оценки Курской области»
(ОБУ «ЦГКО КО»)**

305018, г. Курск, Элеваторный проезд, дом 14А
(почтовый адрес: 305018, г. Курск, Элеваторный проезд, дом 14А)
тел.+7(4712)44-65-06, адрес эл. почты: obukadastr@reg-kursk.ru
адрес официального сайта: <http://кадастрkursk.рф/>

15.01.2024 № 03.4.2-06-23/536-545
На № _____ от _____

Заместителю начальника ОБУК
«Инспекция по охране
объектов культурного наследия
Курской области»
Ю.Н. Жабиной
Красная площадь, д. 6, г. Курск,
305000
okn.kursk@mail.ru

Уважаемая Юлия Николаевна!


В ответ на Ваше письмо от 10.01.2024 № 9 областное бюджетное учреждение «Центр государственной кадастровой оценки Курской области» направляет копии технических паспортов в форме электронных фотообразов, в виде zip-архива, заверенного электронно-цифровой подписью на следующие объекты недвижимого имущества:

№	Наименование	Местонахождение	Инвентарный номер	Примечание
1	«Дом жилой», кон. XIX-нач. XX вв.	Курская область, г. Курск, ул. Марата, д. 26	8796	
2	«Монумент на братской могиле 65 граждан с. Неварь, расстрелянных немецко-фашистскими захватчиками в 1943 году за связь с партизанами.	Курская область, Дмитриевский район, п. Чемерки	_____	учетно-техническая документация не обнаружена

	Монумент установлен в 1967 году», 1967 г.			
3	«Братская могила воинов Советской Армии, погибших в период Великой Отечественной войны. Захоронено и установлено фамилий 39 человек. Скульптура установлена в 1954 году», 1941-1945 гг., 1954 г.	Курская область, Курчатовский район, п. Иваново (в саду средней школы)	8809	
4	«Братская могила 17 советских воинов», 1943 г.	Курская область, Курский район, с. Отрешково	_____	учетно-техническая документация не обнаружена
5	«Две одиночные могилы советских воинов, погибших в бою с фашистскими захватчиками в 1943 г.», 1943 г.	Курская область, Дмитриевский район, с. Шагарово-Петровское	_____	учетно-техническая документация не обнаружена
6	«Одиночная могила командиру истребительного отряда Яковлеву В.А., погибшему в 1941 г.», 1941	Курская область, г. Льгов (на участке ст. Льгов-2-Марица)	_____	учетно-техническая документация не обнаружена
7	Могила сержанта Назарова Н.И., павшего в бою с немецко-фашистскими захватчиками в 1943 году. У могилы установлен обелиск»	Курская область, Льговский район, деревня Букреево Бобрин	_____	учетно-техническая документация не обнаружена
8	«Братская могила советских воинов и мирных жителей», 1943 г.	Курская область, Советский район, ж.д. станция Рагозинская	_____	учетно-техническая документация не обнаружена
9	«Могила советского воина Наливкина», 1941 г.	Курская область, Хомутовский район, д. Лекта	_____	учетно-техническая документация не обнаружена
10	«Братская могила советских воинов», 1943 г.	Курская область, Хомутовский район, х. Печищи	_____	учетно-техническая документация не обнаружена

Все материалы доступны по ссылке в течение 14 дней.

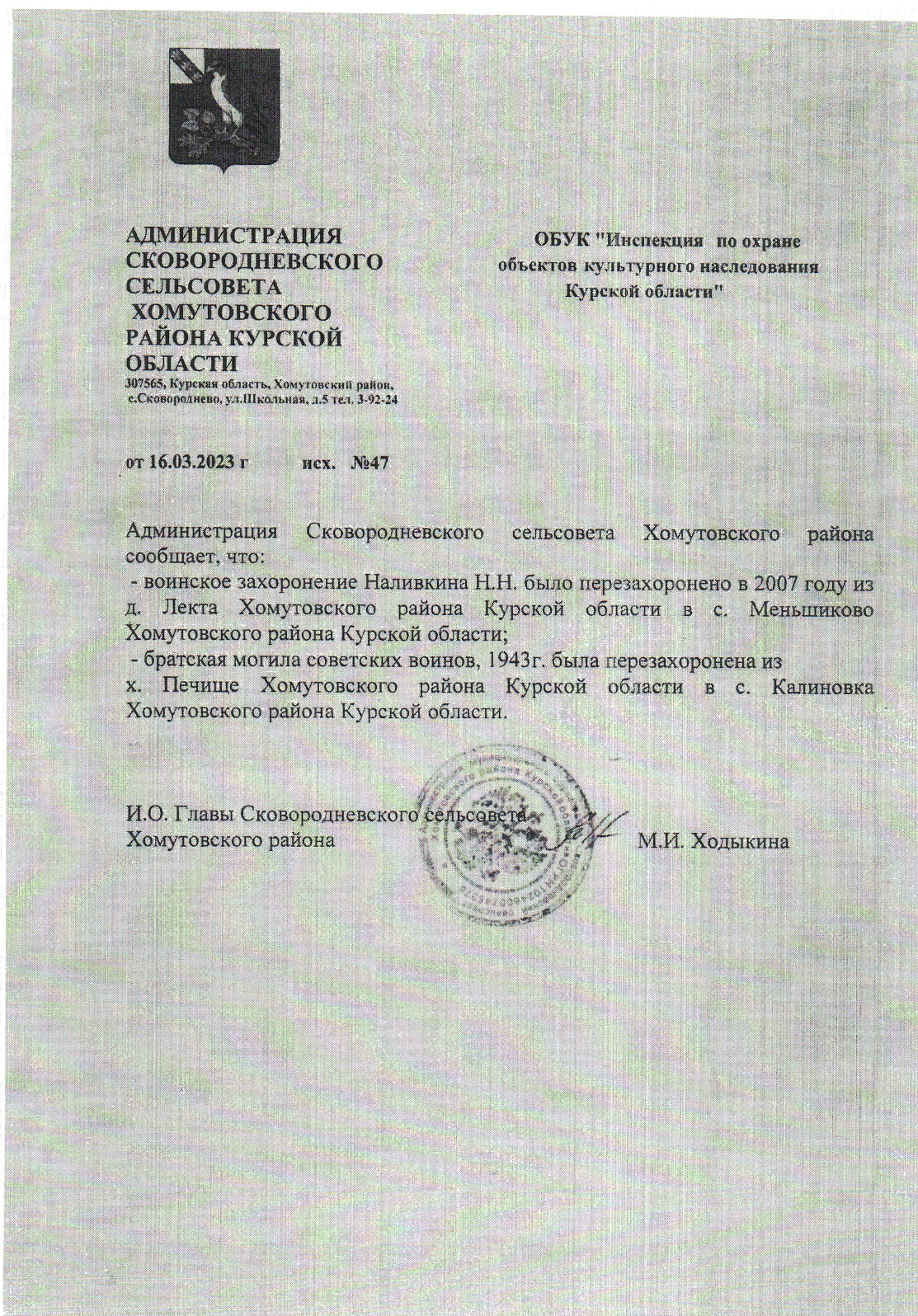
Заместитель директора



А.В. Дьяков

О.А. Яценко
8(4712)44-65-04

7. Копия письма Администрации Сквородневского сельсовета Хомутовского района Курской области от 16.03.2023 № 17 о перезахоронении братской могилы советских воинов.



8. Копия выписки из Единого государственного реестра недвижимости об объекте недвижимости (земельный участок) от 06.02.2024 № КУВИ-001/2024-38126941.

Филиал публично-правовой компании "Роскадастр" по Курской области
полное наименование органа регистрации прав
Выписка из Единого государственного реестра недвижимости об объекте недвижимости

Сведения о характеристиках объекта недвижимости

На основании запроса от 06.02.2024, поступившего на рассмотрение 06.02.2024, сообщаем, что согласно записям Единого государственного реестра недвижимости:


Раздел 1 Лист 1

Земельный участок			
вид объекта недвижимости			
Лист № 1 раздела 1	Всего листов раздела 1: 2	Всего разделов: 5	Всего листов выписки: 7
06.02.2024г. № КУВИ-001/2024-38126941			
Кадастровый номер:	46:26:060303:703		
Номер кадастрового квартала:	46:26:060303		
Дата присвоения кадастрового номера:	16.11.2015		
Ранее присвоенный государственный учетный номер:	данные отсутствуют		
Местоположение:	Курская область, р-н Хомутовский, Калиновский сельсовет, с. Калиновка		
Площадь:	306 +/- 6		
Кадастровая стоимость, руб.:	48488.51		
Кадастровые номера расположенных в пределах земельного участка объектов недвижимости:	46:26:060303:709		
Кадастровые номера объектов недвижимости, из которых образован объект недвижимости:	данные отсутствуют		
Кадастровые номера образованных объектов недвижимости:	данные отсутствуют		
Категория земель:	Земли населенных пунктов		
Виды разрешенного использования:	общее пользование территории		
Сведения о кадастровом инженере:	Зуева Юлия Анатольевна, дата завершения кадастровых работ: 22.10.2015		
Сведения о лесах, водных объектах и об иных природных объектах, расположенных в пределах земельного участка:	данные отсутствуют		
Сведения о том, что земельный участок полностью расположен в границах зоны с особыми условиями использования территории, территории объекта культурного наследия, публичного сервитута:	данные отсутствуют		
Сведения о том, что земельный участок расположен в границах особой экономической зоны, территории опережающего социально-экономического развития, зоны территориального развития в Российской Федерации, игровой зоны:	данные отсутствуют		

полное наименование должности		ДОКУМЕНТ ПОДПИСАН ЭЛЕКТРОННОЙ ПОДПИСЬЮ	инициалы, фамилия
	Сертификат: 00B8056B7401CB38D2B3576ACDC8425108 Выдана: ФЕДЕРАЛЬНАЯ СЛУЖБА ГОСУДАРСТВЕННОЙ РЕГИСТРАЦИИ КАДАСТРА И КАРТОГРАФИИ Действителен: с 27.06.2023 по 19.09.2024		

Лист 2


Земельный участок вид объекта недвижимости			
Лист № 2 раздела 1	Всего листов раздела 1: 2	Всего разделов: 5	Всего листов выписки: 7
06.02.2024г. № КУВИ-001/2024-38126941			
Кадастровый номер:		46:26:060303:703	
Сведения о том, что земельный участок расположен в границах особо охраняемой природной территории, охотничьих угодий, лесничеств:	данные отсутствуют		
Сведения о результатах проведения государственного земельного надзора:	данные отсутствуют		
Сведения о расположении земельного участка в границах территории, в отношении которой утвержден проект межевания территории:	данные отсутствуют		
Условный номер земельного участка:	данные отсутствуют		
Сведения о принятии акта и (или) заключении договора, предусматривающих предоставление в соответствии с земельным законодательством исполнительным органом государственной власти или органом местного самоуправления, находящегося в государственной или муниципальной собственности земельного участка для строительства наемного дома социального использования или наемного дома коммерческого использования:	данные отсутствуют		
Сведения о том, что земельный участок или земельные участки образованы на основании решения об изъятии земельного участка и (или) расположенного на нем объекта недвижимости для государственных или муниципальных нужд:	данные отсутствуют		
Сведения о том, что земельный участок образован из земель или земельного участка, государственная собственность на которые не разграничена:	данные отсутствуют		
Сведения о наличии земельного спора о местоположении границ земельных участков:	данные отсутствуют		
Статус записи об объекте недвижимости:	Сведения об объекте недвижимости имеют статус "актуальные"		
Особые отметки:	Сведения, необходимые для заполнения раздела: 4 - Сведения о частях земельного участка, отсутствуют.		
Получатель выписки:	Мергель Евгения Александровна		

полное наименование должности	 ДОКУМЕНТ ПОДПИСАН ЭЛЕКТРОННОЙ ПОДПИСЬЮ Сертификат: 06ВВ016В7401СВ8SD2B3576ACDC8425108 Владелец: ФЕДЕРАЛЬНАЯ СЛУЖБА ГОСУДАРСТВЕННОЙ РЕГИСТРАЦИИ КАДАСТРА И КАРТОГРАФИИ Действителен: с 27.06.2023 по 19.09.2024	инициалы, фамилия


Выписка из Единого государственного реестра недвижимости об объекте недвижимости
Сведения о зарегистрированных правах

Раздел 2 Лист 3

Земельный участок вид объекта недвижимости			
Лист № 1 раздела 2	Всего листов раздела 2: 2	Всего разделов: 5	Всего листов выписки: 7
06.02.2024г. № КУВИ-001/2024-38126941			
Кадастровый номер:		46:26:060303:703	
1	Правообладатель (правообладатели):	1.1	Муниципальное образование "Калиновский сельсовет" Хомутовского района Курской области
	Сведения о возможности предоставления третьим лицам персональных данных физического лица:	1.1.1	данные отсутствуют
2	Вид, номер, дата и время государственной регистрации права:	2.1	Собственность 46:26:060303:703-46/027/2018-1 13.02.2018 11:39:54
3	Сведения об осуществлении государственной регистрации сделки, права без необходимого в силу закона согласия третьего лица, органа:	3.1	данные отсутствуют
4	Ограничение прав и обременение объекта недвижимости:	не зарегистрировано	
5	Договоры участия в долевом строительстве:	не зарегистрировано	
6	Заявленные в судебном порядке права требования:	данные отсутствуют	
7	Сведения о возможности предоставления третьим лицам персональных данных физического лица:	данные отсутствуют	
8	Сведения о возражении в отношении зарегистрированного права:	данные отсутствуют	
9	Сведения о наличии решения об изъятии объекта недвижимости для государственных и муниципальных нужд:	данные отсутствуют	
10	Сведения о невозможности государственной регистрации без личного участия правообладателя или его законного представителя:	данные отсутствуют	
11	Правопритязания и сведения о наличии поступивших, но не рассмотренных заявлений о проведении государственной регистрации права (перехода, прекращения права), ограничения права или обременения объекта недвижимости, сделки в отношении объекта недвижимости:	отсутствуют	


полное наименование должности	 ДОКУМЕНТ ПОДПИСАН ЭЛЕКТРОННОЙ ПОДПИСЬЮ Сертификат: 06ВВ016В7401СВ8SD2B3576ACDC8425108 Владелец: ФЕДЕРАЛЬНАЯ СЛУЖБА ГОСУДАРСТВЕННОЙ РЕГИСТРАЦИИ КАДАСТРА И КАРТОГРАФИИ Действителен: с 27.06.2023 по 19.09.2024	инициалы, фамилия

Лист 4			
Земельный участок вид объекта недвижимости			
Лист № 2 раздела 2	Всего листов раздела 2: 2	Всего разделов: 5	Всего листов выписки: 7
06.02.2024г. № КУВИ-001/2024-38126941			
Кадастровый номер:		46:26:060303:703	
11	Сведения о невозможности государственной регистрации перехода, прекращения, ограничения права на земельный участок из земель сельскохозяйственного назначения:	данные отсутствуют	

полное наименование должности	 ДОКУМЕНТ ПОДПИСАН ЭЛЕКТРОННОЙ ПОДПИСЬЮ <small>Сертификат: 00B0056B7401CB85D2B3576ACDC8425108 Владелец: ФЕДЕРАЛЬНАЯ СЛУЖБА ГОСУДАРСТВЕННОЙ РЕГИСТРАЦИИ КАДАСТРА И КАРТОГРАФИИ Действителен: с 27.06.2023 по 19.09.2024</small>	инициалы, фамилия
	 ДОКУМЕНТ ПОДПИСАН ЭЛЕКТРОННОЙ ПОДПИСЬЮ <small>Сертификат: 00B0056B7401CB85D2B3576ACDC8425108 Владелец: ФЕДЕРАЛЬНАЯ СЛУЖБА ГОСУДАРСТВЕННОЙ РЕГИСТРАЦИИ КАДАСТРА И КАРТОГРАФИИ Действителен: с 27.06.2023 по 19.09.2024</small>	

Раздел 3 Лист 5

Выписка из Единого государственного реестра недвижимости об объекте недвижимости
Описание местоположения земельного участка

Земельный участок вид объекта недвижимости			
Лист № 1 раздела 3	Всего листов раздела 3: 1	Всего разделов: 5	Всего листов выписки: 7
06.02.2024г. № КУВИ-001/2024-38126941			
Кадастровый номер:		46:26:060303:703	
План (чертеж, схема) земельного участка			
			
Масштаб 1:300	Условные обозначения:		

полное наименование должности	 ДОКУМЕНТ ПОДПИСАН ЭЛЕКТРОННОЙ ПОДПИСЬЮ <small>Сертификат: 00B0056B7401CB85D2B3576ACDC8425108 Владелец: ФЕДЕРАЛЬНАЯ СЛУЖБА ГОСУДАРСТВЕННОЙ РЕГИСТРАЦИИ КАДАСТРА И КАРТОГРАФИИ Действителен: с 27.06.2023 по 19.09.2024</small>	инициалы, фамилия
	 ДОКУМЕНТ ПОДПИСАН ЭЛЕКТРОННОЙ ПОДПИСЬЮ <small>Сертификат: 00B0056B7401CB85D2B3576ACDC8425108 Владелец: ФЕДЕРАЛЬНАЯ СЛУЖБА ГОСУДАРСТВЕННОЙ РЕГИСТРАЦИИ КАДАСТРА И КАРТОГРАФИИ Действителен: с 27.06.2023 по 19.09.2024</small>	

Выписка из Единого государственного реестра недвижимости об объекте недвижимости

Описание местоположения земельного участка

Земельный участок			
вид объекта недвижимости			
Лист № 1 раздела 3.1	Всего листов раздела 3.1: 1	Всего разделов: 5	Всего листов выписки: 7
06.02.2024г. № КУВИ-001/2024-38126941		Кадастровый номер: 46:26:060303:703	

Описание местоположения границ земельного участка							
№ п/п	Номер точки		Дирекционный угол	Горизонтальное проложение, м	Описание закрепления на местности	Кадастровые номера смежных участков	Сведения об адресах правообладателей смежных земельных участков
	начальная	конечная					
1	2	3	4	5	6	7	8
1	1.1.1	1.1.2	112°6.3'	16.79	данные отсутствуют	данные отсутствуют	данные отсутствуют
2	1.1.2	1.1.3	204°3.1'	9.08	данные отсутствуют	данные отсутствуют	данные отсутствуют
3	1.1.3	1.1.4	201°36.1'	5.32	данные отсутствуют	данные отсутствуют	данные отсутствуют
4	1.1.4	1.1.5	200°46.3'	4.34	данные отсутствуют	данные отсутствуют	данные отсутствуют
5	1.1.5	1.1.6	291°36.1'	16.03	данные отсутствуют	данные отсутствуют	данные отсутствуют
6	1.1.6	1.1.7	21°19.4'	7.78	данные отсутствуют	данные отсутствуют	данные отсутствуют
7	1.1.7	1.1.8	14°15.3'	1.91	данные отсутствуют	данные отсутствуют	данные отсутствуют
8	1.1.8	1.1.1	20°36.0'	9.21	данные отсутствуют	данные отсутствуют	данные отсутствуют

полное наименование должности		ДОКУМЕНТ ПОДПИСАН ЭЛЕКТРОННОЙ ПОДПИСЬЮ Сертификат: 00ВВ016В7401СВ8SD2B3576ACDC8425108 Выдана: ФЕДЕРАЛЬНАЯ СЛУЖБА ГОСУДАРСТВЕННОЙ РЕГИСТРАЦИИ КАДАСТРА И КАРТОГРАФИИ Действителен: с 27.06.2023 по 19.09.2024	инициалы, фамилия

Выписка из Единого государственного реестра недвижимости об объекте недвижимости

Описание местоположения земельного участка

Земельный участок			
вид объекта недвижимости			
Лист № 1 раздела 3.2	Всего листов раздела 3.2: 1	Всего разделов: 5	Всего листов выписки: 7
06.02.2024г. № КУВИ-001/2024-38126941		Кадастровый номер: 46:26:060303:703	

Сведения о характерных точках границы земельного участка				
Номер точки	Координаты, м		Описание закрепления на местности	Средняя квадратичная погрешность определения координат характерных точек границ земельного участка, м
	X	Y		
1	2	3	4	5
1	439822.62	1183250.74	-	0.1
2	439816.3	1183266.3	-	0.1
3	439808.01	1183262.6	-	0.1
4	439803.06	1183260.64	-	0.1
5	439799	1183259.1	-	0.1
6	439804.9	1183244.2	-	0.1
7	439812.15	1183247.03	-	0.1
8	439814	1183247.5	-	0.1
1	439822.62	1183250.74	-	0.1

полное наименование должности		ДОКУМЕНТ ПОДПИСАН ЭЛЕКТРОННОЙ ПОДПИСЬЮ Сертификат: 00ВВ016В7401СВ8SD2B3576ACDC8425108 Выдана: ФЕДЕРАЛЬНАЯ СЛУЖБА ГОСУДАРСТВЕННОЙ РЕГИСТРАЦИИ КАДАСТРА И КАРТОГРАФИИ Действителен: с 27.06.2023 по 19.09.2024	инициалы, фамилия

9. Копия выписки из Единого государственного реестра недвижимости об объекте недвижимости (сооружение) от 06.02.2024 № КУВИ-001/2024-38147015.

Филиал публично-правовой компании "Роскадастр" по Курской области
полное наименование органа регистрации прав
Выписка из Единого государственного реестра недвижимости об объекте недвижимости

Сведения о характеристиках объекта недвижимости

На основании запроса от 06.02.2024, поступившего на рассмотрение 06.02.2024, сообщаем, что согласно записям Единого государственного реестра недвижимости:

Раздел 1 Лист 1

Сооружение			
вид объекта недвижимости			
Лист № 1 раздела 1	Всего листов раздела 1: 2	Всего разделов: 4	Всего листов выписки: 6
06.02.2024г. № КУВИ-001/2024-38147015			
Кадастровый номер:	46:26:060303:709		
Номер кадастрового квартала:	46:26:060303		
Дата присвоения кадастрового номера:	11.02.2016		
Ранее присвоенный государственный учетный номер:	данные отсутствуют		
Местоположение:	Курская область, Хомутовский район, Калиновский сельсовет, с Калиновка		
Площадь:	306		
Основная характеристика (для сооружения):	тип	значение	единица измерения
	площадь	306	в квадратных метрах
	площадь застройки	306	в квадратных метрах
Назначение:	14. сооружения исторические		
Наименование:	Мемориал "Скорбящая мать"		
Количество этажей, в том числе подземных этажей:	данные отсутствуют		
Год ввода в эксплуатацию по завершении строительства:	данные отсутствуют		
Год завершения строительства:	1985		
Кадастровая стоимость, руб.:	2593280.83		
Кадастровые номера иных объектов недвижимости, в пределах которых расположен объект недвижимости:	46:26:060303:703		
Кадастровые номера помещений, машино-мест, расположенных в здании или сооружении:	данные отсутствуют		
Кадастровые номера объектов недвижимости, из которых образован объект недвижимости:	данные отсутствуют		
Кадастровые номера образованных объектов недвижимости:	данные отсутствуют		
Сведения о включении объекта недвижимости в состав предприятия как имущественного комплекса:	данные отсутствуют		

полное наименование должности	 ДОКУМЕНТ ПОДПИСАН ЭЛЕКТРОННОЙ ПОДПИСЬЮ	инициалы, фамилия
	Сертификат: 00B8056B7401CB38D2B3576ACDC8425108 Выдана: ФЕДЕРАЛЬНАЯ СЛУЖБА ГОСУДАРСТВЕННОЙ РЕГИСТРАЦИИ КАДАСТРА И КАРТОГРАФИИ Действителен: с 27.06.2023 по 19.09.2024	

Лист 2

Сооружение			
вид объекта недвижимости			
Лист № 2 раздела 1	Всего листов раздела 1: 2	Всего разделов: 4	Всего листов выписки: 6
06.02.2024г. № КУВИ-001/2024-38147015			
Кадастровый номер:		46:26:060303:709	
Сведения о включении объекта недвижимости в состав единого недвижимого комплекса:	данные отсутствуют		
Виды разрешенного использования:	данные отсутствуют		
Сведения о включении объекта недвижимости в реестр объектов культурного наследия:	данные отсутствуют		
Сведения о кадастровом инженере:	Зуева Юлия Анатольевна, дата завершения кадастровых работ: 04.02.2016		
Статус записи об объекте недвижимости:	Сведения об объекте недвижимости имеют статус "актуальные"		
Особые отметки:	Сведения, необходимые для заполнения разделов: 6 - Сведения о частях объекта недвижимости; 7 - Перечень помещений, машино-мест, расположенных в здании, сооружении; 8 - План расположения помещения, машино-места на этаже (плане этажа), отсутствуют.		
Получатель выписки:	Мергель Евгения Александровна		

полное наименование должности		ДОКУМЕНТ ПОДПИСАН ЭЛЕКТРОННОЙ ПОДПИСЬЮ	инициалы, фамилия
	Сертификат: 00B8056B7401CB85D2B3576ACDC8425108 Выдана: ФЕДЕРАЛЬНАЯ СЛУЖБА ГОСУДАРСТВЕННОЙ РЕГИСТРАЦИИ КАДАСТРА И КАРТОГРАФИИ Действителен: с 27.06.2023 по 19.09.2024		

Выписка из Единого государственного реестра недвижимости об объекте недвижимости

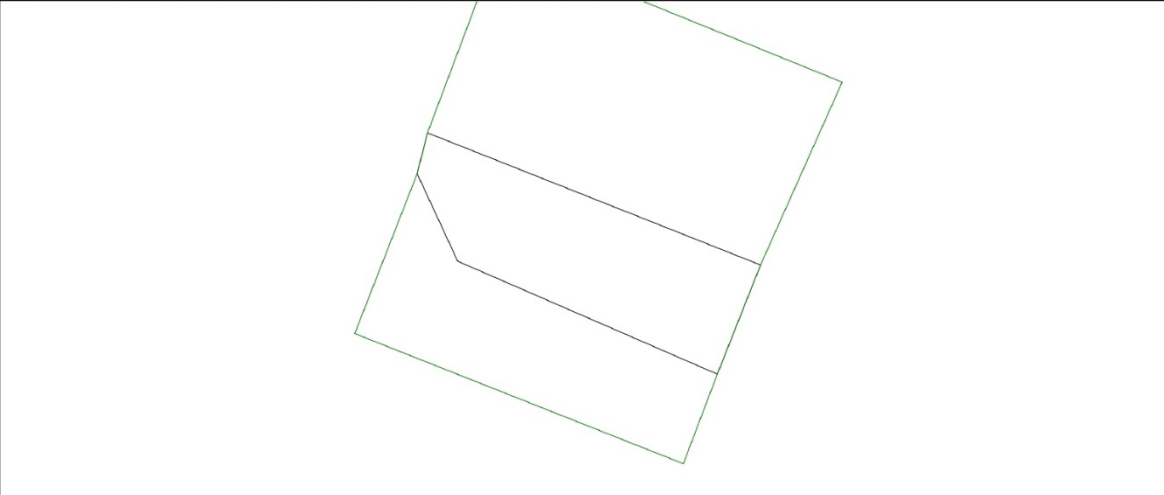
Раздел 2 Лист 3


Сведения о зарегистрированных правах

Сооружение			
вид объекта недвижимости			
Лист № 1 раздела 2	Всего листов раздела 2: 1	Всего разделов: 4	Всего листов выписки: 6
06.02.2024г. № КУВИ-001/2024-38147015			
Кадастровый номер:		46:26:060303:709	
1	Правообладатель (правообладатели):	1.1	Муниципальное образование "Калиновский сельсовет" Хомутовского района Курской области
	Сведения о возможности предоставления третьим лицам персональных данных физического лица:	1.1.1	данные отсутствуют
2	Вид, номер, дата и время государственной регистрации права:	2.1	Собственность 46:26:060303:709-46/027/2017-2 11.10.2017 18:12:01
3	Сведения об осуществлении государственной регистрации сделки, права без необходимого в силу закона согласия третьего лица, органа:	3.1	данные отсутствуют
4	Ограничение прав и обременение объекта недвижимости:	не зарегистрировано	
5	Договоры участия в долевом строительстве:	не зарегистрировано	
6	Заявленные в судебном порядке права требования:	данные отсутствуют	
7	Сведения о возможности предоставления третьим лицам персональных данных физического лица:	данные отсутствуют	
8	Сведения о возражении в отношении зарегистрированного права:	данные отсутствуют	
9	Сведения о наличии решения об изъятии объекта недвижимости для государственных и муниципальных нужд:	данные отсутствуют	
10	Сведения о невозможности государственной регистрации без личного участия правообладателя или его законного представителя:	данные отсутствуют	
11	Правопритязания и сведения о наличии поступивших, но не рассмотренных заявлений о проведении государственной регистрации права (перехода, прекращения права), ограничения права или обременения объекта недвижимости, сделки в отношении объекта недвижимости:	отсутствуют	

полное наименование должности		ДОКУМЕНТ ПОДПИСАН ЭЛЕКТРОННОЙ ПОДПИСЬЮ	инициалы, фамилия
	Сертификат: 00B8056B7401CB85D2B3576ACDC8425108 Выдана: ФЕДЕРАЛЬНАЯ СЛУЖБА ГОСУДАРСТВЕННОЙ РЕГИСТРАЦИИ КАДАСТРА И КАРТОГРАФИИ Действителен: с 27.06.2023 по 19.09.2024		

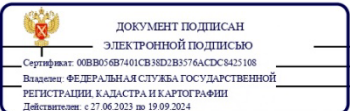
Выписка из Единого государственного реестра недвижимости об объекте недвижимости
Описание местоположения объекта недвижимости

Сооружение			
вид объекта недвижимости			
Лист № 1 раздела 5	Всего листов раздела 5: 1	Всего разделов: 4	Всего листов выписки: 6
06.02.2024г. № КУВИ-001/2024-38147015			
Кадастровый номер:		46:26:060303:709	
Схема расположения объекта недвижимости (части объекта недвижимости) на земельном участке(ах)			
			
Масштаб 1:200	Условные обозначения:		


		
полное наименование должности		инициалы, фамилия

Выписка из Единого государственного реестра недвижимости об объекте недвижимости
Описание местоположения объекта недвижимости

Сооружение						
вид объекта недвижимости						
Лист № 1 раздела 5.1	Всего листов раздела 5.1: 2	Всего разделов: 4	Всего листов выписки: 6			
06.02.2024г. № КУВИ-001/2024-38147015						
Кадастровый номер:		46:26:060303:709				
1. Сведения о координатах характерных точек контура объекта недвижимости						
Система координат МСК-46						
Номер точки	Координаты, м		Радиус, м	Средняя квадратическая погрешность определения координат характерных точек контура, м	Глубина, высота, м	
	X	Y			H1	H2
	2	3	4	5	6	7
1	439814	1183247.5	-	0.1	данные отсутствуют	данные отсутствуют
2	439808.01	1183262.6	-	0.1	данные отсутствуют	данные отсутствуют
3	439803.06	1183260.64	-	0.1	данные отсутствуют	данные отсутствуют
4	439808.18	1183248.87	-	0.1	данные отсутствуют	данные отсутствуют
5	439812.15	1183247.03	-	0.1	данные отсутствуют	данные отсутствуют
1	439814	1183247.5	-	0.1	данные отсутствуют	данные отсутствуют
2. Сведения о предельных высоте и глубине конструктивных элементов объекта недвижимости						
Предельная глубина конструктивных элементов объекта недвижимости, м			данные отсутствуют			
Предельная высота конструктивных элементов объекта недвижимости, м			данные отсутствуют			

		
полное наименование должности		инициалы, фамилия

Лист 6						
Сооружение						
вид объекта недвижимости						
Лист № 2 раздела 5.1		Всего листов раздела 5.1: 2		Всего разделов: 4		
Всего листов выписки: 6						
06.02.2024г. № КУВИ-001/2024-38147015						
Кадастровый номер:			46:26:060303:709			
3. Сведения о характерных точках пересечения контура объекта недвижимости с контуром (контурами) иных зданий, сооружений, объектов незавершенного строительства						
Система координат МСК-46						
Номера характерных точек контура	Координаты, м		Средняя квадратическая погрешность определения координат характерных точек контура, м	Глубина, высота, м		Кадастровые номера иных объектов недвижимости, с контурами которых пересекается контур данного объекта недвижимости
	X	Y		H1	H2	
1	2	3	4	5	6	7
данные отсутствуют	данные отсутствуют	данные отсутствуют	данные отсутствуют	данные отсутствуют	данные отсутствуют	данные отсутствуют

		ДОКУМЕНТ ПОДПИСАН ЭЛЕКТРОННОЙ ПОДПИСЬЮ	
	Сертификат: 00B8056B7401CB8D2B3576ACDC8425108 Выдана: ФЕДЕРАЛЬНАЯ СЛУЖБА ГОСУДАРСТВЕННОЙ РЕГИСТРАЦИИ КАДАСТРА И КАРТОГРАФИИ Действителен: с 27.06.2023 по 19.09.2024		
ПОЛНОЕ НАИМЕНОВАНИЕ ДОЛЖНОСТИ			ИНИЦИАЛЫ, ФАМИЛИЯ

10. Копия письма Комитета по охране объектов культурного наследия
Курской области от 01.02.2024 № 05.3-01.1-23/190 о предоставлении
информации.



КОМИТЕТ ПО ОХРАНЕ ОБЪЕКТОВ
КУЛЬТУРНОГО НАСЛЕДИЯ
КУРСКОЙ ОБЛАСТИ

305002, г. Курск,
Красная площадь, д.1
тел.: +7 (4712) 400200 *1068
e-mail: nadzorokn@rkursk.ru

01.02.2024 № 05.3-01.1-23/190

На № 97-42-24 от 31.01.2024 г.

Генеральному директору
ООО «НИЦ ПИИКЭ»
О.П. Шишовой

119361, г. Москва, муниципальный
округ Очаково-Матвеевское вн. тер. г.,
ул. Наташи Ковшовой, д. 29, 1 этаж,
офис 6
тел.: 8 (495) 921-22-33
9729304941@mail.ru


Уважаемая Оксана Павловна!

Рассмотрев Ваше обращение от 31.01.2024 г. № 97-42-24 о предоставлении документации для проведения государственной историко-культурной экспертизы (в части уточнения сведений об объекте) в отношении 7 объектов культурного наследия, расположенных на территории Курской области, комитет по охране объектов культурного наследия Курской области направляет Вам на электронную почту 4632291545@mail.ru всю имеющуюся документацию в электронном виде на запрашиваемые объекты культурного наследия:

№	Наименование объекта культурного наследия	Месторасположение объекта
1	«Братская могила 17 советских воинов», 1943 г. (Постановление Губернатора Курской области № 841 от 12.11.2001 г.; рег. № отсутствует)	Курская область, Курский район, с. Отрешково (кад. номер -)
2	«Две одиночные могилы советских воинов, погибших в бою с фашистскими захватчиками в 1943 г.», 1943 г. (Решение исполнительного комитета Курского областного Совета народных депутатов № 77 от 15.03.1990 г.; рег. № 461711276050005)	Курская область, Дмитриевский район, с. Шагаро-Петровское (кад. номер -)
3	«Одиночная могила командиру истребительного отряда Яковлеву В.А., погибшему в 1941 г.», 1941 г. (Решение исполнительного комитета Курского областного Совета народных депутатов № 382 от 14.06.1979 г.; рег. № отсутствует)	Курская область, гор. Льгов (на участке ст. Льгов – 2 - Марица) (кад. номер -)
4	«Могила сержанта Назарова Н.И., павшего в бою с немецко-фашистскими	Курская область, Льговский район, деревня Букреево Бобрик

	захватчиками в 1943 году. У могилы установлен обелиск» (Решение исполнительного комитета Курского областного Совета народных депутатов № 382 от 14.06.1979 г.; рег. № 461610557390005)	кад. номер 46:13:170101:376; 46:13:170101:373 з/у)
5	«Братская могила советских воинов и мирных жителей», 1943 г. (Постановление Губернатора Курской области № 841 от 12.11.2001 г.; рег. № отсутствует)	Курская область, Советский район, ж.д. станция Рагозинская (кад. номер -)
6	«Могила советского воина Наливкина», 1941 г. (Постановление Губернатора Курской области № 841 от 12.11.2001 г.; рег. № 461711069180005)	Курская область, Хомутовский район, д. Лекта (кад. номер -)
7	«Братская могила советских воинов», 1943 г. (Постановление Губернатора Курской области № 841 от 12.11.2001 г.)	Курская область, Хомутовский район, х. Печищи (кад. номер -)

И.о. председателя комитета



О.Н. Евдокимова

Телегина И.В.
8 (4712) 51-15-96

11. Копия письма Министерства по государственной охране объектов культурного наследия Курской области от 13.03.2024 № 05.3-01.123/597 о предоставлении информации.



МИНИСТЕРСТВО ПО ГОСУДАРСТВЕННОЙ
ОХРАНЕ ОБЪЕКТОВ
КУЛЬТУРНОГО НАСЛЕДИЯ
КУРСКОЙ ОБЛАСТИ

305002, г. Курск,
Красная площадь, д.1
тел.: +7 (4712) 400-200, доб. 1068
e-mail: nadzorokn@kursk.ru

13.03.2024 № *05.3-01.123/597*

На № 97-90-24 от 28.02.2024 г.

Генеральному директору
ООО «НИЦ ПИИКЭ»
О.П. Шишовой

119361, г. Москва, муниципальный
округ Очаково-Матвеевское вн. тер. г.,
ул. Наташи Ковшовой, д. 29, 1 этаж,
офис 6
тел.: 8 (495) 921-22-33
9729304941@mail.ru

Уважаемая Оксана Павловна!

Рассмотрев Ваше обращение от 28.02.2024 г. № 97-90-24, Министерство по государственной охране объектов культурного наследия Курской области сообщает следующее.

Учетная карточка объекта культурного наследия (далее – Объект) «Братская могила 17 советских воинов», 1943 г. (Курская область, Курский район, с. Отрешково) отсутствует.

Учетная карточка объекта культурного наследия «Одиночная могила командиру истребительного отряда Яковлеву В.А., погибшему в 1941 г.», 1941 г. (Курская область, гор. Льгов (на участке ст. Льгов – 2 - Марица) и приказ Министерства культуры Российской Федерации о регистрации объекта в едином государственном реестре объектов культурного наследия (памятников истории и культуры) народов Российской Федерации - отсутствуют. Дополнительно направляем Вам фото Объекта от 29.02.2024 г. и ответ Льговского районного суда Курской области от 05.03.2024 № 757.

Направляем Вам копию решения исполнительного комитета Курского областного Совета народных депутатов № 382 от 14.06.1979 г. по объекту культурного наследия «Могила сержанта Назарова Н.И., павшего в бою с немецко-фашистскими захватчиками в 1943 году. У могилы установлен обелиск» (Курская область, Льговский район, деревня Букреево Бобрик).

Учетная карточка объекта культурного наследия «Братская могила советских воинов и мирных жителей», 1943 г. (Курская область, Советский район, ж.д. станция Рагозинская) и приказ Министерства культуры Российской Федерации о регистрации объекта в едином государственном реестре объектов культурного

наследия (памятников истории и культуры) народов Российской Федерации – отсутствуют.

Направляем Вам копию приказа Министерства культуры Российской Федерации от 31.10.2017 г. № 119652-р на объект культурного наследия «Могила советского воина Наливкина», 1941 г. (Курская область, Хомутовский район, д. Лекта).

Приказ Министерства культуры Российской Федерации о регистрации объекта в едином государственном реестре объектов культурного наследия (памятников истории и культуры) народов Российской Федерации на объект культурного наследия «Братская могила советских воинов», 1943 г. (Курская область, Хомутовский район, х. Печищи) – отсутствует.

Также направляем Вам имеющиеся документы на следующие объекты культурного наследия:

№	Наименование объекта культурного наследия	Месторасположение объекта
1	«Воинское кладбище воинов, погибших в феврале 1943 года и умерших от ран в военном госпитале. Захоронено 148 человек, установлено фамилий на 84 человека. Скульптура установлена в 1943 году», 1943 год (Решение Исполнительного комитета Курского областного Совета народных депутатов № 382 от 14.06.1979 г.; Приказ Министерства культуры РФ от 29.12.2015 № 31141-р; рег. № 461410146050005)	Курская область, Курский район, п. Малиновский
2	«Воинское кладбище воинов Советской Армии, погибших при освобождении г. Дмитриева и окрестных сел в марте 1943 года» (Решение Исполнительного комитета Курского областного Совета народных депутатов № 382 от 14.06.1979 г.; Приказ Министерства культуры РФ от 29.11.2016 № 58075-р; рег. № 461610558050005)	Курская область, город Дмитриев, проспект Советских Космонавтов, парк имени 40-летия Октября
3	«Могила рядового Маличенко Н.И., погибшего в бою с фашистскими захватчиками в 1941 г.», 1941 г. (Решение исполнительного комитета Курского областного Совета народных депутатов № 77 от 15.03.1990 г.; Приказ Министерства культуры РФ от 11.12.2015 № 27286-р; рег. № 461510379310005)	Курская область, Хомутовский район, д. Меньшиково

Приложение: документы в электронном виде.

Заместитель председателя комитета



А.Ю. Потанин

Телегина И.В.
8 (4712) 51-15-96

*12. Копия письма Администрации Сквородневского сельсовета
Хомутовского района Курской области от 05.02.2024 № 15 о современном
местоположении объекта культурного наследия.*



**АДМИНИСТРАЦИЯ
СКВОРОДНЕВСКОГО
СЕЛЬСОВЕТА
ХОМУТОВСКОГО
РАЙОНА КУРСКОЙ
ОБЛАСТИ**

307565, Курская область, Хомутовский район,
с.Сквороднево, ул.Школьная, д.5 тел. 3-92-24

от 05.02.2024 г исх. №15
на №97-59-24от 02.02.2024г.

Научно-исследовательский центр
проектирования и историко-культурных
экспертиз

Администрация Сквородневского сельсовета Хомутовского района Курской области сообщает, что:

- "Могила советского воина Наливкина" (Курская область, Хомутовский район, д. Лекта) была перезахоронена по адресу: Курская область, Хомутовский район, с. Меньшиково;
- "Братская могила советских воинов" (Курская область, Хомутовский район, х. Печище) была перезахоронена по адресу: Курская область, Хомутовский район, с. Калиновка.

Глава Сквородневского сельсовета
Хомутовского района

Л.А.Другова

		Именная списки		Безвозвратных потерь		Налогоплательщиков и рядового состава		730 с и с.д с 1207		1945 г.до	
№ п/п	фамилия имя отчество	Военное звание	дожизненный и специальный	партийность	место рождения	Какие и какие при-масть	Когда по какому приказу	где похоронен	1945 г.до	Друг отчество и фамилия, адрес семьи или родственники	
1	Звездухин Александр Антонович	сержант	ком. стрел отряда	в/парт	1906 Новосибирская обл. Новосибирский район	Степняковская Новосибирская	1207, 1943г. Убит	пос. Я. Калма-новка района своего района Курской обл.		мать Катинская Надежда Сергеевна. Кочегаркина Картограф-ский район Койбинского района. Мисина Елена Федоровна. Курская область. Овощеводский район село Баканово	
2	Затотеевич Петр Степанович	рядовой	пулеметчик от взвода	"	1917, Калма-новка Курганская обл. Колыванский район	Овощеводская Новосибирская	1708 г.е	то же		мать Курская область. Овощеводский район село Баканово	
3	Лунев Евгений Константинович	"	стрелок пулеметчик	"	1918, Курганская обл. Облучинский район	Облучинская Курганская	то же	то же		мать Курганская область. Курганский район село Баканово	
4	Лыков Иван Павлович	"	"	член ВКП(б)	1912, Горький заводской ст. Горький заводской ст. 156	заводской ст. Горький заводской ст. 156	то же	то же		мать Курганская область. Курганский район село Баканово	
5	Копылов Михаил Васильевич	"	"	член ВКП(б)	1921, Новосибирская обл. Горький заводской ст. 156	Горький заводской ст. 156	то же	то же		мать Курганская область. Курганский район село Баканово	
6	Долгичин Илья Кузьмич	"	"	в/парт	1913, Омская обл. Козьмодемьянский район	Овощеводская Новосибирская	то же	то же		мать Курганская область. Курганский район село Баканово	
7	Зинич Владимир Иванович	"	"	"	1914, Магнитогорский район	Магнитогорский район	то же	то же		мать Курганская область. Курганский район село Баканово	
8	Нургомиев Олег	"	стрелок	"	1912, Зурговский заводской ст. Зурговский заводской ст. 156	Зурговский заводской ст. 156	то же	то же		мать Курганская область. Курганский район село Баканово	
9	Мазонков Сергей	"	"	"	1912, Зурговский заводской ст. Зурговский заводской ст. 156	Зурговский заводской ст. 156	то же	то же		мать Курганская область. Курганский район село Баканово	
10	Мокеев Федор Васильевич	"	"	"	1912, Курганская обл. Белинский район	Белинский район Курганской обл.	то же	то же		мать Курганская область. Курганский район село Баканово	
11	Корокодов Евгений Лентовский	"	ком. отряда стрелок	"	1906, Вятская губ. Вятский район	Вятский район Вятской губ.	13.07.1943г. Убит	то же		мать Курганская область. Курганский район село Баканово	

14. Копия архивного документа «Донесение о безвозвратных потерях». «ЦАМО РФ». Фонд. – 58. Описание 18001. Дело 675. Л. 172.

НКО-СССР
 УПРАВЛЕНИЕ
 226 стрелковой дивизии
 "У" 09...1948 г.
 № 029

Вх. № 362/8с
 Управление по учету потерь
 в. л. ч. в. д. в. т. Действ. Армии
 17-9-1948

Секретно
 Ш. № ...

НАЧАЛЬНИКУ УЧЕТНО-СТАТ.
 ПО ПЕРСОНАЛЬНОМУ УЧЕТУ ПОТЕРЬ
 ЛИЧНОГО СОСТАВА ДЕЙСТВУЮЩЕЙ АРМИИ

НАЧАЛЬНИКУ ОТДЕЛА ПО УКОМПЛЕКТОВАНИЮ И СЛУЖБЕ ВОЙСК ШТАБА ПЕНТРАЛЬНОГО ФРОНТА

НАЧАЛЬНИКУ ОТДЕЛА ПО УКОМПЛЕКТОВАНИЮ И СЛУЖБЕ ВОЙСК 60 АРМИИ

НАЧАЛЬНИКУ ОТДЕЛА КАДРОВ 24 АК

К о п и я :
 17.9.48

При этом представляю список безвозвратных потерь за период с "18" 09... по "28" 09... 1948 г.

	КОЛИЧЕСТВО		
	Нач. сост.	Мл. нач. сост.	Рядов. сост.
ПО СПИСКАМ ЗНАЧИТСЯ:			
а/Убитых и умерших на этапах санэвакуации	89	191	280
По ним высланы извещения родственникам через Райвоенкоматы	85	182	267
б/Пропавших без вести			
По ним высланы извещения родственникам через Райвоенкоматы			
г/Попавшие в плен			
Из числа показанных в списках не высланы извещения родственникам, проживающим на территории временно оккупированной территории на			
а/Убитых и умерших на этапах санэвакуации	4	9	13
б/Пропавших без вести			
За указанный период найдены потери по данным Донесениям			
а/Убитых и умерших на этапах санэвакуации	89	240	329
б/Пропавших без вести			
в/Попавших в плен			

*) ПРИЛОЖЕНИЕ: Списки на "У" листах только адресату

НАЧАЛЬНИК ШТАБА 226 СД
 МАЙОР Жукович / НАУШОВИЧ /
 с.с.с.с. и.т.д. и.т.д.
 на 15 листов

Сысыйн	Ш	Колыбаев	С/п	Ташкентская обл. Каттаковский р-н с. Красное поле 1918.	Оршаревский Пензенский обл. Темнолесный	Убит 28.08.43.	Курская обл. Холмский р-н д.р. Матвеево.	Борис Владимирович Темнолесный р-н с. Красное поле
Богаров	С/п	Колыбаев	С/п	Курская обл. Матвеевский р-н 1910	Матвеевский ВПК Курская обл.	Убит 28.08.43.	Курская обл. Холмский р-н с. Матвеево	Женя-Богаров Ташкентская обл. Курская обл. Матвеевский р-н Красноярский муниципальный район
Швантенок	С/п	Колыбаев	С/п	Ташкентская обл. Ташкентский р-н 1923	Курская обл. ВПК Вор ВК	Убит 28.08.43.	Курская обл. Холмский р-н с. Матвеево	Оттеп-Швантенок Васильевский р-н Матвеевский ул. Матвеевский с. Матвеево
Рискулов	С/п	Стрелец	С/п	Ташкентская обл. Ташкентский р-н 1924	Ташкентский ВПК Ташкентский обл.	Убит 28.08.43.	Курская обл. Холмский р-н с. Матвеево	Дядя-Иванов Ташкентская обл. Ташкентский р-н с. Матвеево
Абдукарим	С/п	Стрелец	С/п	Ташкентская обл. Ташкентский р-н 1924	Ташкентский ВПК Ташкентский обл.	Убит 28.08.43.	Курская обл. Холмский р-н с. Матвеево	Женя-Иванов Ташкентская обл. Ташкентский р-н с. Матвеево
Вовченко	С/п	Колыбаев	С/п	Саратовская обл. Ташкентский р-н 1916	Курская обл. ВПК Вор ВК	Убит 28.08.43.	Курская обл. Холмский р-н с. Матвеево	Женя-Вовченко Ташкентская обл. Ташкентский р-н с. Матвеево
Мен Волынский	С/п	Колыбаев	С/п	Саратовская обл. Ташкентский р-н 1916	Курская обл. ВПК Вор ВК	Убит 28.08.43.	Курская обл. Холмский р-н с. Матвеево	Женя-Вовченко Ташкентская обл. Ташкентский р-н с. Матвеево
Торин	С/п	Туркестан	С/п	Актюбинская обл. Белогорский район 1910	Актюбинский район Курманский район	Убит 28.08.43.	Курская обл. Холмский р-н с. Матвеево	Женя-Торин Актюбинская обл. Белогорский район с. Матвеево
Мухомов	С/п	Туркестан	С/п	Актюбинская обл. Белогорский район 1910	Актюбинский район Курманский район	Убит 28.08.43.	Курская обл. Холмский р-н с. Матвеево	Женя-Торин Актюбинская обл. Белогорский район с. Матвеево
Димитрий Григорьевич	С/п	Новый	С/п	Курская обл. Стрелецкий р-н д.р. Матвеево с.р. 1924	Курская обл. ВПК Курская обл.	Убит 28.08.43.	Курская обл. Холмский р-н с. Матвеево	Мать-Швантенок Ташкентская обл. Курская обл. Холмский р-н с. Матвеево
Наверин	С/п	Минеральные	С/п	Курская обл. Стрелецкий р-н с. Матвеево 1924	Курская обл. ВПК Курская обл.	Убит 28.08.43.	Курская обл. Холмский р-н с. Матвеево	Женя-Наверин Ташкентская обл. Курская обл. Холмский р-н с. Матвеево
Колыбаев Николай	С/п	Минеральные	С/п	Курская обл. Стрелецкий р-н с. Матвеево 1924	Курская обл. ВПК Курская обл.	Убит 28.08.43.	Курская обл. Холмский р-н с. Матвеево	Женя-Наверин Ташкентская обл. Курская обл. Холмский р-н с. Матвеево
Волынский	С/п	Новый	С/п	Курская обл. Стрелецкий р-н д.р. Матвеево с.р. 1924	Курская обл. ВПК Курская обл.	Убит 28.08.43.	Курская обл. Холмский р-н с. Матвеево	Мать-Швантенок Ташкентская обл. Курская обл. Холмский р-н с. Матвеево
Николай Павлович	С/п	Новый	С/п	Курская обл. Стрелецкий р-н д.р. Матвеево с.р. 1924	Курская обл. ВПК Курская обл.	Убит 28.08.43.	Курская обл. Холмский р-н с. Матвеево	Женя-Наверин Ташкентская обл. Курская обл. Холмский р-н с. Матвеево
Душарев	С/п	Ташкентский	С/п	Курская обл. Стрелецкий р-н д.р. Матвеево с.р. 1924	Курская обл. ВПК Курская обл.	Убит 28.08.43.	Курская обл. Холмский р-н с. Матвеево	Мать-Швантенок Ташкентская обл. Курская обл. Холмский р-н с. Матвеево
Тихон Александрович	С/п	Ташкентский	С/п	Курская обл. Стрелецкий р-н д.р. Матвеево с.р. 1924	Курская обл. ВПК Курская обл.	Убит 28.08.43.	Курская обл. Холмский р-н с. Матвеево	Женя-Тихон Ташкентская обл. Курская обл. Холмский р-н с. Матвеево
Шушайко	С/п	Ташкентский	С/п	Курская обл. Стрелецкий р-н д.р. Матвеево с.р. 1924	Курская обл. ВПК Курская обл.	Убит 28.08.43.	Курская обл. Холмский р-н с. Матвеево	Мать-Швантенок Ташкентская обл. Курская обл. Холмский р-н с. Матвеево
Мен Матвеев	С/п	Ташкентский	С/п	Курская обл. Стрелецкий р-н д.р. Матвеево с.р. 1924	Курская обл. ВПК Курская обл.	Убит 28.08.43.	Курская обл. Холмский р-н с. Матвеево	Женя-Матвеев Ташкентская обл. Курская обл. Холмский р-н с. Матвеево

15. Копия архивного документа «Донесение о безвозвратных потерях». «ЦАМО РФ». Фонд. – 58. Опись 18001. Дело 703. Л. 142 об.

Вх. № 31432 с

Управление по персон. уч. потерь
по. пер. и рдл. составу потерь
УЧЕТУ ПОТЕРЬ Личного состава действующей армии

Секретно
Диз. №...

ЦЕНТРАЛЬНОЕ БЮРО ПО ПЕРСОНАЛЬНОМУ
УЧЕТУ ПОТЕРЬ ЛИЧНОГО СОСТАВА ДЕЙСТВУЮЩЕЙ АРМИИ

Гор. Москва

19. августа 1943 г.
01382

Копия: НАЧАЛЬНИКУ ОТДЕЛА ПО ПЕРСОНАЛЬНОМУ УЧЕТУ
ПОТЕРЬ СЕРЖАНТСКОГО И РЯДОВОГО СОСТАВА УПРАВ-
ЛЕНИЯ ТЫЛА ВОРОНЕЖСКОГО ФРОНТА.

- " - НАЧАЛЬНИКУ ОТДЕЛА ПО ПЕРСОНАЛЬНОМУ УЧЕТУ
ПОТЕРЬ СЕРЖАНТСКОГО И РЯДОВОГО СОСТАВА УПРАВ-
ЛЕНИЯ ТЫЛА 6 ГВАРД. АРМИИ: -

- " - НАЧАЛЬНИКУ ОТДЕЛА КАДРОВ И УЧЕТА ЛИЧНОГО
СОСТАВА 22 ГВАРД. СРЕЛК. КОРПУСА. -

При этом представляю именные списки безвозвратных потерь
за период с 20 июня 1943 года по 1 августа 1943 года:

	К о л и ч е с т в о			
	Офиц. состав	Серж. состав	Рядов. состав	Всего
1. ПО СПИСКУ ЗНАЧИТСЯ:				
а/ Убитых и умерших на этапах санитарной эвакуации	61	64	149	274
б/ По ним выслано извещений родственникам через РВК	49	63	144	256
в/ Пропавших без вести	2	91	289	382
г/ По ним выслано извещений родственникам через РВК	2	38	273	368
2. Из числа показанных в списках не выслано извещений родственникам проживающим на территории временно оккупированной противником	12	4	16	32
а/ Убитых и умерших на этапах санитарной эвакуации	12	1	5	18
б/ Пропавших без вести	-	3	11	14

И. В. М. РТочку 43

ВЫПИСАЛ	ПРОБЕРИЛ
11. 8. 1943 г. 194 г.
Подпись	Подпись

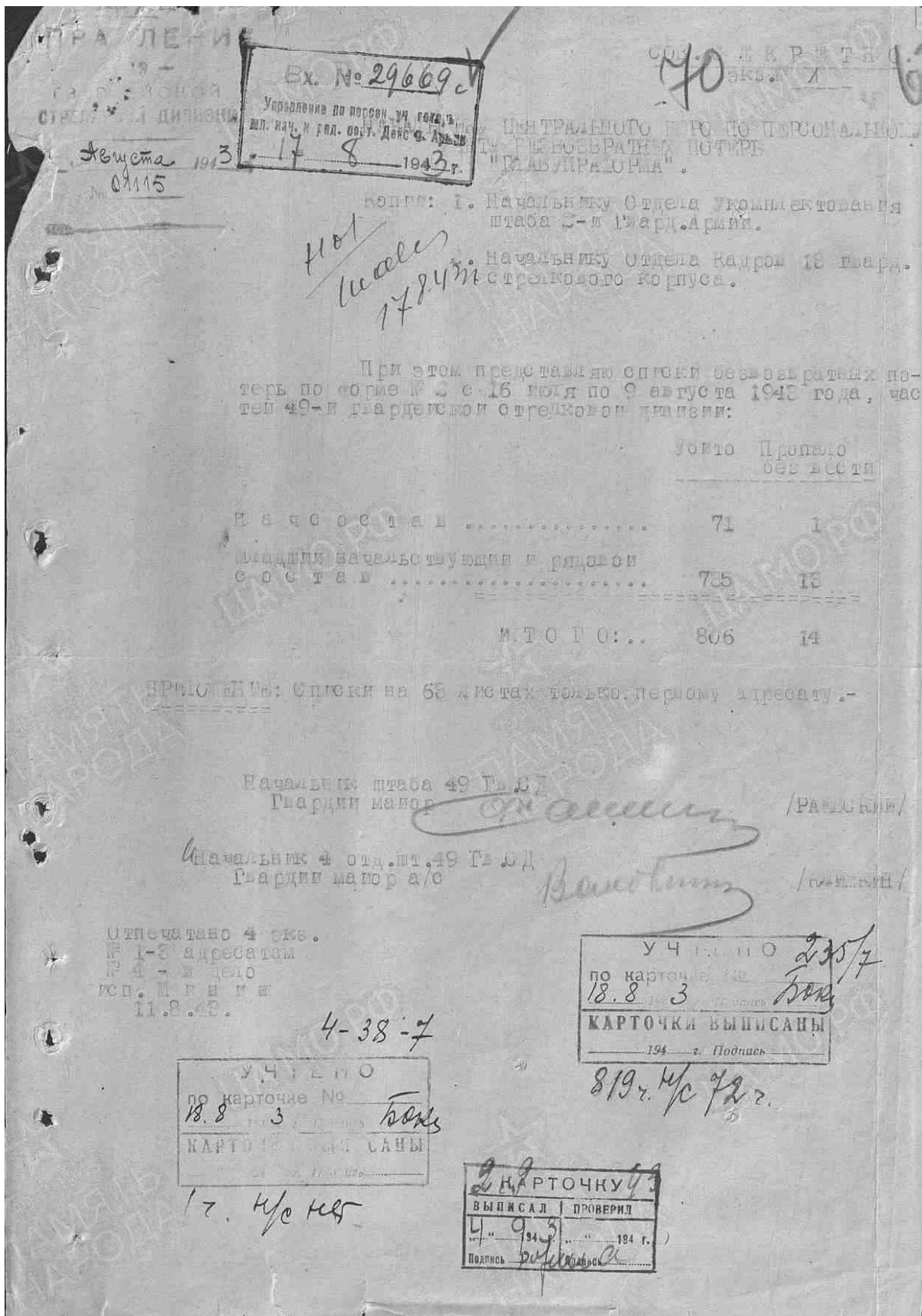
№ п/п по пор.	Фамилия, имя и отчество	Военное звание	Должность и специализация	Партийность	Место рождения	Класс РВК и какой обл. призван	Когда и по какой причине выбыл	Где похоронен	Имя, отчество и фамилия, адрес жены или родителей
225	Вдовин Александр Васильевич	св кр-4	лиц. развед.	б/п	1921. Кувшино, обл. Саратовской р-н	Саратовская обл.	24. 7. 43.	В лесной зоне вблизи с. Куровское в. в. Липовый сквер Куров. об.	Имя, отчество и фамилия, адрес жены или родителей
226	Щеголь Борис Владимирович	св сретенный	радиотел.	в. ВЛКСМ	1923. Москва, Воробьевский р-н	Тульская обл.	убит	с. Куровское	Имя, отчество и фамилия, адрес жены или родителей
227	Билецкий Иван Григорьевич	св кр-4	стрелок	"	1923. Воронежская обл. Воронежский р-н	Воронежская обл.	убит	с. Куровское	Имя, отчество и фамилия, адрес жены или родителей
228	Амурской Сергей Иванович	"	"	б/п	1924. Воронежская обл. Воронежский р-н	Воронежская обл.	убит	с. Куровское	Имя, отчество и фамилия, адрес жены или родителей
229	Зубов Михаил Григорьевич	"	"	б/п	1924. Воронежская обл. Воронежский р-н	Воронежская обл.	убит	с. Куровское	Имя, отчество и фамилия, адрес жены или родителей
230	Лозинский Владимир Иванович	сретенный	ком. отряда	б/п	1924. Воронежская обл. Воронежский р-н	Воронежская обл.	убит	с. Куровское	Имя, отчество и фамилия, адрес жены или родителей
231	Бороздин Владимир Иванович	мл-4	к-р. отряда	кандидат ВКП(б)	1924. Воронежская обл. Воронежский р-н	Воронежская обл.	убит	с. Куровское	Имя, отчество и фамилия, адрес жены или родителей
232	Лавренко Александр Иванович	ср-4	стрелок	б/п	1924. Воронежская обл. Воронежский р-н	Воронежская обл.	убит	с. Куровское	Имя, отчество и фамилия, адрес жены или родителей
233	Кузов Евгений Иванович	"	"	б/п	1924. Воронежская обл. Воронежский р-н	Воронежская обл.	убит	с. Куровское	Имя, отчество и фамилия, адрес жены или родителей
234	Амурской Сергей Иванович	от сретенный	пом. ком. роты	б/п	1924. Воронежская обл. Воронежский р-н	Воронежская обл.	убит	с. Куровское	Имя, отчество и фамилия, адрес жены или родителей
235	Амурской Григорий Александрович	кр-4	стрелок	б/п	1924. Воронежская обл. Воронежский р-н	Воронежская обл.	убит	с. Куровское	Имя, отчество и фамилия, адрес жены или родителей
236	Бороздин Владимир Иванович	кр-4	навод. п.т.р.	б/п	1924. Воронежская обл. Воронежский р-н	Воронежская обл.	убит	с. Куровское	Имя, отчество и фамилия, адрес жены или родителей
237	Бороздин Владимир Иванович	кр-4	"	б/п	1924. Воронежская обл. Воронежский р-н	Воронежская обл.	убит	с. Куровское	Имя, отчество и фамилия, адрес жены или родителей
238	Бороздин Владимир Иванович	"	наводчик	б/п	1924. Воронежская обл. Воронежский р-н	Воронежская обл.	убит	с. Куровское	Имя, отчество и фамилия, адрес жены или родителей

ВОЕННЫЙ КОМИССАР

НАЧАЛЬНИК ШТАБА

КОМАНДИР ПОЛКА

16. Копия архивного документа «Донесение о безвозвратных потерях».
 «ЦАМО РФ». Фонд. – 58. Опись 18001. Дело 742.



№	Имя	Дата	Место	Год	Возраст	Профессия	Другая информация
10.	Владимир	01.01.1915	Камчатка	1915	6 лет	Камчатский обл.	Камчатский обл. Камчатский район
11.	Иван	01.01.1915	Камчатка	1915	6 лет	Камчатский обл.	Камчатский обл. Камчатский район
12.	Сергей	01.01.1915	Камчатка	1915	6 лет	Камчатский обл.	Камчатский обл. Камчатский район
13.	Иван	01.01.1915	Камчатка	1915	6 лет	Камчатский обл.	Камчатский обл. Камчатский район
14.	Иван	01.01.1915	Камчатка	1915	6 лет	Камчатский обл.	Камчатский обл. Камчатский район
15.	Иван	01.01.1915	Камчатка	1915	6 лет	Камчатский обл.	Камчатский обл. Камчатский район
16.	Иван	01.01.1915	Камчатка	1915	6 лет	Камчатский обл.	Камчатский обл. Камчатский район
17.	Иван	01.01.1915	Камчатка	1915	6 лет	Камчатский обл.	Камчатский обл. Камчатский район
18.	Иван	01.01.1915	Камчатка	1915	6 лет	Камчатский обл.	Камчатский обл. Камчатский район
19.	Иван	01.01.1915	Камчатка	1915	6 лет	Камчатский обл.	Камчатский обл. Камчатский район
20.	Иван	01.01.1915	Камчатка	1915	6 лет	Камчатский обл.	Камчатский обл. Камчатский район
21.	Иван	01.01.1915	Камчатка	1915	6 лет	Камчатский обл.	Камчатский обл. Камчатский район
22.	Иван	01.01.1915	Камчатка	1915	6 лет	Камчатский обл.	Камчатский обл. Камчатский район
23.	Иван	01.01.1915	Камчатка	1915	6 лет	Камчатский обл.	Камчатский обл. Камчатский район
24.	Иван	01.01.1915	Камчатка	1915	6 лет	Камчатский обл.	Камчатский обл. Камчатский район
25.	Иван	01.01.1915	Камчатка	1915	6 лет	Камчатский обл.	Камчатский обл. Камчатский район

Журнал № 14926.01
 Звание пономаря
 Нотариус штаба 14926.01
 Звание майор

17. Копия архивного документа «Донесение о безвозвратных потерях».
«ЦАМО РФ». Фонд. – 58. Описание 18001. Дело 745. Л. 104.

УПРАВЛЕНИЕ
ГВАРДЕЙСКОЙ
ТАНКОВОЙ БРИГАДЫ
№ 0589.

Вх. № 31674с - СЕКРЕТНО -
Управление по персоналу потерь
мл. нач. и ред. сост. Дав. в. Армии
27. 8 1943 г. К О
99
ГЛАВУПРФОРМА
ЦЕНТРАЛЬНОЕ БЮРО ПО УЧЕТУ ПОТЕРЬ ЛИЧНО-
ГО СОСТАВА ДЕЙСТВУЮЩЕЙ АРМИИ.

Представляю именные списки безвозврат-
ных потерь личного состава 4-й Гвардейской Тан-
ковой Бригады, убитых и пропавших без вести за
период боев бригады с 5 июля по 23 июля 1943 г.

Одновременно доношу, что заповедание
списков получилось в связи с передислокацией
бригады в несколько районов.

Приложение: упомянутое на 8 листах
только адресату.

Отп. 2 экз. НАЧАЛЬНИК ШТАБА 4 ГВАРД. ТАНКОВОЙ БРИГАДЫ -
ГВАРДИИ ПОДПОЛКОВНИК ПИСАРЕВСКИЙ/
Экз. № 1-НКО
2-е дело № ПОМ. НАЧАЛЬНИКА ШТАБА ПО УЧЕТУ ЛИЧНОГО СОСТАВА -
ИМ. ПУЗАКИН, ГВАРДИИ КАПИТАН АДМ. СЛУЖБЫ ПУЗАКИН/
Отп. Д.А. 20.8.43г.

2. НА КАРТОЧКУ
ВЫПИСАЛ | ПРОВЕРИЛ
7.9.43г. | 7.9.43г.
Подпись: [подпись] | Подпись: [подпись]

У Ч Е Т
по карточкам
30.08.43г. Кривин
КАРТОЧКА ЛИЧНОГО СОСТАВА
1943 г. Подпись

Всего - 124
и/с - 17

У и с н и о в с м с о ю
 ЦЕНТРОНСИС № 31674 - секретно
 разн I

Независимая петье родово, армянского и армянского состава 4-й Закавказской Красноармейской бригады за путь с 25 по 23 июля 1943 года.

№	Фамилия имя и отчество	Воевое звание	Высшее и специальное образование	Место и год рождения	Кача РВК и какой об., приван	Жена и по какой причине была лишена звания	Секретно
1.	Александрович Александров	Товарищ мл. лейт	Командир взвода	1916 г. г. Ленинградская область, Ленинградская обл., Октябрьский 16.	Кадр.	Жена: Анна Александровна. Жена не в браке.	8
2.	Васильев Александров	Товарищ артиллерийский старшина	Командир взвода	1918 г. г. Москва, Ленинградская обл., Октябрьский 9.	Армянский фронт, Ленинградская обл., Октябрьский 9.	Жена: Александра Александровна. Жена не в браке.	-
3.	Васильев Александров	Товарищ артиллерийский старшина	Командир взвода	1918 г. г. Москва, Ленинградская обл., Октябрьский 9.	Армянский фронт, Ленинградская обл., Октябрьский 9.	Жена: Александра Александровна. Жена не в браке.	-
4.	Васильев Александров	Товарищ артиллерийский старшина	Командир взвода	1918 г. г. Москва, Ленинградская обл., Октябрьский 9.	Армянский фронт, Ленинградская обл., Октябрьский 9.	Жена: Александра Александровна. Жена не в браке.	-
5.	Васильев Александров	Товарищ артиллерийский старшина	Командир взвода	1918 г. г. Москва, Ленинградская обл., Октябрьский 9.	Армянский фронт, Ленинградская обл., Октябрьский 9.	Жена: Александра Александровна. Жена не в браке.	-
6.	Васильев Александров	Товарищ артиллерийский старшина	Командир взвода	1918 г. г. Москва, Ленинградская обл., Октябрьский 9.	Армянский фронт, Ленинградская обл., Октябрьский 9.	Жена: Александра Александровна. Жена не в браке.	-
7.	Васильев Александров	Товарищ артиллерийский старшина	Командир взвода	1918 г. г. Москва, Ленинградская обл., Октябрьский 9.	Армянский фронт, Ленинградская обл., Октябрьский 9.	Жена: Александра Александровна. Жена не в браке.	-
8.	Васильев Александров	Товарищ артиллерийский старшина	Командир взвода	1918 г. г. Москва, Ленинградская обл., Октябрьский 9.	Армянский фронт, Ленинградская обл., Октябрьский 9.	Жена: Александра Александровна. Жена не в браке.	-
9.	Васильев Александров	Товарищ артиллерийский старшина	Командир взвода	1918 г. г. Москва, Ленинградская обл., Октябрьский 9.	Армянский фронт, Ленинградская обл., Октябрьский 9.	Жена: Александра Александровна. Жена не в браке.	-
10.	Васильев Александров	Товарищ артиллерийский старшина	Командир взвода	1918 г. г. Москва, Ленинградская обл., Октябрьский 9.	Армянский фронт, Ленинградская обл., Октябрьский 9.	Жена: Александра Александровна. Жена не в браке.	-
11.	Васильев Александров	Товарищ артиллерийский старшина	Командир взвода	1918 г. г. Москва, Ленинградская обл., Октябрьский 9.	Армянский фронт, Ленинградская обл., Октябрьский 9.	Жена: Александра Александровна. Жена не в браке.	-
12.	Васильев Александров	Товарищ артиллерийский старшина	Командир взвода	1918 г. г. Москва, Ленинградская обл., Октябрьский 9.	Армянский фронт, Ленинградская обл., Октябрьский 9.	Жена: Александра Александровна. Жена не в браке.	-
13.	Васильев Александров	Товарищ артиллерийский старшина	Командир взвода	1918 г. г. Москва, Ленинградская обл., Октябрьский 9.	Армянский фронт, Ленинградская обл., Октябрьский 9.	Жена: Александра Александровна. Жена не в браке.	-
14.	Васильев Александров	Товарищ артиллерийский старшина	Командир взвода	1918 г. г. Москва, Ленинградская обл., Октябрьский 9.	Армянский фронт, Ленинградская обл., Октябрьский 9.	Жена: Александра Александровна. Жена не в браке.	-
15.	Васильев Александров	Товарищ артиллерийский старшина	Командир взвода	1918 г. г. Москва, Ленинградская обл., Октябрьский 9.	Армянский фронт, Ленинградская обл., Октябрьский 9.	Жена: Александра Александровна. Жена не в браке.	-

87	Климов	149 год	Сурожь	1925	20	Орша	22.07.43	39
88	Савицкий Василий	"	"	"	24	Вукошино	22.07.43	
89	Кабачников	"	"	"	16	"	25.07.43	1
90	Василий Иванович	"	"	"	16	"	21.07.43	
91	Карпов	"	"	"	16	"	"	участок Котельно-100
92	Василий Иванович	"	"	"	16	"	"	участок Котельно-100
93	Котельно	"	"	"	30	Госпиталь	"	участок Котельно-100
94	Остров Михаил	"	"	"	27	Минск	"	участок Котельно-100
95	Карпов	"	"	"	27	Тельно	"	участок Котельно-100
96	Петр Федоров	"	"	"	27	Гродно	"	участок Котельно-100
97	Владимир Федоров	"	"	"	16	Самарканд	"	участок Котельно-100
98	Макашин	"	"	"	17	Самарканд	"	участок Котельно-100
99	Сергей Федоров	"	"	"	17	Самарканд	"	участок Котельно-100
100	Александр	"	"	"	17	Самарканд	"	участок Котельно-100
101	Тришкун Иван	"	"	"	17	Самарканд	"	участок Котельно-100
102	Куницын	"	"	"	17	Самарканд	"	участок Котельно-100
103	Евдокимов	"	"	"	17	Самарканд	"	участок Котельно-100
104	Куницын	"	"	"	17	Самарканд	"	участок Котельно-100
105	Давид Александр	"	"	"	17	Самарканд	"	участок Котельно-100
106	Коробов	"	"	"	17	Самарканд	"	участок Котельно-100
107	Владимир Сидоров	"	"	"	17	Самарканд	"	участок Котельно-100
108	Курпачев	"	"	"	17	Самарканд	"	участок Котельно-100
109	Мухомов	"	"	"	17	Самарканд	"	участок Котельно-100
110	Сидоров	"	"	"	17	Самарканд	"	участок Котельно-100
111	Курпачев	"	"	"	17	Самарканд	"	участок Котельно-100
112	Сидоров	"	"	"	17	Самарканд	"	участок Котельно-100
113	Курпачев	"	"	"	17	Самарканд	"	участок Котельно-100
114	Сидоров	"	"	"	17	Самарканд	"	участок Котельно-100
115	Курпачев	"	"	"	17	Самарканд	"	участок Котельно-100
116	Сидоров	"	"	"	17	Самарканд	"	участок Котельно-100
117	Курпачев	"	"	"	17	Самарканд	"	участок Котельно-100
118	Сидоров	"	"	"	17	Самарканд	"	участок Котельно-100
119	Курпачев	"	"	"	17	Самарканд	"	участок Котельно-100
120	Сидоров	"	"	"	17	Самарканд	"	участок Котельно-100

