



**КОМИТЕТ ПО ОХРАНЕ ОБЪЕКТОВ КУЛЬТУРНОГО НАСЛЕДИЯ
КУРСКОЙ ОБЛАСТИ**

П Р И К А З

от 18.09.2023

№ 05.3-02/609

г. Курск

**Об утверждении границ и режима использования территории
объекта культурного наследия регионального значения
«Храм св. Параскевы Пятницы», 1910 г., расположенного по адресу:
Курская область, Железногорский район, с. Погорельцево**

В соответствии с Федеральным законом от 25 июня 2002 г. № 73-ФЗ «Об объектах культурного наследия (памятниках истории и культуры) народов Российской Федерации», Законом Курской области от 29 декабря 2005 г. № 120-ЗКО «Об объектах культурного наследия Курской области», пунктом 3.10 Положения о комитете по охране объектов культурного наследия Курской области, утвержденного постановлением Губернатора Курской области от 15.09.2020 № 274-пг, ПРИКАЗЫВАЮ:

1. Утвердить:

границы территории объекта культурного наследия регионального значения «Храм св. Параскевы Пятницы», 1910 г., расположенного по адресу: Курская область, Железногорский район, с. Погорельцево, согласно приложению № 1 к настоящему приказу;

режим использования территории объекта культурного наследия регионального значения «Храм св. Параскевы Пятницы», 1910 г., расположенного по адресу: Курская область, Железногорский район, с. Погорельцево, согласно приложению № 2 к настоящему приказу.

2. Контроль за исполнением настоящего приказа возложить на начальника управления разрешительной документации и учета объектов культурного наследия комитета по охране объектов культурного наследия Курской области А.И. Куткову.

Председатель комитета

И.А. Мусьял

Приложение № 1

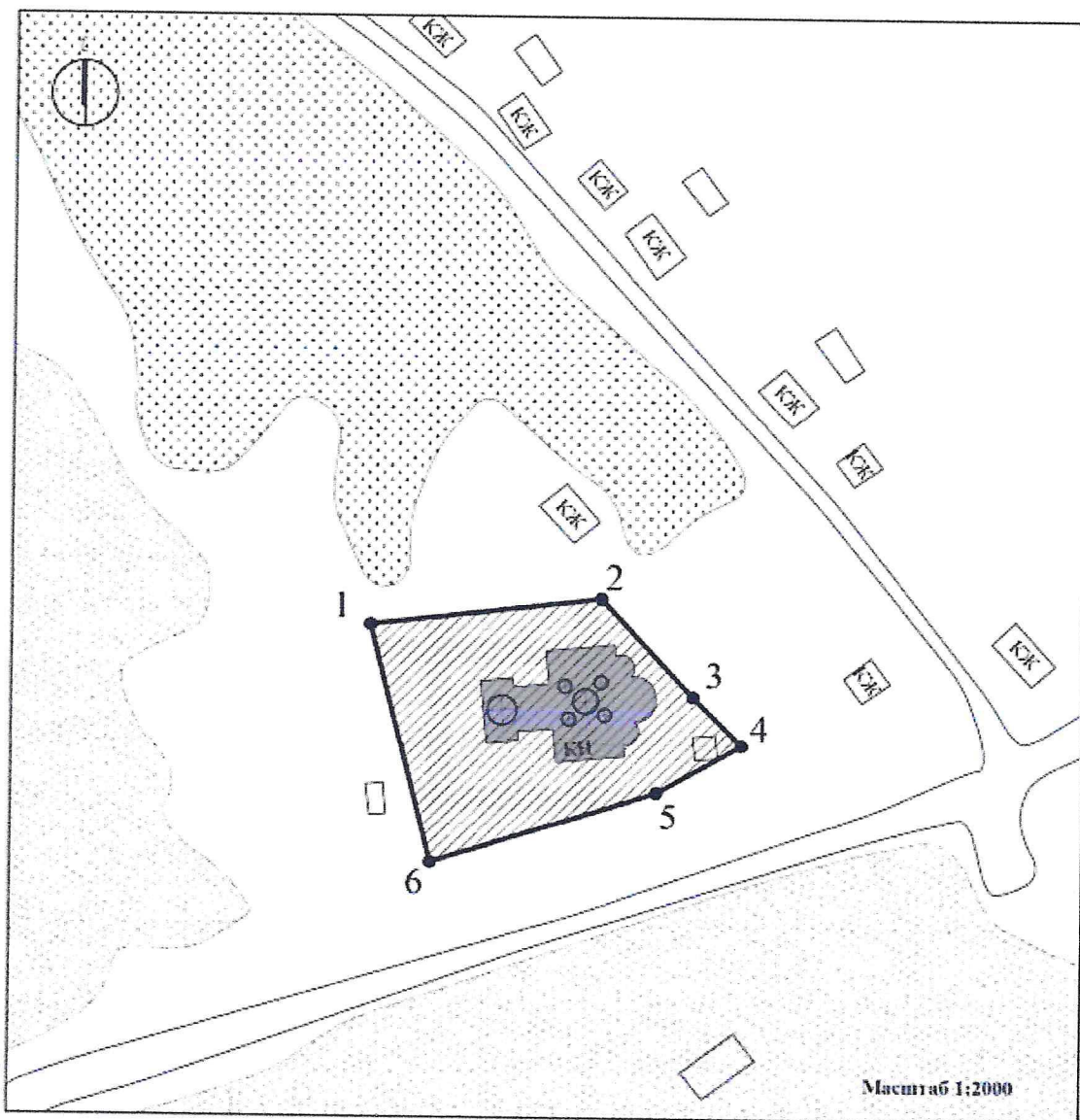
к приказу комитета по охране
объектов культурного наследия
Курской области

от 18.09.2023 № 05,3-08/601




**Границы территории объекта культурного наследия
регионального значения «Храм св. Параскевы Пятницы»,
1910 г., расположенного по адресу: Курская область,
Железногорский район, с. Погорельцево**

Прохождение границы		Описание прохождения границы
от точки	до точки	
1	2	На северо-восток – 38,64 м;
2	3	На юго-восток – 22,83 м;
3	4	На юго-восток – 11,66 м;
4	5	На юго-запад – 16,41 м;
5	6	На юго-запад – 39,47 м;
6	1	На северо-запад в исходную точку – 42,6 м.

**Карта (схема) границ территории объекта культурного наследия
регионального значения «Храм св. Параскевы Пятницы»,
1910 г., расположенного по адресу: Курская область,
Железнодорожный район, с. Погорельцево**



Используемые условные знаки и обозначения:

-  - объект культурного наследия регионального значения
-  - границы территории объекта культурного наследия
-  1 - обозначение характерной (поворотной) точки

Приложение к границам территории объекта культурного наследия регионального значения «Храм св. Параскевы Пятницы», 1910 г., расположенного по адресу: Курская область, Железнодорожный район, с. Погорельцево

Координаты характерных (поворотных) точек к карте (схеме) границ территории объекта культурного наследия регионального значения «Храм св. Параскевы Пятницы», 1910 г., расположенного по адресу: Курская область, Железнодорожный район, с. Погорельцево

Сведения о местоположении границ объекта			
Координаты характерных (поворотных) точек в системе координат МСК-46, зона 1			
Метод определения координат – метод спутниковых геодезических измерений (определений)			
Средняя квадратическая погрешность положения характерной точки (Mt), м = 0,10			
Сведения о характерных точках границ объекта			
Обозначение характерных точек границ	Координаты, м		Описание обозначения точки на местности (при наличии)
	X	Y	
1	466261,98	1238699,45	—
2	466266,65	1238737,81	—
3	466249,78	1238753,19	—
4	466241,38	1238761,28	—
5	466232,96	1238747,19	—
6	466220,64	1238709,69	—
1	466261,98	1238699,45	—

Приложение № 2

к приказу комитета по охране
объектов культурного наследия
Курской области

от 18.09.2023 № 05.3-08/601

Режим

**использования территории объекта культурного наследия
регионального значения «Храм св. Параскевы Пятницы»,
1910 г., расположенного по адресу: Курская область,
Железногорский район, с. Погорельцево**

На территории объекта культурного наследия регионального значения «Храм св. Параскевы Пятницы», 1910 г., расположенного по адресу: Курская область, Железногорский район, с. Погорельцево

разрешается:

проведение работ по сохранению объекта культурного наследия или его отдельных элементов;

проведение работ по озеленению и благоустройству территории, производимых, в том числе с применением методов реставрации, направленных на формирование наиболее близкого к историческому восприятию объекта культурного наследия;

прокладка, реконструкция, ремонт дорог и элементов их обустройства, а также подземных инженерных коммуникаций и сооружений, не нарушающих целостность объекта культурного наследия и не создающих угрозы его повреждения, разрушения или уничтожения, угрозы пожара;

ведение хозяйственной деятельности, не противоречащей требованиям обеспечения сохранности объекта культурного наследия и позволяющей обеспечить функционирование объекта культурного наследия в современных условиях;

доступность объекта культурного наследия в целях его экспонирования, сохранения его традиционного визуального восприятия;

реализация мер пожарной и экологической безопасности;

запрещается:

строительство объектов капитального строительства;

хозяйственная деятельность, ведущая к разрушению, искажению внешнего облика объекта культурного наследия, нарушающая его целостность и создающая угрозу его повреждения, разрушения или уничтожения;

искажение характеристик историко-культурного ландшафта, композиционно связанного с объектом культурного наследия;

установка на фасадах, крыше объекта культурного наследия кондиционеров, телеантенн, тарелок спутниковой связи, а также других средств технического обеспечения;

прокладка наземных и воздушных инженерных коммуникаций, кроме временных, необходимых для проведения работ по сохранению объекта культурного наследия;

размещение любых рекламных конструкций на объекте культурного наследия и его территории;

создание разрушающих вибрационных нагрузок динамическим воздействием на грунты в зоне их взаимодействия с объектом культурного наследия;

размещение временных построек, не связанных с проведением работ по сохранению объекта культурного наследия.