



**КОМИТЕТ ПО ОХРАНЕ ОБЪЕКТОВ КУЛЬТУРНОГО НАСЛЕДИЯ
КУРСКОЙ ОБЛАСТИ**

П Р И К А З

от 15.05.2023

№ 05.3-08/411

г. Курск

**Об утверждении предмета охраны объекта культурного наследия
регионального значения «Место расстрела советских граждан
немецко–фашистскими захватчиками в 1941–1943 годах», 1968 г.,
расположенного по адресу: Курская область, город Курск,
ул. Карла Маркса (на 512 километре шоссе Москва–Курск)**

В соответствии с Федеральным законом от 25 июня 2002 года № 73-ФЗ «Об объектах культурного наследия (памятниках истории и культуры) народов Российской Федерации», Положением о комитете по охране объектов культурного наследия Курской области, утвержденным постановлением Губернатора Курской области от 15.09.2020 № 274-пг, ПРИКАЗЫВАЮ:

1. Утвердить прилагаемый предмет охраны объекта культурного наследия регионального значения «Место расстрела советских граждан немецко–фашистскими захватчиками в 1941–1943 годах», 1968 г., расположенного по адресу: Курская область, город Курск, ул. Карла Маркса (на 512 километре шоссе Москва–Курск).

2. Контроль за исполнением настоящего приказа возложить на начальника управления разрешительной документации и учета объектов культурного наследия комитета по охране объектов культурного наследия Курской области А.И. Куткову.

3. Приказ вступает в силу со дня его подписания.

Председатель комитета

И.А. Мусьял

УТВЕРЖДЕН
приказом комитета по охране
объектов культурного наследия
Курской области
от 15.05.2023 № 05.3-08/411

ПРЕДМЕТ ОХРАНЫ

**объекта культурного наследия регионального значения
«Место расстрела советских граждан немецко-фашистскими
захватчиками в 1941–1943 годах», 1968 г., расположенного по адресу:
Курская область, город Курск, ул. Карла Маркса
(на 512 километре шоссе Москва–Курск)**

Градостроительные характеристики объекта:

местоположение в структуре ул. Карла Маркса (на 512 километре шоссе Москва-Курск) города Курска Курской области, на территории мемориального комплекса «Курская дуга», со стороны южного фасада храма Великомученика Георгия Победоносца.

Мемориальное значение объекта:

причастность к событиям Великой Отечественной войны 1941-1945 гг.

Объемно-пространственные характеристики объекта:

obelisk «Место расстрела советских граждан немецко-фашистским и захватчиками в 1941-1943 годах. Обелиск установлен в 1968 году» в виде усеченной пирамиды высотой 2,9 м, размером оснований 1,25 x 1,25 м, вверху 1,15 x 1,15 м; двухступенчатая база в основании высотой 0,65 м; размер первой ступени 1,7 x 1,7 м, высотой 0,2 м; размер второй ступени 1,45 x 1,45 м, высотой 0,45 м; квадратное основание высотой 0,2 м;

две черные гранитные полированные плиты на лицевой плоскости, выступающей за боковую грань на 5 см, с высеченной на них памятной надписью на русском языке: «Здесь в дни оккупации г. Курска немецко-фашистскими захватчиками расстреляны 443 советских гражданина», на иврите: «Памяти жертв катастрофы, которые были убиты на этом месте немецкими нацистами и их единственная вина, что они евреи.».

Конструктивные характеристики объекта:

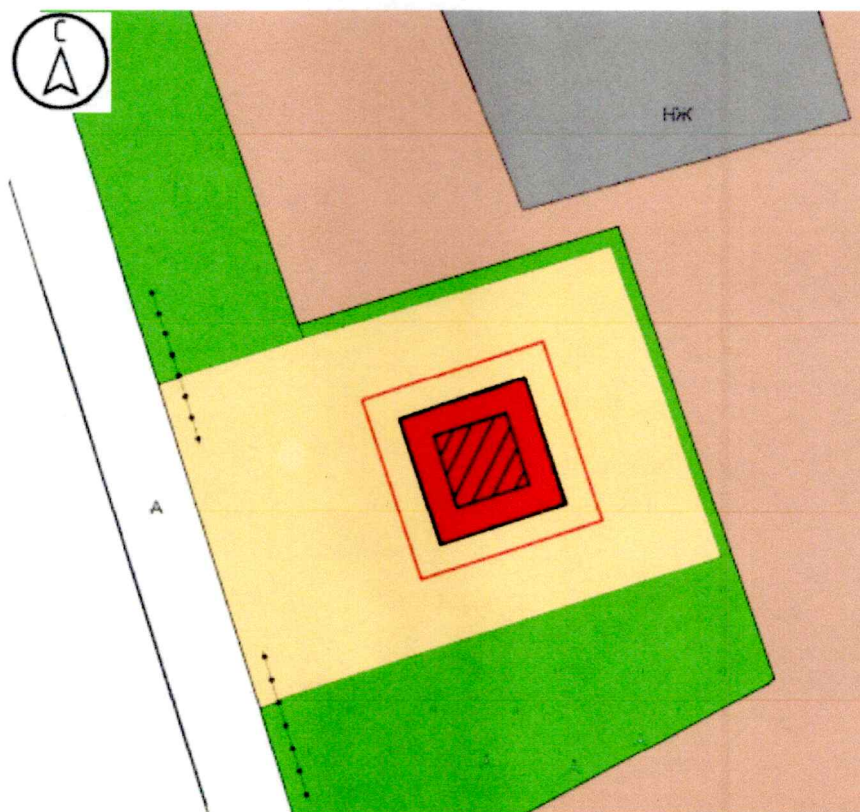
материал: гранит, бетон (уточняется по результатам реставрационных и лабораторных исследований);

габариты, конфигурация, материал, оформление памятника.

Пространственно-планировочные характеристики объекта:










расположение объекта на территории неогороженного прямоугольного участка с постаментом, на территории мемориального комплекса «Курская дуга», южнее храма Великомученика Георгия Победоносца.


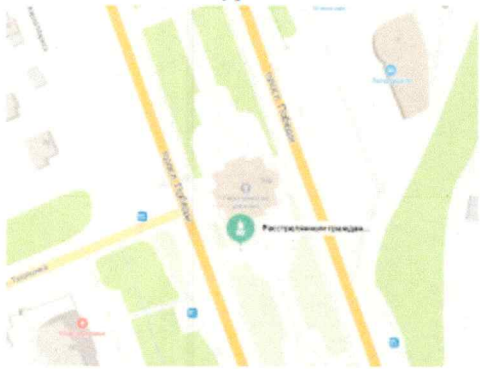

Схема предмета охраны объекта культурного наследия регионального значения «Место расстрела советских граждан немецко-фашистскими захватчиками в 1941–1943 годах», 1968 г., расположенного по адресу: Курская область, город Курск, ул. Карла Маркса (на 512 километре шоссе Москва–Курск)



М 1:200

Используемые условные знаки и обозначения:

-  - объект культурного наследия регионального значения: «Место расстрела советских граждан немецко-фашистским и захватчиками в 1941-1943 годах. Обелиск установлен в 1968 году» (Курская область, г. Курск, ул. Карла Маркса (на 512 километре шоссе Москва-Курск))
-  - обелиск «Место расстрела советских граждан немецко-фашистским и захватчиками в 1941-1943 годах. Обелиск установлен в 1968 году» в виде усеченной пирамиды
-  - двухступенчатая база на основании
-  - церковь Великомученика Георгия Победоносца
-  - мощение территории мемориального комплекса «Курская дуга»
-  - мощение территории Объекта
-  - граница территории Объекта
-  - озеленение территории
-  - ограда

№ п/п	Наименование предмета охраны	Описание предмета охраны	Графическое изображение
1.	<i>Градостроительные характеристики Объекта</i>	- местоположение в структуре Курской области, г. Курск, ул. Карла Маркса (на 512 километре шоссе Москва-Курск), на территории мемориального комплекса «Курская дуга», со стороны южного фасада храма Великомученика Георгия Победоносца	 <p><i>Местоположение Объекта в структуре г. Курск</i></p>  <p><i>Местоположение Объекта на территории мемориального комплекса «Курская дуга»</i></p>
2.	<i>Мемориальное значение Объекта</i>	- причастность к событиям Великой Отечественной войны 1941-1945 гг.	 <p><i>Схема положения советских войск в районе г. Курска 12 июля- 23 августа 1943 г.</i></p>

3.	<p><i>Объемно-пространственные характеристики Объекта</i></p>	<p>- обелиск «Место расстрела советских граждан немецко-фашистским и захватчиками в 1941-1943 годах. Обелиск установлен в 1968 году» в виде усеченной пирамиды высотой 2,9 м, размером оснований 1,25x1,25 м, вверху 1,15x1,15 м; двухступенчатая база в основании высотой 0,65 м.; размер первой ступени 1,7x1,7 м, высотой 0,2 м, размер второй ступени 1,45x1,45 м, высотой 0,45 м; квадратное основание высотой 0,2 м;</p> <p>- две черные гранитные полированные плиты на лицевой плоскости, выступающей за боковую грань на 5 см, с высеченной на них памятной надписью на русском языке: «Здесь в дни оккупации г. Курска немецко-фашистскими захватчиками расстреляны 443 советских гражданина», на иврите: «Памяти жертв катастрофы, которые были убиты на этом месте немецкими нацистами и их единственная вина, что они евреи.».</p>
----	---	---



Вид обелиск «Место расстрела советских граждан немецко-фашистским и захватчиками в 1941-1943 годах. Обелиск установлен в 1968 году» в виде усеченной пирамиды



Вид на фрагмент памятных плит с именами погибших



Вид на Обелиск спереди



Вид на Обелиск сзади



Вид на правую грань Обелиска



Вид на левую грань Обелиска

4.	<p><i>Конструктивные характеристики Объекта</i></p>	<p>- материал: гранит, бетон (уточняется по результатам реставрационных и лабораторных исследований);</p> <p>- габариты, конфигурация, материал, оформление памятника.</p>	 <p><i>габариты, конфигурация, материал, оформление памятника.</i></p>
5.	<p><i>Пространственно-планировочные характеристики Объекта</i></p>	<p>- расположение объекта на территории неогороженного прямоугольного участка с постаментом, на территории мемориального комплекса «Курская дуга», , южнее храма Великомученика Георгия Победоносца.</p>	 <p>M 1:200</p> <p>Используемые условные знаки и обозначения:</p> <ul style="list-style-type: none">  - объект культурного наследия регионального значения «Место расстрела советских граждан немцами-фашистами и оккупационными в 1941-1943 годах. Обелиск установлен в 1968 году» (Курская область, г. Курск, ул. Карла Маркса (на 512 километре шоссе Москва-Курск))  - объект «Место расстрела советских граждан немцами-фашистами и оккупационными в 1941-1943 годах. Обелиск установлен в 1968 году» в виде усеченной пирамиды  - действующая база на основании  - покрытие территории Объекта  - граница территории Объекта  - озеленение территории  - ограды