



**КОМИТЕТ ПО ОХРАНЕ ОБЪЕКТОВ КУЛЬТУРНОГО НАСЛЕДИЯ
КУРСКОЙ ОБЛАСТИ**

П Р И К А З

от 26.09.2023

№ 05.3-08/656

г. Курск

**Об утверждении границ и режима использования территории
объекта культурного наследия регионального значения
«Богословская церковь», кон. XVIII в., расположенного по адресу:
Курская область, г. Курск, ул. Дзержинского, д. 92**

В соответствии с Федеральным законом от 25 июня 2002 г. № 73-ФЗ «Об объектах культурного наследия (памятниках истории и культуры) народов Российской Федерации», Законом Курской области от 29 декабря 2005 г. № 120-ЗКО «Об объектах культурного наследия Курской области», пунктом 3.10 Положения о комитете по охране объектов культурного наследия Курской области, утвержденного постановлением Губернатора Курской области от 15.09.2020 № 274-пг, ПРИКАЗЫВАЮ:

1. Утвердить:

границы территории объекта культурного наследия регионального значения «Богословская церковь», кон. XVIII в., расположенного по адресу: Курская область, г. Курск, ул. Дзержинского, д. 92, согласно приложению № 1 к настоящему приказу;

режим использования территории объекта культурного наследия регионального значения «Богословская церковь», кон. XVIII в., расположенного по адресу: Курская область, г. Курск, ул. Дзержинского, д. 92, согласно приложению № 2 к настоящему приказу.

2. Контроль за исполнением настоящего приказа возложить на начальника управления разрешительной документации и учета объектов культурного наследия комитета по охране объектов культурного наследия Курской области А.И. Куткову.

Председатель комитета

И.А. Мусьял

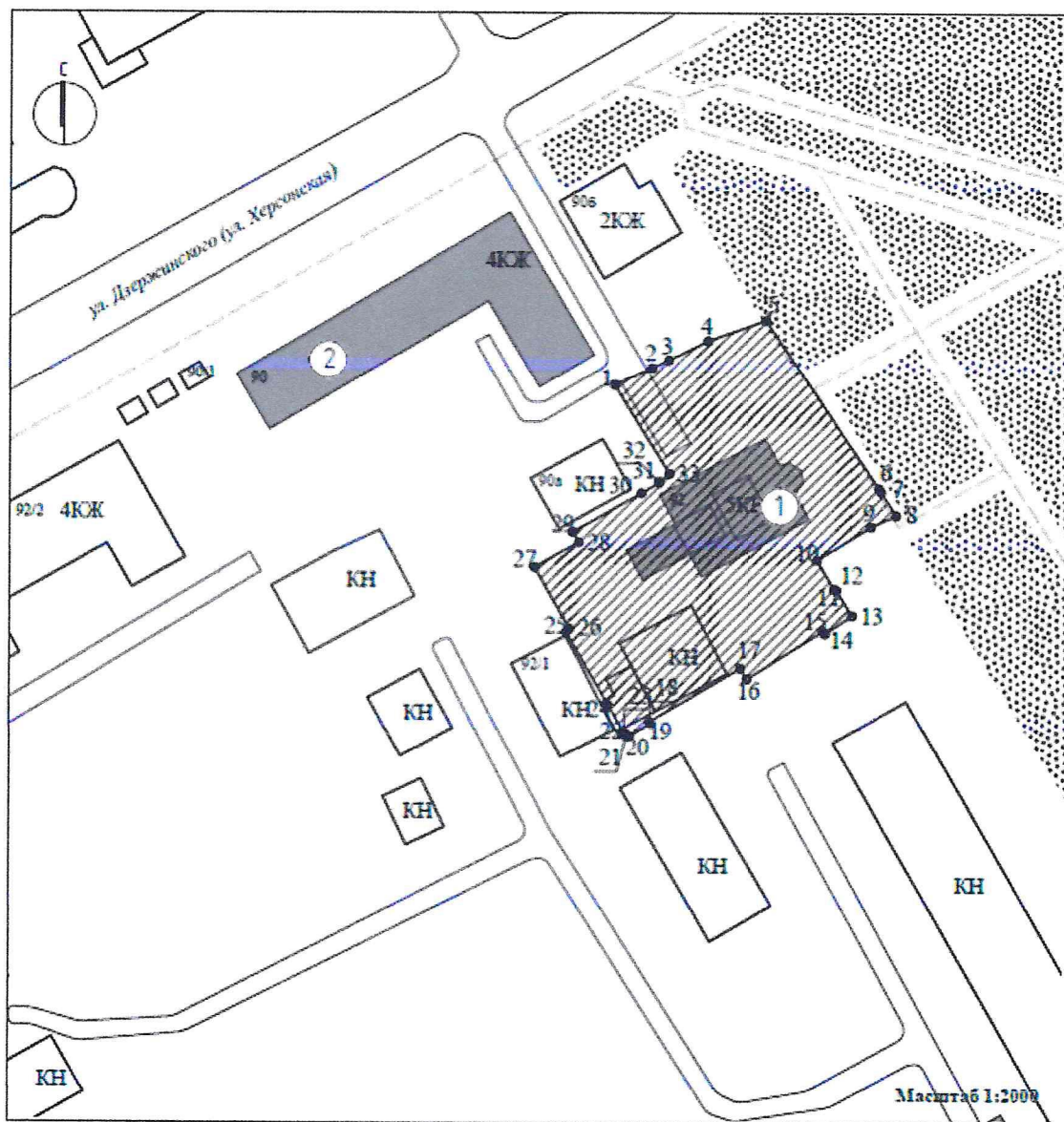
Приложение № 1
к приказу комитета по охране
объектов культурного наследия
Курской области
от 26.09.2023 № 05,3-08/656

**Границы территории объекта культурного наследия
регионального значения «Богословская церковь»,
кон. XVIII в., расположенного по адресу:
Курская область, г. Курск, ул. Дзержинского, д. 92**




| Прохождение границы | | Описание прохождения границы |
|---------------------|----------|------------------------------|
| от точки | до точки | |
| 1 | 2 | 3 |
| 1 | 2 | На северо-восток – 8,64 м; |
| 2 | 3 | На северо-восток – 3,88 м; |
| 3 | 4 | На северо-восток – 9,2 м; |
| 4 | 5 | На северо-восток – 12,93 м; |
| 5 | 6 | На юго-восток – 42,84 м; |
| 6 | 7 | На юго-восток – 0,97 м; |
| 7 | 8 | На юго-восток – 5,82 м; |
| 8 | 9 | На юго-запад – 5,81 м; |
| 9 | 10 | На юго-запад – 13,37 м; |
| 10 | 11 | На юго-восток – 7,1 м; |
| 11 | 12 | На юго-восток – 0,53 м; |
| 12 | 13 | На юго-восток – 6,26 м; |
| 13 | 14 | На юго-запад – 6,78 м; |
| 14 | 15 | На северо-запад – 0,69 м; |
| 15 | 16 | На юго-запад – 18,75 м; |
| 16 | 17 | На северо-запад – 2,64 м; |

| 1 | 2 | 3 |
|----------|----------|---------------------------------------------|
| 17 | 18 | На юго-запад – 22,17 м; |
| 18 | 19 | На юго-восток – 0,41 м; |
| 19 | 20 | На юго-запад – 5,21 м; |
| 20 | 21 | На северо-запад – 0,7 м; |
| 21 | 22 | На северо-запад – 1,05 м; |
| 22 | 23 | На северо-восток – 0,54 м; |
| 23 | 24 | На северо-запад – 6,83 м; |
| 24 | 25 | На северо-запад – 17,49 м; |
| 25 | 26 | На северо-восток – 0,97 м; |
| 26 | 27 | На северо-запад – 14,85 м; |
| 27 | 28 | На северо-восток – 10,75 м; |
| 28 | 29 | На северо-запад – 2,48 м; |
| 29 | 30 | На северо-восток – 16,6 м; |
| 30 | 31 | На северо-восток – 4,24 м; |
| 31 | 32 | На северо-запад – 0,23 м; |
| 32 | 33 | На северо-восток – 2,82 м; |
| 33 | 1 | На северо-запад в исходную точку – 22,14 м. |

**Карта (схема) границ территории объекта культурного наследия
регионального значения «Богословская церковь»,
кон. XVIII в., расположенного по адресу:
Курская область, г. Курск, ул. Дзержинского, д. 92**



Используемые условные знаки и обозначения:

-  - объекты культурного наследия регионального значения
-  - границы территории объекта культурного наследия
-  - обозначение характерной (поворотной) точки

Приложение к границам территории
 объекта культурного наследия
 регионального значения
 «Богословская церковь»,
 кон. XVIII в., расположенного по
 адресу: Курская область, г. Курск,
 ул. Держинского, д. 92

**Координаты характерных (поворотных) точек к карте (схеме) границ
 территории объекта культурного наследия регионального значения
 «Богословская церковь», кон. XVIII в., расположенного по адресу:
 Курская область, г. Курск, ул. Держинского, д. 92**

| Сведения о местоположении границ объекта | | | |
|------------------------------------------------------------------------------------------|---------------|------------|-------------------------------------------------------------------|
| Координаты характерных (поворотных) точек в системе координат МСК-46, зона 1 | | | |
| Метод определения координат – метод спутниковых геодезических измерений (определений) | | | |
| Средняя квадратическая погрешность положения характерной точки (Mt), м = 0,10 | | | |
| Сведения о характерных точках границ объекта | | | |
| Обозначение характерных точек границ | Координаты, м | | Описание обозначения точки на местности (при наличии) |
| | X | Y | |
| 1 | 2 | 3 | 4 |
| 1 | 419679,25 | 1297498,14 | — |
| 2 | 419682,85 | 1297505,99 | — |
| 3 | 419684,48 | 1297509,51 | — |
| 4 | 419688,66 | 1297517,71 | — |
| 5 | 419693,02 | 1297529,88 | — |
| 6 | 419657,36 | 1297553,62 | — |
| 7 | 419656,55 | 1297554,15 | — |
| 8 | 419651,65 | 1297557,29 | — |
| 9 | 419649,24 | 1297552,00 | — |
| 10 | 419642,15 | 1297540,66 | — |
| 11 | 419636,04 | 1297544,28 | — |
| 12 | 419635,82 | 1297544,76 | — |
| 13 | 419630,50 | 1297548,05 | — |
| 14 | 419626,73 | 1297542,41 | — |
| 15 | 419627,26 | 1297541,97 | — |
| 16 | 419617,26 | 1297526,11 | — |
| 17 | 419619,50 | 1297524,71 | — |
| 18 | 419608,20 | 1297505,64 | — |
| 19 | 419607,85 | 1297505,85 | — |

| 1 | 2 | 3 | 4 |
|----------|-----------|------------|----------|
| 20 | 419605,05 | 1297501,46 | — |
| 21 | 419605,15 | 1297500,77 | — |
| 22 | 419605,66 | 1297499,85 | — |
| 23 | 419605,94 | 1297500,31 | — |
| 24 | 419611,85 | 1297496,89 | — |
| 25 | 419626,96 | 1297488,08 | — |
| 26 | 419627,63 | 1297488,78 | — |
| 27 | 419640,54 | 1297481,45 | — |
| 28 | 419645,88 | 1297490,78 | — |
| 29 | 419647,99 | 1297489,47 | — |
| 30 | 419656,23 | 1297503,88 | — |
| 31 | 419658,42 | 1297507,51 | — |
| 32 | 419658,65 | 1297507,47 | — |
| 33 | 419660,37 | 1297509,70 | — |
| 1 | 419679,25 | 1297498,14 | — |

Приложение № 2
к приказу комитета по охране
объектов культурного наследия
Курской области
от 26.09.2023 № 25.3-08/656

**Режим
использования территории объекта культурного наследия
регионального значения «Богословская церковь»,
кон. XVIII в., расположенного по адресу:
Курская область, г. Курск, ул. Дзержинского, д. 92**

На территории объекта культурного наследия регионального значения «Богословская церковь», кон. XVIII в., расположенного по адресу: Курская область, г. Курск, ул. Дзержинского, д. 92

разрешается:

проведение работ по сохранению объекта культурного наследия или его отдельных элементов;

проведение работ по озеленению и благоустройству территории, производимых, в том числе с применением методов реставрации, направленных на формирование наиболее близкого к историческому восприятию объекта культурного наследия;

прокладка, реконструкция, ремонт дорог и элементов их обустройства, а также подземных инженерных коммуникаций и сооружений, не нарушающих целостность объекта культурного наследия и не создающих угрозы его повреждения, разрушения или уничтожения, угрозы пожара;

ведение хозяйственной деятельности, не противоречащей требованиям обеспечения сохранности объекта культурного наследия и позволяющей обеспечить функционирование объекта культурного наследия в современных условиях;

доступность объекта культурного наследия в целях его экспонирования, сохранения его традиционного визуального восприятия;

реализация мер пожарной и экологической безопасности;

запрещается:

строительство объектов капитального строительства;

хозяйственная деятельность, ведущая к разрушению, искажению внешнего облика объекта культурного наследия, нарушающая его целостность и создающая угрозу его повреждения, разрушения или уничтожения;

искажение характеристик историко-культурного ландшафта, композиционно связанного с объектом культурного наследия;

установка на фасадах, крыше объекта культурного наследия кондиционеров, телеантенн, тарелок спутниковой связи, а также других средств технического обеспечения;

прокладка наземных и воздушных инженерных коммуникаций, кроме временных, необходимых для проведения работ по сохранению объекта культурного наследия;

размещение любых рекламных конструкций на объекте культурного наследия и его территории;

создание разрушающих вибрационных нагрузок динамическим воздействием на грунты в зоне их взаимодействия с объектом культурного наследия;

размещение временных построек, не связанных с проведением работ по сохранению объекта культурного наследия.