



АДМИНИСТРАЦИЯ КУРСКОЙ ОБЛАСТИ

КОМИТЕТ ПО ОХРАНЕ ОБЪЕКТОВ КУЛЬТУРНОГО НАСЛЕДИЯ КУРСКОЙ ОБЛАСТИ

П Р И К А З

от 14.07.2022

№ 05.4-08/813

г. Курск

Об утверждении границ и режима использования территории объекта культурного наследия регионального «Могила лейтенанта Мартынова К.С., погибшего в бою с фашистскими захватчиками в 1943 г.», 1943 г., расположенного по адресу: Курская область, Хомутовский район, д. Тепловка

В соответствии с Федеральным законом от 25 июня 2002 г. № 73-ФЗ «Об объектах культурного наследия (памятниках истории и культуры) народов Российской Федерации», Законом Курской области от 29 декабря 2005 г. № 120-ЗКО «Об объектах культурного наследия Курской области», пунктом 3.10 Положения о комитете по охране объектов культурного наследия Курской области, утвержденного постановлением Губернатора Курской области от 15.09.2020 № 274-пг, ПРИКАЗЫВАЮ:

1. Утвердить:

границы территории объекта культурного наследия регионального значения «Могила лейтенанта Мартынова К.С., погибшего в бою с фашистскими захватчиками в 1943 г.», 1943 г., расположенного по адресу: Курская область, Хомутовский район, д. Тепловка, согласно приложению № 1 к настоящему приказу;

режим использования территории объекта культурного наследия регионального значения «Могила лейтенанта Мартынова К.С., погибшего в бою с фашистскими захватчиками в 1943 г.», 1943 г., расположенного по адресу: Курская область, Хомутовский район, д. Тепловка, согласно приложению № 2 к настоящему приказу.

2. Контроль за исполнением настоящего приказа возложить на начальника отдела разрешительной документации и учета объектов культурного наследия комитета по охране объектов культурного наследия Курской области А.И. Куткову.

Председатель комитета

И.А. Мусьял

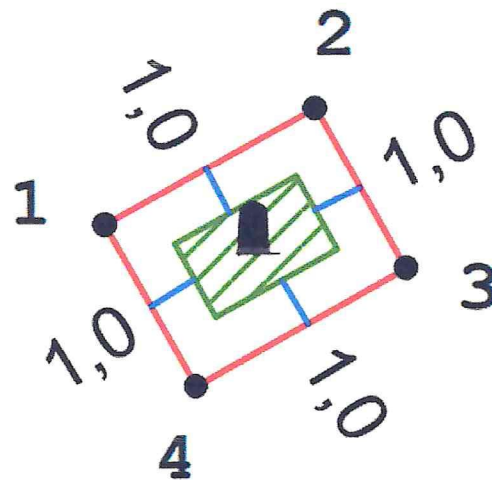
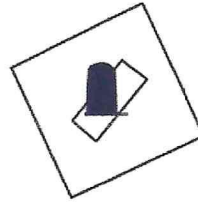
Приложение № 1
к приказу комитета по охране
объектов культурного наследия
Курской области
от 14.07.2022 № 05.4-02/813

**Границы территории объекта культурного наследия
регионального значения «Могила лейтенанта Мартынова К.С.,
погибшего в бою с фашистскими захватчиками в 1943 г.», 1943 г.,
расположенного по адресу: Курская область, Хомутовский район,
д. Тепловка**

Границы территории объекта культурного наследия представляют собой замкнутый контур и проходят по часовой стрелке следующим образом:

- от точки 1 в северном направлении до точки 2;
- от точки 2 в восточном направлении до точки 3;
- от точки 3 в южном направлении до точки 4;
- от точки 4 в западном направлении до исходной точки 1.


Карта (схема) границ территории объекта культурного наследия регионального значения «Могила лейтенанта Мартынова К.С., погибшего в бою с фашистскими захватчиками в 1943 г.», 1943 г., расположенного по адресу: Курская область, Хомутовский район, д. Тепловка



Условные обозначения:



объект культурного наследия



граница территории объекта культурного наследия



характерная (поворотная) точка

границы территории объекта культурного наследия

7,1

расстояние от стены объекта культурного

наследия (ОКН) до границы территории ОКН

Приложение к границам территории объекта культурного наследия регионального значения «Могила лейтенанта Мартынова К.С., погибшего в бою с фашистскими захватчиками в 1943 г.», 1943 г., расположенного по адресу: Курская область, Хомутовский район, д. Тепловка

Координаты характерных (поворотных) точек границ территории объекта культурного наследия регионального значения «Могила лейтенанта Мартынова К.С., погибшего в бою с фашистскими захватчиками в 1943 г.», 1943 г., расположенного по адресу: Курская область, Хомутовский район, д. Тепловка

№	X	Y	Длина	Угол
1	439682,96	1203452,70	4,742	060°34'11"
2	439685,29	1203456,83	3,658	150°42'07"
3	439682,10	1203458,62	4,737	240°40'31"
4	439679,78	1203454,49	3,649	330°37'31"
1	439682,96	1203452,70		

Приложение № 2
к приказу комитета по охране
объектов культурного наследия
Курской области
от 14.07.2022 № 05.4-08/813

**Режим
использования территории объекта культурного наследия
регионального значения «Могила лейтенанта Мартынова К.С.,
погибшего в бою с фашистскими захватчиками в 1943 г.», 1943 г.,
расположенного по адресу: Курская область, Хомутовский район,
д. Тепловка**

На территории объекта культурного наследия

разрешается:

проведение работ по сохранению объекта культурного наследия;
проведение работ по благоустройству и озеленению территории
объекта культурного наследия, оборудование территории элементами
освещения, малыми архитектурными формами;

применение при благоустройстве и оборудовании территории
отделочных материалов и дорожных покрытий нейтральной цветовой
гаммы и фактуры;

дозахоронение останков, исторически связанных с объектом
культурного наследия, найденных в ходе поисковых работ;

запрещается:

хозяйственная деятельность любого вида, ведущая к разрушению,
искажению исторического облика объекта культурного наследия,
изменению уровня грунтовых вод;

любое строительство, не связанное с восстановлением исторических
утраченных элементов объекта культурного наследия;

размещение любых рекламных конструкций на территории объекта
культурного наследия;

проведение любых земляных работ без опережающих
археологических исследований;

любое динамическое воздействие на грунты в зоне их
взаимодействия с объектом культурного наследия, создающее
разрушающие вибрационные нагрузки;

самовольная посадка и вырубка насаждений, кроме санитарных
рубок;

прокладка инженерных коммуникаций наземным и надземным
способом, за исключением временных, необходимых для проведения
ремонтно-реставрационных работ.