



АДМИНИСТРАЦИЯ КУРСКОЙ ОБЛАСТИ

КОМИТЕТ ПО ОХРАНЕ ОБЪЕКТОВ КУЛЬТУРНОГО НАСЛЕДИЯ КУРСКОЙ ОБЛАСТИ

П Р И К А З

от 13.05.2022

№ 05.4-08/547

г. Курск

Об утверждении границ и режима использования территории объекта культурного наследия регионального значения «Братская могила воинов Советской Армии, погибших в марте 1943 года. Захоронено 109 человек, установлено фамилий на 106 человек. Скульптура установлена в 1968 году», 1943 г., расположенного по адресу: Курская область, гор. Льгов (у средней школы № 1)

В соответствии с Федеральным законом от 25 июня 2002 г. № 73-ФЗ «Об объектах культурного наследия (памятниках истории и культуры) народов Российской Федерации», Законом Курской области от 29 декабря 2005 г. № 120-ЗКО «Об объектах культурного наследия Курской области», пунктом 3.10 Положения о комитете по охране объектов культурного наследия Курской области, утвержденного постановлением Губернатора Курской области от 15.09.2020 № 274-пг, ПРИКАЗЫВАЮ:

1. Утвердить:

границы территории объекта культурного наследия регионального значения «Братская могила воинов Советской Армии, погибших в марте 1943 года. Захоронено 109 человек, установлено фамилий на 106 человек. Скульптура установлена в 1968 году», 1943 г., расположенного по адресу: Курская область, гор. Льгов (у средней школы № 1), согласно приложению № 1 к настоящему приказу;

режим использования территории объекта культурного наследия регионального значения «Братская могила воинов Советской Армии, погибших в марте 1943 года. Захоронено 109 человек, установлено фамилий на 106 человек. Скульптура установлена в 1968 году», 1943 г., расположенного по адресу: Курская область, гор. Льгов (у средней школы № 1), согласно приложению № 2 к настоящему приказу.

2. Контроль за исполнением настоящего приказа возложить на начальника отдела разрешительной документации и учета объектов культурного наследия комитета по охране объектов культурного наследия Курской области А.И. Куткову.

Председатель комитета

A handwritten signature in black ink, appearing to be 'И.А. Мусьял', written in a cursive style.

И.А. Мусьял

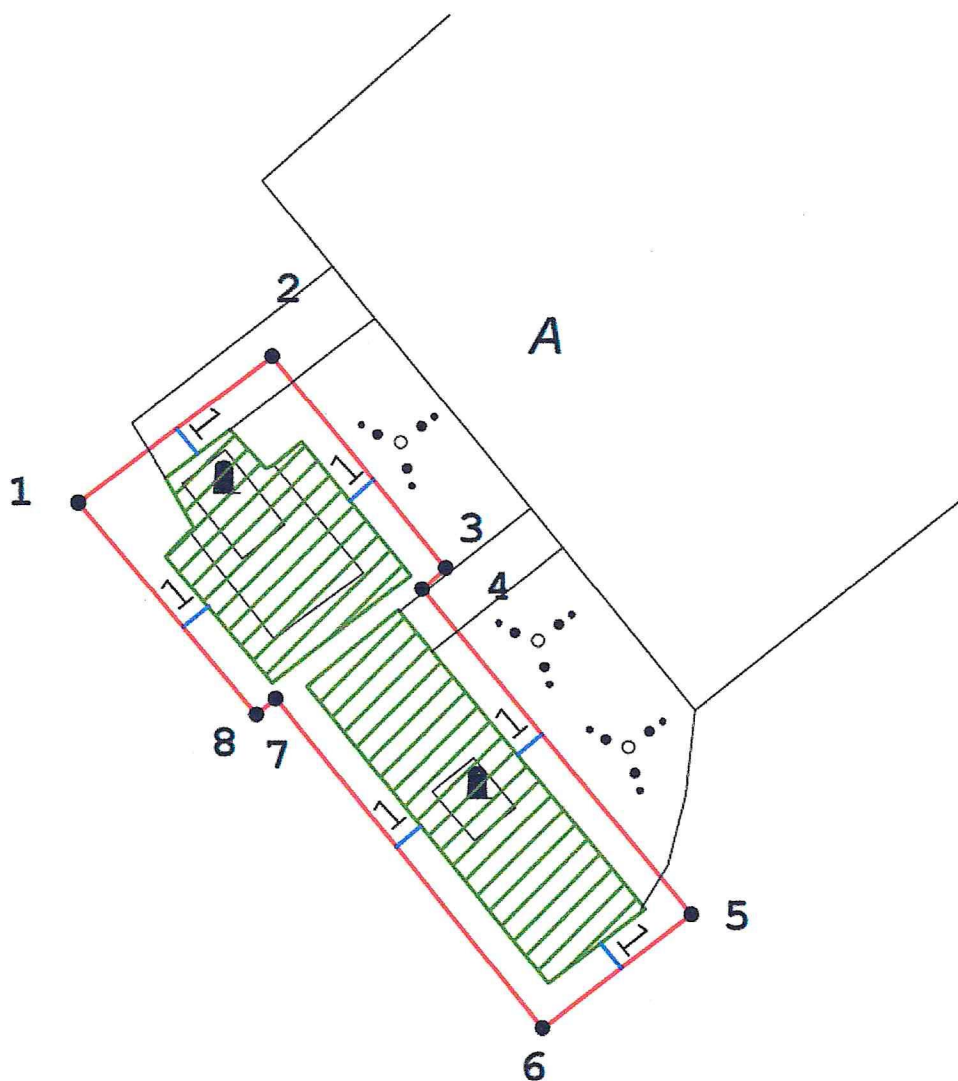
Приложение № 1
к приказу комитета по охране
объектов культурного наследия
Курской области
от 13.05.2022 № 05.4-08/547

Границы территории объекта культурного наследия регионального значения «Братская могила воинов Советской Армии, погибших в марте 1943 года. Захоронено 109 человек, установлено фамилий на 106 человек. Скульптура установлена в 1968 году», 1943 г., расположенного по адресу: Курская область, гор. Льгов (у средней школы № 1)




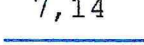
Границы территории объекта культурного наследия представляют собой замкнутый контур и проходят по часовой стрелке следующим образом:

- от точки 1 в северо-восточном направлении до точки 2;
- от точки 2 в юго-восточном направлении до точки 3;
- от точки 3 в юго-западном направлении до точки 4;
- от точки 4 в юго-восточном направлении до точки 5;
- от точки 5 в юго-западном направлении до точки 6;
- от точки 6 в северо-западном направлении до точки 7;
- от точки 7 в юго-западном направлении до точки 8;
- от точки 8 в северо-западном направлении до исходной точки 1.

Карта (схема) границ территории объекта культурного наследия регионального значения «Братская могила воинов Советской Армии, погибших в марте 1943 года. Захоронено 109 человек, установлено фамилий на 106 человек. Скульптура установлена в 1968 году», 1943 г., расположенного по адресу: Курская область, гор. Льгов (у средней школы № 1)



Условные обозначения:

- | | |
|---|---|
|  | объект культурного наследия |
|  | граница территории объекта культурного наследия |
|  | 1
характерная (поворотная) точка
границы территории объекта культурного наследия |
|  | 7, 14
расстояние от стены объекта культурного наследия (ОКН) до границы территории ОКН |

Приложение к границам территории объекта культурного наследия регионального значения «Братская могила воинов Советской Армии, погибших в марте 1943 года. Захоронено 109 человек, установлено фамилий на 106 человек. Скульптура установлена в 1968 году», 1943 г., расположенного по адресу: Курская область, гор. Льгов (у средней школы № 1)

Координаты характерных (поворотных) точек границ территории объекта культурного наследия регионального значения «Братская могила воинов Советской Армии, погибших в марте 1943 года. Захоронено 109 человек, установлено фамилий на 106 человек. Скульптура установлена в 1968 году», 1943 г., расположенного по адресу: Курская область, гор. Льгов (у средней школы № 1)

№	X	Y	Длина	Угол
1	416282,95	1236022,82	7,53	052°43'09"
2	416287,51	1236028,81	8,5	140°58'18"
3	416280,91	1236034,16	0,98	227°52'59"
4	416280,25	1236033,43	13,07	140°38'56"
5	416270,14	1236041,72	5,79	232°34'34"
6	416266,62	1236037,12	13,14	321°16'20"
7	416276,87	1236028,9	0,77	231°20'25"
8	416276,39	1236028,3	8,55	320°07'33"
1	416282,95	1236022,82		

Приложение № 2
к приказу комитета по охране
объектов культурного наследия
Курской области
от 13.05.2022 № 05.4-08/547

Режим
использования территории объекта культурного наследия
регионального значения «Братская могила воинов Советской Армии,
погибших в марте 1943 года. Захоронено 109 человек, установлено
фамилий на 106 человек. Скульптура установлена в 1968 году»,
1943 г., расположенного по адресу: Курская область, гор. Льгов
(у средней школы № 1)

На территории объекта культурного наследия

разрешается:

- проведение работ по сохранению объекта культурного наследия;
- проведение работ по благоустройству и озеленению территории объекта культурного наследия, оборудование территории элементами освещения, малыми архитектурными формами;
- применение при благоустройстве и оборудовании территории отделочных материалов и дорожных покрытий нейтральной цветовой гаммы и фактуры;
- дозахоронение останков, исторически связанных с объектом культурного наследия, найденных в ходе поисковых работ;

запрещается:

- хозяйственная деятельность любого вида, ведущая к разрушению, искажению исторического облика объекта культурного наследия, изменению уровня грунтовых вод;
- любое строительство, не связанное с восстановлением исторических утраченных элементов объекта культурного наследия;
- размещение любых рекламных конструкций на территории объекта культурного наследия;
- проведение любых земляных работ без опережающих археологических исследований;
- любое динамическое воздействие на грунты в зоне их взаимодействия с объектом культурного наследия, создающее разрушающие вибрационные нагрузки;
- самовольная посадка и вырубка насаждений, кроме санитарных рубок;
- прокладка инженерных коммуникаций наземным и надземным способом, за исключением временных, необходимых для проведения ремонтно-реставрационных работ.