

АКТ

**государственной историко-культурной экспертизы
проекта зон охраны объекта культурного наследия регионального значения
«Братская могила воинов Советской Армии, погибших в период Великой
Отечественной войны. Захоронено 64 человека, установлено фамилий
на 44 человека. Скульптура установлена в 1962 году», 1941 – 1945 гг., 1962 г.,
расположенного по адресу: Курская область, Щигровский район,
гор. Щигры (у вокзала)**

Дата начала проведения экспертизы: 1 ноября 2024 года.

Дата окончания проведения экспертизы: 24 декабря 2024 года.

Место проведения экспертизы: г. Саратов, г. Москва.

Заказчик экспертизы: общество с ограниченной ответственностью «Научно-исследовательский центр проектирования и историко-культурных экспертиз» (ООО «НИЦ ПИИКЭ»), 119361, г. Москва, вн. тер. г. муниципальный округ Очаково-Матвеевское, ул. Наташи Ковшовой, д. 29, этаж 1, офис 6, ИНН 9729304941 (далее – Заказчик).

Сведения об экспертах:

Председатель экспертной комиссии:

Фамилия, имя и отчество эксперта	Павлова Галина Геннадиевна
Образование эксперта	высшее
Специальность эксперта	архитектор
Ученая степень (звание) эксперта	-
Стаж работы эксперта	24 года
Место работы, должность эксперта	г. Саратов, индивидуальный предприниматель

Ответственный секретарь экспертной комиссии:

Фамилия, имя и отчество эксперта	Федосеева Елена Михайловна
Образование эксперта	высшее
Специальность эксперта	инженер-строитель
Ученая степень (звание) эксперта	-
Стаж работы эксперта	14 лет
Место работы, должность эксперта	г. Москва, эксперт по проведению государственной историко-культурной экспертизы

Член экспертной комиссии:

Фамилия, имя и отчество эксперта	Жомин Владислав Юрьевич
Образование эксперта	высшее
Специальность эксперта	Инженер-строитель
Ученая степень (звание)	-

эксперта	
Стаж работы эксперта	30 лет
Место работы, должность эксперта	г. Саратов, эксперт по проведению государственной историко-культурной экспертизы

Информация об ответственности экспертов за достоверность сведений, изложенных в заключении, в соответствии с законодательством Российской Федерации:

Настоящим подтверждается, что эксперты по проведению государственной историко-культурной экспертизы Павлова Г.Г., Федосеева Е.М., Жомин В.Ю., участвующие в её проведении, несут ответственность за достоверность информации, изложенной в заключении экспертизы, в соответствии с законодательством Российской Федерации.

Результаты настоящей государственной историко-культурной экспертизы, проведённой в соответствии с требованиями статей 28, 29, 30, 32, 34 Федерального закона от 25.06.2002 № 73-ФЗ «Об объектах культурного наследия (памятниках истории и культуры) народов Российской Федерации» и постановления Правительства Российской Федерации от 25.04.2024 № 530, позволили экспертам сделать обоснованный вывод.

Отношения экспертов и Заказчика экспертизы:

Эксперты не имеют родственных связей с должностными лицами, работниками Заказчика, не состоят с Заказчиком в трудовых отношениях, не имеют долговых или иных имущественных обязательств перед Заказчиком. Эксперты не заинтересованы в результатах исследований либо решении, вытекающем из заключения экспертизы, с целью получения выгоды в виде денег, ценностей, иного имущества, услуг имущественного характера или имущественных прав для себя или третьих лиц. Заказчик, его должностные лица и работники не имеют долговых или имущественных обязательств перед экспертами.

Цель экспертизы:

Установление границ территорий зон охраны объекта культурного наследия регионального значения «Братская могила воинов Советской Армии, погибших в период Великой Отечественной войны. Захоронено 64 человека, установлено фамилий на 44 человека. Скульптура установлена в 1962 году», 1941 – 1945 гг., 1962 г., расположенного по адресу: Курская область, Щигровский район, гор. Щигры (у вокзала), установление особых режимов использования земель в границах зон охраны объекта культурного наследия, установление требований к градостроительным регламентам в границах территорий зон охраны объекта культурного наследия.

Объект экспертизы:

Научно-проектная документация «Проект зон охраны объекта культурного наследия регионального значения «Братская могила воинов Советской Армии, погибших в период Великой Отечественной войны. Захоронено 64 человека,

установлено фамилий на 44 человека. Скульптура установлена в 1962 году», 1941 – 1945 гг., 1962 г. (далее – объект культурного наследия, Объект), расположенного по адресу: Курская область, Щигровский район, гор. Щигры (у вокзала), шифр: 2024/146» (далее – Проект, Научно-проектная документация), выполненная в 2024 г. обществом с ограниченной ответственностью «Научно-исследовательский центр проектирования и историко-культурных экспертиз» (ООО «НИЦ ПИИКЭ») (далее – Разработчик, Проектировщик, Автор).

Перечень документов, представленных заказчиком или полученных экспертом самостоятельно, а также документов и материалов, полученных и собранных при проведении экспертизы, а также использованной для неё специальной, технической и справочной литературы:

Научно-проектная документация представлена на экспертизу в электронном виде, в следующем составе:

Раздел I. Предварительные работы.

1. Введение.
2. Основные термины и определения.
3. Исходная документация.

3.1. Копия решения исполнительного комитета Курского областного Совета народных депутатов от 14.06.1979 № 382 «Постановление Совета Министров СССР № 339 от 11 апреля 1979 г. «О дополнительных мерах по благоустройству и приведению в порядок военных кладбищ и могил Советских воинов и партизан».

3.2. Копия приказа Минкультуры России от 29.12.2015 № 29519-р «О регистрации объекта культурного наследия регионального значения «Братская могила воинов Советской Армии, погибших в период Великой Отечественной войны. Захоронено 64 человека, установлено фамилий на 44 человека. Скульптура установлена в 1962 году», 1941–1945 гг., 1962 г. (Курская область) в едином государственном реестре объектов культурного наследия (памятников истории и культуры) народов Российской Федерации».

3.3. Копия приказа Комитета по охране объектов культурного наследия Курской области от 14.10.2021 № 01.1-08/487 «Об утверждении границ и режима использования территории объекта культурного наследия регионального значения «Братская могила воинов Советской Армии, погибших в период Великой Отечественной войны. Захоронено 64 человека, установлено фамилий на 44 человека. Скульптура установлена в 1962 году», 1941 – 1945 гг., 1962 г., расположенного по адресу: Курская область, Щигровский район, город Щигры (у вокзала)».

3.4. Копия приказа Комитета по охране объектов культурного наследия Курской области от 19.11.2021 № 01.1-08/547 «Об утверждении графического описания местоположения границ защитной зоны объекта культурного наследия регионального значения «Братская могила воинов Советской Армии, погибших в период Великой Отечественной войны. Захоронено 64 человека, установлено фамилий на 44 человека. Скульптура установлена в 1962 году», 1941 – 1945 гг., 1962 г. (Курская область, Щигровский район, город Щигры (у вокзала))».

3.5. Выписка из Единого государственного реестра недвижимости об объекте недвижимости от 17.12.2024 № КУВИ-001/2024-305499096.

3.6. Копия акта от 25.01.2019 № 28 проведения осмотра объекта культурного наследия регионального значения «Братская могила воинов Советской Армии, погибших в период Великой Отечественной войны. Захоронено 64 человека, установлено фамилий на 44 человека. Скульптура установлена в 1962 году», расположенного по адресу: Курская область, Щигровский район, г. Щигры (у ж/д вокзала).

3.7. Копия учетной карточки воинского захоронения от 03.11.2015.

3.8. Копия приказа Управления Администрации Курской области по охране объектов культурного наследия от 23.03.2020 № 41-п «Об утверждении предмета охраны объекта культурного наследия регионального значения «Братская могила воинов Советской Армии, погибших в период Великой Отечественной войны. Захоронено 64 человека, установлено фамилий на 44 человека. Скульптура установлена в 1962 году», 1941 – 1945 гг., 1962 г., расположенного по адресу: Курская область, Щигровский район, город Щигры (у вокзала)».

3.9. Копия паспорта объекта культурного наследия от 13.12.2024.

3.10. Копия письма Главы города Щигры в адрес ОБУК «Инспекция по охране объектов культурного наследия Курской области» от 06.03.2020 № 33-01-15/504/к.

3.11. Копия решения Щигровского районного суда Курской области от 29.05.2014 г. по делу № 2-385/2014.

3.12. Список персональных захоронений в г. Щигры (копия).

3.13. Копия учетной карточки воинского захоронения от 25.01.1992.

4. Сведения об объекте культурного наследия.

4.1. План (графическая схема) места расположения объекта культурного наследия. Лист 1.

5. Анализ градостроительной документации и современной структуры землепользования.

5.1. Схема землепользования с указанием существующего положения (анализ данных государственного кадастра недвижимости). Лист 2.

Раздел II. Историко-культурные исследования (материалы по обоснованию).

1. Историко-культурные исследования.

1.1. Краткие исторические сведения о развитии территории расположения Объекта, историко-градостроительные исследования.

1.2. Краткие исторические сведения об Объекте.

1.3. Источники и библиография.

1.4. Историко-архивные исследования. Материалы иконографии.

1.5. Натюрные и историко-архитектурные исследования.

1.6. Историко-культурный (историко-архитектурный и историко-градостроительный) опорный план.

1.7. Историко-культурный опорный план. Лист 3.

2. Ландшафтно-визуальный анализ композиционных связей объекта, окружающей застройки и ландшафтного окружения.

2.1. Сведения по результатам ландшафтно-визуального анализа композиционных связей объекта, окружающей застройки и ландшафтного окружения.

2.2. Схема ландшафтно-визуального анализа композиционных и видовых

связей объекта культурного наследия, окружающей застройки и ландшафтного окружения. Лист 4.

2.3. Альбом натурной фотофиксации общих видов застройки и видовых раскрытий объекта культурного наследия в структуре историко-градостроительной среды территории исследования.

3. Обоснование принятых проектных решений.

Раздел III. Проект зон охраны (итоговая часть).

1. Введение.

2. Состав зон охраны объекта культурного наследия.

3. Описание и перечень координат границ охранной зоны.

4. Особый режим использования земель и требования к градостроительным регламентам в границах охранной зоны.

5. Карта (схема) зон охраны объекта культурного наследия (на геоподоснове). Лист 5.

6. Карта (схема) зон охраны объекта культурного наследия (на карте кадастрового деления). Лист 6.

Сведения о проведённых исследованиях с указанием применённых методов, объёма и характера выполненных работ и их результатов:

Перед началом проведения экспертизы экспертной комиссией проведено организационное заседание, на котором избран председатель и ответственный секретарь экспертной комиссии, определен порядок работы экспертной комиссии (протокол заседания комиссии экспертов от 1 ноября 2024 г. № 1).

Экспертами в процессе проведения экспертизы:

- рассмотрены представленные Заявителем (Заказчиком) документы, подлежащие экспертизе;

- проведен сравнительный анализ всего комплекса данных (документов, материалов, информации) по Объекту экспертизы;

- осуществлено аналитическое изучение материалов Проекта в целях определения соответствия Проекта требованиям государственной охраны объектов культурного наследия, нормативным правовым актам в сфере градостроительства и земельных отношений, а также научной обоснованности предлагаемых проектных решений;

- осуществлено обсуждение результатов проведенных исследований и проведен обмен сформированными мнениями экспертов, обобщены мнения экспертов (протокол заседания комиссии экспертов от 24 декабря 2024 г. № 2).

Результаты исследований, проведённых в рамках настоящей государственной историко-культурной экспертизы, оформлены в виде Акта государственной историко-культурной экспертизы.

Факты и сведения, выявленные и установленные в результате проведённых исследований:

Научно-проектная документация разработана обществом с ограниченной ответственностью «Научно-исследовательский центр проектирования и историко-культурных экспертиз» (ООО «НИЦ ПИИКЭ») в 2024 г. на основании Контракта 0744200000223010483 от 29.01.2024 г. с Областным бюджетным учреждением

культуры «Инспекция по охране и использованию объектов культурного наследия (памятников истории и культуры) Курской области».

Целью Проекта является: *обеспечение сохранности объекта культурного наследия регионального значения «Братская могила воинов Советской Армии, погибших в период Великой Отечественной войны. Захоронено 64 человека, установлено фамилий на 44 человека. Скульптура установлена в 1962 году», 1941 – 1945 гг., 1962 г., расположенного по адресу: Курская область, Щигровский район, гор. Щигры (у вокзала), в его исторической среде на сопряженной с ним территории.*

Задачи Проекта: *проведение историко-культурных исследований, включая историко-градостроительные, картографические, иконографические, историко-архитектурные, архивные, библиографические, для выявления периодов исторического развития территории, этапов застройки, выявления объектов ценной историко-архитектурной среды; выявление «бассейна» видимости Объекта методом ландшафтно-визуального анализа, определение основных точек визуального восприятия Объекта; составление историко-культурного опорного плана, зонирование территории с учетом сложившейся градостроительной ситуации, проектное предложение обоснованных границ зон охраны, описание режимов использования земель и требований к градостроительным регламентам в границах этих зон.*

Установлено, что решением исполнительного комитета Курского областного Совета народных депутатов от 14.06.1979 № 382 «Постановление Совета Министров СССР № 339 от 11 апреля 1979 г. «О дополнительных мерах по благоустройству и приведению в порядок военных кладбищ и могил Советских воинов и партизан» Объект был принят на государственную охрану.

Границы территории и режим использования исследуемого объекта культурного наследия утверждены приказом Комитета по охране объектов культурного наследия Курской области от 14.10.2021 № 01.1-08/487 «Об утверждении границ и режима использования территории объекта культурного наследия регионального значения «Братская могила воинов Советской Армии, погибших в период Великой Отечественной войны. Захоронено 64 человека, установлено фамилий на 44 человека. Скульптура установлена в 1962 году», 1941 – 1945 гг., 1962 г., расположенного по адресу: Курская область, Щигровский район, гор. Щигры (у вокзала)».

Экспертами подчеркивается, что проектирование выполнено в объёме, достаточном для обоснования вывода экспертизы.

Анализ Научно-проектной документации:

Научно-проектная документация представлена на экспертизу в одном томе (шифр: 2024/146).

В процессе проектирования Разработчиком были проведены историко-архивные, библиографические, иконографические исследования, представлена фотофиксация исследуемого Объекта в границах территории исследований, а также элементов градостроительного окружения, оказывающих влияние на формирование зон охраны исследуемого объекта культурного наследия.

По итогу Проектом на основе проведенных исследований, сведений государственного кадастра недвижимости предлагаются и описываются границы

зон охраны Объекта, а также режимы использования земель и земельных участков и требования к градостроительным регламентам в границах данных зон в зависимости от вида.

Характеристика раздела I «Предварительные работы»:

Раздел включает текстовые, иллюстративные, графические материалы, содержит исходную документацию, общие сведения об объекте культурного наследия, анализ современной структуры землепользования и градостроительной документации, план расположения объекта культурного наследия на территории исследования, схему землепользования с указанием существующего положения (анализ данных государственного кадастра недвижимости).

В качестве исходной документации представлены копии нормативно-правовых актов о постановке объекта на государственную охрану, копии приказа Минкультуры России о регистрации объекта в едином государственном реестре объектов культурного наследия (памятников истории и культуры) народов Российской Федерации, копия приказа Комитета по охране объектов культурного наследия Курской области об утверждении границ и режима использования территории объекта культурного наследия, копия приказа Комитета по охране объектов культурного наследия Курской области об утверждении графического описания местоположения границ защитной зоны, копия приказа Комитета по охране объектов культурного наследия Курской области об утверждении предмета охраны объекта культурного наследия, копия паспорта объекта культурного наследия, копия учетной карточка воинского захоронения, копия учетной карточки Объекта, выписка из Единого государственного реестра недвижимости, список персональных захоронений в г. Щигры (копия), копия решения Щигровского районного суда Курской области, копия письма Главы города Щигры.

Отмечено, что в разделе 1 в подразделе 2 даны основные понятия и определения, используемые в Проекте, что позволяет избежать двойственных трактовок.

Сведения об объекте культурного наследия даны Разработчиком в соответствии со ст. 20 Федерального закона от 25.06.2002 № 73-ФЗ.

Проведённый Разработчиком анализ действующей на момент проектирования документации территориального планирования и градостроительного зонирования муниципального образования муниципального образования «город Щигры» Курской области, а также сведений Единого государственного реестра недвижимости дали детальную оценку существующей градостроительной ситуации на исследуемой территории и структуры землепользования. В Проекте отмечается, что функциональное зонирование территории, установленное Генеральным планом, согласуется с зонированием Правил землепользования и застройки. В положениях Генерального плана муниципального образования «город Щигры» Курской области в целом учтена историческая ценность исследуемой территории и объекты культурного наследия, расположенные в её границах. В соответствии с Правилами землепользования и застройки муниципального образования «город Щигры» Курской области. Объект расположен в многофункциональной общественно-деловой зоне в границе населенного пункта г. Щигры. Объект расположен на земельном участке

с разрешенным использованием «земельные участки (территории) общего пользования».

Характеристика раздела II «Историко-культурные исследования (материалы по обоснованию)»:

Раздел II включает текстовые, графические, иллюстративные материалы и материалы фотофиксации, содержит библиографические, архивные материалы, результаты историко-культурных исследований, ландшафтно-визуального анализа композиционных и видовых связей объекта культурного наследия, окружающей застройки и ландшафтного окружения.

В подразделе 1 «Историко-культурные исследования» раздела II предоставлены результаты:

- историко-архивных исследований в виде кратких исторических сведений о развитии города Щигры и, в частности, территории исследования, проходящих боевых действиях в годы Великой Отечественной войны;

- историко-архивных исследований захоронений воинов Советской Армии, погибших в годы Великой Отечественной войны, относящихся к рассматриваемому объекту культурного наследия;

- историко-градостроительного анализа развития территории, с выделением основных этапов формирования архитектурно-градостроительной среды; исторические сведения об объекте культурного наследия регионального значения «Братская могила воинов Советской Армии, погибших в период Великой Отечественной войны. Захоронено 64 человека, установлено фамилий на 44 человека. Скульптура установлена в 1962 году», 1941 – 1945 гг., 1962 г., расположенный по адресу: Курская область, Щигровский район, гор. Щигры (у вокзала);

- подтверждающие архивные материалы (копии исторических планов г. Щигры; исторические фотоснимки фрагментов застройки, панорам и отдельных сооружений; архивные и библиографические выписки);

- историко-архитектурного анализа, обосновывающего сохранность и ценность застройки территории исследования.

Результатом камеральной обработки полученных данных являются комплексная схема историко-культурного опорного плана.

В подразделе 2 «Ландшафтно-визуальный анализ композиционных связей объекта, окружающей застройки и ландшафтного окружения» раздела II «Историко-культурные исследования (материалы по обоснованию)» изложены результаты ландшафтно-визуального анализа территории исследования, общие характеристики ландшафта поселения, проведен визуальный и аналитический анализ взаимосвязи объекта культурного наследия с окружающей средой, представлены выводы об условиях восприятия объекта культурного наследия в градостроительном окружении.

В главе содержатся фотофиксационные материалы территории исследования, дающие объективное представление об облике исторического места, фиксирующие ценную историко-архитектурную среду, виды отдельных сооружений, улиц, природного и сельского окружения.

В подразделе 3 «Обоснование проектных решений» раздела II «Историко-культурные исследования (материалы по обоснованию)» представлены общие

выводы проведенного исследования, являющиеся основой для формирования проектных предложений; состава и границ территорий зон охраны объекта культурного наследия; особых режимов использования земель и требований к градостроительным регламентам.

Результатом камеральной обработки полученных данных являются комплексные аналитические схемы: историко-культурный опорный план (лист 3), схема ландшафтно-визуального анализа композиционных и видовых связей объекта культурного наследия, окружающей застройки и ландшафтного окружения (лист 4).

По результатам историко-архивных и библиографических исследований Проектировщиком составлены краткие исторические сведения о развитии г. Щигры, где дано описание пространственно-планировочных этапов развития села, характерных особенностей его планировки, социально-демографическое и функциональное зонирование населенного места в контексте градостроительного формирования, включая период в годы Великой Отечественной войны.

Так было установлено, что рассматриваемый объект культурного наследия расположен в северо-восточной части основной застроенной территории города Щигры.

Географически территория г. Щигры находится на юге Среднерусской возвышенности, на расчлененной реками и оврагами местности. Через северо-восточную часть города протекает река Лесовая Плота (частью русла которой, в частности, является городской Вырдовский пруд), через вытянутую восточную и южную части – река Щигор. Также в восточной части города расположено место слияния указанных рек.

Наименование новообразованному городу было дано по названию реки. В свою очередь, гидроним «Щигор» (множественное число – «Щигры») обозначал «облесенный гребень узких межбалочных бугров».

В 1780 г. был учрежден герб города Щигры, а в 1785 г. – утвержден регулярный план города. Городскую территорию предполагалось разбить на 2 квартал и организовать три площади, с храмом на каждой из них. К середине 1780-х гг. в Щиграх существовало 233 деревянных дома и проживало 1412 человек. Фабрики и заводы отсутствовали. На Троицу в городе проводилась ежегодная двухдневная ярмарка, на которую приезжали купцы из Курска и Орла. Жители занимались торговлей, скотоводством, а также различными ремеслами (изготовлением прялок, плетением лаптей, корзин и другой утвари из лозы, ковроткачеством, изготовлением кирпичей). Помимо этого, Щигры в дореволюционный период славились своими садами, которых в городе было целых семь.

В начале 1800-х гг. в Щиграх был возведен каменный Свято-Троицкий собор, сооружен городской пруд (не сохранившийся до настоящего времени), а также открыто малое народное училище. В 1819 г. также были открыты уездное училище и городское приходское училище, подготавливавшее учеников для уездного. По состоянию на 1845 г. население Щигров составляло 2734 человека; при этом населенный пункт являлся «городом» только по статусу, а фактически представлял собой «большую деревню», поскольку вся его жилая застройка была представлена одноэтажными деревянными домами с соломенными крышами.

По состоянию на последнюю треть XIX в., о чем свидетельствуют соответствующие картографические источники, застройка города Щигры в границах северо-восточной части территории современного населенного пункта была представлена регулярными прямоугольными кварталами, организованными в соответствии с планом. При этом в южной части территории современного города находилась Пригородная (Троицкая) слобода, вытянувшаяся вдоль русла реки Щигор, представленная менее регулярной застройкой. В то же время у юго-восточной оконечности города, в границах восточной части современного населенного пункта, существовало поселение Щигорчик. Наконец, с северо-востока от Щигров, также в непосредственной близости от города была расположена Сныткина (Шаталова) слобода. Будущее местоположение Объекта на тот момент ориентировочно располагалось у северо-восточной оконечности регулярной застройки города Щигры.

В 1888 г. центральная часть города была замощена, появились тротуары и был решен вопрос с освещением улиц. В 1892 г. в Щигры из села Сныткино был переведен «Щигровский чугунно-литейный и механический завод Щеглова» (в советское время преобразован в «Геомаш»). По состоянию на 1892 г. население города составляло 5418 человек (2700 мужчин и 2718 женщин). В 1894 г. через Щигры прошла линия железной дороги «Курск–Воронеж», и была организована железнодорожная станция «Щигры». В период конца XIX – начала XX вв. в городе также были открыты прогимназия и женская гимназия, земская библиотека им. Е.Л. Маркова и реальное училище (затем преобразованное в городское). Помимо этого, в последние предреволюционные годы в Щиграх существовали телеграф, аптека, пожарная часть и ипподром.

16 июля 1928 г. на основании постановления ВЦИК был образован Щигровский район. В 1928–1930 гг. он находился в составе Курского округа Центрально-Черноземной области (ЦЧО). В 1930 г. район перешел в непосредственное подчинение областному центру – городу Воронежу. А с 13 июня 1934 г. Щигровский район вошел в состав новообразованной Курской области.

За период первых десятилетий XX в. окончательно определились основные градостроительные направления развития территории города Щигры. Городская застройка наиболее существенно разрасталась в южном и юго-восточном направлениях, фактически сливаясь с застройкой ближайших пригородных поселений. Также некоторое разрастание городской застройки наблюдалось и в северо-восточном направлении, вдоль линии железной дороги. При этом центральная историческая часть города продолжала быть представлена, заложенной в последней четверти XVIII в. регулярной прямоугольной застройкой. Будущее местоположение рассматриваемого Объекта в предвоенный период относилось к северо-восточной части территории рассматриваемого населенного пункта.

В начальный период Великой Отечественной войны в Щиграх на базе районной больницы был развернут эвакуационный госпиталь № 1929. А в июле-августе 1941 г. в городе была сформирована 283-я стрелковая дивизия и стала проводиться подготовка к эвакуации основных предприятий (мехзавод, фосрудник), завершившаяся только в ноябре. С 21 ноября 1941 г. по 4-5 февраля

1943 г. город Щигры был оккупирован немецко-фашистскими захватчиками.

В январе 1942 г. в ходе Курско-Обоянской операции к востоку от Щигров шли ожесточенные бои, в ходе которых 87-я гвардейская стрелковая дивизия 40-й армии пыталась освободить города; однако данные попытки не привели к успеху. В начале февраля 1943 г. город был освобожден 60-й армией под командованием генерала И.Д. Черняховского, в составе 132-й стрелковой дивизии полковника Т.К. Шкрылева и части войск 121-й стрелковой дивизии полковника М.А. Бушина. За период оккупации в городе оказались разрушены практически все строения предприятий, а также значительное число сооружений социального и культурного назначения.

После освобождения от захватчиков города Щигров и Щигровского района началось активное восстановление разрушенного народного хозяйства. Город Щигры был полностью восстановлен в первые послевоенные пятилетки.

За период второй половины XX – начала XXI вв., что просматривается на картах обозначенного периода, застройка Щигров продолжила разрастаться в северо-восточном, юго-восточном и южном направлениях. В черту города оказались включены освоенные участки пригородной территории в границах указанных направлений. При этом местоположение Объекта продолжило относиться к северо-восточной части основной застроенной территории населенного пункта.

В настоящее время в городе Щигры частично сохраняются архитектурно-планировочные элементы, относящиеся к дореволюционному и советскому периодам развития города. Сохранены направления отдельных улиц и историческая застройка. Планировочные решения территории, прилегающей к исследуемому Объекту, обладают самостоятельной историко-градостроительной ценностью. Совокупность окружающих Объект элементов антропогенной и природной среды не искажает его визуальное восприятие.

Произведенный историко-градостроительный анализ рассматриваемой исторической территории города, в пределах которого расположен Объект, представляет собой краткий очерк пространственно-планировочных этапов его развития, описание характерных особенностей его планировки.

Приведенные в Проекте исторические данные об исследуемом объекте культурного наследия дают представление об истории его появления, развитии и событиях в годы Великой Отечественной войны.

Так, в Проекте было установлено, что историческая территория, в пределах которой находится Объект, ограничена с северо-востока – полотном железной дороги и прилегающей к ней застройкой, с юга – улицей Луначарского, с юго-запада – улицей Красной, с севера – застройкой между улицей Красной и железнодорожными путями.

Объект представляет собой братскую могилу советских солдат, погибших и умерших от ран в период Великой Отечественной войны 1941–1945 г. Из данных учетных карточек следует, что первоначально захоронение в рассматриваемую могилу было произведено в июне 1943 г. Позднее, 12 августа 1950 г. в могилу были перезахоронены также останки воинов из деревни Сныткино, села Вязовое и села Семеновка.

По всей видимости, о чем свидетельствуют соответствующие фотоматериалы,

в 1950-е гг. на рассматриваемой братской могиле стоял четырехгранный гранитный обелиск, увенчанный пятиконечной звездой.

В решении исполнительного комитета Курского областного Совета народных депутатов № 382 от 14.06.1979 было обозначено, что скульптура на рассматриваемой братской могиле была установлена в 1962 г. Как свидетельствуют исторические фотоматериалы, данная скульптура представляла собой фигуру солдата с оружием на плече и гимнастеркой в руке. Скульптура была установлена на довольно высоком, ступенчатом четырехгранном постаменте с мемориальными досками на нем. Перед памятником был разбит цветник, территория захоронения была окружена по периметру решетчатой металлической оградой.

Однако, как следует из данных учетных карточек, составленных в 1992 г. и в 2015 г., сохранившийся до настоящего времени памятник был установлен на исследуемой братской могиле только в 1988 г. Данный памятник представлял собой четырехметровую скульптурную композицию «Два воина с автоматом». Постамент скульптурной композиции был выполнен из кирпича, облицованного черной плиткой; его высота составляла 1,5 метра, а площадь основания – 3х2 метра. Автором обозначенного памятника выступил Н.И. Чухаркин. Общая площадь территории захоронения составляла 20х15 метров, ограда отсутствовала.

В решении исполкома 1979 г. было обозначено, что в братской могиле погребено 64 человек, из числа которых установлены фамилии 44 человек. При этом согласно учетной карточке 1992 г., в могиле был погребен 61 человек, и личности всех погребенных установлены. А согласно учетной карточке 2015 г., было погребено 63 человека, личности всех из них установлены. Среди похороненных военнослужащих присутствовали погибшие в звании рядового, старшины, ефрейтора, младшего сержанта, сержанта, младшего лейтенанта, лейтенанта, старшего лейтенанта, капитана, майора. Начиная с 28 ноября 1991 г. над захоронением шефствовала Щигровская средняя школа № 5 (она же МКОУ СОШ № 5).

В период конца XX – начала XXI вв. облик рассматриваемого Объекта, по всей видимости, существенно не изменялся; периодически производилась только покраска конструктивных элементов захоронения и памятника.

По состоянию на 2010-е гг. постамент памятника братской могилы был облицован белой плиткой, перед постаментом – установлена чаша Вечного огня. Непосредственно за памятником была размещена цветочная клумба, с установленным на ней небольшим деревянным могильным крестом. Позади памятника, на некотором удалении от него, вдоль границы территории захоронения было установлено дугообразное и вытянутое, облицованное возвышение с диагональной скошенной лицевой стороной. На лицевой стороне указанного возвышения были расположены мемориальные таблички. Вся площадь территории захоронения была замощена тротуарной плиткой.

Разработчиком представлен список используемой при исследовании литературы и библиографических источников, иллюстративный материал архивных исследований.

В Проекте отмечено, что современная планировочная структура представляет собой участок территории у северо-западной оконечности «Г»-образного в плане

сквера (площадь Победы), на котором установлено несколько памятников и монументов, в том числе не относящихся к объектам культурного наследия, выявленным объектам культурного наследия, среди них: военная техника, включая 85-мм дивизионную пушку Д-44, точка (тактический ракетный комплекс) и другие, мемориал Жертвам Чернобыльской катастрофы, часовня Сергия Радонежского, военный мемориал.

На историко-культурном опорном плане отражены характеристики планировочной структуры - линии застройки кварталов г. Щигры согласно карте Шуберта Орловской области, 1826 г.; современные линии застройки кварталов г. Щигры. Установлено, что историческими композиционно-планировочными осями застройки является ул. Железнодорожная и ул. Луначарского, проходящие с востока и юга от территории Объекта. В результате установлены устойчивые пространственно-планировочные элементы и изменения.

Отмечено, что выявленный объект культурного наследия «Здание линейной амбулатории», 1892 г. (Курская область, Щигровский район, г. Щигры, ул. Луначарского, 4) достаточно удален от Объекта (около 120 м) и визуально с ним не сообщается.

В результате анализа объемно-пространственной структуры исследуемой территории выявлен архитектурный акцент – здание железнодорожного вокзала (улица Дзержинского, 52), усиливающий историческую ценность Объекта, а также рядовая и нейтральная застройка, объект дисгармоничной застройки представлен зданием магазина «Пятерочка» (улица Луначарского, 2 – расположен юго-западнее от Объекта на расстоянии около 20 м), в отделке которого применены современные материалы, визуально не сочетающиеся с мемориальной и исторической ценностью Объекта.

Результатом камеральной обработки данных, историко-архитектурного и историко-градостроительного анализов территории проектирования, является историко-культурный опорный план. При составлении чертежа проанализированы исторические и современные планы города, планировочная структура, застройка, природный и антропогенный ландшафт. Историко-культурный опорный план разработан в соответствии с Федеральным законом от 25.06.2002 № 73-ФЗ, Положением о зонах охраны объектов культурного наследия (постановление Правительства Российской Федерации от 12.09.2015 № 972) и ГОСТ Р 59124-2020 «Сохранение объектов культурного наследия состав и содержание научно-проектной документации проекта зон охраны. Общие требования».

На схеме историко-культурного опорного плана учтено, что приказом Комитета по охране объектов культурного наследия Курской области от 14.10.2021 № 01.1-08/487 «Об утверждении границ и режима использования территории объекта культурного наследия регионального значения «Братская могила воинов Советской Армии, погибших в период Великой Отечественной войны. Захоронено 64 человека, установлено фамилий на 44 человека. Скульптура установлена в 1962 году», 1941 – 1945 гг., 1962 г., расположенного по адресу: Курская область, Щигровский район, город Щигры (у вокзала)» утверждены границы и режим использования территории памятника.

Приказом комитета по охране объектов культурного наследия Курской области от 19.11.2021 № 01.1-08/547 «Об утверждении графического

описания местоположения границ защитной зоны объекта культурного наследия регионального значения «Братская могила воинов Советской Армии, погибших в период Великой Отечественной войны. Захоронено 64 человека, установлено фамилий на 44 человека. Скульптура установлена в 1962 году», 1941 – 1945 гг., 1962 г. (Курская область, Щигровский район, город Щигры (у вокзала)» утверждено графическое описание местоположения границ защитной зоны памятника.

По результатам историко-культурных (историко-градостроительных и историко-архитектурных) исследований, проводимых с целью получения информации о периодах формирования и развития для выявления степени сохранности исторической среды и основных градостроительных элементов в объёмно-планировочном каркасе изучаемой территории, Разработчиком сделаны следующие выводы:

1. *В настоящее время исследуемый Объект продолжает играть значительную историческую и мемориальную роль в формировании композиционной структуры территории своего расположения (г. Щигры) и локально в сквере (площадь Победы) перед зданием железнодорожного вокзала. В границах территории, прилегающей к месторасположению Объекта, сохранены растительные посадки в виде высокоствольных деревьев, расположенных северо-западнее и севернее от Объекта.*

2. *Архитектурно-градостроительное окружение территории представлено участком территории перед зданием железнодорожного вокзала «Г»-образного в плане сквера (площадь Победы), на котором установлено несколько памятников и монументов, в том числе не относящихся к объектам культурного наследия, выявленным объектам культурного наследия, среди них: военная техника, включая 85-мм дивизионную пушку Д-44, точка (тактический ракетный комплекс) и другие, мемориал Жертвам Чернобыльской катастрофы, часовня Сергея Радонежского, военный мемориал. В результате анализа объёмно-пространственной структуры исследуемой территории выявлен архитектурный акцент – здание железнодорожного вокзала (улица Дзержинского, 52), усиливающий историческую ценность Объекта, а также рядовая и нейтральная застройка, объект дисгармоничной застройки представлен зданием магазина «Пятерочка» (улица Луначарского, 2 – расположен юго-западнее от Объекта на расстоянии около 20 м)*

3. *Объёмно-пространственный и архитектурный облик территории исследования имеет высокую степень сохранности: планировка и направление дорог сохранены. Объект является одним из элементов оформления «Г»-образного в плане сквера (площадь Победы) перед зданием железнодорожного вокзала. Данные выводы позволяют охарактеризовать историческую среду территории исследования как сохранную.*

Данные, полученные в процессе проведения анализа, являются основой для обоснования границ и состава зоны охраны объекта культурного наследия и регламентов градостроительного регулирования в сложившейся застройке.

Ландшафтно-визуальный анализ композиционных связей Объекта, окружающей застройки и ландшафтного окружения в составе подраздела 2 экспертируемого Проекта выполнен Разработчиком для определения зоны

композиционно-видового влияния объекта культурного наследия, характеристик культурного ландшафта территории, условий восприятия объекта культурного наследия и его видовых раскрытий, композиционных связей, параметров допустимого объёмно-пространственного развития окружающей застройки.

Так в Проекте отмечено следующее:

Ландшафт исследуемой территории характеризуется равнинным рельефом, средняя высота участка месторасположения Объекта около 217 м по Б.С.

В процессе ландшафтно-визуального анализа было выявлено, что застройка территории исследования из объектов малоэтажной застройки. На основании полученных данных при натурном обследовании сформирована градация застройки по этажности, выделена категория:

- застройка до 2-х этажей;
- застройка от 3 до 5 этажей.

На местности проведен анализ визуальных характеристик исследуемого объекта: выявлены границы бассейна видимости, трассы основного композиционно-видового раскрытия и фрагментарного видового восприятия, зона наилучшего зрительного восприятия. Результаты нанесены на чертеж ландшафтно-визуального анализа. Бассейн видимости Объекта составляет до 90 м по линии северо-запад – юго-восток и до 85 м по направлению линии юго-запад – северо-восток.

Зона непосредственной видимости Объекта находится со всех сторон земельного участка, на котором он расположен. Бассейн видимости, вследствие расположения в сквере (площадь Победы) на достаточно открытой площадке, имеет протяженное расстояние.

Зона наилучшего восприятия Объекта локализована вокруг территории памятника на расстоянии до 30 м.

В границах территории, прилегающей к месторасположению Объекта, сохранены растительные посадки в виде высокоствольных деревьев, расположенных северо-западнее и севернее от Объекта.

Трасса основного композиционно-видового раскрытия Объекта проходит по ул. Железнодорожная, трасса фрагментарного восприятия Объекта в пешеходном варианте зафиксирована в юго-западном и юго-восточном направлениях от территории памятника.

Современная планировочная структура представляет собой участок территории у северо-западной оконечности «Г»-образного в плане сквера (площадь Победы), на котором установлено несколько памятников и монументов, в том числе не относящихся к объектам культурного наследия, выявленным объектам культурного наследия, среди них: военная техника, включая 85-мм дивизионную пушку Д-44, точка (тактический ракетный комплекс) и другие, мемориал Жертвам Чернобыльской катастрофы, часовня Сергея Радонежского, военный мемориал.

По результатам ландшафтно-визуального анализа Разработчиком сделаны следующие выводы:

1. Основными факторами, влияющими на видовое раскрытие памятника, являются: объёмные параметры окружающей застройки (высотность, протяженность), соотношение свободных и застроенных участков, наличие

высокоствольного озеленения на территории исследования, ширина улиц и месторасположение наблюдателя в пространстве территории. Так, современное окружение исследуемого объекта культурного наследия сформировано на участке территории у северо-западной оконечности «Г»-образного в плане сквера (площадь Победы), на котором установлено несколько памятников и монументов, в том числе не относящихся к объектам культурного наследия, выявленным объектам культурного наследия, среди них: военная техника, включая 85-мм дивизионную пушку Д-44, точка (тактический ракетный комплекс) и другие, мемориал Жертвам Чернобыльской катастрофы, часовня Сергия Радонежского, военный мемориал.

2. Наиболее целостный и гармоничный силуэт имеет участок со всех сторон земельного участка, на котором он расположен. Бассейн видимости, вследствие расположения в сквере (площадь Победы) на достаточно открытой площадке, имеет протяженное расстояние. Зона наилучшего восприятия Объекта локализована вокруг территории памятника на расстоянии до 30 м.

3. Бассейн видимости позволил определить зону наилучшего зрительного восприятия памятника, что обосновывает установление границ охранной зоны.

Данные, полученные в процессе проведения анализа, являются основой для обоснования границ зон охраны и градостроительного регулирования в сложившейся застройке.

Разработчиком представлены обоснования принятых проектных решений, основой которых стали совокупные результаты историко-культурного, ландшафтно-визуального исследований.

По результатам проведенного комплексного историко-культурного и натурного исследований территории, включающей участок в северо-восточной части основной застроенной территории города, у железнодорожного вокзала, на территории сквера (площадь Победы), Разработчиком сделаны обобщающие исследования выводы:

1. В настоящее время исследуемый Объект продолжает выполнять важную историческую и мемориальную функцию, формируя композиционную структуру территории в городе Щигры, а также в сквере (площадь Победы) перед зданием железнодорожного вокзала. На прилегающей к объекту территории сохранились высокоствольные деревья, расположенные на северо-западе и севере от него.

2. Архитектурно-градостроительное окружение Объекта включает участок перед зданием железнодорожного вокзала, представляющий собой «Г»-образный сквер (площадь Победы), где установлены несколько памятников и монументов. Среди них находятся как объекты культурного наследия, так и не относящиеся к ним, такие как военная техника (85-мм дивизионная пушка Д-44, тактический ракетный комплекс) и мемориал жертвам Чернобыльской катастрофы, часовня Сергия Радонежского и военный мемориал. В результате анализа объемно-пространственной структуры выявлен архитектурный акцент – здание железнодорожного вокзала (ул. Дзержинского, 52), которое подчеркивает историческую ценность Объекта, наряду с рядовой застройкой и дисгармоничным зданием магазина «Пятерочка» (ул. Луначарского, 2), расположенным примерно в 20 метрах к юго-западу от Объекта.

3. Объемно-пространственный и архитектурный облик исследуемой

территории характеризуется высокой степенью сохранности: планировка и направление дорог остались неизменными. Объект является одним из элементов оформления «Г»-образного сквера (площадь Победы) перед зданием железнодорожного вокзала, что позволяет охарактеризовать историческую среду как сохранную.

4. Основные факторы, влияющие на визуальное восприятие памятника, включают объемные параметры окружающей застройки (высота и протяженность), соотношение свободных и застроенных участков, наличие высокоствольного озеленения, ширину улиц и месторасположение наблюдателя. Современное окружение объекта культурного наследия сформировалось на участке у северо-западной оконечности «Г»-образного сквера (площадь Победы), где также установлены памятники и монументы, включая военную технику, мемориал жертвам Чернобыля и часовню Сергия Радонежского.

5. Наиболее целостный и гармоничный силуэт наблюдается на участке со всех сторон земельного участка. Бассейн видимости благодаря открытому пространству сквера (площадь Победы) имеет значительное протяжение. Зона наилучшего восприятия Объекта находится в радиусе до 30 метров вокруг памятника.

6. Анализ бассейна видимости позволил определить зону наилучшего зрительного восприятия памятника, что обосновывает необходимость установления границ охранной зоны.

Таким образом в Проекте было обосновано установление охранной зоны объекта культурного наследия «ОЗ».

Проектом предлагается установить охранную зону объекта культурного наследия «ОЗ» для обеспечения сохранности восприятия объекта культурного наследия с ближних секторов видимости на основании результатов ландшафтно-визуального анализа. Охранная зона с индексом 1 «ОЗ-1» располагается на территории площади Победы. Границы территории охранной зоны примыкают к утвержденным границам территории Объекта и частично на земельном участке с кадастровым номером 46:33:010107:4670. Отмечено, что к охранной зоне отнесена территория без объектов капитального строительства.

Экспертная комиссия, рассмотрев Проект, отмечает разносторонний и системный подход Авторов к разработке данной части Проекта, достаточность проведённой научно-исследовательской работы, которая позволила обосновать предложенный состав и границы территорий зон охраны объекта культурного наследия. Приведённые в составе Проекта исторические материалы, фотофиксация Объекта, служат наглядной иллюстрацией к историко-градостроительному и визуальному анализам исследуемой территории. Экспертная комиссия отмечает полноту представленных материалов, ставших основанием для подготовки утверждаемой итоговой части Проекта (раздел III).

Характеристика раздела III «Проект зон охраны (итоговая часть)»:

Раздел III Проекта включает текстовый и графический материалы. Описание границ территорий зон охраны объекта культурного наследия подготовлено Разработчиком Проекта с учётом требований действующего законодательства Российской Федерации. Графическое описание границ территорий зон охраны объекта культурного наследия выполнено в соответствии с формами графического

описания местоположения границ, установленными приказом Росреестра от 26.07.2022 № П/0292.

Проект содержит сведения о границах территорий зон охраны, а именно: описание границ с приложением таблицы координат характерных точек, соответствующих местной системе координат МСК-46 (зона 1), схему характерных точек плана границ. Площадь объекта указывается в квадратных метрах с округлением до 1 кв. м. Значения координат характерных точек границ объекта приводятся в метрах с округлением до 0,01 м в указанной выше системе координат. В Проекте использован следующий метод определения координат характерной точки: метод спутниковых геодезических измерений (определений). Контурные являются замкнутыми. Список характерных точек границ завершается номером начальной точки.

Представленные в Проекте режимы использования земель и земельных участков, требования к градостроительным регламентам в границах зон охраны объекта культурного наследия выполнены Разработчиком на основании проведенных комплексных исследований и требований Положения о зонах охраны объектов культурного наследия (памятников истории и культуры) народов Российской Федерации, установленного постановлением Правительства Российской Федерации от 12.09.2015 № 972.

Графические материалы раздела III Проекта представлены картой (схемой) зон охраны объекта культурного наследия на геоподоснове (лист 5), картой (схемой) зон охраны объекта культурного наследия на карте кадастрового деления (лист 6).

Основной чертеж (карта (схема) зон охраны объекта культурного наследия), режимы использования земель и земельных участков и требования к градостроительным регламентам в границах зон охраны объекта культурного наследия приводятся в приложениях № 1 и № 2 к настоящему заключению соответственно.

Обоснования вывода экспертизы:

Экспертной комиссией установлено, что представленная на экспертизу научно-проектная документация «Проект зон охраны объекта культурного наследия регионального значения «Братская могила воинов Советской Армии, погибших в период Великой Отечественной войны. Захоронено 64 человека, установлено фамилий на 44 человека. Скульптура установлена в 1962 году», 1941 – 1945 гг., 1962 г., расположенного по адресу: Курская область, Щигровский район, гор. Щигры (у вокзала), шифр: 2024/146», выполненная в 2024 г. обществом с ограниченной ответственностью «Научно-исследовательский центр проектирования и историко-культурных экспертиз» (ООО «НИЦ ПИИКЭ»), разработана с соблюдением требований Федерального закона от 25.06.2002 № 73-ФЗ «Об объектах культурного наследия (памятниках истории и культуры) народов Российской Федерации», состав обосновывающей и утверждаемой частей Проекта соответствуют требованиям Положения о зонах охраны объектов культурного наследия, утвержденного Постановлением Правительства Российской Федерации от 12.09.2015 № 972 «Об утверждении Положения о зонах охраны объектов культурного наследия (памятников истории и культуры) народов

Российской Федерации и о признании утратившими силу отдельных положений нормативных правовых актов Правительства Российской Федерации».

В рамках научно-проектной документации Разработчиком были изучены архивные материалы, определены основные видовые точки визуального восприятия Объекта, проанализировано окружение Объекта, на основании камеральных исследований составлен историко-культурный опорный план исследуемой территории и схема ландшафтно-визуального анализа композиционных и видовых связей объекта культурного наследия, окружающей застройки и ландшафтного окружения, и выполнен проект зон охраны объекта культурного наследия.

Материалы обосновывающей части Проекта стали основанием для разработки утверждаемой части Проекта. Проведённые историко-культурные исследования выполнены в полном объёме и являются достаточными для обоснования разработанного проекта зон охраны объекта культурного наследия и требований к градостроительным регламентам, режимов использования земель и земельных участков в границах территорий зон охраны объекта культурного наследия.

Особый режим использования земель и земельных участков и требования к градостроительным регламентам в границах охранной зоны объекта культурного наследия выполнен Разработчиком на основании проведенных комплексных исследований и пункта 9 Положения о зонах охраны объектов культурного наследия (памятников истории и культуры) народов Российской Федерации, установленного постановлением Правительства Российской Федерации от 12.09.2015 № 972.

Детально проанализировав все пункты предлагаемых проектом режимов использования земель и земельных участков и требований к градостроительным регламентам в границах зон охраны объекта культурного наследия, экспертная комиссия отмечает, что они соответствуют требованиям действующего законодательства в области государственной охраны объектов культурного наследия. Предлагаемые проектом режимы использования земель и земельных участков и требования к градостроительным регламентам направлены на обеспечение сохранности объекта культурного наследия в его сложившейся среде, на сохранение его градостроительной роли в объёмно-пространственной структуре прилегающей территории, визуальных связей и секторов обзора.

Предложенные в научно-проектной документации режимы использования земель и земельных участков и требования к градостроительным регламентам в границах зон охраны объекта культурного наследия определены с учётом историко-культурной ценности территории, её подлинности, степени сохранности и трансформации планировочной, объёмно-пространственной, ландшафтной и мемориальной структур территории, условий визуального восприятия объекта культурного наследия в его исторической среде на сопряженной с ним территории.

Определяемые Проектом режимы использования земель и земельных участков и требования к градостроительным регламентам в границах зон охраны объекта культурного наследия направлены на обеспечение гарантий сохранения объекта культурного наследия в сложившейся среде при ведении хозяйственной деятельности.

Графическое обеспечение Проекта комиссия экспертов считает достаточным. Экспертная комиссия признает состав и объём исследовательских и проектных материалов достаточным. Представленный Проект отвечает поставленным задачам и цели, обладает необходимой полнотой и информативностью, что позволяет сделать обоснованный вывод экспертизы и принять обоснованные решения относительно предлагаемых проектом границ территорий зон охраны объекта культурного наследия, а также режимов использования земель и земельных участков и требований к градостроительным регламентам в границах зон охраны объекта культурного наследия.

Вывод экспертизы:

Научно-проектная документация «Проект зон охраны объекта культурного наследия регионального значения «Братская могила воинов Советской Армии, погибших в период Великой Отечественной войны. Захоронено 64 человека, установлено фамилий на 44 человека. Скульптура установлена в 1962 году», 1941 – 1945 гг., 1962 г., расположенного по адресу: Курская область, Щигровский район, гор. Щигры (у вокзала), шифр: 2024/146», выполненная в 2024 г. обществом с ограниченной ответственностью «Научно-исследовательский центр проектирования и историко-культурных экспертиз» (ООО «НИЦ ПИИКЭ»), **СООТВЕТСТВУЕТ (положительное заключение)** требованиям законодательства Российской Федерации в области государственной охраны объектов культурного наследия.

Экспертная комиссия рекомендует указанный проект зон охраны объекта культурного наследия к утверждению в установленном законодательством Российской Федерации порядке.

Перечень приложений к настоящему акту экспертизы:

Приложение № 1. Карта (схема) зон охраны объекта культурного наследия регионального значения «Братская могила воинов Советской Армии, погибших в период Великой Отечественной войны. Захоронено 64 человека, установлено фамилий на 44 человека. Скульптура установлена в 1962 году», 1941 – 1945 гг., 1962 г., расположенного по адресу: Курская область, Щигровский район, гор. Щигры (у вокзала).

Приложение № 2. Режимы использования земель и земельных участков и требования к градостроительным регламентам в границах зон охраны объекта культурного наследия регионального значения «Братская могила воинов Советской Армии, погибших в период Великой Отечественной войны. Захоронено 64 человека, установлено фамилий на 44 человека. Скульптура установлена в 1962 году», 1941 – 1945 гг., 1962 г., расположенного по адресу: Курская область, Щигровский район, гор. Щигры (у вокзала).

В соответствии с пунктом 27 Положения о государственной историко-культурной экспертизе, утвержденного постановлением Правительства Российской Федерации от 25.04.2024 № 530, к настоящему экспертному заключению прилагаются копии документов и материалов, указанных в перечне документов, представленных заказчиком или полученных экспертом

самостоятельно, а также документов и материалов, полученных и собранных при проведении экспертизы, а также использованной для нее специальной, технической и справочной литературы: «Проект зон охраны объекта культурного наследия регионального значения «Братская могила воинов Советской Армии, погибших в период Великой Отечественной войны. Захоронено 64 человека, установлено фамилий на 44 человека. Скульптура установлена в 1962 году», 1941 – 1945 гг., 1962 г., расположенного по адресу: Курская область, Щигровский район, гор. Щигры (у вокзала), шифр: 2024/146», выполненный в 2024 г. обществом с ограниченной ответственностью «Научно-исследовательский центр проектирования и историко-культурных экспертиз» (ООО «НИЦ ПИИКЭ»); копии протоколов заседаний экспертной комиссии; фотографические изображения объекта, полученные в ходе проведения экспертизы.

Настоящий акт государственной историко-культурной экспертизы оформлен в электронном виде с приложениями и документами, прилагаемыми к настоящему акту и являющимися его неотъемлемой частью, подписан усиленными квалифицированными электронными подписями.

Дата оформления акта экспертизы: **«24» декабря 2024 года.**

Председатель экспертной комиссии:

Г.Г.Павлова

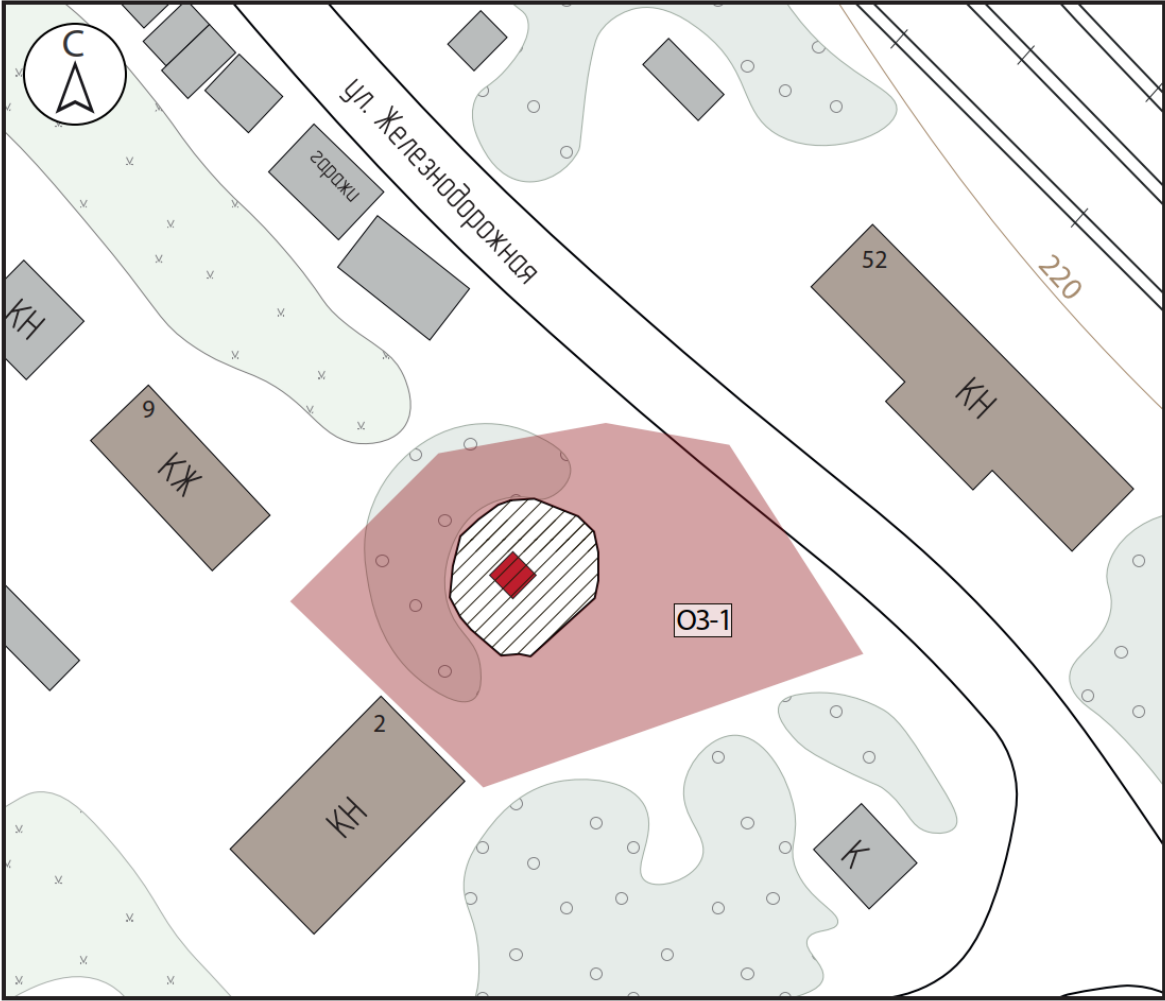
Ответственный секретарь экспертной комиссии

Е.М.Федосеева

Член экспертной комиссии:

В.Ю.Жомин

Карта (схема) зон охраны объекта культурного наследия регионального значения «Братская могила воинов Советской Армии, погибших в период Великой Отечественной войны. Захоронено 64 человека, установлено фамилий на 44 человека. Скульптура установлена в 1962 году», 1941 – 1945 гг., 1962 г., расположенного по адресу: Курская область, Щигровский район, гор. Щигры (у вокзала)



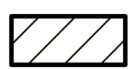
Масштаб 1:500

**Условные обозначения к схеме границ территорий зон охраны
объекта культурного наследия:**




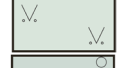

1. Ценностная характеристика застройки:







- объект культурного наследия регионального значения «Братская могила воинов Советской Армии, погибших в период Великой Отечественной войны. Захоронено 64 человека, установлено фамилий на 44 человека. Скульптура установлена в 1962 году», 1941–1945 гг., 1962 г., расположенный по адресу: Курская область, Щигровский район, город Щигры (у вокзала)

 - утверждённые границы территорий объекта культурного наследия


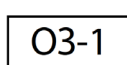
2. Планировочная структура и элементы ландшафта:

 - объекты городской застройки
 - хозяйственные строения
 - улично-дорожная сеть
 - озеленение
 - посадки

3. Общая характеристика застройки:

 - этажность  - жилое
 - каменное  - нежилое

Состав зон охраны объекта культурного наследия регионального значения «Братская могила воинов Советской Армии, погибших в период Великой Отечественной войны. Захоронено 64 человека, установлено фамилий на 44 человека. Скульптура установлена в 1962 году», 1941–1945 гг., 1962 г.:

 - охранная зона «ОЗ-1»
 - индекс зон охраны объекта культурного наследия

Режимы использования земель и земельных участков и требования к градостроительным регламентам в границах зон охраны объекта культурного наследия регионального значения «Братская могила воинов Советской Армии, погибших в период Великой Отечественной войны. Захоронено 64 человека, установлено фамилий на 44 человека. Скульптура установлена в 1962 году», 1941 – 1945 гг., 1962 г., расположенного по адресу: Курская область, Щигровский район, гор. Щигры (у вокзала)

Особый режим использования земель и земельных участков и требования к градостроительным регламентам в границах охранной зоны объекта культурного наследия (ОЗ)

В границах ОЗ разрешается:

- проведение работ по благоустройству и озеленению территории, оборудование территории освещением, скамейками, урнами;
- установка информационных (навигационных) указателей туристического назначения;
- размещение мобильных элементов информационно-декоративного оформления событийного характера, включая праздничное оформление, устанавливаемых на срок проведения публичных мероприятий;
- проведение санитарных рубок древесно-кустарниковой растительности;
- проведение мероприятий пожарной безопасности;
- ремонт существующих строений и сооружений;
- ремонт, техническая модернизация дорог, проездов без их расширения;
- прокладка, ремонт, реконструкция подземных инженерных коммуникаций с последующей рекультивацией нарушенных участков.

В границах ОЗ запрещается:

- строительство объектов капитального строительства и возведение некапитальных строений, сооружений, за исключением применения специальных мер, направленных на сохранение и регенерацию окружающей среды объекта культурного наследия;
- ведение хозяйственной деятельности, проведение любых работ, связанных с загрязнением воздушного бассейна, почв, грунтовых и подземных вод, поверхностных стоков, нарушением почвенного покрова;
- ведение хозяйственной деятельности, проведение любых работ, нарушающих целостность, сохранность объекта культурного наследия;
- вырубка зеленых насаждений, за исключением санитарных рубок;
- прокладка автомобильных дорог;
- размещение автомобильных парковок;
- прокладка наземных и воздушных инженерных коммуникаций, в том числе высоковольтных линий электропередачи, установка вышек мобильной связи;
- возведение глухих ограждений;

- размещение рекламных конструкций, вывесок, щитов, баннеров и (или) конструкций для них;
- организация свалок и необорудованных мест для мусора.