



АДМИНИСТРАЦИЯ КУРСКОЙ ОБЛАСТИ

КОМИТЕТ ПО ОХРАНЕ ОБЪЕКТОВ КУЛЬТУРНОГО НАСЛЕДИЯ КУРСКОЙ ОБЛАСТИ

П Р И К А З

от 25.11.2022

№ 05.4-08/1299

г. Курск

Об утверждении границ и режима использования территории объекта культурного наследия регионального значения «Здание сторожки», XIX в., входящего в состав объекта культурного наследия регионального значения «Ансамбль Свято–Преображенской церкви», XIX в., расположенного по адресу: Курская область, Суджанский район, с. Замостье

В соответствии с Федеральным законом от 25 июня 2002 г. № 73-ФЗ «Об объектах культурного наследия (памятниках истории и культуры) народов Российской Федерации», Законом Курской области от 29 декабря 2005 г. № 120-ЗКО «Об объектах культурного наследия Курской области», пунктом 3.10 Положения о комитете по охране объектов культурного наследия Курской области, утвержденного постановлением Губернатора Курской области от 15.09.2020 № 274-пг, ПРИКАЗЫВАЮ:

1. Утвердить:

границы территории объекта культурного наследия регионального значения «Здание сторожки», XIX в., входящего в состав объекта культурного наследия регионального значения «Ансамбль Свято–Преображенской церкви», XIX в., расположенного по адресу: Курская область, Суджанский район, с. Замостье, согласно приложению № 1 к настоящему приказу;

режим использования территории объекта культурного наследия регионального значения «Здание сторожки», XIX в., входящего в состав объекта культурного наследия регионального значения «Ансамбль Свято–Преображенской церкви», XIX в., расположенного по адресу:

Курская область, Суджанский район, с. Замостье, согласно приложению № 2 к настоящему приказу.

2. Контроль за исполнением настоящего приказа возложить на начальника отдела разрешительной документации и учета объектов культурного наследия комитета по охране объектов культурного наследия Курской области А.И. Куткову.

Председатель комитета



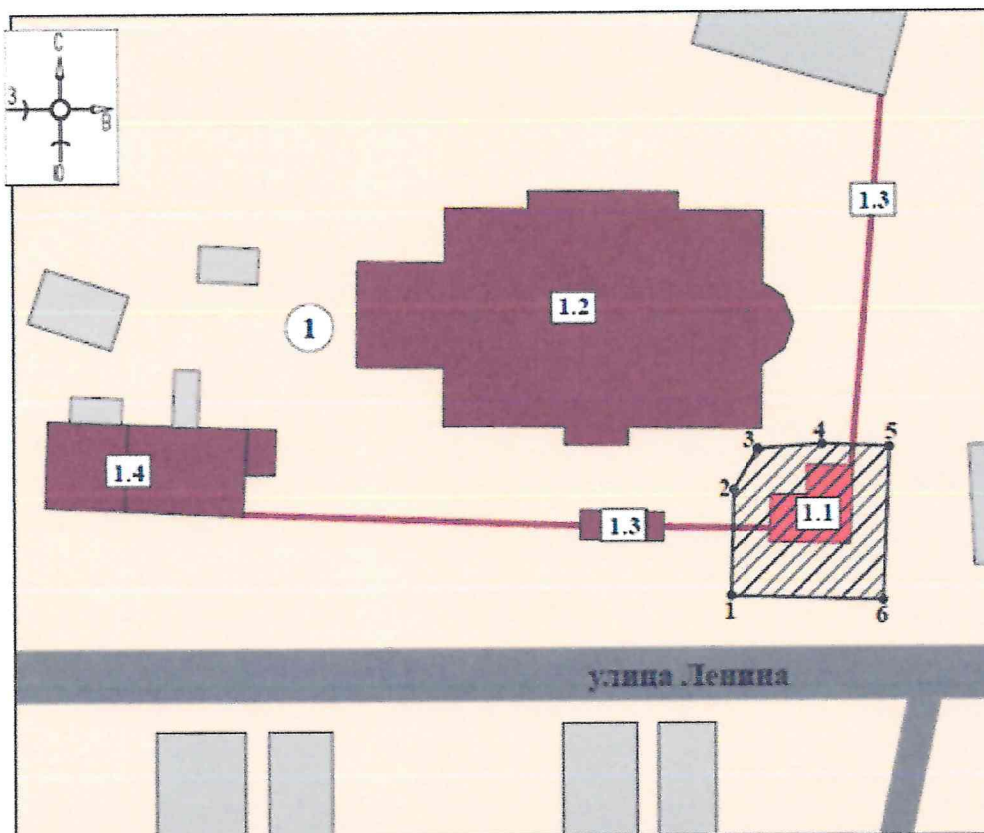
И.А. Мусьял

Приложение № 1
к приказу комитета по охране
объектов культурного наследия
Курской области
от 25.11.2022 № 05.4-08/1299

Границы территории объекта культурного наследия регионального значения «Здание сторожки», XIX в., входящего в состав объекта культурного наследия регионального значения «Ансамбль Свято-Преображенской церкви», XIX в., расположенного по адресу: Курская область, Суджанский район, с. Замостье




Прохождение границы		Описание прохождения границы
от точки	до точки	
1	2	На север – 10,21 м;
2	3	На северо-запад – 4,51 м;
3	4	На восток – 6,15 м;
4	5	На восток – 6,46 м;
5	6	На юг – 14,70 м;
6	1	На запад в исходную точку – 14,54 м.

Карта (схема) границ территории объекта культурного наследия регионального значения «Здание сторожки», XIX в., входящего в состав объекта культурного наследия регионального значения «Ансамбль Свято–Преображенской церкви», XIX в., расположенного по адресу: Курская область, Суджанский район, с. Замостье



Масштаб 1:300

Используемые условные знаки и обозначения:

-  - объект культурного наследия регионального значения «Здание сторожки», XIX в., входящий в состав объекта культурного наследия регионального значения «Ансамбль Свято–Преображенской церкви», XIX в.
-  - объект культурного наследия регионального значения «Ансамбль Свято–Преображенской церкви», XIX в.
-  - объект культурного наследия регионального значения «Церковь Преображенская», 1865 г., входящий в состав объекта культурного наследия регионального значения «Ансамбль Свято–Преображенской церкви», XIX в.

1.3

- объект культурного наследия регионального значения «Ограда с воротами», XIX в., входящий в состав объекта культурного наследия регионального значения «Ансамбль Свято-Преображенской церкви», XIX в.

1.4

- объект культурного наследия регионального значения «Здание церковно-приходской школы», XIX в., входящий в состав объекта культурного наследия регионального значения «Ансамбль Свято-Преображенской церкви», XIX в.



- границы территории объекта культурного наследия

• 1

- обозначение характерной (поворотной) точки

Приложение к границам территории объекта культурного наследия регионального значения «Здание сторожки», XIX в., входящего в состав объекта культурного наследия регионального значения «Ансамбль Свято-Преображенской церкви», XIX в., расположенного по адресу: Курская область, Суджанский район, с. Замостье

Координаты характерных (поворотных) точек к карте (схеме) границ территории объекта культурного наследия регионального значения «Здание сторожки», XIX в., входящего в состав объекта культурного наследия регионального значения «Ансамбль Свято-Преображенской церкви», XIX в., расположенного по адресу: Курская область, Суджанский район, с. Замостье

Сведения о местоположении границ объекта			
Координаты характерных (поворотных) точек в системе координат МСК-46			
Метод определения координат – метод спутниковых геодезических измерений (определений)			
Средняя квадратическая погрешность положения характерной точки (Mt), м = 0,10			
Сведения о характерных точках границ объекта			
Обозначение характерных точек границ	Координаты, м		Описание обозначения точки на местности (при наличии)
	X	Y	
1	2	3	4
1	359747,83	1236387,55	—
2	359758,04	1236387,86	—
3	359761,92	1236390,16	—
4	359762,35	1236396,29	—
5	359762,08	1236402,74	—
6	359747,39	1236402,08	—
1	359747,83	1236387,55	—

Приложение № 2
к приказу комитета по охране
объектов культурного наследия
Курской области
от 25.11.2022 № 05.4-08/1299

Режим
использования территории объекта культурного наследия
регионального значения «Здание сторожки», XIX в., входящего
в состав объекта культурного наследия регионального значения
«Ансамбль Свято–Преображенской церкви», XIX в., расположенного
по адресу: Курская область, Суджанский район, с. Замостье

На территории объекта культурного наследия регионального значения «Здание сторожки», XIX в., входящего в состав объекта культурного наследия регионального значения «Ансамбль Свято–Преображенской церкви», XIX в., расположенного по адресу: Курская область, Суджанский район, с. Замостье

разрешается:

проведение работ по сохранению объекта культурного наследия или его отдельных элементов;

проведение работ по озеленению и благоустройству территории, производимых, в том числе с применением методов реставрации, направленных на формирование наиболее близкого к историческому восприятию объекта культурного наследия;

прокладка, реконструкция, ремонт дорог и элементов их обустройства, а также подземных инженерных коммуникаций и сооружений, не нарушающих целостность объекта культурного наследия и не создающих угрозы его повреждения, разрушения или уничтожения, угрозы пожара;

ведение хозяйственной деятельности, не противоречащей требованиям обеспечения сохранности объекта культурного наследия и позволяющей обеспечить функционирование объекта культурного наследия в современных условиях;

доступность объекта культурного наследия в целях его экспонирования, сохранения его традиционного визуального восприятия;

реализация мер пожарной и экологической безопасности;

запрещается:

строительство объектов капитального строительства;

хозяйственная деятельность, ведущая к разрушению, искажению внешнего облика объекта культурного наследия, нарушающая его целостность и создающая угрозу его повреждения, разрушения или уничтожения;

искажение характеристик историко-культурного ландшафта, композиционно связанного с объектом культурного наследия;

вырубка деревьев, за исключением санитарных рубок; уничтожение травяного покрова;

установка на фасадах, крыше объекта культурного наследия кондиционеров, телеантенн, тарелок спутниковой связи, а также других средств технического обеспечения;

прокладка наземных и воздушных инженерных коммуникаций, кроме временных, необходимых для проведения работ по сохранению объекта культурного наследия;

размещение любых рекламных конструкций на объекте культурного наследия и его территории;

создание разрушающих вибрационных нагрузок динамическим воздействием на грунты в зоне их взаимодействия с объектом культурного наследия;

размещение временных построек, не связанных с проведением работ по сохранению объекта культурного наследия.