



АДМИНИСТРАЦИЯ КУРСКОЙ ОБЛАСТИ

КОМИТЕТ ПО ОХРАНЕ ОБЪЕКТОВ КУЛЬТУРНОГО НАСЛЕДИЯ КУРСКОЙ ОБЛАСТИ

П Р И К А З

от 13.10.2022

№ 05.4-08/1135

г. Курск

**Об уточнении сведений об объекте культурного наследия
регионального значения «Мемориал КП Центрального фронта.
Открыт в 1973 году», 1943 г., расположенном по адресу:
Курская область, Золотухинский район, Свободинский сельсовет,
м. Свобода, ул. Советская, д. 32, и утверждении его состава,
границ территории и правового режима использования
земельного участка в границах территории**

В соответствии с Федеральным законом от 25 июня 2002 года № 73-ФЗ «Об объектах культурного наследия (памятниках истории и культуры) народов Российской Федерации», Законом Курской области от 29 декабря 2005 года № 120-ЗКО «Об объектах культурного наследия Курской области», Положением о комитете по охране объектов культурного наследия Курской области, утвержденным постановлением Губернатора Курской области от 15.09.2020 № 274-пг, на основании акта государственной историко-культурной экспертизы от 14 сентября 2022 года, выполненной аттестованным государственным экспертом Е.В. Холодовой, ПРИКАЗЫВАЮ:

1. Уточнить сведения об объекте культурного наследия регионального значения «Мемориал КП Центрального фронта. Открыт в 1973 году», 1943 г., расположенном по адресу: Курская область, Золотухинский район, Свободинский сельсовет, м. Свобода, ул. Советская, д. 32, регистрационный номер в едином государственном реестре объектов культурного наследия (памятников истории и культуры) народов Российской Федерации 461620564120005, в части наименования, заменив слова «Мемориал КП Центрального фронта. Открыт в 1973 году» на слова «Мемориальный комплекс командного пункта Центрального

фронта в период Курской битвы», в части датировки, заменив время возникновения (дату создания) с «1943 г.» на «1943 год, 1973 год», в части адреса (местонахождения), заменив слова «Курская область, Золотухинский район, Свободинский сельсовет, м. Свобода, ул. Советская, д. 32» на слова «Курская область, Золотухинский район, местечко Свобода, улица Советская, дом 32».

2. Утвердить прилагаемый состав объекта культурного наследия регионального значения «Мемориальный комплекс командного пункта Центрального фронта в период Курской битвы», 1943 год, 1973 год, расположенного по адресу: Курская область, Золотухинский район, местечко Свобода, улица Советская, дом 32.

3. Утвердить прилагаемые границы территории объекта культурного наследия регионального значения, указанного в пункте 2 настоящего приказа.

4. Утвердить прилагаемый правовой режим использования земельного участка в границах территории объекта культурного наследия регионального значения, указанного в пункте 2 настоящего приказа.

5. Отделу разрешительной документации и учета объектов культурного наследия комитета по охране объектов культурного наследия Курской области (А.И. Куткова):

в течение 15 рабочих дней со дня вступления в силу настоящего приказа направить настоящий приказ и документы, подтверждающие изменение сведений об объекте культурного наследия, указанные в пункте 1 настоящего приказа, в Министерство культуры Российской Федерации;

в течение 5 рабочих дней со дня вступления в силу настоящего приказа направить копию настоящего приказа в орган регистрации прав;

в срок, не превышающий 3 рабочих дней со дня вступления в силу настоящего приказа, направить копию настоящего приказа лицам, являющимся собственниками или иными законными владельцами объекта культурного наследия, указанного в пункте 1 настоящего приказа.

6. Контроль за исполнением настоящего приказа возложить на начальника отдела разрешительной документации и учета объектов культурного наследия комитета по охране объектов культурного наследия Курской области А.И. Куткову.

Председатель комитета



И.А. Мусьял

УТВЕРЖДЕН
приказом комитета по охране
объектов культурного наследия
Курской области
от 13.10.2022 № 05.4-08/1135

**Состав объекта культурного наследия регионального значения
«Мемориальный комплекс командного пункта Центрального фронта
в период Курской битвы», 1943 год, 1973 год, расположенного
по адресу: Курская область, Золотухинский район,
местечко Свобода, улица Советская, дом 32**

№ п/п	Наименование объекта	Дата создания	Вид объекта	Местоположение
1.	«Монументальная скульптура «Солдат-победитель»	1973 год	Памятник	Курская область, Золотухинский район, местечко Свобода, улица Советская, дом 32
2.	«Стела славы»	1973 год	Памятник	Курская область, Золотухинский район, местечко Свобода, улица Советская, дом 32

УТВЕРЖДЕНЫ

приказом комитета по охране объектов
культурного наследия Курской области
от 13.10.2022 № 05.4-08/1135

**Границы территории объекта культурного наследия
регионального значения «Мемориальный комплекс командного
пункта Центрального фронта в период Курской битвы»,
1943 год, 1973 год, расположенного по адресу: Курская область,
Золотухинский район, местечко Свобода, улица Советская, дом 32**

Описание границ территории объекта культурного наследия

Границу территории объекта культурного наследия определяет пространство вокруг объектов ансамбля «Монументальная скульптура «Солдат-победитель», и «Стела славы» и проходит, отстоя от них на определённом, заданном экспертизой расстоянии. Форма участка в границах территории объекта культурного наследия близкая к Г-образной, общей площадью 283 кв. м.

Текстовое описание поворотных точек границы территории

1-2 - граница в северной части участка проходит в направлении с запада на восток на расстоянии 1,0 м от бордюра земляной насыпи холма объекта «Монументальная скульптура «Солдат-победитель»;

2-3 - граница в восточной части участка проходит в направлении с севера на юг на расстоянии 1,0 м от бордюра земляной насыпи холма объекта «Монументальная скульптура «Солдат-победитель»;

3-4 - граница в южной части участка проходит в направлении с востока на запад на расстоянии 1,0 м от бордюра земляной насыпи холма объекта «Монументальная скульптура «Солдат-победитель»;

4-5 - граница в восточной части участка проходит в направлении с севера на юг на расстоянии 1,0 м от восточной стены объекта «Стела славы»;

5-6 - граница в южной части участка проходит в направлении с востока на запад на расстоянии 1,0 м от южной стены объекта «Стела славы»;

6-1 - граница в западной части участка проходит в направлении с юга на север на расстоянии 1,0 м от западной стены объекта «Стела славы».

**Координаты характерных (поворотных) точек
границы территории объекта культурного наследия**

№	X	Y	Длина	Угол
1	447652,65	1306975,96	13,91	117°14'47"
2	447646,28	1306988,33	12,54	207°18'03"
3	447635,14	1306982,58	10,02	297°12'16"
4	447639,72	1306973,67	27,85	207°09'14"
5	447614,94	1306960,96	3,9	297°17'13"
6	447616,73	1306957,49	40,39	027°12'44"
1	447652,65	1306975,96		

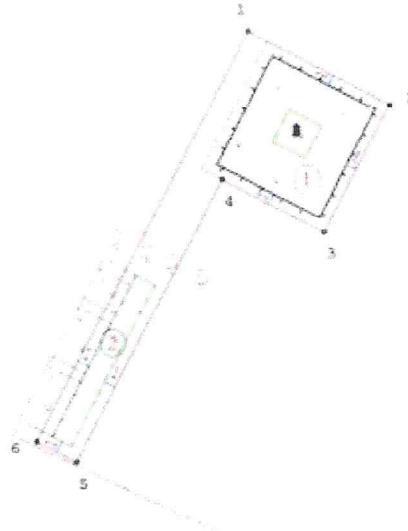
**Схема границы территории объекта культурного наследия
"Мемориальный комплекс командного пункта Центрального фронта
в период Курской битвы"**

по адресу: Российская Федерация, Курская область, Золотухинский район, местечко Свобода,

улица Советская, дом 32





Масштаб 1:500

Система координат МСК-46



1. "Монументальная скульптура "Солдат-победитель".
2. "Стена славы"

Условные обозначения:

-  граница территории объекта культурного наследия
-  объект культурного наследия
-  1 характерная (поворотная) точка границы территории объекта культурного наследия
-  2 расстояние от стены объекта культурного наследия (ОКН) до границы территории ОКН

ООО "ЗЕМЛЕМЕР"			
Схема границы территории объекта культурного наследия			
Ген директор:	Карлушин А. П.	Заказ:	Лист
Исполнитель:	Шатохина С. Н.	Объект:	Курская обл., Золотухинский р-н, м. Свобода, ул. Советская, д. 32
Эксперт ГИКС:	Холодова Е. В.	Масштаб:	1:500
			ИПВ. №

УТВЕРЖДЕН

приказом комитета по охране объектов
культурного наследия Курской области

от 13.10.2022 № 05.4-02/4135

**Правовой режим использования земельного участка в границах
территории объекта культурного наследия регионального значения
«Мемориальный комплекс командного пункта Центрального фронта
в период Курской битвы», 1943 год, 1973 год, расположенного
по адресу: Курская область, Золотухинский район,
местечко Свобода, улица Советская, дом 32**

В соответствии со статьей 5.1 Федерального закона от 25 июня 2002 г. № 73-ФЗ «Об объектах культурного наследия (памятниках истории и культуры) народов Российской Федерации» (далее – Федеральный закон) в границах территории объекта культурного наследия регионального значения «Мемориальный комплекс командного пункта Центрального фронта в период Курской битвы», 1943 год, 1973 год, расположенного по адресу: Курская область, Золотухинский район, местечко Свобода, улица Советская, дом 32:

на территории памятника или ансамбля запрещаются строительство объектов капитального строительства и увеличение объемно-пространственных характеристик, существующих на территории памятника или ансамбля объектов капитального строительства; проведение земляных, строительных, мелиоративных и иных работ, за исключением работ по сохранению объекта культурного наследия или его отдельных элементов, сохранению историко-градостроительной или природной среды объекта культурного наследия;

на территории памятника, ансамбля или достопримечательного места разрешается ведение хозяйственной деятельности, не противоречащей требованиям обеспечения сохранности объекта культурного наследия и позволяющей обеспечить функционирование объекта культурного наследия в современных условиях.

Проектирование и проведение работ по сохранению памятника или ансамбля и (или) его территории осуществляются по согласованию с органом исполнительной власти Курской области, уполномоченным в области охраны объектов культурного наследия.

Согласно статье 5 Федерального закона, земельные участки в границах территорий объектов культурного наследия, включенных в единый государственный реестр объектов культурного наследия (памятников истории и культуры) народов Российской Федерации, а также в границах территорий выявленных объектов культурного наследия относятся к землям историко-культурного назначения, правовой режим которых регулируется земельным законодательством Российской Федерации и Федеральным законом.