Общество с ограниченной ответственностью

“Бюро историко-культурной экспертизы”

А К Т
ГОСУДАРСТВЕННОЙ ИСТОРИКО-КУЛЬТУРНОЙ ЭКСПЕРТИЗЫ

АКТ ГОСУДАРСТВЕННОЙ ИСТОРИКО-КУЛЬТУРНОЙ ЭКСПЕРТИЗЫ ВЫЯВЛЕННОГО ОБЪЕКТА КУЛЬТУРНОГО НАСЛЕДИЯ «ДОМ ЖИЛОЙ», КОН. XIX - НАЧ. XX ВВ., КУРСКАЯ ОБЛАСТЬ, Г. КУРСК, УЛ. ОВЕЧКИНА, 23 В ЦЕЛЯХ ОБОСНОВАНИЯ ЦЕЛЕСООБРАЗНОСТИ ВКЛЮЧЕНИЯ В ЕДИНЫЙ ГОСУДАРСТВЕННЫЙ РЕЕСТР ОБЪЕКТОВ КУЛЬТУРНОГО НАСЛЕДИЯ (ПАМЯТНИКОВ ИСТОРИИ И КУЛЬТУРЫ) НАРОДОВ РОССИЙСКОЙ ФЕДЕРАЦИИ

Настоящий акт государственной историко-культурной экспертизы подготовлен в соответствии с Федеральным законом от 25.06.2002 № 73-ФЗ «Об объектах культурного наследия (памятниках истории и культуры) народов Российской Федерации», Положением о государственной историко-культурной экспертизе, утвержденным постановлением Правительства Российской Федерации от 25.04.2024 № 530, на основании договора между заинтересованным лицом и (далее – заказчик) и юридическим лицом, в трудовых отношениях с которым состоят три эксперта государственной - историко-культурной экспертизы, заключенного в письменной форме с учётом требований, предусмотренных законодательством Российской Федерации о контрактной системе в сфере закупок товаров, работ, услуг для обеспечения государственных и муниципальных нужд.

ДАТЫ НАЧАЛА И ОКОНЧАНИЯ ПРОВЕДЕНИЯ ГОСУДАРСТВЕННОЙ ИСТОРИКО-КУЛЬТУРНОЙ ЭКСПЕРТИЗЫ. МЕСТО ПРОВЕДЕНИЯ ГОСУДАРСТВЕННОЙ ИСТОРИКО-КУЛЬТУРНОЙ ЭКСПЕРТИЗЫ. ЗАКАЗЧИК ГОСУДАРСТВЕННОЙ ИСТОРИКО-КУЛЬТУРНОЙ ЭКСПЕРТИЗЫ

Таблица 1

Дата начала проведения государственной историко-культурной экспертизы	28 сентября 2026 года
Дата окончания проведения государственной историко-культурной экспертизы	13 ноября 2026 года

Место проведения государственной историко-культурной экспертизы	1. Россия, Курская область[1]; 2. Россия, Курская область, г. Курск, ул. Овечкина, 23[2]; 3. Россия, Курская область, г. Курск, Красная площадь, 8[3]; 4. Россия, Ивановская область, г. Иваново[4] 5. Россия, Владимирская область, г. Владимир[5]
Заказчик государственной историко-культурной экспертизы	Областное бюджетное учреждение культуры «Инспекция по охране и использованию объектов культурного наследия (памятников истории культуры) Курской области»
Основание для проведения государственной историко-культурной экспертизы	Контракт от 28.09.2026 № 0744200000226007277 услуги по проведению государственной историко-культурной экспертизы, обосновывающее принятие решения регионального органа охраны объектов культурного наследия о включении выявленных объектов культурного наследия, в Единый государственный реестр объектов культурного наследия (памятников истории и культуры) народов Российской Федерации
Отношения эксперта государственной историко-культурной экспертизы и Заказчика	Эксперт государственной историко-культурной экспертизы: -не имеет родственных связей с Заказчиком экспертизы (его должностным лицом или работником) (дети, супруги и родители, полнородные и неполнородные братья и сестры (племянники и племянницы), двоюродные братья и сестры, полнородные и

[1] Субъект России, в котором проводится экспертиза;
[2] Местоположение объекта экспертизы по документам государственного учета;
[3] Местоположение заказчика;
[4] Местоположение экспертной организации;
[5] Местоположение эксперта и место оформления заключения

	неполнородные братья и сестры родителей заказчика (его должностного лица или работника) (дяди и тети); -не состоит в трудовых отношениях с Заказчиком; -не имеет долговых или иных имущественных обязательств перед Заказчиком; -не владеет ценными бумагами, акциями (долями участия, паями в уставных капиталах) Заказчика; -не заинтересован в результатах исследований и решений, вытекающих из настоящего заключения экспертизы, с целью получения выгоды в виде денег, ценностей, иного имущества, услуг имущественного характера или имущественных прав для себя или третьих лиц

СВЕДЕНИЯ ОБ ЭКСПЕРТЕ ГОСУДАРСТВЕННОЙ ИСТОРИКО-КУЛЬТУРНОЙ ЭКСПЕРТИЗЫ

Таблица 2

Фамилия, имя и отчество	Гунявина Анна Викторовна
Образование	Высшее (юридическое/экономическое/специальное)
Специальность	ВГПУ, 2004 юрист (юридический факультет) ВФ РАНХИГС, 2008, менеджер (факультет государственного и муниципального управления) УЦ «ПрофАкадемия», 2024, Музейное дело и охрана памятников истории и культуры – профессиональная переподготовка ФАУ «РосКапСтрой», 2025, Особенности разработки предмета охраны, раздела обеспечения сохранности, зон охраны и

	границ территорий объектов культурного наследия, а также иные аспекты реставрационного проектирования – повышение квалификации
Учёная степень (звание)	отсутствует
Стаж работы	16 лет в сфере сохранения, использования, популяризации и государственной охраны объектов культурного наследия (государственная гражданская служба субъекта Российской Федерации, деятельность в качестве физического лица, применяющего специальный налоговый режим НПД
Место работы, должность	ООО «Бюро историко-культурной экспертизы» (г. Иваново), эксперт по проведению государственной историко-культурной экспертизы
Реквизиты решения Министерства культуры Российской Федерации об аттестации эксперта	Приказ Минкультуры России от 10.07.2025 № 1244 «Об аттестации экспертов по проведению государственной историко-культурной экспертизы»
Объекты экспертизы	а) выявленные объекты культурного наследия в целях обоснования целесообразности включения данных объектов в реестр; б) документы, обосновывающие включение объектов культурного наследия в реестр; в) документы, обосновывающие изменение категории историко-культурного значения объекта культурного наследия, границ территории объекта культурного наследия; г) документация, обосновывающая уточнение сведений об объекте культурного наследия, включенном в реестр, о выявленном объекте культурного наследия; д) документация, обосновывающая определение категории историко-

	культурного значения объекта культурного наследия
Полное и сокращенное (при наличии) наименования юридического лица, в трудовых отношениях с которым состоит эксперт, его организационно-правовая форма, место нахождения, идентификационный номер налогоплательщика - в случае проведения экспертизы экспертами, состоящими в трудовых отношениях с юридическим лицом, с которым заключен договор	Общество с ограниченной ответственностью «Бюро историко-культурной экспертизы» (сокращенное наименование отсутствует). Организационно-правовая форма: юридическое лицо - общество с ограниченной ответственностью. Местонахождение (юридический и фактический адрес) общества с ограниченной ответственностью «Бюро историко-культурной экспертизы»: 153038, Ивановская область, г. Иваново, 2-я Стременная ул., д. 3. Идентификационный номер налогоплательщика - общества с ограниченной ответственностью «Бюро историко-культурной экспертизы»: 3700037259

СВЕДЕНИЯ ОБ ЭКСПЕРТНОЙ ОРГАНИЗАЦИИ

Экспертная организация (юридическое лицо, в трудовых отношениях с которым состоят не менее 3 экспертов государственной историко-культурной экспертизы): Общество с ограниченной ответственностью «Бюро историко-культурной экспертизы» (сокращенное наименование отсутствует).

Организационно-правовая форма: юридическое лицо - общество с ограниченной ответственностью.

Местонахождение (юридический и фактический адрес) общества с ограниченной ответственностью «Бюро историко-культурной экспертизы»: 153038, Ивановская область, г. Иваново, 2-я Стременная ул., д. 3.

Идентификационный номер налогоплательщика (ИНН) – общества ограниченной ответственностью (ООО) «Бюро историко-культурной экспертизы»: 3700037259.

В экспертной организации трудоустроены три эксперта государственной историко-культурной экспертизы, что соответствует требованиям пункта 2 Положения о государственной историко-культурной

экспертизе, утвержденного постановлением Правительства Российской Федерации от 25.04.2024 № 530.

ИНФОРМАЦИЯ О ТОМ, ЧТО В СООТВЕТСТВИИ С ЗАКОНОДАТЕЛЬСТВОМ РОССИЙСКОЙ ФЕДЕРАЦИИ ЭКСПЕРТ ГОСУДАРСТВЕННОЙ ИСТОРИКО-КУЛЬТУРНОЙ ЭКСПЕРТИЗЫ НЕСЕТ ОТВЕТСТВЕННОСТЬ ЗА ДОСТОВЕРНОСТЬ СВЕДЕНИЙ, ИЗЛОЖЕННЫХ В ЗАКЛЮЧЕНИИ

Я, нижеподписавшийся эксперт государственной историко-культурной экспертизы Гунявина Анна Викторовна, признаю свою ответственность:

-за соблюдение принципов проведения государственной историко-культурной экспертизы, установленных статьей 29 Федерального закона от 25.06.2002 № 73-ФЗ «Об объектах культурного наследия (памятниках истории и культуры) народов Российской Федерации» (научной обоснованности, объективности и законности; презумпции сохранности объекта культурного наследия при любой намечаемой хозяйственной деятельности; соблюдения требований безопасности в отношении объекта культурного наследия; достоверности и полноты информации, предоставляемой заинтересованным лицом на историко-культурную экспертизу; независимости экспертов; гласности);

-за достоверность сведений, изложенных в заключении историко-культурной экспертизы;

-за обеспечение объективности, всесторонности и полноты проводимых исследований, обоснованности выводов, обеспечение конфиденциальности полученной при проведении экспертизы информации;

-за самостоятельность оценивания результатов исследований, полученных лично, а также за точность формулировок выводов в пределах своей компетенции.

ЦЕЛЬ ГОСУДАРСТВЕННОЙ ИСТОРИКО-КУЛЬТУРНОЙ ЭКСПЕРТИЗЫ

Обоснование включения в единый государственный реестр объектов культурного наследия (памятников истории и культуры) народов Российской Федерации выявленного объекта культурного наследия «Дом жилой», кон.

XIX - нач. XX вв., Курская область, г. Курск, ул. Овечкина, 23 и определение категории историко-культурного значения.

ОБЪЕКТЫ ГОСУДАРСТВЕННОЙ ИСТОРИКО-КУЛЬТУРНОЙ ЭКСПЕРТИЗЫ

1) Выявленный объект культурного наследия «Дом жилой», кон. XIX - нач. XX вв., Курская область, г. Курск, ул. Овечкина, 23, в целях обоснования целесообразности включения в единый государственный реестр объектов культурного наследия (памятников истории и культуры) народов Российской Федерации (далее также – объект экспертизы);

2) Документы и документация, обосновывающие включение выявленного объекта культурного наследия «Дом жилой», кон. XIX - нач. XX вв., Курская область, г. Курск, ул. Овечкина, 23 в единый государственный реестр объектов культурного наследия (памятников истории и культуры) народов Российской Федерации и определение категории историко-культурного значения.

ОПРЕДЕЛЕНИЯ, ТЕРМИНЫ И СОКРАЩЕНИЯ, ПРИМЕНЯЕМЫЕ В ГОСУДАРСТВЕННОЙ ИСТОРИКО-КУЛЬТУРНОЙ ЭКСПЕРТИЗЕ

Объект культурного наследия (памятник истории и культуры) народов Российской Федерации - объекты недвижимого имущества (включая объекты археологического наследия) и иные объекты с исторически связанными с ними территориями, произведениями живописи, скульптуры, декоративно-прикладного искусства, объектами науки и техники и иными предметами материальной культуры, возникшие в результате исторических событий, представляющие собой ценность с точки зрения истории, археологии, архитектуры, градостроительства, искусства, науки и техники, эстетики, этнологии или антропологии, социальной культуры и являющиеся свидетельством эпох и цивилизаций, подлинными источниками информации о зарождении и развитии культуры.

Единый государственный реестр объектов культурного наследия (памятников истории и культуры) народов Российской Федерации (далее - реестр) - государственная информационная система, подключаемая к инфраструктуре, обеспечивающей информационно-технологическое взаимодействие информационных систем, используемых для предоставления

государственных и муниципальных услуг в электронной форме, и включающую в себя банк данных, единство и сопоставимость которых обеспечиваются за счет общих принципов формирования реестра, методов и формы ведения реестра. Сведения, содержащиеся в реестре, являются основными источниками информации об объектах культурного наследия и их территориях, а также о зонах охраны объектов культурного наследия, защитных зонах объектов культурного наследия при формировании и ведении государственных информационных систем обеспечения градостроительной деятельности, иных информационных систем или банков данных, использующих (учитывающих) данную информацию.

Территория объекта культурного наследия - территория, непосредственно занятая данным объектом культурного наследия и (или) связанная с ним исторически и функционально, являющаяся его неотъемлемой частью и установленная в соответствии с настоящей статьей.

Подлинность объектов культурного наследия - качество, подтверждаемое наличием материальных особенностей (элементов, свидетельств), отражающих этапы создания и формирования объекта, историческая достоверность которых документально и научно обоснована.

Предмет охраны объекта культурного наследия - особенности объекта культурного наследия, в том числе выявленного, произвольное изменение или утрата которых наносит вред объекту культурного наследия.

Памятники градостроительства и архитектуры - архитектурные ансамбли и комплексы, исторические центры, кварталы, площади, улицы, остатки древней планировки и застройки городов и других населенных пунктов; сооружения гражданской, жилой, промышленной, военной, культовой архитектуры, народного зодчества, а также связанные с ними произведения монументального, изобразительного, декоративно-прикладного и садово-паркового искусства, природные ландшафты.

Объемно-пространственная композиция - взаимодействие внешних объемных и пространственных составляющих памятника, сложившихся как результат замысла автора, следования традиции и других подобных факторов, а также в результате признанных исторически ценными трансформаций первоначального замысла.

Пространственно-планировочная структура интерьера - взаимосвязь трёхмерных пространственных компонентов здания, зафиксированная в планировке интерьеров (взаиморасположение компонентов и пространственные связи, их плановая конфигурация).

Штукатурная отделка - работы по сохранению внешнего и внутреннего декоративно-защитного слоя поверхностей объекта культурного наследия с использованием специальных растворов.

Историко-градостроительная среда - совокупность элементов исторической застройки, планировки и ландшафта, включая масштаб, структуру, форму и стилистические качества застройки, элементы и характер благоустройства территории, иные характеристики среды, обладающие исторической, градостроительной, архитектурной ценностью.

Архитектурные акценты (локальные архитектурные акценты) - отдельные сооружения или части сооружений (здание, часть здания, сооружение, скульптура), выделяющиеся композиционно или стилистически в окружающей застройке на фоне других элементов среды.

Дух места - материальные и нематериальные, физические и духовные элементы, которые придают территории ее индивидуальный характер, смысл, эмоциональность.

ПЕРЕЧЕНЬ ДОКУМЕНТОВ, ПРЕДСТАВЛЕННЫХ ЗАКАЗЧИКОМ ИЛИ ПОЛУЧЕННЫХ ЭКСПЕРТОМ САМОСТОЯТЕЛЬНО

-Письмо Управления по государственной охране объектов культурного наследия Курской области от 09.10.2026 № 04.3-01.1-25/3068;

-Письмо Комитета архитектуры и градостроительства города Курска от 07.10.2026 № 01.6-26-624-01901 «Направление информации»;

-Информация из государственного адресного реестра об адресе объекта адресации (приложение к письму Комитета архитектуры и градостроительства города Курска от 07.10.2026 № 01.6-26-624-01901);

-Письмо ОБУ «Центр государственной кадастровой оценки Курской области» от 29.09.2026 № 04.1.2-06-23/21294-21343;

-Письмо ОКУ «Государственный архив Курской области» от 07.10.2026 № 07-12/1019-2026/Т;

-Список вновь выявленных объектов, представляющих историческую, научную, художественную или иную культурную ценность, Курской области от 16.01.1995;

-Материалы по инвентаризации памятников истории и культуры. Курск. Инв. № 2 с 31.08.1992 по 31.12.1995;

-Решение Исполнительного комитета Курского областного Совета

народных депутатов от 15.03.1990 № 78 «Об установлении Зон охраны памятников истории и культуры г. Курска»;

-Проект зон охраны памятников истории и культуры г. Курска. Книга I. Пояснительная записка. Шифр 527/5. Курск – 1987 г. (Архивный номер 9393);

-Постановление Администрации Курской области от 25.11.2021 № 1240-па «Об установлении границ объединенной зоны охраны объектов культурного наследия, расположенных на территории города Курска, и утверждении требований к градостроительным регламентам в границах территорий данной зоны»;

-Постановление Правительства Курской области от 25.10.2023 № 1115-пп «Об установлении границ объединенной зоны охраны объектов культурного наследия, расположенных на территории города Курска, и утверждении требований к градостроительным регламентам в границах территорий данной зоны»;

-Архивное дело выявленного объекта культурного наследия «Дом жилой, кон. XIX – нач. XX вв.», Курская область, г. Курск, ул. Овечкина, д. 23, включающее в себя:

-материалы по уточнению плана г. Курска (поуличные списки государственных и частных домовладений с разбивкой по районам и закреплением новых №№) (ГАКО, Ф. Р-866, оп. 1, д. 266);

-акт проведения осмотра выявленного объекта культурного наследия «Дом жилой, кон. XIX – нач. XX вв.», расположенного по адресу: Курская обл., г. Курск, ул. Овечкина, 23 от 13.07.2018 № 349;

-Выписка из ЕГРН на здание от 06.10.2026 № КУВИ-001/2026-136200280;

-Технический паспорт по состоянию на 05.12.2008;

-Контракт от 28.09.2026 № 0744200000226007277 услуги по проведению государственной историко-культурной экспертизы, обосновывающее принятие решения регионального органа охраны объектов культурного наследия о включении выявленных объектов культурного наследия, в Единый государственный реестр объектов культурного наследия (памятников истории и культуры) народов Российской Федерации.

СВЕДЕНИЯ ОБ ОБСТОЯТЕЛЬСТВАХ, ПОВЛИЯВШИХ НА ПРОЦЕСС ПРОВЕДЕНИЯ И РЕЗУЛЬТАТЫ ГОСУДАРСТВЕННОЙ ИСТОРИКО-КУЛЬТУРНОЙ ЭКСПЕРТИЗЫ

Обстоятельства, повлиявшие на процесс проведения и результаты государственной историко-культурной экспертизы, отсутствуют.

СВЕДЕНИЯ О ПРОВЕДЕННЫХ ИССЛЕДОВАНИЯХ С УКАЗАНИЕМ ПРИМЕНЕННЫХ МЕТОДОВ, ОБЪЕМА И ХАРАКТЕРА ВЫПОЛНЕННЫХ РАБОТ И ИХ РЕЗУЛЬТАТОВ

1) Эксперт государственной историко-культурной экспертизы в процессе проведения экспертизы руководствовался следующими нормами права:

1.1. Градостроительный кодекс Российской Федерации;

1.2. Земельный кодекс Российской Федерации;

1.3. Федеральный закон от 25.06.2002 № 73-ФЗ «Об объектах культурного наследия (памятниках истории и культуры) народов Российской Федерации»;

1.4. Положение о государственной историко-культурной экспертизе, утвержденное постановлением Правительства Российской Федерации от 25.04.2024 № 530;

1.5. Положение о едином государственном реестре объектов культурного наследия (памятников истории и культуры) народов Российской Федерации», утвержденное приказом Минкультуры России от 03.10.2011 № 954;

1.6. Требования к составлению проектов границ территорий объектов культурного наследия, утвержденные приказом Минкультуры России от 04.06.2015 № 1745;

1.7. Порядок аттестации экспертов по проведению государственной историко-культурной экспертизы, приостановления и лишения аттестации экспертов по проведению государственной историко-культурной экспертизы, включающего в себя в том числе требования к кандидатам на получение статуса эксперта по проведению государственной историко-культурной экспертизы, утвержденный приказом Минкультуры России от 01.04.2025 № 582;

1.8. Порядок определения предмета охраны объекта культурного наследия, включенного в единый государственный реестр объектов культурного наследия (памятников истории и культуры) народов Российской Федерации в соответствии со статьей 64 Федерального закона от 25 июня 2002 г. № 73-ФЗ «Об объектах культурного наследия (памятниках истории и культуры) народов Российской Федерации», утвержденный приказом Минкультуры России от 13.01.2016 № 28;

1.9. Закон Курской области от 29.12.2005 № 120-ЗКО «Об объектах культурного наследия Курской области».

2) Эксперт государственной историко-культурной экспертизы в процессе проведения экспертизы учитывал следующие нормы мягкого права:

2.1. Письмо Минкультуры России от 28.02.2017 № 49-01.1-39-НМ «О направлении Методических рекомендаций по отнесению историко-культурных территорий к объектам культурного наследия в виде достопримечательного места»;

2.2. Письмо Минкультуры России от 11.04.2017 № 106-01.1-39-01 «О возможности изменения ранее установленных предметов охраны объектов культурного наследия»;

2.3. Письмо Минкультуры России от 22.02.2017 № 45-01.1-39-НМ «О направлении Методических рекомендаций по эксплуатации объектов культурного наследия (памятников истории и культуры)»;

2.4. Письмо Минкультуры России от 30.09.2022 № 19315-12-02@ «О порядке оформления заключений»;

2.5. Письмо Минкультуры России от 22.07.2026 № 13048-12-02@ «О персональных данных».

3) Эксперт государственной историко-культурной экспертизы:

3.1. Выполнил натурный осмотр выявленного объекта культурного наследия «Дом жилой», кон. XIX - нач. XX вв., Курская область, г. Курск, ул. Овечкина, 23, осуществил фотофиксацию;

3.2. Провел консультации со специалистами в области охраны объектов культурного наследия, музейного и библиотечного дела;

3.3. Изучил картографический и кадастровый материал;

3.4. С участием квалифицированного кадастрового инженера внес предложения относительно сведений о границах территории объекта экспертизы, включая графическое описание местоположения этих границ, перечень координат характерных точек этих границ в системе координат, установленной для ведения Единого государственного реестра недвижимости;

3.5. Проанализировал ценность выявленного объекта культурного наследия «Дом жилой», кон. XIX - нач. XX вв., Курская область, г. Курск, ул. Овечкина, 23 с применением следующих материалов и методов:

а) Метод натурного (визуального) исследования (наблюдения, сравнения);

б) Метод камерального исследования (анализа) сведений (документов);

в) Материалы «Теоретические и методические основы реставраций архитектурного и исторического наследия» (О.И. Пруцын);

г) Материалы «Методические указания по определению предмета охраны для объектов, предложенных к включению в реестр объектов культурного наследия, выявленных объектов культурного наследия и объектов культурного наследия федерального и регионального значения (памятников истории и культуры)» (авторский коллектив: И.С. Кудимов, А.С. Щенков, А.Л. Баталов, Л.И. Лифшиц и др.);

3.6. Исследовал материалы, поступившие от заинтересованных лиц, дал им оценку и приобщил к настоящему заключению.

4) Эксперт государственной историко-культурной экспертизы ставит задачи:

4.1. Решить вопрос относительно историко-архитектурной, художественной, научной и мемориальной ценности выявленного объекта культурного наследия «Дом жилой», кон. XIX - нач. XX вв., Курская область, г. Курск, ул. Овечкина, 23.

4.2. Определить категорию историко-культурного значения, типологию и вид, определить наименование, предмет охраны, границы территории в порядке и объеме, предусмотренных нормами действующего законодательства.

5) Эксперт государственной историко-культурной экспертизы в процессе экспертизы провел изучение комплекса данных (архивных и библиографических материалов, технической и иной документации) по объекту экспертизы, а также сопоставил документы с требованиями нормативных правовых актов в сфере государственной охраны объектов культурного наследия на предмет достаточности оснований для их применения.

6) На основании полученных результатов экспертом государственной историко-культурной экспертизы проведена оценка историко-культурной ценности объектов экспертизы на соответствие критериям объектов культурного наследия, установленным Федеральным законом от 25.06.2002

№ 73-ФЗ «Об объектах культурного наследия (памятниках истории и культуры) народов Российской Федерации» (далее также - Федеральный закон «Об объектах культурного наследия») и на достаточность оснований для уточнения сведений. Исследования проведены в объёме, необходимом для принятия вывода государственной историко-культурной экспертизы.

7) Эксперт государственной историко-культурной экспертизы по результатам экспертизы изложил выводы государственной историко-культурной экспертизы и оформил акт государственной историко-культурной экспертизы. Акт государственной историко-культурной экспертизы подписал усиленной квалифицированной электронной подписью.

ФАКТЫ И СВЕДЕНИЯ, ВЫЯВЛЕННЫЕ И УСТАНОВЛЕННЫЕ В РЕЗУЛЬТАТЕ ПРОВЕДЕННЫХ ИССЛЕДОВАНИЙ

I. Камеральные исследования (анализ) сведений (документов)

1) Объект экспертизы отнесен к выявленным объектам культурного наследия на основании списка вновь выявленных объектов, представляющих историческую, научную, художественную или иную культурную ценность, Курской области от 16.01.1995.

2) Границы территории и предмет охраны выявленного объекта культурного наследия «Дом жилой», кон. XIX - нач. XX вв., Курская область, г. Курск, ул. Овечкина, 23 не установлены.

3) Охранное обязательство собственника или иного законного владельца выявленного объекта культурного наследия «Дом жилой», кон. XIX - нач. XX вв., Курская область, г. Курск, ул. Овечкина, 23 не установлено.

4) Исследованы: постановление Администрации Курской области от 25.11.2021 № 1240-па «Об установлении границ объединенной зоны охраны объектов культурного наследия, расположенных на территории города Курска, и утверждении требований к градостроительным регламентам в границах территорий данной зоны»; постановление Правительства Курской области от 25.10.2023 № 1115-пп «Об установлении границ объединенной зоны охраны объектов культурного наследия, расположенных на территории города Курска, и утверждении требований к градостроительным регламентам в границах территорий данной зоны»; решение Исполнительного комитета Курского областного Совета народных депутатов от 15.03.1990 № 78 «Об установлении Зон охраны памятников истории и культуры г. Курска» и Проект зон охраны памятников истории и культуры г. Курска (Шифр 527/5,

Курск – 1987 г.). Установлено, что выявленный объект культурного наследия «Дом жилой», кон. XIX - нач. XX вв., Курская область, г. Курск, ул. Овечкина, 23 и земельный участок с кадастровым номером 46:29:102253:73 не входят в границы зон охраны объектов культурного наследия, установленные указанными нормативными правовыми актами, и не нанесены на карту (схему) объединенной зоны охраны объектов культурного наследия.

5) Исследованы материалы по инвентаризации памятников истории и культуры. Курск. Инв. № 2 с 31.08.1992 по 31.12.1995, установлено, что объект экспертизы внесен в список вновь выявленных памятников истории и культуры Курской области, г. Курск[6], со следующими реквизитами:

Таблица 3

№	Наименование реквизита	Характеристика реквизита
1	Объект	«Дом жилой»
2	Типология	жилая
3	Местонахождение	ул. Овечкина, 23
4	Датировка	кон. XIX – нач. XX вв.
5	Автор, архитектор, скульптор, строитель	Данные отсутствуют
6	Форма собственности	Личное владение
7	Современное использование	Жилье
8	Характеристика территории	В искаженном виде
9	материал	Кирпич, дерево
10	Высота (м)	5
11	Этажность	2
12	Техническое состояние	Удовлетворительное

6) Исследован акт проведения осмотра выявленного объекта культурного наследия «Дом жилой, кон. XIX – нач. XX вв.», расположенного по адресу: Курская обл., г. Курск, ул. Овечкина, 23 от 13.07.2018 № 349, установлено:

[6] Материалы по инвентаризации памятников истории и культуры. Курск. Инв. № 2 с 31.08.1992 по 31.12.1995

«Здание находится в удовлетворительном состоянии, первый этаж – незначительные отслоения штукатурного слоя, второй этаж – незначительные отслоения красочного слоя.».

7) Исследованы материалы по уточнению плана г. Курска[7], установлено, что владельцем дома № 23 по ул. Овечкина-Даньшинская[8] по состоянию на июнь-июль 1928 г. являлась Гостева Н.И. (основание ГАКО Ф.Р.866 оп. 1 д.266 л. 30об.).

8) Комитет архитектуры и градостроительства города Курска письмом от 07.10.2026 № 01.6-26-624-01901 «Направление информации» предоставил информацию из государственного адресного реестра об адресе объекта адресации (прилагается).

9) Исследован портал «Федеральная информационная адресная система»[9]. Выявленный объект культурного наследия «Дом жилой», кон. XIX - нач. XX вв., Курская область, г. Курск, ул. Овечкина, 23 зарегистрирован по адресу:

-муниципальное деление: Курская область, городской округ город Курск, город Курск, улица Овечкина, дом 23;

-административно-территориальное деление: Курская область, город Курск, улица Овечкина, дом 23.

10) Исследован НСПД. Земельный участок, в пределах которого расположен объект экспертизы поставлен на кадастровый учет: 46:29:102253:73, адрес: обл. Курская, г. Курск, ул. Овечкина, дом 23, площадь уточненная: 1 176 кв. м., вид разрешенного использования: Для эксплуатации жилого дома.

Исследована выписка из ЕГРН на здание от 06.10.2026 № КУВИ-001/2026-136200280. Объект экспертизы поставлен на кадастровый учет: 46:29:102253:148, адрес: Российская Федерация, Курская область, г.о. город Курск, г. Курск, ул. Овечкина, д. 23, площадь общая: 279 кв. м. Наименование: жилой дом, назначение: жилой дом, завершение строительства: 1917 г. Сведения о включении объекта недвижимости в единый государственный реестр объектов культурного наследия (памятников истории и культуры) народов Российской Федерации: Включен в реестр объектов культурного наследия или является выявленным объектом, 000000000000496, Памятник

[7] Архивное дело выявленного объекта культурного наследия «Дом жилой, кон. XIX – нач. XX вв.», Курская область, г. Курск, ул. Овечкина, д. 20 № 495;
[8] Современный адрес: г. Курск, ул. Овечкина, 20;
[9] fias.nalog.ru;

Дом жилой, кон. XIX-нач. XX вв., Список вновь выявленных объектов, представляющих историческую, научную, художественную или иную культурную ценность № б/н от 16-01-1995.

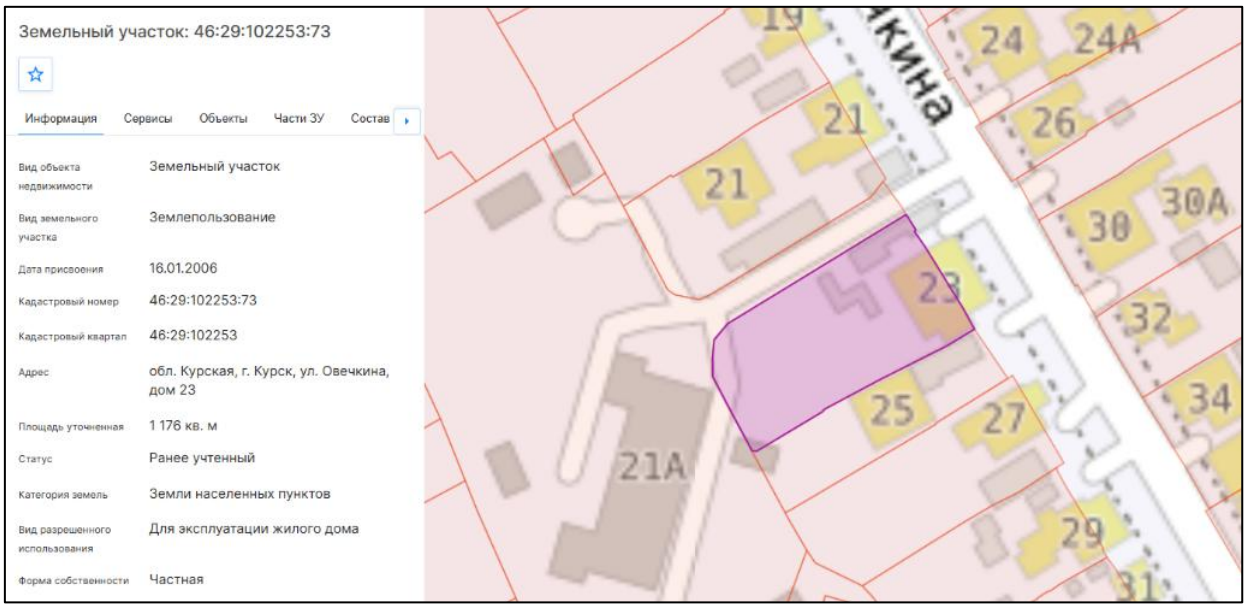

Рис. 1	Земельный участок, в пределах которого расположен объект экспертизы: 46:29:102253:73. Дата обращения 01.10.2026.

11) В ходе проведения государственной историко-культурной экспертизы исследован Геопортал Курской области. Информация об объекте экспертизы не выявлена.

12) Исследована карта объектов культурного наследия Курской области[10]. Объект экспертизы нанесен на карту города, как выявленный объект культурного наследия, «Дом жилой», XIX - XX вв., Курская область, г. Курск, ул. Овечкина, 23.

[10]Интерактивная карта https://карта-окн-курской-области.рф/. Дата обращения 01.10.2026.

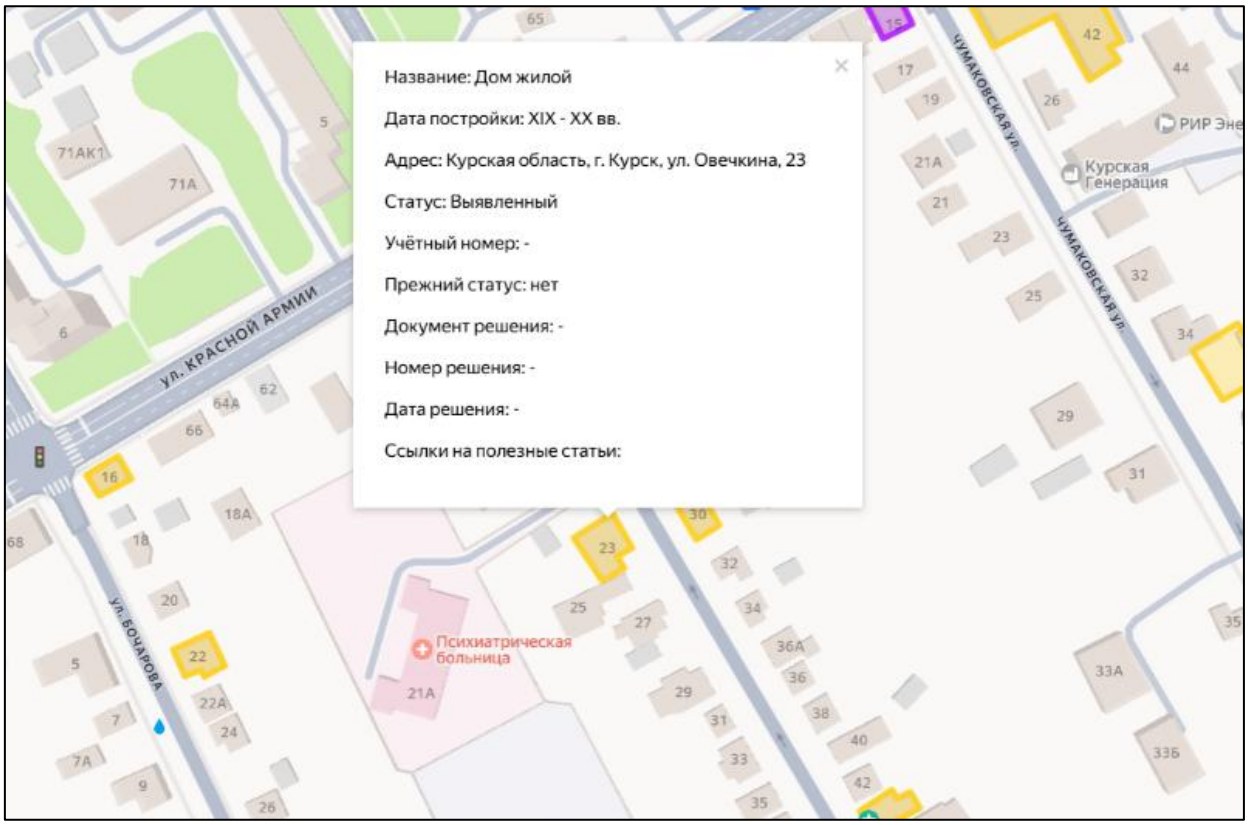

Рис. 2	Интерактивная карта Курской области. Находится в свободном доступе.

13) В ходе проведения государственной историко-культурной экспертизы исследованы сведения из Единого государственного реестра объектов культурного наследия (памятников истории и культуры) народов Российской Федерации. Исследование осуществлялось на портале «Открытые данные» Минкультуры России. Установлено, что объект культурного наследия какой-либо категории историко-культурного значения с наименованием выявленного объекта культурного наследия «Дом жилой», кон. XIX - нач. XX вв., по адресу: Курская область, г. Курск, ул. Овечкина, 23, не зарегистрирован в ЕГРОКН.

14) Изучены оцифрованные библиографические источники, размещенные на следующих ресурсах: Российская государственная библиотека[11] - исследования оцифрованных источников не дали результатов относительно объекта экспертизы; Президентская библиотека имени Б.Н. Ельцина[12] - выявлены курские адрес-календари на 1911 и 1916 гг. и «Адрес-календарь, или Общий штат Курской губернии» (1855 г.); курский адрес-

[11] Электронный ресурс: https://www.rsl.ru/. Дата обращения 01.10.2026.
[12] Электронный ресурс: https://www.prlib.ru/. Дата обращения 01.10.2026.

календарь на 1911 г. Курск. Типо-Литография Губернского правления 1911. Сведения относительно объекта экспертизы не выявлены.

15) В ходе проведения государственной историко-культурной экспертизы исследована оцифрованная часть Музейного фонда России. Исследование осуществлялось на портале «Открытые данные» Минкультуры России. Информация о выявленном объекте культурного наследия «Дом жилой», кон. XIX - нач. XX вв., Курская область, г. Курск, ул. Овечкина, 23 не выявлена.

16) Исследованы планы Курской области разных лет, в частности: 1782 г., 1836 г., 1839 г., 1850 г., 1871 г., 1896 г., 1901 г., 1904 г., 1905 г., 1934 г., 1935 г.

17) Совместно с ОБУК «Курская областная универсальная научная библиотека имени Н. Н. Асеева» выявлены и изучены библиографические источники:

-Административно-территориальное деление и улицы города Курска: справочное издание. - Изд. 2-е, испр. и доп. - Курск, 2018. - Текст: непосредственный;

-Бугров, Ю.А. Улицы и лица города Курска / Ю. Бугров. - Курск: Славянка, 2018. - 381, [2] с.: ил., план., портр., факс. - Библиогр. в примеч. - Текст: непосредственный;

-Донченко, Ю.В. Губернский Курск на старой открытке: книга-альбом / Ю. Донченко. - Курск: Планета, 2008. - 383 с.: ил. - Текст: непосредственный;

-История улиц города Курска / составитель Г.Н. Шеховцев. - Курск: Шеховцев Г.Н., 2000. - 112, [2] с., [40] л. ил.: ил. - Библиогр. в конце кн. - Текст: непосредственный;

-Плаксин, И.М. Старый Курск в акварелях И.И. Ликоренко / И.М. Плаксин, В.И. Склярук; Министерство культуры Курской области, Курский областной краеведческий музей. - Изд. 2-е, доп. и перераб. - Курск: ПОЛСТАР, 2024. - 111 с.: цв. ил., портр. - Текст: непосредственный;

-Склярук, В.И. Старые курские открытки: каталог иллюстрированных почтовых карточек 1899-1930 годов с объяснением видов города / В.И. Склярук, Н.Ф. Логачев, Ю.В. Озеров. - Курск: Пресс-Факт: Регион-Пресс, 2005. - 385 с.: ил., факс.; 30 см + 1 л. карт. -Текст: непосредственный;

-Степанов, В.Б. Красная площадь: путеводитель по историческому центру города Курска / В. Степанов. - Курск: КГПУ, 2002. 196 с.: ил. Текст: непосредственный;

-Степанов, В.Б. Пешком по городу: путеводители [по историческому центру города Курска] / В. Степанов. - Курск: Курск, 2006. - 366, [1] с.: ил. - Текст: непосредственный;

-Степанов, В.Б. Площадь Перекальского / В. Степанов. - Курск: Славянка, 2008. - 182, [1] с.: ил. - Библиогр: с. 173–178. - Текст: непосредственный;

-Холодова, Е.В. Зодчие Курского края XVII-XXI веков: иллюстрированный биографический словарь / Е. Холодова; Курский государственный университет. - Курск: Издательство КГУ: Крона, 2003. - 279 с.: ил., портр. - Текст: непосредственный.

Информация относительно выявленного объекта культурной экспертизы «Дом жилой», кон. XIX - нач. XX вв., Курская область, г. Курск, ул. Овечкина, 23 не выявлена.

18) ОБУК «Курский областной краеведческий музей» до настоящего времени ответ не предоставило.

19) В ходе архивных исследований экспертом самостоятельно исследована оцифрованная часть Архивного фонда России. Исследования осуществлялось на портале Архивы России по следующим направлениям: Центральный фондовый каталог (ЦФК)[13]; Государственный реестр уникальных документов; Электронные описи федеральных архивов; База данных рассекреченных дел и документов федеральных архивов. Архивные исследования не дали результатов в части документов и сведений относительно строительства (чертежей и планов), а также изображения объекта экспертизы.

20) ОКУ «Государственный архив Курской области» отказалось от проведения историко-архивных исследований (письмо от 07.10.2026 № 07-12/1019-2026/Т) (прилагается).

21) Историко-культурные исследования.

21.1. Северяне-семичи были оседлым земледельческим населением, которое установило широкие торговые контакты (по водным путям) с соседними народами и государственными образованиями. Северяне не имели над собой никакой центральной власти, все важные дела решали сообща в

[13] Центральный фондовый каталог (ЦФК) – федеральная государственная информационная система, представляющая сведения о составе Архивного фонда Российской Федерации и предназначенная для информационного обеспечения пользователей архивными документами. Дата обращения 14.10.2026.

народном собрании. По свидетельству «Памятной книжки» города Курска, северяне проживали в лесах и исповедовали языческую религию[14].

Свое название город обрел от близлежащей реки Кур. Суффикс «-ск» обычно присутствует в названии укрепленных поселений, городов княжеской принадлежности. Перевод имени города, следующий: «город, основанный по воле князей, на речке Куре»[15].

Единое мнение о дате основания Курска в исторической науке отсутствует. Автор первой книги по истории края Сергей Иванович Ларионов полагает, что Курск был основан князем Владимиром в 990 г. Советский исследователь Г.Н. Анпилогов считает примерными датами основания Курска 982-983 годы, а именно вскоре после похода Владимира Святославовича на вятичей[16]. По мнению специалиста по отечественной историографии С.П. Щавелева город возник в середине 1020 гг. во время правления Мстислава[17].

Первое упоминание Курска было найдено в житии Преподобного Феодосия Печерского и относится к 1032 г.

В источниках существует еще одно упоминание Курска в связи с именем Феодосия Печерского. В «Патерике Печерском» написано, что начальник города Курска, узнав о благой жизни Феодосия, поручил ему следить за своей церковью в городе[18].

На основании жития Феодосия Печерского, исследователь С.П. Щавелев делает предположение о виде первоначальной застройки Курска. В городе находилась общегородская церковь с хозяйственными пристройками. Внутри стен курского детинца были расположены «хоромы» посадника Курска с домовой церковью при них. Жилье кузнеца располагалось на Курском Посаде. Кроме того, в Курске стоял большой и многокомнатный дом родителей Феодосия, которые принадлежали к боярской знати.

Значимой исторической датой для ранней истории Курска стал 1185 г., когда на реке Осколе и в Курске проходило собрание Российских князей для похода на половцев. В 1194 г. в Курск собрались князья Черниговский и

[14] Памятная книжка Курской губернии на 1860 год. Курск, 1860. С. 19.
[15] Щавелев С.П. 1150: юбилей Российской государственности. От «призвания варягов» до основания житийно-летописного города Курска. Курск, 2012. с. 26.
[16] Анпилогов Г.Н. О городе Курске в X–XVI вв. // Вестник Московского университета. 1979. № 5 С. 43–46.
[17] Щавелев С.П. 1150: юбилей Российской государственности. От «призвания варягов» до основания житийно-летописного города Курска. С. 33.
[18] Киево-Печерский Патерик. Полное собрание житий святых в Киево-Печерской лавре подвизавшихся. М, 1900. С. 4

Северский по зову Киевского князя Святослава Всеволодовича и встали на его сторону в борьбе против Рязанских князей.

Во второй половине XIV в. Курск оказывается в составе Великого княжества Литовского. Во второй половине XV в. фактически утрачивается Литвой и оказывается на восточной окраине Дикого Поля[19]. На рубеже XV – XVI вв. город переходит под власть московского князя Василия III. В XV – начале XVI вв. набеги крымских татар и ногайцев привели к запустению города. Кроме набегов татар, к обезлюдению города привели многочисленные пожары, болезни, неурожаи[20].

В 1597 г. царь Федор Иванович (1557-1598) принял решение о восстановлении города Курска. По царскому указу за строительство города отвечали воевода Иван Осипович Полев и Нелюб Огарев В конце XVI в. в городе у слияния рек Кура и Тускари возводится новый дубовый острог (место, где был возведен острог, в настоящее время считается центром исторической части города). Изначально город был укреплен рвом и валом, по которому шел полисад и оборонительные башни.

Во второй половине XVII в. Курск продолжает разрастаться, заселяются его слободы: Стрелецкая, разместившая на левом берегу реки Тускарь (напротив острога), Казацкая и Пушкарская, разраставшиеся вдоль ведших за город дорог.

В этот же период в городе при преобладании деревянной застройки начинается каменное строительство. За 1649-1680 гг. в Курске выстраиваются каменный собор Знаменского монастыря, дом архимандрита, кельи и ограды с башнями – монастырь-цитадель внутри острога.

[19] Курский край. Научно-популярная серия в 20 томах. Т. 4. История города от Средневековья к Новому времени: X-XVII вв. С. 201-205.
[20] Памятная книжка Курской губернии на 1860 год. С. 29.

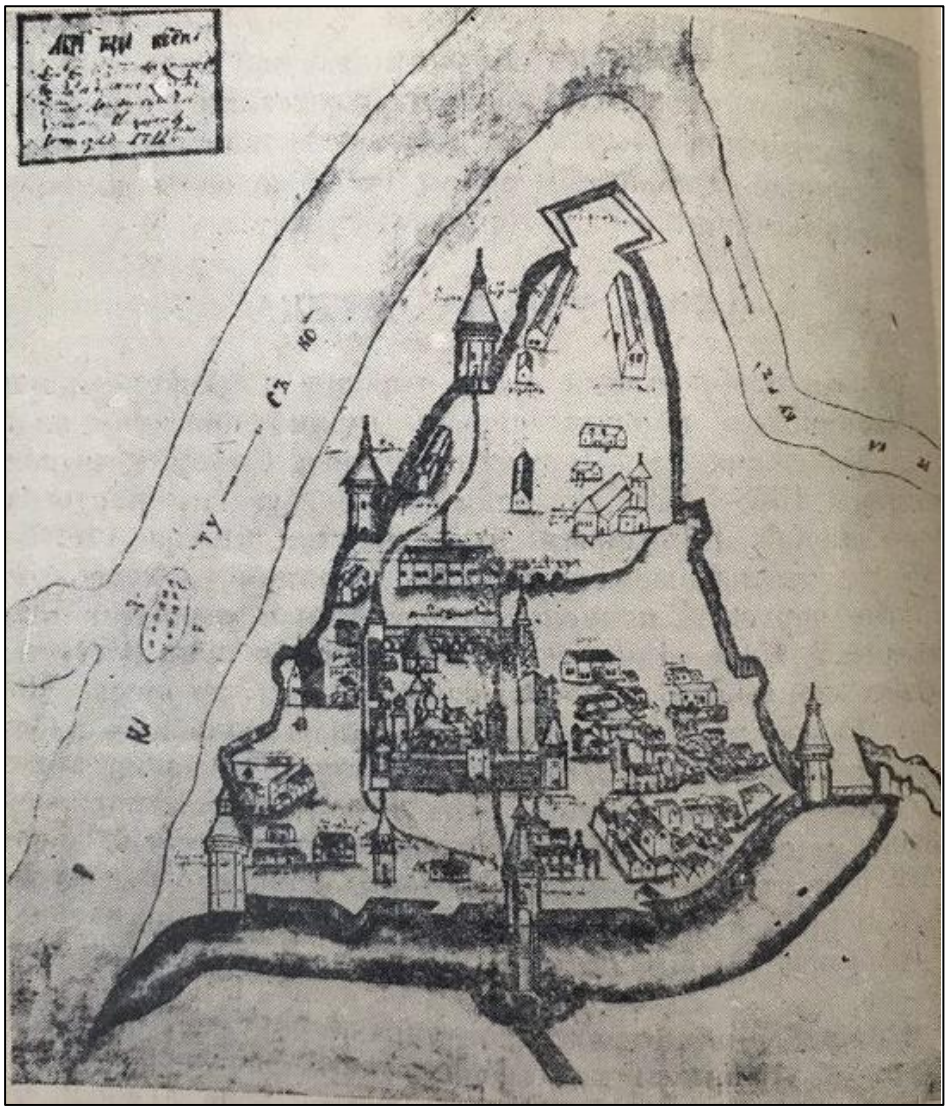

Рис. 3	Абрис города Курска. Автор Михаил Золотилов. 1722 г.

Сохранился «План в настоящем положении Губернского Города Курска» (оригинал хранится в РГИА ф. 1293, оп. 168, д. 5), отражающий хаотичное состояние городской застройки до перепланировки, начавшейся в городе с 1782 г. Городские кварталы делились на участки различных форм и колебались от небольших дворов площадью от 600 кв. м. до усадеб площадью 1500 кв. м. и больше[21].

В ходе перепланировки Курск разделяется на четыре части: Городскую, Закурную, Стрелецкую и Пушкарную. Все эти части соединяются друг с другом мостами через реки.

[21] Шпаков И.В. История планировки и застройки Курска от основания до первого советского генерального плана города 1946 г. // Краеведческие записки. 2016. Вып. IV. С. 67.

После обновления городской планировки, властями были составлены определенные требования к качеству возведения зданий в Курске. Фасады домов должны были соответствовать требованиям типовых проектов. В центральной части города разрешено было строить только каменные строения, а в других частях города допускались брусовые. Также при застройке необходимо было соблюдать противопожарные требования.

В конце XVIII в. в Курске было два монастыря. Первый – мужской Знаменский второклассный монастырь, сооруженный в 1612 г. Второй – Троицкий и он считался третьеклассным.

В городе развивалась образовательная сфера. В конце XVIII в. в Курске было открыто главное народное училище, существовавшее на основании устава, изданного для народных училищ Российской Империи[22].

Центральная часть Курска на рубеже XVIII-XIX вв. приобретает сохранившуюся до настоящего времени планировочную структуру и застраивается общественными и торговыми зданиями.

К концу 90-х гг. XVIII в. массовая застройка города была закончена, а новое строительство велось медленно. Местные власти пристально следили за исполнением установленных правил застройки и сносили дома, построенные в неположенных местах[23].

В 1808 г. в состав Курска вошли Подьяческая, Солдатская, Рассыльная, Малороссийская, Городовая слободы, а в 40-е гг. частью города стала Кожевенная слобода. После присоединения этих слобод, всех местных жителей включали в сословие мещан[24].

В конце XIX в. в город был достаточно большой приток новых жителей, поэтому уже в 1884 г., то есть в последней четверти XIX в., в Курске насчитывалось более 45 тысяч жителей. В 1892 г. в Курске было уже 50 тыс. жителей, из которых 25314 мужского пола и 24752 женского[25].

В конце XIX-XX вв. Курск значительно перерос изначально рассчитанные границы города, появились новые районы, которые обустраивались в достаточно хаотичном порядке, без единого плана. Застраивались одно- и двухэтажными зданиями городские окраины, расширялась территория индивидуальных домовладений в Стрелецкой и

[22] Памятная книжка Курской губернии на 1860 год. С. 42.
[23] Шпаков И.В. История планировки и застройки Курска от основания до первого советского генерального плана города 1946 г. С. 69.
[24] Степанов В.Б. Путеводитель по исторической части города Курска. Ч. 1. Красная Площадь. Курск, 2002.
[25] Памятная книжка Курской губернии на 1893 год. Курск, 1893. С. 18.

Казацкой слободах[26]. В 1892 г. в Курске было 2955 каменных дома и 22786 деревянных, что представляет собою значительное уплотнение застройки относительно 1884 г. В начале XX в. в Курске преобладали деревянные плохо благоустроенные дома. Только центральная часть города была достаточно благоустроена: многие улицы замощены, пробурены 6 артезианских скважин, устроен водопровод.

В 1915 году в Курске было 71 предприятие с 1569 рабочими. Самыми крупными предприятиями были: свечной и механический заводы.

Весь период от 1782 г. до 1917 г. характеризуется постепенным ростом численности населения. В 1786 году в городе проживало около 20 тысяч человек, в 1856 году 34 тысячи человек. Приток населения привел к масштабному строительству в центральной части города многочисленных доходных домов с большим количеством жилых комнат.

По окончанию Гражданской войны городское хозяйство Курска, запущенное за время революционных потрясений, начало постепенно возрождаться. В 1928 г. была ликвидирована Курская губерния, ее территории вошли в состав Центрально-Черноземной области. А в 1934 г. последняя оказалась разделена на Воронежскую и Курскую области, в результате чего Курск вновь стал центром административно-территориальной единицы.

Во второй половине 1930-х гг. в Курске активизируется строительная деятельность: идет постройка 3-4 этажных школ по типовым проектам, детских садов, техникумов. В городе появилось три института: медицинский, педагогический и учительский и семь техникумов[27]. Однако, основное строительство в городе было точечным и, в основном, шло вдоль главных улиц[28].

Великая Отечественная война нанесла исторической застройке Курска, находившегося в оккупации с начала ноября 1941 г. по начало февраля 1943 г., серьезный ущерб. Более 130 тыс. кв. м. жилой площади (больше, чем 100 зданий) города было разрушено. Помимо домов, в городе были выведены из работы коммунальные службы, разрушены фабрики и заводы, вырублены сады и парки.

Сегодня Курск - столица области, крупный экономический и культурный центр России, где проживают более 448 тысяч человек. Здесь

[26] Теплицкий М.Л. Автографы в камне. Архитектурная летопись Курска. С. 18-19.
[27] Габель В.Ф. Курск. С. 30.
[28] Шпаков И.В. История планировки и застройки Курска от основания до первого советского генерального плана города 1946 г. С. 5.

сконцентрирована треть всего промышленно-производственного потенциала региона - предприятия машиностроения и металлообработки, химической и нефтехимической, пищевой и легкой промышленности, стройиндустрии. В городе активно ведется строительство жилья, объектов торгово-развлекательного, социально-культурного назначения и коммунально-бытовой инфраструктуры. Динамично развивается сфера сервиса. Действует большое количество учреждений образования, здравоохранения, социальной поддержки, культуры, досуга, физкультуры и спорта.[29]

21.2. Старожилы Курска помнят эту улицу как Даньшинскую, названную при её прокладке по первому градостроительному плану города по фамилии богатого горожанина, проживавшего в том месте. На ней вблизи Херсонской улицы на участке бывшей Анненской площади во второй половине 20-х годов прошлого века было выстроено несколько одноэтажных домов жилищно-строительного кооператива железнодорожников «Вперед». В 70-х годах эти постройки были быстро снесены и на их месте соорудили типовые пятиэтажные жилые дома хрущевской эпохи. В квартале, примыкающем к улице Дзержинского на стыке XX-XXI веков велась застройка многоэтажными жилыми домами по проекту архитектора Г.А. Луниной. Остальная часть старинной улицы не претерпела изменений.

22 августа 1974 года улице присвоили имя в честь советского писателя Валентина Владимировича Овечкина, а 1 сентября 1984 года на соседнем жилом доме № 86 на улице Дзержинского у подъезда № 3 была установлена бронзовая мемориальная доска работы скульптора Н.П. Криволапова в память об известном писателе.

В.В. Овечкин (1904-1968) жил в 50-х годах в жилом доме № 86 по ул. Дзержинского, когда на всю страну прозвучали новаторские произведения писателя, в том числе «Районные будни». Здесь же были написаны писателем пьесы «Навстречу ветру», «Летние дожди».[30]

21.3. Информация о выявленном объекте культурного наследия «Дом жилой», кон. XIX - нач. XX вв., Курская область, г. Курск, ул. Овечкина, 23 не выявлена.

22) Исследованы фотографические материалы города Курска в различные периоды развития.

---

[29] Официальный сайт города Курска https://kurskadmin.gosuslugi.ru/gorod-kursk/istoriya/?ysclid=mus4rs0n9i150498042. Дата обращения 01.10.2026.

[30] Источник: «Курск дореволюционный и Курская губерния до 1917 г.» (https://old-kursk.ru/). Автор проекта: Ю. Озеров. Материалы находятся в свободном доступе.



Рис. 4	Общий вид города Курска с юго-западной стороны. Фотография находится в свободном доступе без указания авторства.



Рис. 5	Общий вид города Курска, предположительно 1860. Фотография находится в свободном доступе без указания авторства.



Рис. 6	Объект экспертизы, 2018 Курская область, г. Курск, ул. Овечкина, 23. Фотография предоставлена Заказчиком.

23) Исследован технический паспорт по состоянию на 05.12.2008 (литера А, год постройки – 1917, группа капитальности IV). Определены основные технические показатели и степень их износа:

Таблица 4

Элемент	Описание	Износ, %	Состояние
Фундамент	Кирпичный ленточный	65	Глубокие трещины, сырые места, выкрашивание кирпича
Стены	Каркас из брёвен диаметром 16 см; кирпичные	65	Глубокие трещины, гниль
Перегородки	Деревянные	—	Вертикальные трещины
Перекрытия	Чердачное деревянное отеплённое; междуэтажное деревянное	60	Прогиб балок, перекосы
Крыша	Металлическая	60	Ржавчина, повреждения
Полы	Дощатые, окрашены	55	Просадка, местами стёртость окраски

Проёмы	Окна: одни створные, другие глухие; двери простые	55	Переплёты рассохлись, трещины в местах сопряжения; дверные полотна осели
Отделка	Внутренняя – штукатурка стен и потолков, окраска окон и дверей; наружная – оштукатурено	50	Загрязнение окрасочного слоя, трещины в штукатурке; волосные трещины
Инженерное оборудование	Автономное водяное отопление от АГВ; централизованные водопровод и канализация; горячая вода от газовой колонки; ванны; электричество; сетевой газ	50	—
Прочее	Крыльца	55	—
Итого	Физический износ здания, приведённый к 100 %	57	—

Технический паспорт содержит также ситуационный план (масштаб 1:500), поэтажные планы цокольного этажа и 1-го этажа (масштаб 1:100), экспликации помещений; их анализ приведён в подразделе «Внутренняя планировка и объёмно-планировочная структура» раздела II настоящего акта.

24) Исследованы Правила землепользования и застройки муниципального образования «городской округ город Курск» (основание: решение курского городского Собрания Курской области от 23.10.2007 № 388-3-РС). Схема анализа ПЗЗ прилагается.

II. Натурные (визуальные) исследования (наблюдения, сравнения) выявленного объекта культурного наследия «Дом жилой», кон. XIX - нач. XX вв., Курская область, г. Курск, ул. Овечкина, 23

В период историко-культурных исследований проведён натурный осмотр выявленного объекта культурного наследия «Дом жилой», кон. XIX - нач. XX вв., Курская область, г. Курск, ул. Овечкина, 23, его территории (в части, доступной для обозрения с земель общего пользования) и градостроительного окружения, произведена фотосъёмка. Осмотр выполнялся снаружи; внутренние помещения при осмотре не обследовались, внутренняя планировка изучена по документам (технический паспорт).

Объект экспертизы физически существует и находится по месту своего государственного учета.

Историко-градостроительная среда объекта экспертизы сохранилась в достаточной мере.

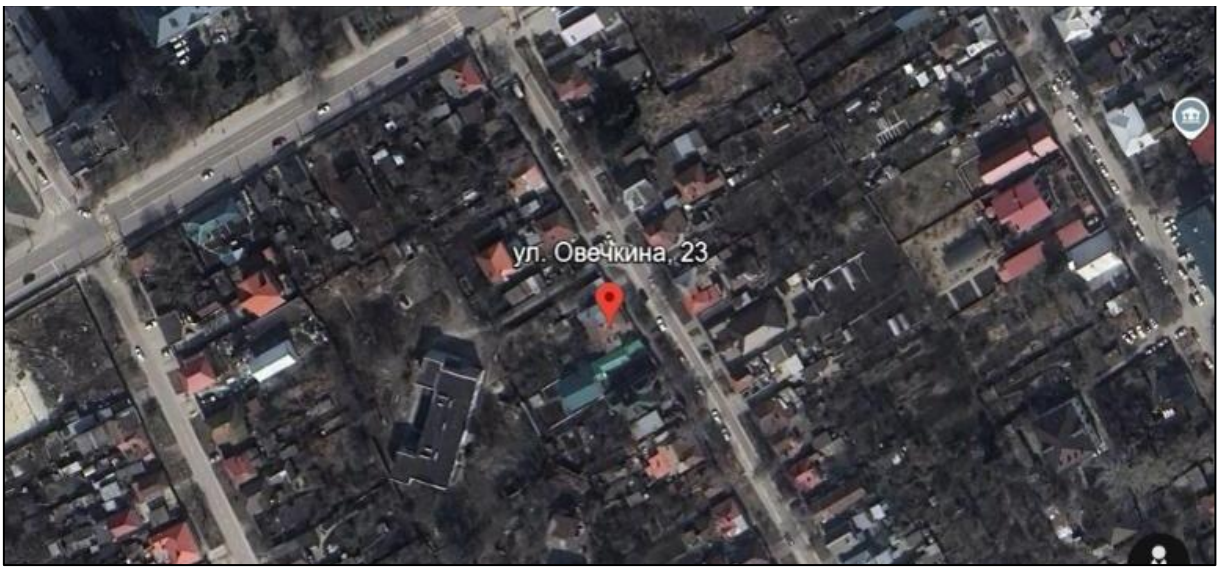

Рис. 7	Объект экспертизы в системе населённого пункта на карте Google Earth.



Рис. 8	Объект экспертизы на карте Google Earth.

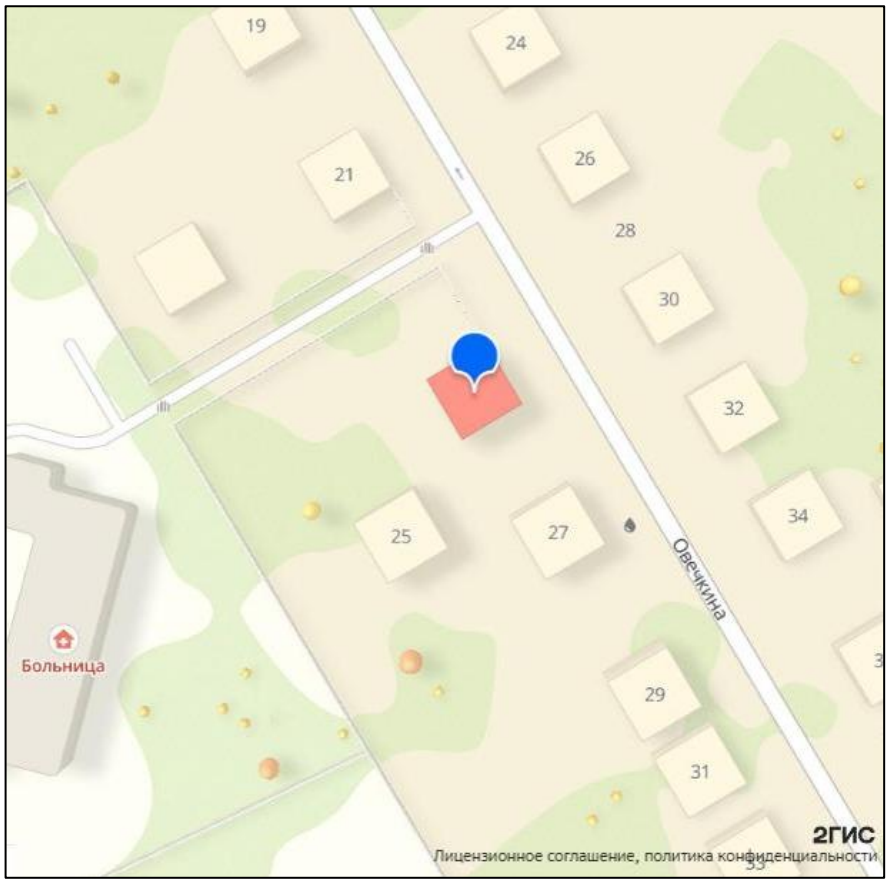

Рис. 9	Объект экспертизы и ближайшее окружение на карте 2ГИС.

Градостроительное положение и окружение

Здание расположено на западной (нечётной) стороне ул. Овечкина (до 22.08.1974 – Даньшинской) в квартале малоэтажной застройки южнее пересечения улицы с ул. Красной Армии, между домовладениями № 21 и № 25. Улица ориентирована с северо-северо-запада на юго-юго-восток; главный фасад здания обращён на восток, к проезжей части. С севера домовладение примыкает к пешеходному проезду, к западу от смежных участков находится территория больничного комплекса.

Земельный участок с кадастровым номером 46:29:102253:73 (площадь 1 176 кв. м) имеет в плане вид вытянутого вглубь квартала прямоугольника с фронтом по улице около 26,3 м и глубиной до 46,6 м (по ситуационному плану технического паспорта по состоянию на 05.12.2008). Здание поставлено вдоль линии застройки с минимальным отступом от тротуара; за ним расположены двор с хозяйственными постройками (лит. Г, Г1) и сад, что отражает традиционную усадебную схему городского домовладения «жилой дом по красной линии – двор – сад». Ситуационный план приведён на рис. 10.

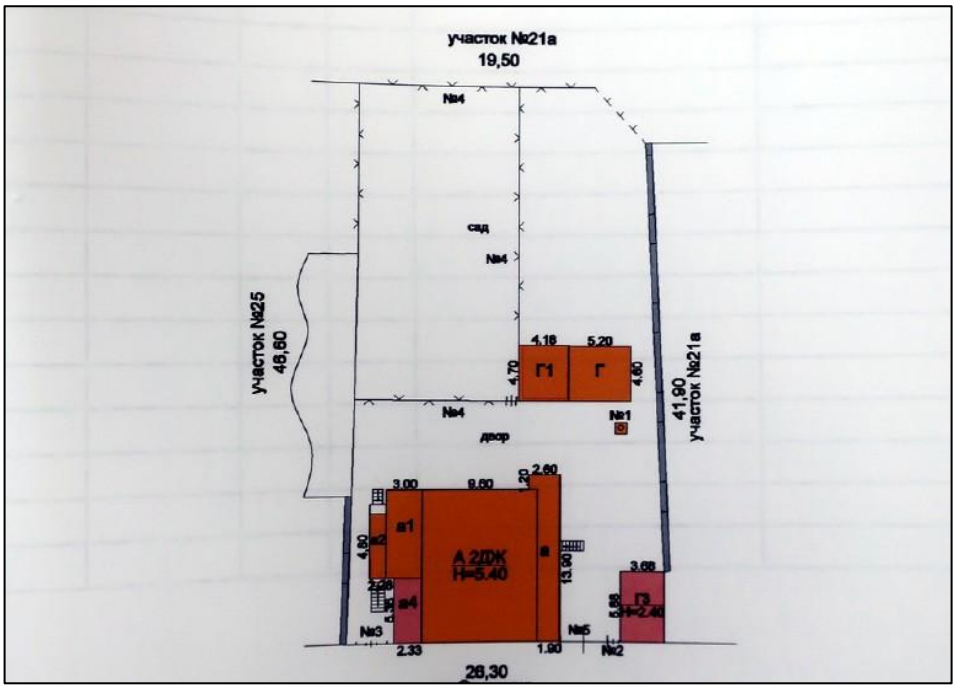

Рис. 10	Ситуационный план домовладения (фрагмент технического паспорта по состоянию на 05.12.2008, масштаб 1:500).

Историко-градостроительная среда многослойна. Наряду с одно-двухэтажными деревянными и оштукатуренными домами конца XIX – первой половины XX вв. (в частности, двухэтажным оштукатуренным домом № 31 по той же стороне улицы, фото 7) в окружении присутствуют типовые многоквартирные дома 1970-х гг. и многоэтажные дома рубежа XX–XXI вв. Сохраняются линия застройки, малоэтажный масштаб и ритм небольших домовладений, однако целостного ансамбля исторической застройки, в котором объект экспертизы играл бы роль композиционной доминанты или акцента, не сложилось: здание воспринимается как рядовой фоновый элемент уличного фронта.

Объёмно-пространственная композиция

В плане здание близко к прямоугольнику размерами около 11,6 × 13,9 м (по данным технического паспорта), вытянутому вглубь участка. К основному объёму (лит. А) с севера примыкает входной блок с лестничной клеткой (лит. а), с юго-западной стороны – малые пристройки (лит. а1, а4). Общая высота основного объёма по техническому паспорту – 5,40 м, общая площадь по данным ЕГРН – 279 кв. м.

Здание двухъярусное. Нижний ярус – цокольный этаж из кирпича, оштукатуренный и побелённый. Верхний ярус – деревянный (по данным ЕГРН стены «рубленые»; по техническому паспорту – из брёвен диаметром 16 см), с

наружной стороны полностью закрыт обшивкой из тёса (доски), поэтому характер венцов и угловых врубок визуально не определяется. Северный боковой фасад в уровне верхнего яруса выполнен кладкой из белого силикатного кирпича.

Завершает здание скатная кровля с широким свесом, покрытая листовым металлом тёмного цвета; по визуальным признакам со стороны южного торца она имеет вальму. В тыльной части здания над кровлей возвышаются два кирпичных дымовых оголовка. Силуэт горизонтальный, спокойный: низкая скатная кровля, равномерный ритм оконных осей и контраст светлого цоколя с цветной обшивкой верхнего яруса.

Восточный (главный, уличный) фасад

Фасад обращён на ул. Овечкина, протяжённость по техническому паспорту составляет около 11,3–11,6 м вместе с входным блоком. В композиции читаются шесть вертикальных осей. Для описания оси пронумерованы слева направо при взгляде с улицы (с юга на север): оси 1–5 образуют основную часть фасада с равномерным шагом проёмов, ось 6 приходится на входной блок (лит. а). Расположение проёмов цокольного и верхнего ярусов совпадает по осям, что подчёркивает вертикальную организацию фасада. Ярусная структура фасада приведена в таблице 5.

Таблица 5

Ярус	Зафиксированные элементы
Кровля, карниз	Скатная кровля с широким свесом, подшитым досками; карниз простого профиля из деревянных досок, окрашен в цвет обшивки; подвесной металлический желоб тёмного цвета. По краям фасада – металлические водосточные трубы, окрашенные в зелёный цвет.
Верхний (деревянный) ярус	Шесть оконных осей. В осях 1–5 – окна вертикальных пропорций в профилированных деревянных наличниках: завершение в виде сандрика с зубчатым фризом («сухариками»), боковые стойки в форме плоских пилястр с упрощёнными капителями, подоконная доска с профилированным нижним обломом. Наличники окрашены в белый цвет. Оконные заполнения двустворные, с горизонтальным импостом и лучковым (сегментным) завершением верхнего поля, окрашены в белый цвет; в ряде осей заменены. В оси 6 – более высокое узкое окно лестничной клетки с наличником аналогичного рисунка, заполнение современное (по визуальным признакам – ПВХ). Поверхность стены закрыта обшивкой из тёса: вертикальной в уровне подоконных полей и простенков и горизонтальной на участке входного блока; окраска масляная, бирюзово-зелёного тона, с массовыми утратами красочного слоя.

Линия сопряжения ярусов	Горизонтальный металлический отлив охристо-коричневого цвета по линии опирания деревянного яруса на цоколь; местами деформирован, со следами коррозии.
Цокольный (кирпичный) ярус	Пять оконных проёмов в осях 1–5 (сближенная группа из трёх проёмов в осях 1–3 и два проёма в осях 4–5) и входной проём в оси 6. Окна прямоугольные, размещены в неглубоких нишах с лучковым (сегментным) завершением и гладкими откосами; заполнения деревянные, частично затянуты плёнкой; металлические отливы тёмного цвета. Поверхность оштукатурена и побелена; в нижней зоне – отслоения и осыпание штукатурного слоя, следы увлажнения. Отмостка асфальтовая, приямков нет.
Входная группа	Двупольная филёнчатая деревянная дверь с простым наличным обрамлением, окрашенным в цвет обшивки; порог на уровне тротуара, крыльцо отсутствует. Справа от входа – адресная табличка «ул. Овечкина, 23». К северу от входного блока по линии фасада установлено глухое металлическое ограждение из профилированного листа зелёного цвета с воротами и калиткой (позднейшее), на ограждении – информационная табличка о статусе объекта.



Рис. 11	Главный (восточный) фасад объекта экспертизы. Общий вид с ул. Овечкина.



Рис. 12	Фрагмент главного фасада: окно верхнего яруса, обшивка, карниз и металлический отлив.



Рис. 13	Наличник окна верхнего яруса.

Декоративное убранство фасада ограничено деревянными наличниками верхнего яруса и лучковыми нишами цоколя. Рисунок наличников (сандрик с «сухариками», пилястровые стойки, фартук подоконной доски) типичен для рядовой деревянной жилой застройки Курска рубежа XIX–XX вв.; индивидуальных авторских решений, сложной пропильной резьбы или иных уникальных элементов не выявлено. Историческая колористика не установлена, действующая окраска поздняя.

Северный боковой фасад и другие стороны здания

Северный боковой фасад обращён к пешеходному проезду и просматривается лишь частично: нижняя часть закрыта глухим металлическим ограждением. Верхний ярус выполнен кладкой из белого силикатного кирпича на цементном растворе, с расшитыми швами; в плоскости стены видны не менее трёх прямоугольных оконных проёмов с белыми переплётами в простых обрамлениях. Нижняя часть стены оштукатурена и побелена. Сопряжение с деревянным уличным фасадом оформлено вертикальной угловой доской, выступающей из плоскости обшивки. Характер кладки (силикатный кирпич) и заполнений позволяет считать этот фасад поздним (не ранее середины XX в.): вероятно, деревянные

стены были заменены кирпичными либо облицованы кирпичом; точное время и характер перестройки подлежат уточнению зондажами.

Южный торец и дворовый (западный) фасады из-за плотного ограждения участка и застройки смежных домовладений при осмотре не фиксировались; сведения о них приведены по техническому паспорту. Хозяйственные постройки (лит. Г, Г1, Г3) исторической ценности не имеют.



Рис. 14	Перспективный вид с севера: главный фасад и северный боковой фасад из силикатного кирпича.



Рис. 15	Входная дверь, наличное обрамление



Рис. 16	Окно цокольного яруса в лучковой нише.

Техническое состояние

По внешним признакам (визуально, без инструментальных измерений) техническое состояние здания оценивается как ограниченно работоспособное. Фиксируются массовые утраты окрасочного слоя обшивки и наличников, гниль и расслоение досок обшивки в нижней части, увлажнение и отслоение штукатурки цоколя, коррозия металлических отливов и водосточных труб, деформации заполнений проёмов. Сопоставление с фотографией 2018 г. (рис. 6) показывает, что состояние красочного слоя и штукатурки с 2018 г. заметно ухудшилось: если акт осмотра от 13.07.2018 № 349 отмечал лишь незначительные отслоения штукатурного слоя цоколя и красочного слоя верхнего этажа, то к дате настоящего осмотра эти повреждения приобрели распространённый характер. Данные технического паспорта (физический износ 57 %, см. таблицу 4) подтверждают значительную степень износа конструкций.

Внутренняя планировка и объёмно-планировочная структура

Внутренняя планировка изучена по поэтажным планам технического паспорта на здание по состоянию на 05.12.2008 (масштаб 1:100, рис. 17, 18). Осмотр помещений не проводился.

Общая объёмно-планировочная схема. Здание имеет трёхполосную (коридорно-секционную) планировку, развитую параллельно улице: уличный ряд крупных помещений, средняя полоса коридора и вспомогательных помещений, тыльный ряд комнат. Входной блок с лестничной клеткой (поз. 16 на плане 1-го этажа, 13,0 кв. м) примыкает к основному объёму с севера. На планах обозначены квартиры №№ 1, 3, 4, газовые отопительные аппараты (АГВ) и печные массивы.

Цокольный этаж (рис. 17). Высота помещений 2,45 м (в части – 2,10 м; в пристройке лит. а4 – 2,40 м). Стены кирпичные. В уличном ряду расположены помещения поз. 11, 8, 7 (14,1; 6,3; 15,0 кв. м), в тыльном – поз. 1, 2, 3, 4 (8,5; 16,5; 10,7; 7,5 кв. м), в средней полосе – поз. 14, 9, 10, 5, 6; в лит. а1 и а4 размещены помещения поз. 12, 13, 15–17. В цокольном этаже, наряду с подсобными, учтены кухня и санитарные помещения, т.е. этаж используется как жилой.

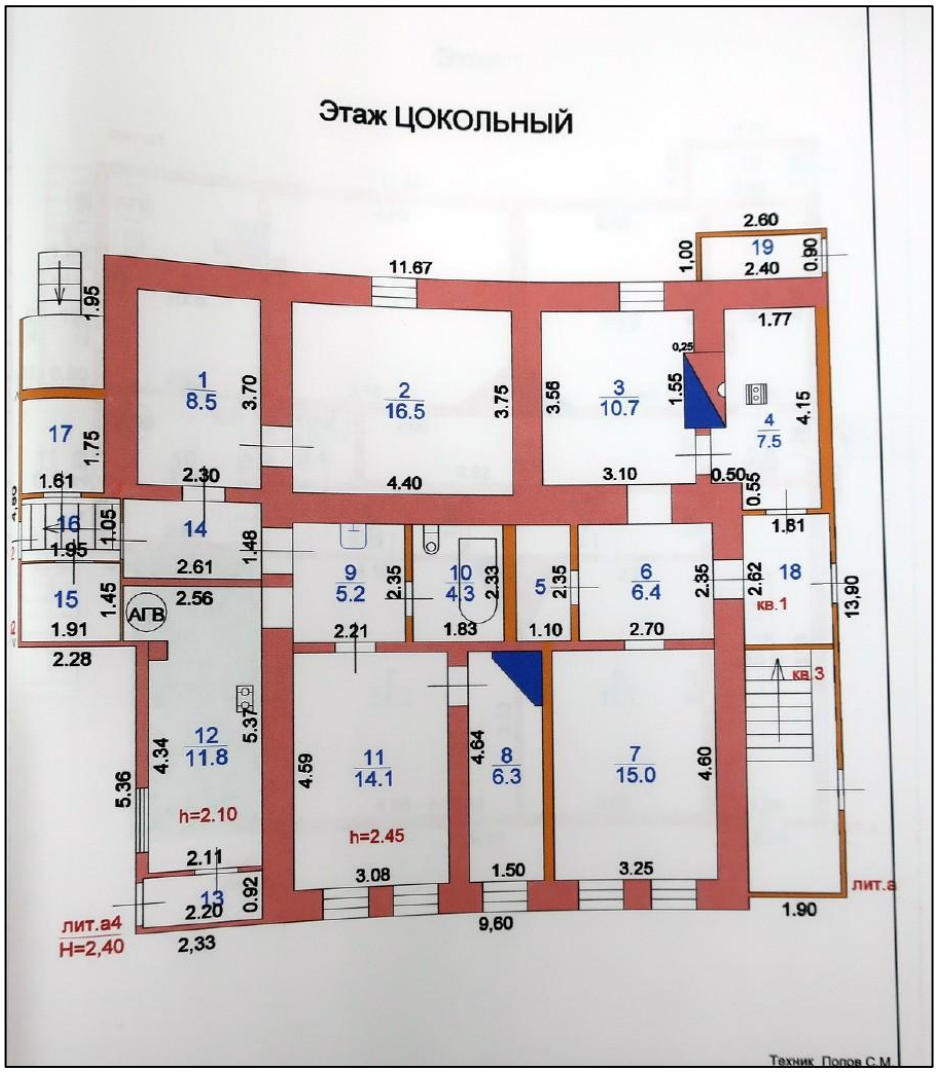

Рис. 17	План цокольного этажа (технический паспорт по состоянию на 05.12.2008, масштаб 1:100).

Первый этаж (рис. 18). Высота помещений 2,35 м. Уличный ряд образован двумя наиболее крупными помещениями – поз. 7 (24,3 кв. м) и поз. 6 (17,7 кв. м); средняя полоса – коридор поз. 4 (8,9 кв. м), поз. 5, 8 (6,1; 5,0 кв. м), санузел поз. 9 (2,4 кв. м); тыльный ряд – поз. 2, 3, 14 (19,0; 13,9; 8,3 кв. м). В юго-западной пристройке (лит. а1) расположены поз. 1, 10, 11, 12 (10,6; 7,8; 5,1 кв. м и др.), во входном блоке (лит. а) – лестничная клетка поз. 16 и тамбур поз. 15. Количество и расположение оконных проёмов на плане соответствует осям главного фасада (в цоколе – окна поз. 11, 8, 7; на 1-м этаже – поз. 7, 6 и лестничной клетки).

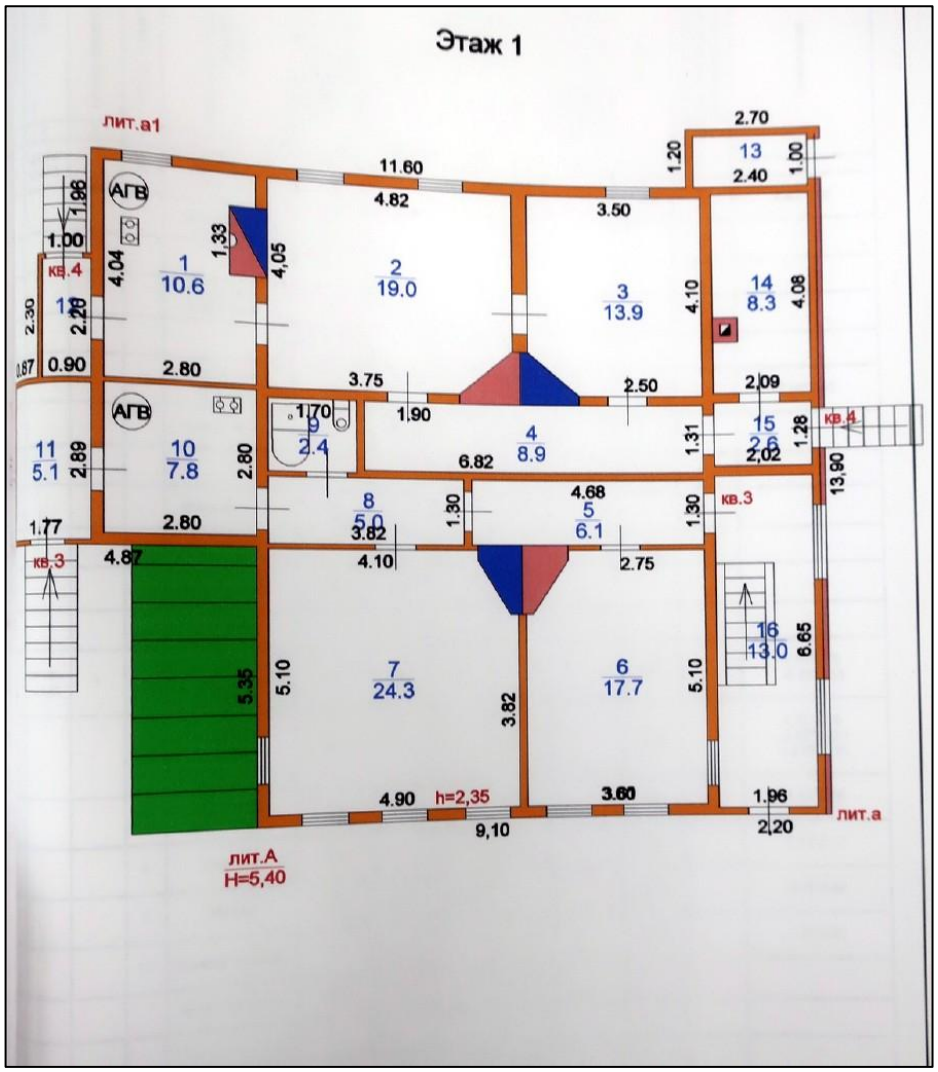

Рис. 18	План 1-го этажа (технический паспорт по состоянию на 05.12.2008, масштаб 1:100).

Выводы по результатам натурных исследований

1) Тип здания. Городской жилой дом усадебного типа на кирпичном цоколе с деревянным (рубленым) верхним ярусом, обращённый главным фасадом на улицу, с трёхполосной планировкой и входным блоком лестничной клетки.

2) Сохранность фасадных решений. Уличный фасад сохраняет историческую композицию (шесть осей, ритм проёмов, деревянные наличники, лучковые ниши цоколя, обшивку верхнего яруса). Вместе с тем часть заполнений проёмов заменена на современные, окраска и отделка поздние и находятся в неудовлетворительном состоянии.

3) Утраты и наслоения. Северный боковой фасад в уровне верхнего яруса выполнен из силикатного кирпича (позднее происхождение, не ранее середины XX в.); к наслоениям относятся ограждение и ворота из

профилированного листа, наружные коммуникации, хозяйственные постройки, ПВХ-заполнения.

4) Планировка. Историческая планировка документально не подтверждена; по данным технического паспорта дом разделён на квартиры (кв. №№ 1, 3, 4), имеются пристройки лит. а1 и а4 и газовое оборудование; интерьеры не обследованы, сведений об их исторической отделке нет.

5) Итоговый вывод. Совокупность натурных и камеральных данных показывает, что объект экспертизы представляет собой рядовой образец городской деревянной жилой застройки рубежа XIX–XX вв., сохранивший основные признаки уличного фасада, но утративший значительную часть подлинной материи (северная стена верхнего яруса, заполнения проёмов, отделка и планировка интерьеров) и не обладающий выдающимися архитектурно-художественными особенностями.

ПЕРЕЧЕНЬ ДОКУМЕНТОВ И МАТЕРИАЛОВ, СОБРАННЫХ И ПОЛУЧЕННЫХ ПРИ ПРОВЕДЕНИИ ГОСУДАРСТВЕННОЙ ИСТОРИКО-КУЛЬТУРНОЙ ЭКСПЕРТИЗЫ, А ТАКЖЕ ИСПОЛЬЗОВАННОЙ ДЛЯ НЕЕ СПЕЦИАЛЬНОЙ, ТЕХНИЧЕСКОЙИ СПРАВОЧНОЙ ЛИТЕРАТУРЫ

1. ГОСТ Р 55528-2013 «Состав и содержание научно-проектной документации по сохранению объектов культурного наследия (памятники истории и культуры).
2. ГОСТ Р 55567-2013 «Порядок организации и ведения инженерно-технических исследований на объектах культурного наследия. Памятники истории и культуры. Общие требования»;
3. СП 45.13330.2012. «Свод правил. Земляные сооружения, основания и фундаменты. Актуализированная редакция СНиП 3.02.01-87»;
4. ГОСТ Р 56198-2014. «Мониторинг технического состояния объектов культурного наследия. Недвижимые памятники»;
5. ГОСТ Р 59124-2020 «Сохранение объектов культурного наследия. Состав и содержание научно-проектной документации проекта зон охраны. Общие требования»;
6. ГОСТ Р 59437-2021 «Сохранение памятников каменного зодчества. Общие требования»;

7. Официальные сайты: ФГБУ «Русская государственная библиотека»; «Госкаталог.РФ»; Президентская библиотека им. Б.Н. Ельцина;

8. Методические указания по определению предмета охраны объектов культурного наследия. Книга 2. Методические указания по определению предмета охраны для объектов, предложенных к включению в реестр объектов культурного наследия, выявленных объектов культурного наследия и объектов культурного наследия федерального и регионального значения. ООО «ПФ-Градо»; авторский коллектив: И.С. Кудимов, А.С. Щенков, А.Л. Баталов, Л.И. Лифшиц, В.А. Климченко, Н.Е. Меркелова, Т.Е. Каменева, Д.М. Яцкин, А.Е. Рождественский; М., 2011;

9. Киселев И.А. «Архитектурные детали в русском зодчестве XVIII-XIX веков». Справочник архитектора-реставратора. -М. 2005;

10. Плужников В.И. «Термины российского архитектурного наследия: Словарь-глоссарий» / В.И. Плужников. - М.: Искусство, 1995. - 158, [1] с.: ил.; 29 см.; ISBN 5-210-01984-5 (В пер.);

11. Власов В.Г. «Новый энциклопедический словарь изобразительного искусства: [в 10 т.]» / Виктор Власов. - СПб.: Азбука-классика, 2004 (ГПП Печ. Двор). - 24 см.; ISBN 5-352-01119-4;

12. Пруцын О.И. «Реставрационные материалы: Учебник для вузов». — Москва, 2004;

13. Пруцын О.И., Рымашевский Б., Борусевич В. «Архитектурно-историческая среда». М.: Стройиздат, 1990. 408 с.: ил.

-Письмо Управления по государственной охране объектов культурного наследия Курской области от 09.10.2026 № 04.3-01.1-25/3068;

-Письмо Комитета архитектуры и градостроительства города Курска от 07.10.2026 № 01.6-26-624-01901 «Направление информации»;

-Информация из государственного адресного реестра об адресе объекта адресации (приложение к письму Комитета архитектуры и градостроительства города Курска от 07.10.2026 № 01.6-26-624-01901);

-Письмо ОБУ «Центр государственной кадастровой оценки Курской области» от 29.09.2026 № 04.1.2-06-23/21294-21343;

-Письмо ОКУ «Государственный архив Курской области» от 07.10.2026 № 07-12/1019-2026/Т;

-Список вновь выявленных объектов, представляющих историческую, научную, художественную или иную культурную ценность, Курской области от 16.01.1995;

-Материалы по инвентаризации памятников истории и культуры. Курск.

Инв. № 2 с 31.08.1992 по 31.12.1995;

-Решение Исполнительного комитета Курского областного Совета народных депутатов от 15.03.1990 № 78 «Об установлении Зон охраны памятников истории и культуры г. Курска»;

-Проект зон охраны памятников истории и культуры г. Курска. Книга I. Пояснительная записка. Шифр 527/5. Курск – 1987 г. (Архивный номер 9393);

-Постановление Администрации Курской области от 25.11.2021 № 1240-па «Об установлении границ объединенной зоны охраны объектов культурного наследия, расположенных на территории города Курска, и утверждении требований к градостроительным регламентам в границах территорий данной зоны»;

-Постановление Правительства Курской области от 25.10.2023 № 1115-пп «Об установлении границ объединенной зоны охраны объектов культурного наследия, расположенных на территории города Курска, и утверждении требований к градостроительным регламентам в границах территорий данной зоны»;

-Архивное дело выявленного объекта культурного наследия «Дом жилой, кон. XIX – нач. XX вв.», Курская область, г. Курск, ул. Овечкина, д. 23, включающее в себя:

-материалы по уточнению плана г. Курска (поуличные списки государственных и частных домовладений с разбивкой по районам и закреплением новых №№) (ГАКО, Ф. Р-866, оп. 1, д. 266);

-акт проведения осмотра выявленного объекта культурного наследия «Дом жилой, кон. XIX – нач. XX вв.», расположенного по адресу: Курская обл., г. Курск, ул. Овечкина, 23 от 13.07.2018 № 349;

-Выписка из ЕГРН на здание от 06.10.2026 № КУВИ-001/2026-136200280;

-Технический паспорт по состоянию на 05.12.2008;

-Картографические документы;

-Библиографические источники;

-Контракт от 28.09.2026 № 0744200000226007277 услуги по проведению государственной историко-культурной экспертизы, обосновывающее принятие решения регионального органа охраны объектов культурного наследия о включении выявленных объектов культурного наследия, в Единый государственный реестр объектов культурного наследия (памятников истории и культуры) народов Российской Федерации.

ОБОСНОВАНИЯ ВЫВОДА ГОСУДАРСТВЕННОЙ ИСТОРИКОКУЛЬТУРНОЙ ЭКСПЕРТИЗЫ

III. Основополагающие требования Федерального закона от 25.06.2002 № 73-ФЗ «Об объектах культурного наследия (памятниках истории и культуры) народов Российской Федерации»

В соответствии с пунктом 2 статьи 18 Федерального закона от 25.06.2002 № 73-ФЗ «Об объектах культурного наследия (памятниках истории и культуры) народов Российской Федерации», заключение государственной историко-культурной экспертизы должно содержать следующие сведения:

1) сведения о наименовании объекта;

2) сведения о времени возникновения или дате создания объекта, датах основных изменений (перестроек) данного объекта и (или) датах связанных с ним исторических событий;

3) сведения о местонахождении объекта (адрес объекта или при его отсутствии описание местоположения объекта);

4) сведения о категории историко-культурного значения объекта;

5) сведения о виде объекта;

6) описание особенностей объекта, являющихся основаниями для включения его в реестр и подлежащих обязательному сохранению (далее - предмет охраны объекта культурного наследия);

7) сведения о границах территории выявленного объекта культурного наследия, включая графическое описание местоположения этих границ, перечень координат характерных точек этих границ в системе координат, установленной для ведения Единого государственного реестра недвижимости;

8) фотографическое (иное графическое) изображение.

В реестр могут быть включены выявленные объекты культурного наследия, со времени возникновения или с даты создания которых либо с даты исторических событий, с которыми такие объекты связаны, прошло не менее сорока лет (за исключением мемориальных квартир и мемориальных домов, которые связаны с жизнью и деятельностью выдающихся личностей, имеющих особые заслуги перед Россией, и которые могут быть отнесены к объектам культурного наследия до истечения указанного срока после смерти таких лиц). Включению в реестр подлежат объекты археологического наследия, с момента возникновения которых прошло не менее ста лет.

IV. Анализ выявленного объекта культурного наследия «Дом жилой», кон. XIX - нач. XX вв., Курская область, г. Курск, ул. Овечкина,

23 с применением научной концепции О.И. Пруцына «Теоретические и методические основы реставраций архитектурного и исторического наследия», «Методических указаний по определению предмета охраны для объектов, предложенных к включению в реестр объектов культурного наследия, выявленных объектов культурного наследия и объектов культурного наследия федерального и регионального значения (памятников истории и культуры)» (авторский коллектив: И.С. Кудимов, А.С. Щенков, А.Л. Баталов, Л.И. Лифшиц и др.) и обязательных сведений, предусмотренных частью 2 статьи 18 Федерального закона от 25.06.2002 № 73-ФЗ «Об объектах культурного наследия (памятниках истории и культуры) народов Российской Федерации». Обоснование

А) Анализ выявленного объекта культурного наследия «Дом жилой», кон. XIX - нач. XX вв., Курская область, г. Курск, ул. Овечкина, 23, относительно их ценности на базе (с применением) научной концепции О.И. Пруцына «Теоретические и методические основы реставраций архитектурного и исторического наследия». Обоснование

В анализе объекта экспертизы используем следующие виды (критерии) ценностей: историческая; градостроительная; архитектурно-эстетическая; эмоционально-художественная.

а) Историческая ценность

Выявленный объект культурного наследия «Дом жилой», кон. XIX - нач. XX вв., Курская область, г. Курск, ул. Овечкина, 23 обладает исторической ценностью в ограниченной (локальной) степени, недостаточной для включения в реестр.

Вывод обусловлен тем, что историко-культурные исследования не выявили причастности объекта к значимым историческим событиям и деятельности выдающихся личностей. Документально подтверждены лишь следующие сведения: объект включён в список вновь выявленных объектов 1995 г. по критерию возраста и типологической принадлежности к городской жилой застройке рубежа XIX–XX вв.; дата завершения строительства – 1917 г. (по данным ЕГРН и технического паспорта); по состоянию на июнь–июль 1928 г. владельцем дома № 23 по ул. Овечкина-Даньшинская числилась Гостева Н.И. (ГАКО, Ф. Р-866, оп. 1, д. 266, л. 30 об.). Проектная документация, чертежи, сведения об авторе, заказчике и первоначальном владельце здания в доступных архивных и библиографических источниках не

выявлены (ОКУ «Государственный архив Курской области» от историко-архивных исследований отказалось); курские адрес-календари и краеведческие издания сведений об объекте не содержат.

Оценка исторической ценности объекта по критериям приведена в таблице 6.

Таблица 6

причастность сооружения к историческому событию	не соответствует
историческая достоверность, правдивость	частично соответствует
место архитектурного сооружения, связанное с историческим событием	не соответствует
среда, ценимая действием, вошедшим в историю общества	не соответствует
историческая значимость архитектурных элементов сооружения	частично соответствует

б) Градостроительная ценность

Выявленный объект культурного наследия «Дом жилой», кон. XIX - нач. XX вв., Курская область, г. Курск, ул. Овечкина, 23 обладает градостроительной ценностью в ограниченной степени, недостаточной для включения в реестр.

Вывод обусловлен:

-во-первых, объект сохраняет положение по линии застройки улицы Овечкина (бывшей Даньшинской) и традиционную усадебную схему городского домовладения «дом по линии застройки – двор – сад», что отражено на ситуационном плане технического паспорта (участок 46:29:102253:73, 1 176 кв. м);

-во-вторых, объект не является архитектурной доминантой (акцентом) территории исследования: здание двухэтажное, горизонтальное по силуэту, воспринимается как рядовой фоновый элемент уличного фронта; целостного ансамбля исторической застройки, в котором объект играл бы роль композиционного центра, в окружении не сложилось;

-в-третьих, историческая среда улицы существенно трансформирована: в окружении присутствуют типовые многоквартирные дома 1970-х гг. и многоэтажная застройка рубежа XX–XXI вв., а участки застройки конца XIX – первой половины XX вв. представлены разрозненно (в частности, двухэтажный оштукатуренный дом № 31);

-в-четвёртых, объект не формирует значимых видовых раскрытий и не участвует в панораме или силуэте исторической части города; в границы зон охраны объектов культурного наследия он не входит.

Оценка градостроительной ценности объекта по критериям приведена в таблице 7.

Таблица 7

исторически ценная планировочная схема	частично соответствует
сомасштабные, пропорциональные архитектурно-пространственные композиции в системе исторического города	не соответствует
значение сооружения в сохранении исторически сложившейся среды	частично соответствует
силуэт, панорама города, масштабные сочетания разностилевых и разновременных строений	не соответствует

в) Архитектурно-эстетическая ценность

Выявленный объект культурного наследия «Дом жилой», кон. XIX - нач. XX вв., Курская область, г. Курск, ул. Овечкина, 23 обладает архитектурно-эстетической ценностью в ограниченной степени, недостаточной для включения в реестр.

Вывод обусловлен тем, что объект экспертизы – рядовой образец городского двухъярусного жилого дома на кирпичном цоколе с рубленым верхним ярусом, сохраняющий узнаваемую композицию уличного фасада: шесть вертикальных осей, равномерный ритм проёмов, лучковые ниши цокольных окон, профилированные деревянные наличники с сандриками и «сухариками», широкий свес кровли. Декоративное убранство скромно и не отличается уникальностью; аналогичные решения широко распространены в деревянной и смешанной жилой застройке Курска рубежа XIX–XX вв. Объёмно-пространственная композиция не содержит особых архитектурно-строительных конструкций: рубленый каркас верхнего яруса скрыт обшивкой, северная стена верхнего яруса выполнена из силикатного кирпича в более позднее время, значительная часть заполнений проёмов заменена, окраска современная.

Оценка архитектурно-эстетической ценности объекта по критериям приведена в таблице 8.

	Таблица 8
период строительства	соответствует
принадлежность к стилевой архитектурной эпохе (к определенному архитектурному стилю)	частично соответствует
место и значимость в отечественной архитектуре	не соответствует
особые архитектурно-художественные элементы	частично соответствует
особые архитектурно-строительные конструкции	не соответствует

г) Эмоционально-художественная ценность

Выявленный объект культурного наследия «Дом жилой», кон. XIX - нач. XX вв., Курская область, г. Курск, ул. Овечкина, 23 не обладает эмоционально-художественной ценностью в степени, достаточной для включения в реестр.

Вывод обусловлен тем, что архитектурный образ здания сдержан и не выразителен: отсутствуют скульптурные и иные яркие декоративные средства художественного воздействия; цветовое решение (бирюзово-зелёная обшивка, белые наличники) является современной окраской и не отражает исторической полихромии; эмоциональное восприятие объекта осложнено позднейшими наслоениями (ограждение и ворота из профилированного листа, наружные коммуникации, утраты красочного и штукатурного слоёв). Образ здания воспринимается как характерная для городской окраины рядовая жилая постройка.

Оценка эмоционально-художественной ценности объекта по критериям приведена в таблице 9.

	Таблица 9
эмоциональное воздействие древней архитектуры на человека	не соответствует
полихромное решение объекта	не соответствует
декоративное решение объекта	частично соответствует
красочные скульптурные декоративные средства художественного воздействия	не соответствует

Б) Анализ выявленного объекта культурного наследия «Дом жилой», кон. XIX - нач. XX вв., Курская область, г. Курск, ул. Овечкина, 23, на основе Методических указаний по определению предмета охраны для объектов, предложенных к включению в реестр объектов

культурного наследия, выявленных объектов культурного наследия и объектов культурного наследия федерального и регионального значения (памятников истории и культуры) (авторский коллектив: И.С. Кудимов, А.С. Щенков, А.Л. Баталов, Л.И. Лифшиц и др.).

Анализ выявленного объекта культурного наследия «Дом жилой», кон. XIX - нач. XX вв., Курская область, г. Курск, ул. Овечкина, 23, на основе Методических указаний по определению предмета охраны для объектов, предложенных к включению в реестр объектов культурного наследия, выявленных объектов культурного наследия и объектов культурного наследия федерального и регионального значения (памятников истории и культуры) (авторский коллектив: И.С. Кудимов, А.С. Щенков, А.Л. Баталов, Л.И. Лифшиц и др.) направлен на проведение сравнительного анализа вреда, причиненного объектам экспертизы и определение его мемориального периода и зоны. Под вредом, причиненным объекту культурного наследия, понимается уменьшение или полное исчезновение его историко-культурной ценности.

Таблица 10

№	Критерий	Наличие/отсутствие признаков вреда объекту экспертизы
1	Изменение условий зрительного восприятия объекта (внешний облик)	Выявлены существенные признаки вреда объекту экспертизы: частичная замена исторических заполнений оконных проёмов современными (ПВХ), поздняя окраска обшивки и наличников, утраты красочного слоя обшивки и штукатурного слоя цоколя, кирпичная кладка северной стены верхнего яруса из силикатного кирпича, глухое ограждение и ворота из профилированного листа по линии фасада, наружные коммуникации. Вывод: Признаки вреда объекту экспертизы выявлены (существенные).
2	Изменение местоположения объекта	Изменение местоположения объекта не установлено. Признаки вреда объекту экспертизы не выявлены. Вывод: Признаки вреда объекту экспертизы не выявлены.
3	Изменения внутреннего облика объекта	В исторических документах описания интерьеров не выявлены; интерьеры при осмотре не обследовались. По техническому паспорту (поэтажные планы по состоянию на 05.12.2008) дом разделён на квартиры (кв. №№ 1, 3, 4), имеются пристройки лит. а1 и а4, инженерное оборудование XX в. (АГВ, газовое оборудование). Историческая планировка и отделка документально не подтверждены, степень сохранности исторического внутреннего облика установить невозможно. Вывод: Исторический внутренний облик не подтверждён; признаки вреда выявлены (существенные).

4	Изменение исторически ценных конструктивных и инженерно-технологических систем объекта	По техническому паспорту физический износ здания составляет 57 % (фундамент – 65 %, стены – 65 %, перекрытия и кровля – по 60 %); зафиксированы глубокие трещины фундамента и стен, гниль, прогиб балок перекрытий. Историческая инженерная инфраструктура заменена автономным водяным отоплением, газовым и санитарно-техническим оборудованием. Вывод: Признаки вреда объекту экспертизы выявлены (существенные).

ВЫВОД ГОСУДАРСТВЕННОЙ ИСТОРИКО-КУЛЬТУРНОЙ ЭКСПЕРТИЗЫ В СООТВЕТСТВИИ С ТРЕБОВАНИЯМИ, ПРЕДУСМОТРЕННЫМИ ПУНКТОМ 22 ПОЛОЖЕНИЯ О ГОСУДАРСТВЕННОЙ ИСТОРИКО-КУЛЬТУРНОЙ ЭКСПЕРТИЗЕ

1) Включение в единый государственный реестр объектов культурного наследия (памятников истории и культуры) народов Российской Федерации выявленного объекта культурного наследия «Дом жилой», кон. XIX - нач. XX вв., Курская область, г. Курск, ул. Овечкина, 23 является необоснованным (отрицательное заключение), так как данный объект не обладает историко-культурной ценностью в степени, достаточной для включения его в реестр, его особенности не позволяют сформулировать предмет охраны, подлежащий обязательному сохранению, и он не соответствует критериям объекта культурного наследия, установленным Федеральным законом от 25.06.2002 № 73-ФЗ «Об объектах культурного наследия (памятниках истории и культуры) народов Российской Федерации».

ПЕРЕЧЕНЬ ПРИЛОЖЕНИЙ К ЗАКЛЮЧЕНИЮ ЭКСПЕРТИЗЫ, ОБОСНОВЫВАЮЩИХ ВЫВОД ЭКСПЕРТА ИЛИ ЭКСПЕРТНОЙ КОМИССИИ И ПОДЛЕЖАЩИХ РАЗМЕЩЕНИЮ НА ОФИЦИАЛЬНОМ САЙТЕ ОРГАНА ОХРАНЫ ОБЪЕКТОВ КУЛЬТУРНОГО НАСЛЕДИЯ В ИНФОРМАЦИОННО-

ТЕЛЕКОММУНИКАЦИОННОЙ СЕТИ «ИНТЕРНЕТ» В СООТВЕТСТВИИ С ПУНКТОМ 30 ПОЛОЖЕНИЯ О ГИКЭ

Приложение 1: Схема «Анализ ПЗЗ г. Курска».

Приложение 2: Фрагмент историко-культурного опорного плана г. Курска (ул. Овечкина).

Приложение 3: Фотографическое изображение объекта экспертизы (схема фотофиксации и фототаблица).

Приложение 4: Документы, представленные заказчиком экспертизы, или их копии, копии документов и материалов, собранных и полученных при проведении экспертизы:

-Письмо Управления по государственной охране объектов культурного наследия Курской области от 09.10.2026 № 04.3-01.1-25/3068;

-Письмо Комитета архитектуры и градостроительства города Курска от 07.10.2026 № 01.6-26-624-01901 «Направление информации»;

-Информация из государственного адресного реестра об адресе объекта адресации (приложение к письму Комитета архитектуры и градостроительства города Курска от 07.10.2026 № 01.6-26-624-01901);

-Письмо ОБУ «Центр государственной кадастровой оценки Курской области» от 29.09.2026 № 04.1.2-06-23/21294-21343;

-Технический паспорт по состоянию на 05.12.2008;

-Письмо ОКУ «Государственный архив Курской области» от 07.10.2026 № 07-12/1019-2026/Т;

-Список вновь выявленных объектов, представляющих историческую, научную, художественную или иную культурную ценность, Курской области от 16.01.1995;

-Материалы по инвентаризации памятников истории и культуры. Курск. Инв. № 2 с 31.08.1992 по 31.12.1995;

-Архивное дело выявленного объекта культурного наследия «Дом жилой, кон. XIX – нач. XX вв.», Курская область, г. Курск, ул. Овечкина, д. 23, включающее в себя:

-материалы по уточнению плана г. Курска (поуличные списки государственных и частных домовладений с разбивкой по районам и закреплением новых №№) (ГАКО, Ф. Р-866, оп. 1, д. 266);

-акт проведения осмотра выявленного объекта культурного наследия «Дом жилой, кон. XIX – нач. XX вв.», расположенного по адресу: Курская обл., г. Курск, ул. Овечкина, 23 от 13.07.2018 № 349;

-Выписка из ЕГРН на здание от 06.10.2026 № КУВИ-001/2026-136200280;

-Библиографические источники.

ДАТА ОФОРМЛЕНИЯ ЗАКЛЮЧЕНИЯ ГОСУДАРСТВЕННОЙ ИСТОРИКО-КУЛЬТУРНОЙ ЭКСПЕРТИЗЫ, ЯВЛЯЮЩАЯСЯ ДАТОЙ ЕГО ПОДПИСАНИЯ ЭКСПЕРТОМ, ИНДИВИДУАЛЬНО ПРОВОДИВШИМ ЭКСПЕРТИЗУ

Дата окончания проведения экспертизы, оформления заключения государственной историко-культурной экспертизы, являющаяся датой его подписания: 13 ноября 2026 года.

ЗАКЛЮЧИТЕЛЬНЫЕ ПОЛОЖЕНИЯ

Акт государственной историко-культурной экспертизы составлен на 117 листах с приложением.

ЭКСПЕРТ ГОСУДАРСТВЕННОЙ ИСТОРИКО-КУЛЬТУРНОЙ ЭКСПЕРТИЗЫ **А.В. ГУНЯВИНА**

7b84c4e9-6610-4aca-a059-baf59c3aa4d3
Подписано: 7b84c4e9-6610-4aca-a059-baf59c3aa4d3
DN: cn=7b84c4e9-6610-4aca-a059-baf59c3aa4d3
Дата: 2026.11.13 11:54:22 +03'00'

ООО «БЮРО ИСТОРИКО-КУЛЬТУРНОЙ ЭКСПЕРТИЗЫ», ДИРЕКТОР **А.Ф. МАРТЫНОВ**

ООО "БЮРО ИСТОРИКО-КУЛЬТУРНОЙ ЭКСПЕРТИЗЫ"
Подписано цифровой подписью: ООО "БЮРО ИСТОРИКО-КУЛЬТУРНОЙ ЭКСПЕРТИЗЫ"
Дата: 2026.11.13 17:53:33 +03'00'

Приложение 1

Схема «Анализ ПЗЗ г. Курска»

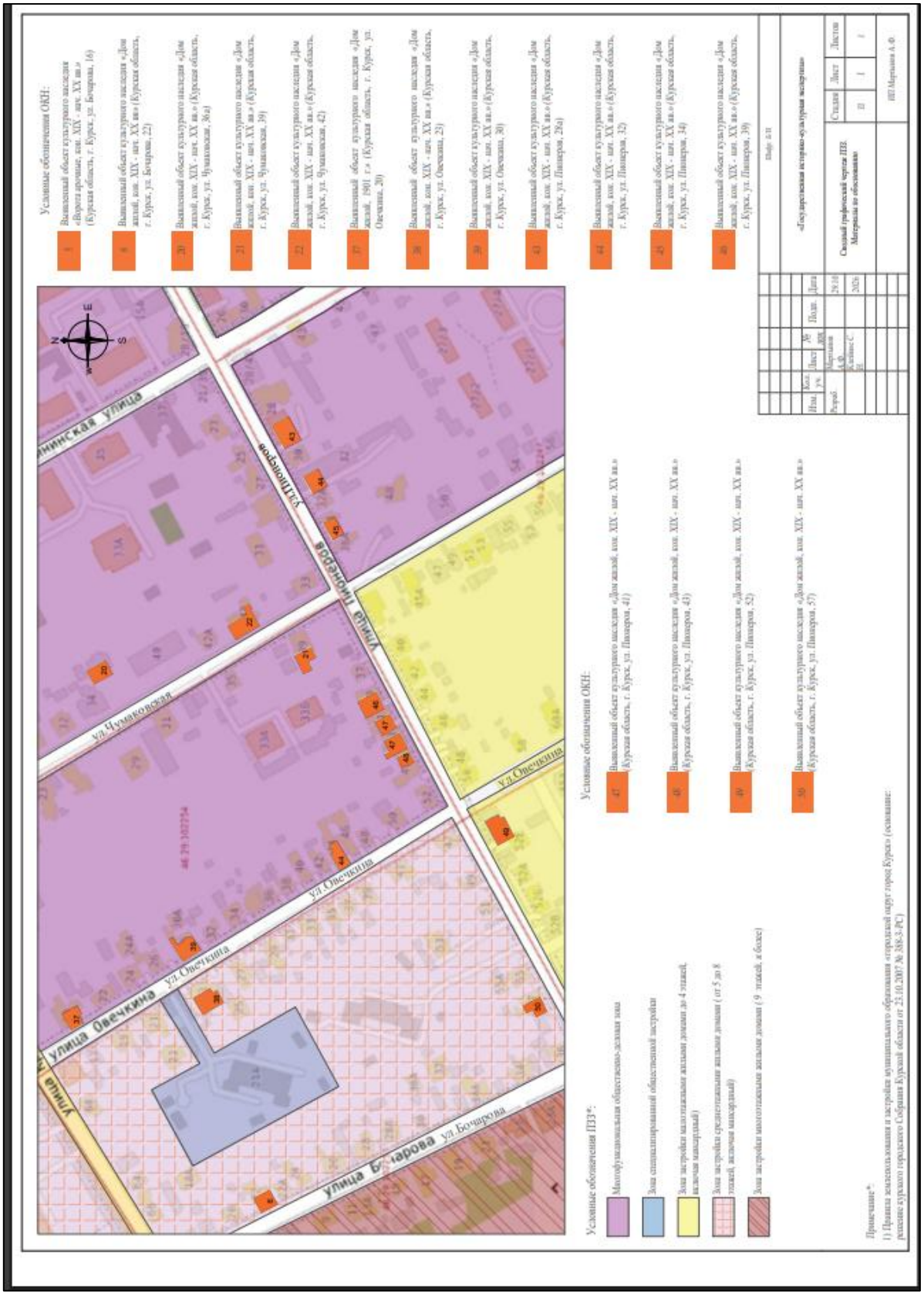

Приложение 2

Историко-культурный опорный план улицы (фрагмент)

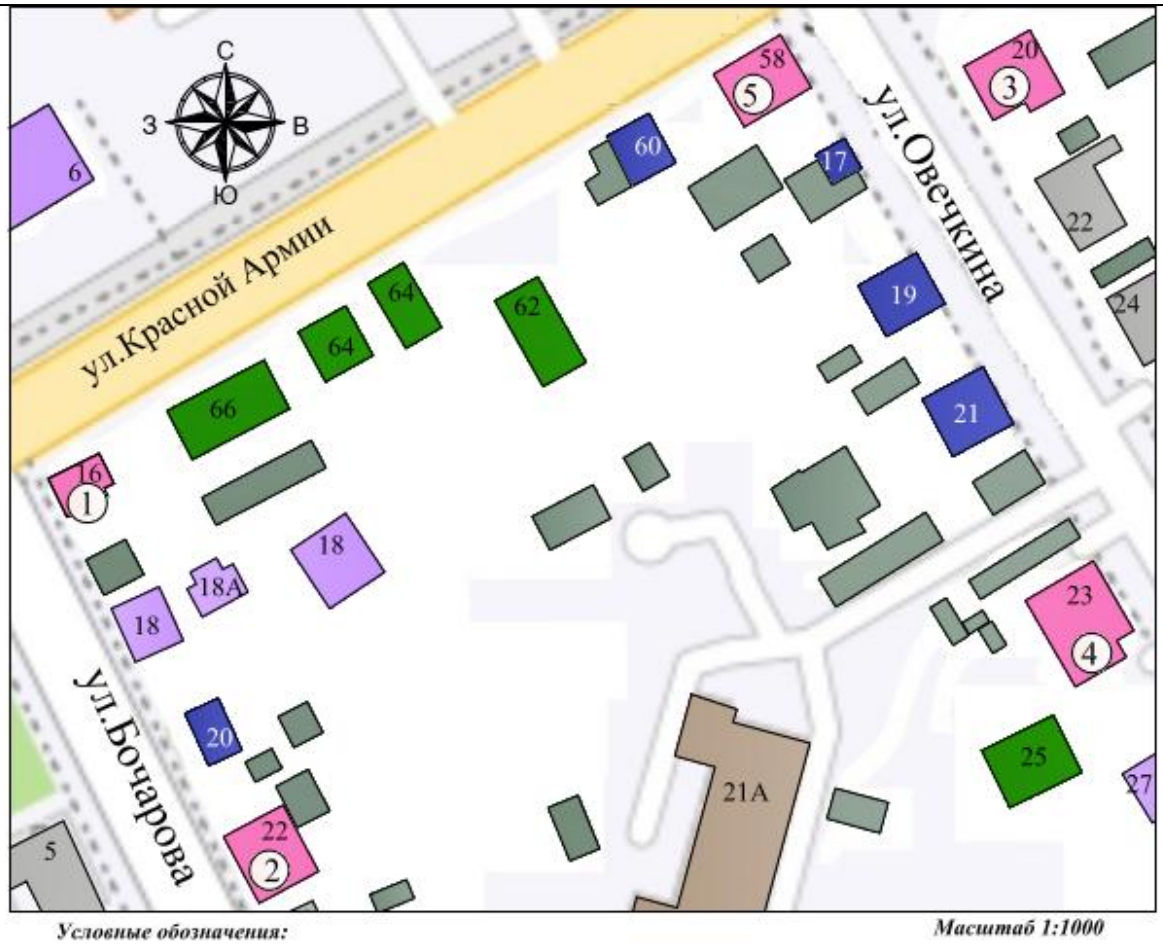

Условные обозначения: ***Масштаб 1:1000***

Объект культурного наследия

Рядовая застройка кон. XIX-нач.XX вв.(ул.Овечкина 17, 19, 21, ул.Красной армии 60, ул.Бочарова 20).

Здание не адаптированное к характеру исторической градостроительной среды (ул.Овечкина 21А, здание 2-х этажное 1966 г.п.).

Здание рядовой застройки кон. XIX - нач. XX в., искаженное современными пристройками и надстройками (ул.Овечкина 25, ул.Красной армии 62, 64, 66).

Здание современной застройки, диссонирующие с характером исторической градостроительной среды (ул.Овечкина 27,ул.Бочарова 18, 18А; ул.Бочарова, 6, 9-ти этажный многоквартирный жилой дом 1988 г.п.).

Надворная постройка

Городская застройка

① «Ворота арочные», XIX - XX вв., ККурская область, г. Курск, ул. Бочарова, 16.

② «Дом жилой», XIX - XX вв., Курская область, г. Курск, ул. Бочарова, 22.

③ «Дом жилой», XIX - XX вв., Курская область, г. Курск, ул. Овечкина, 20.

④ «Дом жилой», XIX - XX вв., Курская область, г. Курск, ул. Овечкина, 23.

⑤ «Дом жилой», XIX - XX вв., Курская область, г. Курск, ул. Красной Армии, 58.

Приложение 3

Фотографическое изображение объекта экспертизы

Схема фотофиксации
Дата: 13.10.2026 г. Автор: А.Ф. Мартынов

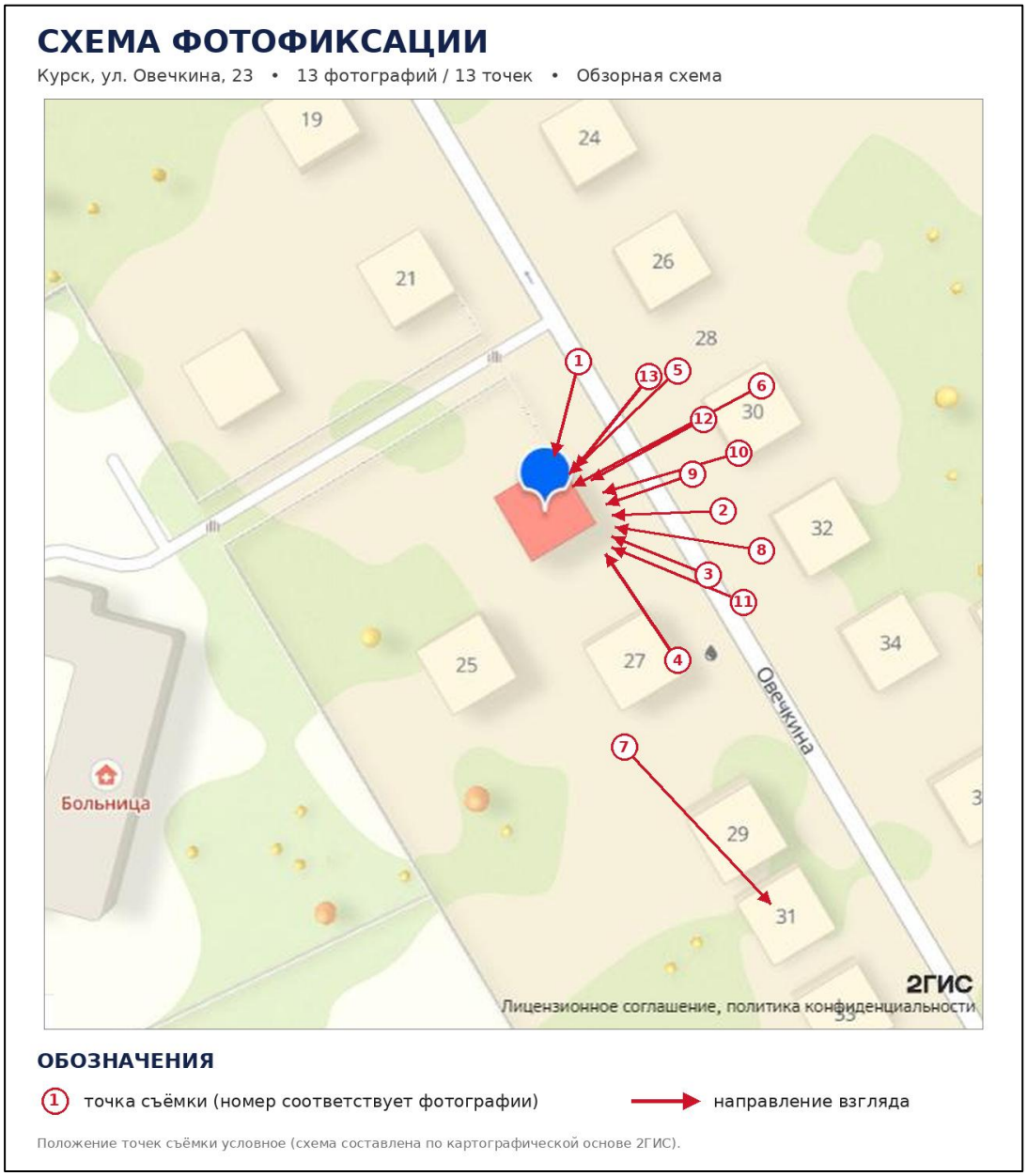



Фото 1. Общий вид главного (восточного) фасада с противоположной стороны ул. Овечкина.



Фото 2. Главный (восточный) фасад. Общий вид.



Фото 3. Фрагмент главного фасада: окно верхнего яруса, обшивка, карниз и металлический отлив.



Фото 4. Южная часть главного фасада и окна цокольного яруса. Вид с юга.



Фото 5. Наличник окна верхнего яруса.



Фото 6. Окно цокольного яруса в лучковой нише.



Фото 7. Входная дверь, наличное обрамление и адресная табличка.



Фото 8. Северная часть главного фасада и входной блок. Вид с северо-востока.



Фото 9. Перспективный вид с севера: главный фасад и северный боковой фасад из силикатного кирпича.



Фото 10. Подход к зданию с севера по пешеходному проезду; ограждение из профилированного листа.



Фото 11. Северный боковой фасад и пешеходный проезд.



Фото 12. Северный боковой фасад и кровля с дымовыми оголовками. Вид через ограждение.



Фото 13. Соседний дом № 31 по ул. Овечкина – историческая застройка улицы.

Приложение 4

Документы, представленные заказчиком экспертизы, или их копии, копии документов и материалов, собранных и полученных при проведении экспертизы

-Письмо Управления по государственной охране объектов культурного наследия Курской области от 09.10.2026 № 04.3-01.1-25/3068;

-Письмо Комитета архитектуры и градостроительства города Курска от 07.10.2026 № 01.6-26-624-01901 «Направление информации»;

-Информация из государственного адресного реестра об адресе объекта адресации (приложение к письму Комитета архитектуры и градостроительства города Курска от 07.10.2026 № 01.6-26-624-01901);

-Письмо ОБУ «Центр государственной кадастровой оценки Курской области» от 29.09.2026 № 04.1.2-06-23/21294-21343;

-Технический паспорт по состоянию на 05.12.2008;

-Письмо ОКУ «Государственный архив Курской области» от 07.10.2026 № 07-12/1019-2026/Т;

-Список вновь выявленных объектов, представляющих историческую, научную, художественную или иную культурную ценность, Курской области от 16.01.1995;

-Материалы по инвентаризации памятников истории и культуры. Курск. Инв. № 2 с 31.08.1992 по 31.12.1995;

-Архивное дело выявленного объекта культурного наследия «Дом жилой, кон. XIX – нач. XX вв.», Курская область, г. Курск, ул. Овечкина, д. 23, включающее в себя:

-материалы по уточнению плана г. Курска (поуличные списки государственных и частных домовладений с разбивкой по районам и закреплением новых №№) (ГАКО, Ф. Р-866, оп. 1, д. 266);

-акт проведения осмотра выявленного объекта культурного наследия «Дом жилой, кон. XIX – нач. XX вв.», расположенного по адресу: Курская обл., г. Курск, ул. Овечкина, 23 от 13.07.2018 № 349;

-Выписка из ЕГРН на здание от 06.10.2026 № КУВИ-001/2026-136200280;

-Библиографические источники.

УПРАВЛЕНИЕ
ПО ГОСУДАРСТВЕННОЙ ОХРАНЕ
ОБЪЕКТОВ КУЛЬТУРНОГО
НАСЛЕДИЯ КУРСКОЙ ОБЛАСТИ

305000, Курская обл. г. Курск,
Красная площадь, д. 8
тел.: (+7 4712) 44-63-05
e-mail: nadzorokn@rkursk.ru

09.10.2026 №043-01.1-25/3068

На № 70/1 от 25.09.2026

Директору
ООО «Бюро Историко-Культурной
Экспертизы»
Мартынову А.Ф.

Уважаемый Александр Федорович!

Рассмотрев Ваше обращение о предоставлении необходимой документации по 50 выявленным объектам культурного наследия для проведения государственной историко-культурной экспертизы, обосновывающей принятие решения регионального органа охраны объектов культурного наследия о включении выявленных объектов культурного наследия в Единый государственный реестр объектов культурного наследия (памятников истории и культуры) народов Российской Федерации, предоставляем имеющиеся материалы в электронном виде.

Приложение: материалы в эл. виде доступны по ссылке – https://cloud.mail.ru/public/zKrV/gec4LjVAv.

Начальник управления И.Г. Аникеева

Толмачев С.А.
+7 (4712) 44-63-05

АДМИНИСТРАЦИЯ ГОРОДА КУРСКА

КОМИТЕТ АРХИТЕКТУРЫ И ГРАДОСТРОИТЕЛЬСТВА ГОРОДА КУРСКА

305004, г. Курск, ул. Ленина, д. 69
Тел./факс.: (+7 4712) 58-76-32,
e-mail: komarh46@mail.ru

Директору ООО «Бюро историко-культурной экспертизы»
Мартынову А.Ф.
bureauexpertise@mail.ru.

07.10.2026 № 01.6-26-624-01901

На № Р01-26-3100 от 25.09.2026

Направление информации

Уважаемый Александр Федорович!

Комитет архитектуры и градостроительства города Курска рассмотрев Ваше обращение, сообщает следующее.

По информации комитета жилищно-коммунального хозяйства города Курска, многоквартирные дома, указанные в прилагаемом перечне, обслуживаются в соответствии с установленными способами управления и организациями, как указано в приложении 1.

Для многоквартирных домов, находящихся в управлении управляющих организаций:

ул. Гайдара, д. 14;
ул. Дзержинского, д. 88
ул. Пионеров, д. 28а;
ул. Уфимцева, д. 3;
ул. Урицкого, д. 18;
ул. Чумаковская, д. 8,

организация доступа к осмотру помещений, территорий и фотофиксация со стороны уличного пространства (мест общего пользования) осуществляется соответствующими управляющими организациями. Комитет ЖКХ готов организовать взаимодействие с управляющими организациями в период с 10 по 13 октября 2026 года при предварительном согласовании даты и времени осмотра.

Для многоквартирных домов с непосредственным управлением:

ул. Гайдара, д. 31;
ул. Добролюбова, д. 18;
ул. Пионеров, д. 39,

управляющие организации отсутствует. Доступ к помещениям, находящимся в частной собственности, обеспечивается по согласованию с собственниками,

фотофиксация со стороны уличного пространства может выполняться без дополнительного согласования.

Относительно предоставления выписок из Федерального информационного адресного реестра (далее – ФИАС) по адресам, указанным в приложенном перечне выявленных объектов культурного наследия, дополнительно сообщаем, что в ФИАС отсутствует информация о следующих адресах:

Курская область, город Курск, ул. Красной Армии, 51 а;

Курская область, город Курск, ул. Уфимцева, 4;

Курская область, город Курск, ул. Чумаковская, 36а.

По остальным объектам выписку из ФИАС прикладываем.

Приложение: 1. Способы управления и управляющие организации.
2. Выписки из ФИАС в количестве 62 штук.

И.о. председателя
комитета Д.А. Казимирик

Исп.: Нестерова Н.С.
Тел.: +7(4712) 58-76-23

ИНФОРМАЦИЯ
из государственного адресного реестра
об адресе объекта адресации

Дата	07.10.2026	№	00835810-f525-4d77-a4b6-a852de494c03

Здание (строение), сооружение

(вид объекта адресации)

1. Сведения об адресе объекта адресации:

1.1	Уникальный регистрационный номер адреса объекта адресации в государственном адресном реестре	b4c7c151-d7f0-47c8-84a1-11de6e4a9c7e	
1.2	Дата последнего обновления записи в государственном адресном реестре	09.09.2023	
1.3	Характер сведений государственного адресного реестра (статус записи об объекте)	Актуальная	
1.4	Адрес объекта адресации:		
	Страна	Российская Федерация	
	Субъект Российской Федерации	Курская область (наименование)	
	Городской округ	город Курск (наименование)	
	Населенный пункт	город (вид)	Курск (наименование)
	Элемент улично-дорожной сети	улица (вид)	Овечкина (наименование)
	Здание (строение), сооружение	дом (тип)	23 (номер)
		(дополнительный тип 1)	(номер)
		(дополнительный тип 2)	(номер)
1.5	Запись в государственном адресном реестре сделана на основании		
	(тип документа основания)		(дата документа основания)
	(наименование документа основания)		(номер документа основания)
	Дата внесения записи в государственный адресный реестр		17.12.2017
1.6	Дополнительные сведения:		
	Кадастровый номер объекта недвижимости	46:29:102253:148	
	Код ОКТМО	38701000001	
	Почтовый индекс	305035	

ДОКУМЕНТ ПОДПИСАН ЭЛЕКТРОННОЙ ПОДПИСЬЮ

КОМИТЕТ АРХИТЕКТУРЫ И ГРАДОСТРОИТЕЛЬСТВА ГОРОДА КУРСКА, Казимирик Дмитрий Александрович, ИСПОЛНЯЮЩИЙ ОБЯЗАННОСТИ ПРЕДСЕДАТЕЛЯ КОМИТЕТА

07.10.26 16:59 (MSK)

Сертификат 00C93949BFDF976A1BE69FD5BA5F012B7C
Действует с 13.02.26 по 09.05.27

2. Сведения об органе, изготовившем выписку из государственного адресного реестра

2.1	
	(наименование органа)

М.П.

ДОКУМЕНТ ПОДПИСАН ЭЛЕКТРОННОЙ ПОДПИСЬЮ

КОМИТЕТ АРХИТЕКТУРЫ И ГРАДОСТРОИТЕЛЬСТВА ГОРОДА КУРСКА, Казимирик Дмитрий Александрович, ИСПОЛНЯЮЩИЙ ОБЯЗАННОСТИ ПРЕДСЕДАТЕЛЯ КОМИТЕТА

07.10.26 16:59 (MSK)

Сертификат 00C93949BFDF976A1BE69FD5BA5F012B7C
Действует с 13.02.26 по 09.05.27

МИНИСТЕРСТВО ГРАДОСТРОИТЕЛЬНОЙ ПОЛИТИКИ, ИМУЩЕСТВЕННЫХ И ЗЕМЕЛЬНЫХ ОТНОШЕНИЙ КУРСКОЙ ОБЛАСТИ
областное бюджетное учреждение
«Центр государственной кадастровой оценки Курской области»
(ОБУ «ЦГКО КО»)
305018, г. Курск, Элеваторный проезд, зд.14А
(почтовый адрес: 305018, г. Курск, Элеваторный проезд, зд. 14А)
тел.+7(4712)44-65-06, адрес эл. почты: obukadastr@kad46.ru
адрес официального сайта: http://кадастркурск.рф/

29.09.2026 № 04.1.2-06-23/21294-21343

На № _____ от _____

Начальнику ОБУК «Инспекция по охране объектов культурного наследия Курской области»
А.Ю. Потанину
Красная пл., д. 8, г. Курск, 305000
e-mail: okn.kursk@mail.ru

Уважаемый Александр Юрьевич!

В ответ на Ваше письмо от 25.09.2026 № 795 областное бюджетное учреждение «Центр государственной кадастровой оценки Курской области» направляет копии технических паспортов в форме электронных фотообразов, в виде zip-архивов, заверенных электронно-цифровой подписью на объекты недвижимости, расположенные по адресам:

- Курская область, г. Курск, ул. Белинского, д. 17 (инвентарный номер дела 10560);
- Курская область, г. Курск, ул. Белинского, д. 29 (инвентарный номер дела 10984);
- Курская область, г. Курск, ул. Белинского, д. 38 (инвентарный номер дела 10981);
- Курская область, г. Курск, ул. Белинского, д. 40-42 (инвентарный номер дела 10980);
- Курская область, г. Курск, ул. Бочарова, д. 16 (инвентарный номер дела 23155);
- Курская область, г. Курск, ул. Бочарова, д. 22 (инвентарный номер дела 23152);

- Курская область, г. Курск, ул. Гайдара, д. 14 (инвентарный номер дела 9980);

- Курская область, г. Курск, ул. Пионеров, д. 10б, ул. Гайдара д. 31 (инвентарный номер дела 10965);

- Курская область, г. Курск, ул. Гайдара, д. 32 (инвентарный номер дела 10956);

- Курская область, г. Курск, ул. Гостиная, д. 8, паспорт погашен учетом текущих изменений 05.09.2013 (инвентарный номер дела 8786);

- Курская область, г. Курск, ул. Гостиная, д. 11 (инвентарный номер дела 8797);

- Курская область, г. Курск, ул. Дзержинского, д. 49а (инвентарный номер дела 29995);

- Курская область, г. Курск, ул. Дзержинского, д. 72 (инвентарный номер дела 10022);

- Курская область, г. Курск, ул. Дзержинского, д. 88 (инвентарный номер дела 255967);

- Курская область, г. Курск, ул. Добролюбова, д. 18 (инвентарный номер дела 10631);

- Курская область, г. Курск, ул. Дружининская, д. 16 (инвентарный номер дела 10576);

- Курская область, г. Курск, ул. Дружининская, д. 20 (инвентарный номер дела 10574);

- Курская область, г. Курск, ул. Дружининская, д. 23 (инвентарный номер дела 10528);

- Курская область, г. Курск, ул. Красная линия, д. 48, паспорт погашен учетом текущих изменений 05.04.2018 (инвентарный номер дела 8838);

- Курская область, г. Курск, ул. Красной Армии, д. 30 (инвентарный номер дела 10554);

- Курская область, г. Курск, ул. Красной Армии, д. 43 (инвентарный номер дела 10030);

- Курская область, г. Курск, ул. Красной Армии, д. 47 (инвентарный номер дела 10032);

- Курская область, г. Курск, ул. Красной Армии, д. 49 (инвентарный номер дела 10033);

- Курская область, г. Курск, ул. Красной Армии, д. 51 (инвентарный номер дела 10034);

- Курская область, г. Курск, ул. Красной Армии, д. 53 (инвентарный номер дела 10035);

- Курская область, г. Курск, ул. Овечкина, д. 20 (инвентарный номер дела 10520);

- Курская область, г. Курск, ул. Овечкина, д. 23 (инвентарный номер дела 10462);

- Курская область, г. Курск, ул. Овечкина, д. 30 (инвентарный номер дела 10515);

- Курская область, г. Курск, ул. Овечкина, д. 44 (инвентарный номер дела 10508);

- Курская область, г. Курск, ул. Софьи Перовской, д. 11 (инвентарный номер дела 10600);

- Курская область, г. Курск, ул. Пионеров, д. 28а (инвентарный номер дела 23127);

- Курская область, г. Курск, ул. Пионеров, д. 32 (инвентарный номер дела 11040);

- Курская область, г. Курск, ул. Пионеров, д. 34 (инвентарный номер дела 11038);

- Курская область, г. Курск, ул. Пионеров, д. 39 (инвентарный номер дела 10501);

- Курская область, г. Курск, ул. Пионеров, д. 41 (инвентарный номер дела 10502);

- Курская область, г. Курск, ул. Пионеров, д. 43 (инвентарный номер дела 10503);

- Курская область, г. Курск, ул. Пионеров/Овечкина, д. 52/45 (инвентарный номер дела 11083);

- Курская область, г. Курск, ул. Пионеров, д. 57 (инвентарный номер дела 10476);

- Курская область, г. Курск, ул. Сосновская, д. 5а (инвентарный номер дела 9304);

- Курская область, г. Курск, ул. Сосновская, д. 7 (инвентарный номер дела 9305);

- Курская область, г. Курск, ул. Ленина/Уфимцева, д. 17/3 (инвентарный номер дела 8425);

- Курская область, г. Курск, ул. Уфимцева, д. 5-7 (инвентарный номер дела 8426);

- Курская область, г. Курск, ул. Урицкого, д. 16 (инвентарный номер дела 9327);

- Курская область, г. Курск, ул. Урицкого, д. 18 (инвентарный номер дела 9326);

- Курская область, г. Курск, ул. Чумаковская, д. 8 (инвентарный номер дела 10043);

- Курская область, г. Курск, ул. Чумаковская, д. 39 (инвентарный номер дела 10499);

- Курская область, г. Курск, ул. Чумаковская, д. 42 (инвентарный номер дела 10544);

- Курская область, г. Курск, пер. Нижний Гостинный, д. 3 (инвентарный номер дела 8764).

Дополнительно сообщаем, что учетно-техническая документация на объекты недвижимости, расположенные по адресам:

- Курская область, г. Курск, ул. Уфимцева, д. 4;

- Курская область, г. Курск, ул. Чумаковская, д.36а, в материалах архива отсутствует.

Все материалы доступны по ссылке в течении 14 дней.

Заместитель директора

ДОКУМЕНТ ПОДПИСАН
ЭЛЕКТРОННОЙ ПОДПИСЬЮ

Сертификат 0091F5743515B8E26A0D325A6C4D509028
Владелец **Резниченко Галина Ивановна**
Действителен с 28.07.2025 по 21.10.2026

Г.И. Резниченко

Гнездилова М.В.
8(4712)44-65-04
otd@kad46.ru

Приложение №1
к приказу Минэкономразвития России
от "17" августа 2006 г. №244

**ФЕДЕРАЛЬНОЕ АГЕНТСТВО
КАДАСТРА ОБЪЕКТОВ НЕДВИЖИМОСТИ
ФЕДЕРАЛЬНОЕ ГОСУДАРСТВЕННОЕ УНИТАРНОЕ ПРЕДПРИЯТИЕ,
ОСНОВАННОЕ НА ПРАВЕ ХОЗЯЙСТВЕННОГО ВЕДЕНИЯ,
"РОССИЙСКИЙ ГОСУДАРСТВЕННЫЙ ЦЕНТР ИНВЕНТАРИЗАЦИИ
И УЧЁТА ОБЪЕКТОВ НЕДВИЖИМОСТИ - ФЕДЕРАЛЬНОЕ БЮРО
ТЕХНИЧЕСКОЙ ИНВЕНТАРИЗАЦИИ"**

**ФГУП "РОСТЕХИНВЕНТАРИЗАЦИЯ - ФЕДЕРАЛЬНОЕ БТИ"
КУРСКИЙ ФИЛИАЛ**

(наименование организации технической инвентаризациии)

ТЕХНИЧЕСКИЙ ПАСПОРТ

на Жилой дом

(тип объекта учета)

объект индивидуального жилищного строительства

(наименование объекта)

Адрес (местоположение) объекта

Субъект Российкой Федерации Курская область

Административный район (округ) Центральный Федеральный округ

Город (пос.) Курск

Район города Центральный

Улица (пер.) ул. Овечкина

Дом № 23 Строение (корпус)

МИБ-№ 38:УЮ:002:00004620

Штамп органа государственного технического учёта о внесении сведений
в Единый государственный реестр объектов капитального строительства

Наименование учетного органа	
Инвентарный номер	
Кадастровый номер	
Дата внесение сведений в реестр	

Паспорт составлен по состоянию на 05 декабря 2008 г.

Нач.отдела И.А.Вычерова

Гл.инженер Н.Н.Троицкий

М.П.

Оцифровано
Лаврентьева
«24» 03 2011 г.

Записано
в книгу за 2009 год
от №_____

4. СИТУАЦИОННЫЙ ПЛАН

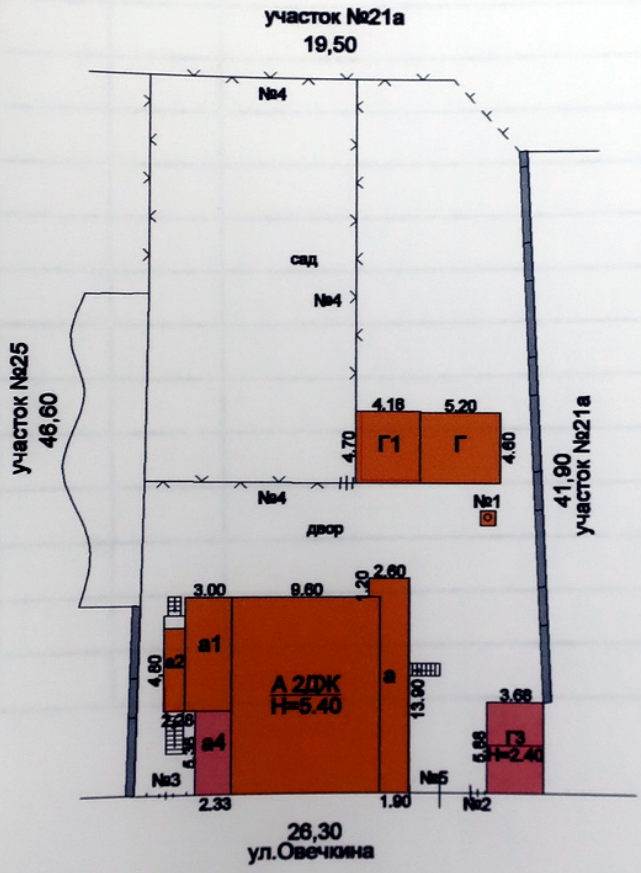

По состоянию на 05.12.08 Техник Попов С.М.

Наименование ОТИ: Курский филиал ФГУП "Ростехинвентаризация-Федеральное БТИ"

Ситуационный план объекта индивидуального жилищного строительства

Руководитель группы	ФИО Дивавина Н. В.	Дата 15.01.09 Подпись	Адрес объекта г.Курск, ул.Овечкина, д. 23	Лист 1 Листов 1 Масштаб 1:500

6. ПОЭТАЖНЫЙ ПЛАН

Этаж ЦОКОЛЬНЫЙ

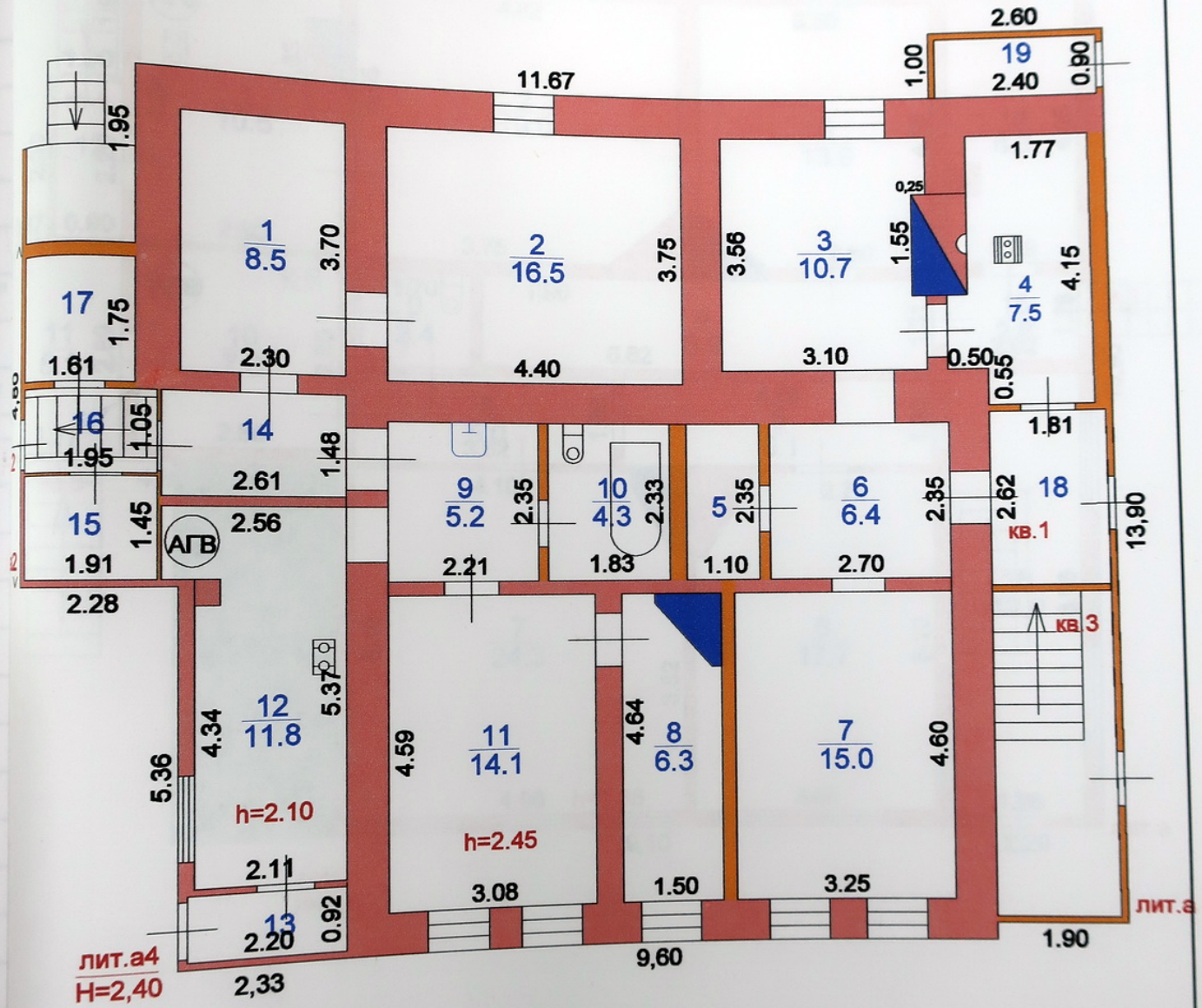

Техник Попов С.М.

Наименование ОТИ: Курский филиал ФГУП "Ростехинвентаризация-Федеральное БТИ"				
Поэтажный план объекта индивидуального жилищного строительства				
Руководитель группы	ФИО Дивавина Н. В.	Дата 15.01.09 Подпись	Адрес объекта г.Курск, ул.Овечкина, д. 23	Лист 1 Листов 2 Масштаб 1:100

Этаж 1



Техник Попов С.М.

Наименование ОТИ: Курский филиал ФГУП "Ростехинвентаризация-Федеральное БТИ"				
Поэтажный план объекта индивидуального жилищного строительства				
Руководитель группы	ФИО Дивавина Н. В.	Дата 15.01.09 Подпись	Адрес объекта г.Курск, ул.Овечкина, д. 23	Лист 2 Листов 2 Масштаб 1:100

Приложение №2

Техническое описание конструктивных элементов и определение физического износа основных строений, отапливаемых пристроек жилого дома

Литера А Год постройки 1917 Число этажей

Год реконструкции (капитального ремонта) - Группа капитальности IV

№ п.п.	Наименование конструктивного элемента		Описание конструктивных элементов (материал, конструкция, отделка и прочее)		Техническое состояние	Удельный вес по таблице	Ценностный коэффициент	Удельн.вес констр.элем. после прим.цен.коэф.	Износ в %	% износа к строению (гр.7хгр.8)/100	Текущие изменения износ в %	
											элемента	к строению
1	2		3		4	5	6	7	8	9	10	11
1	Фундамент		кирпичный ленточный		глубокие трещины, сырые места, выкрошивание кирпича	5	1	5	65	3.25		
2	Стены		каркас из бревен d=16 см, кирпичные		глубокие трещины, гниль	24	1	24	65	15.6		
2	Перегородки		деревянные		вертикальные трещины							
3	Перекрытия	чердачное	деревянное отепленное		прогиб балок,перекосы	7	1	7	60	4.2		
		между-этажные	деревянное									
		надпод-вальное										
4	Крыша		металлическая		ржавчина, повреждения	8	1	8	60	4.8		
5	Полы		дощатые, окрашены		просадка, местами стертость окраски	11	1	11	55	6.05		
6	Проемы	оконные	1-ые створные, 1-ые глухие		переплеты рассохлись, трещины в местах сопряжения	9	1	9	55	4.95		
		дверные	простые		дверные полотна осели							
7	Внутренняя отделка		штукатурка стен, потолка, окраска окон и дверей		загрязнение окрасочного слоя, трещины в шт-ке	11	1	11	50	5.5		
	Наружная отделка		оштукатурено		волосные трещины							
8	Сан. и электротех. уст-ва	отопление	автономное, водяное от АГВ	-1.5		18	4.1	22.1	50	11.05		
		водопровод	да, центральный	-0.2								
		канализация	да, центральная	-0.4								
		г.водоснабж.	от колонок									
		ванны	газ. колонка	+3.1								
		электроосв.	да									
		радио	да									
		телефон		-0.5								
		вентиляция										
		лифты										
		газ	да, сетевой (природный)	+2.2								
		телевидение	да	+1.4								
9	Прочие работы		крыльца			7	1	7	55	3.85		
					итого :	100	x	104.1	x	59.25	x	

% износа, приведенный к 100 по формуле: $\frac{\%износа(гр.9)\times 100}{удельный\ вес(гр.7)}$ = 57

Российская Федерация
Архивное управление
Курской области
Областное казенное учреждение
«Государственный архив Курской области»
(ОКУ «Госархив Курской области»)
ул. Ленина, 57, г. Курск, 305000
тел./Факс. +7 (4712) 51-49-85
e-mail: gosarhiv-kursk@yandex.ru
ОКПО 03492966, ОГРН 1024600949911
ИНН/КПП 4629016556/463201001
07.10.2026 № 07-12/1019-2026/Т
на № КО-ГА-26-12 от 01.10.2026

Директору ООО «Бюро историко-культурной экспертизы»

Мартынову А.Ф.

ул. Жидеева, д. 1, корп. 3, оф. 18
г. Иваново, 153038

<bureauexpertise@mail.ru>

Уважаемый Александр Федорович!

Сообщаем, что Ваш запрос о выявленных объектах культурного наследия относится к категории тематических запросов о предоставлении информации по определенной проблеме, теме, событию, факту, которые исполняются госархивом на платных договорных условиях.

Обращаем Ваше внимание, что ОКУ «Госархив Курской области» работает в соответствии с годовым планом и не имеет дополнительных временных и кадровых ресурсов для выполнения большого объема внеплановых работ, в связи с чем произвести поиск сведений об указанных в запросе объектах культурного наследия не представляется возможным.

Осуществить поиск необходимых сведений Ваши сотрудники могут самостоятельно в читальном зале архива (в настоящее время работает по предварительной записи), работниками архива будет оказана методическая помощь.

Записаться для работы в читальном зале и сделать предварительный заказ документов, если Вам точно известны поисковые данные (фонд, опись, дело), можно по телефону +7 (4712) 51-49-85.

Режим работы читального зала ОКУ «Госархив Курской области»:
- понедельник – четверг – с 10:00 до 17:00, перерыв с 13:00 до 14:00;
- пятница, суббота, воскресенье – нерабочие дни.

Директор О.Н. Аргунов

РОССИЙСКАЯ ФЕДЕРАЦИЯ * АРХИВНОЕ УПРАВЛЕНИЕ КУРСКОЙ ОБЛАСТИ * областное казенное учреждение "Государственный архив Курской области"

Е.Л. Моисеев
☎ +7 (4712) 52-05-58

области

Археологии
Истории
Градостроительства и архитектуры
Монументальному искусству
(вид объекта)

"УТВЕРЖДАЮ"
Председатель комитета по культуре
и искусству администрации области
_____ П.И.Надеин
"16" января 1995 г.
На 297 листах

С П И С О К

вновь выявленных объектов, представляющих историческую, научную, художественную или иную культурную ценность

Комитет по культуре и искусству
администрации области

			чество.

65	492.	дом жилой.	кон.XIX-нач.XXвв.	дерево, кирпич.	-	-	личное влад.	жильё	адм.города	ул.2-я Новосёлов ская,2.
65	493.	дом жилой.	-"-	кирпич.	-	-	-"-	-"-	-"-	ул.Овечкина,8.
66	494.	дом жилой.	-"-	дерево, кирпич.	-	-	-"-	-"-	-"-	ул.Овечкина,10.
66	495.	дом жилой.	-"-	-"-	-	-	-"-	-"-	-"-	ул.Овечкина,20.
	496.	дом жилой.	-"-	-"-	-	-	-"-	-"-	-"-	ул.Овечкина,23.
66	497.	дом жилой.	-"-	кирпич.	-	-	-"-	-"-	-"-	ул.Овечкина,30.
66	498.	дом жилой.	-"-	-"-	-	-	ЖЭУ-5	-"-	-"-	ул.Овечкина,39.
66	499.	дом жилой.	1901г.	-"-	-	-	личное влад.	-"-	-"-	ул.Овечкина,44.
	500.	дом жилой.	кон.XIX-нач.XXвв.	кирпич, дерево.	-	-	-"-	-"-	-"-	ул.Павлова,4.
66	501.	дом жилой.	-"-	кирпич.	-	-	-"-	-"-	-"-	ул.Павлуновского,6
66	502.	дом жилой.	-"-	дерево, кирпич.	-	-	-"-	-"-	-"-	ул.Павлуновского, 10.
66	503.	дом жилой.	1914г.	-"-	-	-	-"-	-"-	-"-	ул.Павлуновского, 12.
66	504.	дом жилой.	кон.XIX-нач.XXвв.	-"-	-	-	-"-	-"-	-"-	ул.Павлуновского, 14.
66	505.	дом жилой.	-"-	кирпич.	-	-	-"-	-"-	-"-	ул.Павлуновского, 14а.
66	506.	дом жилой.	-"-	дерево, кирпич,	-	-	-"-	-"-	-"-	ул.Павлуновского, 17.
66	507.	дом жилой.	-"-	-"-	-	-	-"-	-"-	-"-	ул.Павлуновского, 20.
67	508.	дом жилой.	-"-	кирпич.	-	-	-"-	-"-	-"-	ул.Павлуновского, 23.
67										

Министерство культуры РФ
Комитет по культуре и
искусству администрации
области

20-2

МАТЕРИАЛЫ
ПО ИНВЕНТАРИЗАЦИИ ПАМЯТНИКОВ ИСТОРИИ И КУЛЬТУРЫ

КУРСК

Инв. № 2

Начато: 31.08.92 г.
Окончено: 31.12.95 г.
На 92 листах
Срок хранения постоянный

ВНОВЬ ВЫЯВЛЕННЫЕ ПАМЯТНИКИ ИСТОРИИ И КУЛЬТУРЫ

КУРСКАЯ ОБЛАСТЬ г. Курск

памятники архитектуры

N п/п (код памятника)	N ист.-культурн. комплекса	N достопримечательн. места	Наименование памятника	Типология	Местонахождение	Датировка	Автор, архитектор, скульптор, строитель	Кат. охраны (С, Р, М)	Документ о принятии на гос. охрану	Форма собственности: Госсобственность: баланс	Форма собственности: Госсобственность: ведение (С,Р,М)	Форма собственности: иная форма собственности	Современное использование	Сведения о территории: хар-ка территории	Сведения о территории: размер тер.: зем. уч. в совр. отводе (га)	Сведения о территории: размер тер.: в истор. границах	Характеристика земель: По земельному кадастру	Характеристика земель: Вед. принад. земель (СРМ)	Характеристика земель: На чьих землях находится	Материал	Высота (м)	Этажность	Характеристика места размещения	Археологич.-культурный слой	Техническое состояние	Реставрация: год нач. Рест. Консерв. Восс.	Реставрация: год зав. Рест. Консерв. Восс.	Имеет в своем составе	Принадлежность к нац. культурам	Форма: период сооруж. памятн.
1	2	3	4	5	6	7	8	9	10	11	12	13	14	15	16	17	18	19	20	21	22	23	24	25	26	27	28	29	30	31
			Дом жилой	жилая	ул.Никитская, 58	нач.XX в.	-	-	-	-	-	личн. влад.	жилье	в искаж. виде	0,06	-	земли населен. пунктов	0	гор.адм.	дерево кирпич	6,5	I	совр. жилой р-н	не исследован.	удовл.	-	-	-	русск.	
			Дом жилой	-"-	-"-, 68	кон.XIX нач.XX в.	-	-	-	-	-	-"-	-"-	-"-	-"-	-	-"-	0	-"-	-"-	6	I	-"-	-"-	-"-	-	-	-	-"-	
			Дом жилой	-"-	-"-, 74	2-я пол. XIX в.	-	-	-	облоно	0	-	Областного экологического центра учащихся	-"-	4,0	-	-"-	0	-"-	-"-	7	1	-"-	-"-	-"-	-	-	парк	-"-	
			Дом жилой	-"-	ул.Новоселовская, 2 (вторая)	-"-	-	-	-	-	-	личн. влад.	жилье	-"-	0,035	-	-"-	0	-"-	-"-	7	I	-"-	-"-	-"-	-	-	-	-"-	
			Дом жилой	-"-	ул.Овечкина, 8	кон.XIX нач. XX в.	-	-	-	-	-	-"-	-"-	-"-	0,03	-	-"-	0	-"-	кирпич	8	2	-"-	-"-	-"-	-	-	-	-"-	
			Дом жилой	-"-	-"-, 10	-"-	-	-	-	-	-	-"-	-"-	-"-	0,02	-	-"-	0	-"-	кирпич дерево	5	2	-"-	-"-	-"-	-	-	-	-"-	
			Дом жилой	-"-	-"-, 20	-"-	-	-	-	-	-	-"-	-"-	-"-	0,018	-	-"-	0	-"-	-"-	6	2	-"-	-"-	-"-	-	-	-	-"-	
			Дом жилой	-"-	-"-, 23	-"-	-	-	-	-	-	-"-	-"-	-"-	0,03	-	-"-	0	-"-	-"-	5	2	-"-	-"-	-"-	-	-	-	-"-	
			Дом жилой	-"-	-"-, 30	-"-	-	-	-	-	-	-"-	-"-	-"-	0,03	-	-"-	0	-"-	кирпич	4	I	-"-	-"-	-"-	-	-	-	-"-	
			Дом жилой	-"-	-"-, 39	-"-	-	-	-	ЖЭУ-5	0	-	-"-	-"-	0,02	-	-"-	0	-"-	-"-	7	2	-"-	-"-	-"-	-	-	-	-"-	
			Дом жилой	-"-	-"-, 44	1901г	-	-	-	-	-	личн. влад.	-"-	-"-	0,013	-	-"-	0	-"-	-"-	6	2	-"-	-"-	-"-	-	-	-	-"-	
			Дом жилой	-"-	ул.Павлова, 4	нач.XX в.	-	-	-	-	-	-"-	-"-	-"-	0,05	-	-"-	0	-"-	кирпич дерево	7	I	-"-	-"-	-"-	-	-	-	-"-	
			Дом жилой	-"-	ул.Павлуновского, 6	кон.XIX нач.XX в до 1914 г.	-	-	-	-	-	-"-	-"-	-"-	0,0821	-	-"-	0	-"-	кирпич	4.50	2	совр. жил.р-н	-"-	-"-	-	-	-	-"-	
			Дом жилой	-"-	-"-, 10	-"-	-	-	-	-	-	-"-	-"-	-"-	0,1763	-	-"-	0	-"-	кирпич дерево	5.50	2	-"-	-"-	-"-	-	-	-	-"-	

ГАКО Ф. Р. 866 ОП. 1 Д. 266

Материалы по утонению плана г. Курска (поуличные списки государственных и частных домовладений с разбивкой по районам и закреплением новых №№)

Июнь- июль 1928 г.

УЛИЦА	Овечкина-Даньшинская			
№ дома до исправления	№ дома после исправления	Владелец	Лист дела	Примечание
20	20	Завалишины	30	
11	23	Гостева Н.И.	30 об.	
30	30	Татаров И.Я.	30	
27	39	Еськова М.П.	31	
44	44	Соколова В.	30	

УТВЕРЖДАЮ:
И. о. начальника ОБУК «Инспекция по охране объектов культурного наследия Курской области»
_____ О. В. Татаренков
«13» июля 2018 г.
М.П.

А К Т

от «13» июля 2018 г. № 349
проведения осмотра выявленного объекта культурного наследия «Дом жилой, кон. XIX-нач. XX в.», расположенного по адресу: Курская обл, г. Курск, ул. Овечкина, 23.

Мы, нижеподписавшиеся, сотрудники ОБУК «Инспекция по охране объектов культурного наследия Курской области»: архитектор отдела архитектурно-исторической экспертизы Шкамердяка Инна Викторовна, юрисконсульт Федосова Ольга Леонидовна, составили настоящий акт о том, что 09.07.2018 г. нами было проведено обследование выявленного объекта культурного наследия **«Дом жилой, кон. XIX-нач. XX в.»**, расположенного по адресу: Курская обл., г. Курск, ул. Овечкина, 23.

В результате осмотра объекта культурного наследия установлено:
Здание находится в удовлетворительном состоянии, первый этаж – незначительные отслоения штукатурного слоя, второй этаж – незначительные отслоения красочного слоя.

Подписи:

Архитектор отдела архитектурно-исторической экспертизы ОБУК «Инспекция по охране объектов культурного наследия Курской области» И. В. Шкамердяка

Юрисконсульт ОБУК «Инспекция по охране объектов культурного наследия Курской области» О.Л. Федосова


23

Филиал публично-правовой компании "Роскадастр" по Курской области

полное наименование органа регистрации прав

Выписка из Единого государственного реестра недвижимости об объекте недвижимости

Сведения о характеристиках объекта недвижимости

На основании запроса от 06.10.2026, поступившего на рассмотрение 06.10.2026, сообщаем, что согласно записям Единого государственного реестра недвижимости:

Раздел 1 Лист 1

Здание
вид объекта недвижимости

Лист № 1 раздела 1	Всего листов раздела 1: 2	Всего разделов: 4	Всего листов выписки: 7

06.10.2026г. № КУВИ-001/2026-136200280	
Кадастровый номер:	46:29:102253:148
Номер кадастрового квартала:	46:29:102253
Дата присвоения кадастрового номера:	13.11.2011

Ранее присвоенный государственный учетный номер:	Иной номер 38:401:002:000104620; Инвентарный номер 10462; Инвентарный номер 38:401:002:000104620; Условный номер 46-46-01/013/2009-316; Иной номер 38:401:002:000104620; Инвентарный номер 10462; Инвентарный номер 38:401:002:000104620; Условный номер 46-46-01/013/2009-316
Адрес:	Российская Федерация, Курская область, г.о. город Курск, г. Курск, ул. Овечкина, д. 23
Площадь, м²:	279
Назначение:	Жилой дом
Наименование:	Жилой дом
Количество этажей, в том числе подземных этажей:	2, в том числе подземных 0
Материал наружных стен:	Рубленые
Год ввода в эксплуатацию по завершении строительства:	данные отсутствуют
Год завершения строительства:	1917
Кадастровая стоимость, руб.:	5648330.79
Кадастровые номера иных объектов недвижимости, в пределах которых расположен объект недвижимости:	46:29:102253:73
Кадастровые номера помещений, машино-мест, расположенных в здании или сооружении:	данные отсутствуют
Кадастровые номера объектов недвижимости, из которых образован объект недвижимости:	данные отсутствуют
Кадастровые номера образованных объектов недвижимости:	данные отсутствуют
Сведения о включении объекта недвижимости в состав предприятия как имущественного комплекса:	данные отсутствуют
Сведения о включении объекта недвижимости в состав единого недвижимого комплекса:	данные отсутствуют

ДОКУМЕНТ ПОДПИСАН
ЭЛЕКТРОННОЙ ПОДПИСЬЮ
Сертификат: 839971481847979980055521910400019784 43
Владелец: ПУБЛИЧНО-ПРАВОВАЯ КОМПАНИЯ РОСКАДАСТР
Действителен: с 24.12.2025 по 19.03.2027

полное наименование должности		инициалы, фамилия

Здание
вид объекта недвижимости

Лист № 2 раздела 1	Всего листов раздела 1: 2	Всего разделов: 4	Всего листов выписки: 7

06.10.2026г. № КУВИ-001/2026-136200280	
Кадастровый номер:	46:29:102253:148

Виды разрешенного использования:	жилое(жилой дом)
Сведения о включении объекта недвижимости в реестр объектов культурного наследия:	Включен в реестр объектов культурного наследия или является выявленным объектом, 000000000000496, Памятник Дом жилой, кон. XIX-нач. XX вв., Список вновь выявленных объектов, представляющих историческую, научную, художественную или иную культурную ценность № б/н от 16-01-1995
Сведения о кадастровом инженере:	дата завершения кадастровых работ: 05.12.2008 Верёвкин Николай Сергеевич, № 23055, в Ассоциация СРО "ОПКД", СНИЛС [redacted], договор на выполнение кадастровых работ от 11.03.2024 № 0744200000224000699, дата завершения кадастровых работ: 27.09.2024
Сведения о признании многоквартирного дома аварийным и подлежащим сносу или реконструкции и (или) о признании жилого помещения, в том числе жилого дома, непригодным для проживания:	данные отсутствуют
Статус записи об объекте недвижимости:	Сведения об объекте недвижимости имеют статус "актуальные, ранее учтенные"
Особые отметки:	Сведения, необходимые для заполнения разделов: 6 - Сведения о частях объекта недвижимости; 7 - Перечень помещений, машино-мест, расположенных в здании, сооружении; 8 - План расположения помещения, машино-места на этаже (плане этажа), отсутствуют.
Получатель выписки:	Аникеева Ирина Геннадьевна, действующий(ая) на основании документа "" Управление по государственной охране объектов культурного наследия Курской области

полное наименование должности	ДОКУМЕНТ ПОДПИСАН ЭЛЕКТРОННОЙ ПОДПИСЬЮ Сертификат: 839971481847979980055521910400019784 43 Владелец: ПУБЛИЧНО-ПРАВОВАЯ КОМПАНИЯ РОСКАДАСТР Действителен: с 24.12.2025 по 19.03.2027	инициалы, фамилия

Выписка из Единого государственного реестра недвижимости об объекте недвижимости

Описание местоположения объекта недвижимости

Здание
вид объекта недвижимости

Лист № 1 раздела 5	Всего листов раздела 5: 1	Всего разделов: 4	Всего листов выписки: 7

06.10.2026г. № КУВИ-001/2026-136200280	
Кадастровый номер:	46:29:102253:148

Схема расположения объекта недвижимости (части объекта недвижимости) на земельном участке(ах)

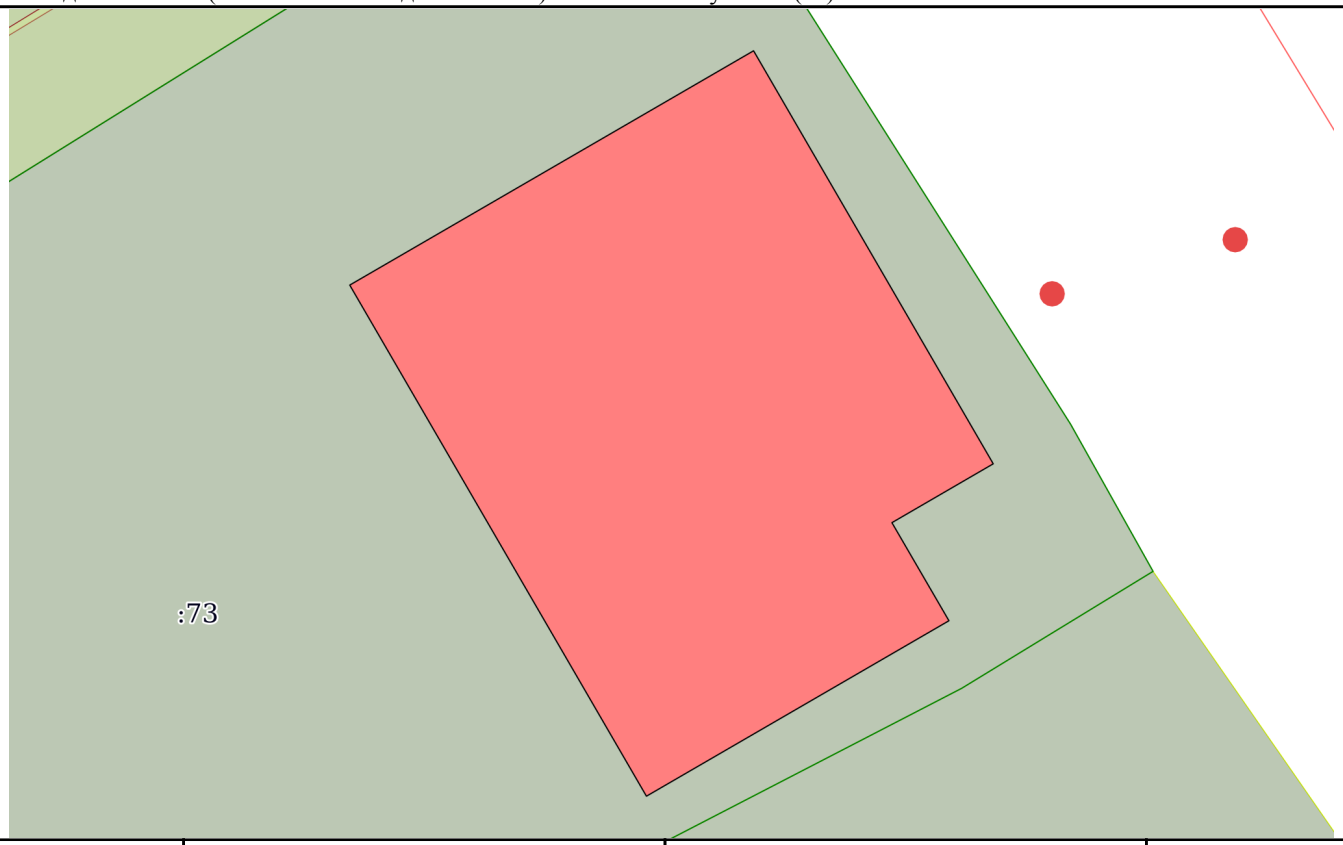

Масштаб 1:200	Условные обозначения:		

ДОКУМЕНТ ПОДПИСАН
ЭЛЕКТРОННОЙ ПОДПИСЬЮ
Сертификат: 839971481847979980055521910400019784 43
Владелец: ПУБЛИЧНО-ПРАВОВАЯ КОМПАНИЯ РОСКАДАСТР
Действителен: с 24.12.2025 по 19.03.2027

полное наименование должности		инициалы, фамилия

С595 Кур I
А32.

АДРЕСЪ-КАЛЕНДАРЬ,

или

ОБЩІЙ ШТАТЪ

КУРСКОЙ ГУБЕРНІИ.

5710.



КУРСКЪ.
ВЪ ТИПОГРАФІИ ГУБЕРНСКАГО ПРАВЛЕНІЯ.
1855.



Курскій

АДРЕСЪ-КАЛЕНДАРЬ

1916-й годъ.

КУРСКЪ.
Электрическая Типо-Литографія Губернскаго Правленія.
1916.

62 5/25 60 8/43

КУРСКІЙ

АДРЕСЪ-КАЛЕНДАРЬ

1911 годъ.

ГОСУДАРСТВЕННАЯ ПУБЛИЧНАЯ ИСТОРИЧЕСКАЯ БИБЛИОТЕКА РСФСР 30835 1987 год

30.532 15-3

КУРСКЪ.

Типо-Литографія Губернскаго Правленія

1911

АДМИНИСТРАТИВНО – ТЕРРИТОРИАЛЬНОЕ ДЕЛЕНИЕ И УЛИЦЫ ГОРОДА КУРСКА

СПРАВОЧНОЕ ИЗДАНИЕ

Изд. 2-е, исправленное и дополненное

КУРСК
2018

63.3(2-4Кус)
Б 90
1408210

Юрий БУГРОВ

УЛИЦЫ И ЛИЦА ГОРОДА КУРСКА



63.3(2Рос-4Курс)
И 90

”… История предков всегда любопытна для того, кто достоин иметь Отечество.”

Н.М Карамзин

ИСТОРИЯ УЛИЦ ГОРОДА КУРСКА

Б.1360617

Курская областная научная библиотека имени Н.Н. Асеева

г. Курск – 2000 г.

85.143(2)
П 37
Б.1436601

И.М. Плаксин, В.И. Склярук

Старый Курск

в акварелях И.И. Ликоренко



76.106(2Рос-4Курс)
С 43
Б. 1358985



Старые Курские Открытки

Контракт от 28.09.2026 № 0744200000226007277

Услуги по проведению государственной историко-культурной экспертизы, обосновывающее принятие решения регионального органа охраны объектов культурного наследия о включении выявленных объектов культурного наследия, в Единый государственный реестр объектов культурного наследия (памятников истории и культуры) народов Российской Федерации

г. Курск **28.09.2026**

Областное бюджетное учреждение культуры «Инспекция по охране и использованию объектов культурного наследия (памятников истории культуры) Курской области», именуемое в дальнейшем «Заказчик», в лице начальника Потанина Александра Юрьевича, действующего на основании Устава, с одной стороны, и общество с ограниченной ответственностью «Бюро историко-культурной экспертизы», именуемый в дальнейшем «Исполнитель», в лице директора Мартынова Александра Фёдоровича, действующий на основании Устава, с другой стороны, далее совместно именуемые «Стороны», и каждый в отдельности «Сторона», в соответствии с Федеральным законом от 05.04.2013 № 44-ФЗ «О контрактной системе в сфере закупок товаров, работ, услуг для обеспечения государственных и муниципальных нужд» (далее – Федеральный закон) заключили по итогам проведения электронного аукциона (протокол подведения итогов определения поставщика (подрядчика, исполнителя) от 17.09.2026 №ИЭА1) настоящий контракт (далее - Контракт) о нижеследующем:

1. ПРЕДМЕТ КОНТРАКТА

1.1. Заказчик поручает, а Исполнитель принимает на себя обязательства оказать услуги по проведению государственной историко-культурной экспертизы, обосновывающее принятие решения регионального органа охраны объектов культурного наследия о включении выявленных объектов культурного наследия, в Единый государственный реестр объектов культурного наследия (памятников истории и культуры) народов Российской Федерации, (далее – услуги), и сдать результат оказания услуг Заказчику, а Заказчик обязуется принять результат оказания услуг и оплатить его. Функциональные, технические, качественные, эксплуатационные характеристики Услуг, сроки, место и результат их оказания определены в Техническом задании - приложении № 1 к настоящему Контракту.

1.2. Услуги по настоящему Контракту должны оказываться в строгом соответствии с нормативными правовыми актами Российской Федерации, условиями настоящего Контракта, в том числе Техническим заданием (приложение № 1 к настоящему Контракту). Содержание, объем и результаты оказанных услуг должны соответствовать требованиям действующего законодательства, настоящему Контракту, Техническому заданию (приложение № 1 к настоящему Контракту).

1.3. Срок оказания услуг: с даты заключения Контракта до 01.12.2026.

1.4. Единицей измерения оказания Услуг признается условная единица. Объем оказания Услуг – 1 (одна) условная единица.

1.5. Идентификационный код закупки: **262463204334146320100100070007490244**.

2. ЦЕНА КОНТРАКТА И ПОРЯДОК РАСЧЕТОВ

2.1. Цена настоящего Контракта составляет 0000 (0000) рублей 00 копеек, *НДС не облагается в связи с применением УСН.*

2.2. Цена настоящего Контракта является твердой и не может изменяться в ходе исполнения настоящего Контракта, за исключением случаев, установленных настоящим Контрактом и (или) предусмотренных законодательством Российской Федерации.

2.3. Цена настоящего Контракта включает в себя все расходы, необходимые для исполнения обязательств по настоящему Контракту, в том числе уплаты налогов, сборов и других обязательных платежей, возможные расходы, понесенные при обеспечении гарантийных обязательств.

2.4. Источник финансирования: средства бюджетного учреждения.

2.5. Оплата по настоящему Контракту осуществляется в безналичном порядке путем перечисления денежных средств со счета Заказчика на счет Исполнителя, указанный в разделе 12 настоящего Контракта.

2.6. В случае изменения расчетного счета Исполнителя, он обязан в однодневный срок в письменной форме сообщить об этом Заказчику с указанием новых реквизитов расчетного счета. В противном случае все риски, связанные с перечислением Заказчиком денежных средств на указанный в настоящем Контракте счет Исполнителя, несет Исполнитель.

2.7. Заказчик обязуется единовременно оплатить оказанные услуги в срок, не превышающий 7 рабочих дней с даты подписания Заказчиком документа о приемке услуг в единой информационной системе в

сфере закупок (далее - единая информационная система). Авансовый платеж по настоящему Контракту не предусмотрен.

2.8. Датой оплаты услуг по настоящему Контракту является дата списания денежных средств со счета Заказчика.

2.9. Сумма, подлежащая уплате Заказчиком Исполнителю (юридическому лицу или физическому лицу, в том числе зарегистрированному в качестве индивидуального предпринимателя), уменьшается на размер налогов, сборов и иных обязательных платежей в бюджеты бюджетной системы Российской Федерации, связанных с оплатой Контракта, если в соответствии с законодательством Российской Федерации о налогах и сборах такие налоги, сборы и иные обязательные платежи подлежат уплате в бюджеты бюджетной системы Российской Федерации Заказчиком.

3. КАЧЕСТВО УСЛУГ И ГАРАНТИЙНЫЙ СРОК

3.1. Качество, результаты услуг должны соответствовать требованиям действующего законодательства, принятых в соответствии с ним нормативных документов и условиям Контракта.

3.2. Гарантийный срок на результат оказанных услуг не установлен.

3.3. Гарантии качества распространяются на все оказанные Исполнителем услуги.

3.4. В случае предъявления Заказчиком требования об устранении недостатков услуг, в том числе выявленных Заказчиком после подписания документа о приемке в единой информационной системе, Исполнитель обязан безвозмездно устранить недостатки в срок, указанный в таком требовании.

4. СРОКИ, УСЛОВИЯ ОКАЗАНИЯ УСЛУГ, ПРИЕМКА ОКАЗАННЫХ УСЛУГ

4.1. Исполнитель предоставляет Заказчику результат оказания услуг не позднее 01.12.2026.

4.2. Исполнитель в течение 1 рабочего дня по факту оказания услуг формирует с использованием единой информационной системы, подписывает усиленной электронной подписью лица, имеющего право действовать от имени Исполнителя, и размещает в единой информационной системе документ о приемке, содержащий информацию, указанную в части 13 статьи 94 Федерального закона.

4.3. К документу о приемке, предусмотренному пунктом 4.2 настоящего Контракта, прилагаются документы, которые считаются его неотъемлемой частью, в соответствии с пунктом 9 Приложения № 1 к Контракту. При этом в случае, если информация, содержащаяся в прилагаемых документах, не соответствует информации, содержащейся в документе о приемке, приоритет имеет предусмотренная в части 13 статьи 94 Федерального закона информация, содержащаяся в документе о приемке.

4.4. Документ о приемке, подписанный Исполнителем, не позднее одного часа с момента его размещения в единой информационной системе автоматически с использованием единой информационной системы направляется Заказчику. Датой поступления Заказчику документа о приемке, подписанного Исполнителем, считается дата размещения документа о приемке, предусмотренного пунктом 4.2 настоящего Контракта, в единой информационной системе в соответствии с часовой зоной, в которой расположен Заказчик.

4.5. В течение 7 (семи) дней, следующих за днем поступления документа о приемке, отчетных документов в соответствии с пунктом 4.4 Контракта, Заказчик проводит приемку оказанных услуг в части соответствия их объема и качества требованиям, установленным Контрактом и Техническим заданием, и осуществляет одно из следующих действий:

4.5.1. подписывает усиленной электронной подписью лица, имеющего право действовать от имени Заказчика и размещает в единой информационной системе документ о приемке;

4.5.2. формирует с использованием единой информационной системы, подписывает усиленной электронной подписью лица, имеющего право действовать от имени Заказчика, и размещает в единой информационной системе мотивированный отказ от подписания документа о приемке с указанием причин такого отказа.

4.6. Документ о приемке, мотивированный отказ от подписания документа о приемке не позднее одного часа с момента размещения в единой информационной системе направляются автоматически с использованием единой информационной системы Исполнителю. Датой поступления Исполнителю документа о приемке, мотивированного отказа от подписания документа о приемке считается дата размещения таких документов о приемке, мотивированного отказа в единой информационной системе в соответствии с часовой зоной, в которой расположен Исполнитель.

4.7. Заказчик вправе в мотивированном отказе от подписания документа о приемке установить Исполнителю срок для устранения недостатков.

4.8. В случае получения в соответствии с пунктом 4.6 Контракта мотивированного отказа от подписания документа о приемке Исполнитель вправе устранить причины, указанные в таком мотивированном отказе, и направить Заказчику документ о приемке в порядке, предусмотренном пунктом 4.2 Контакта.

4.9. Датой приемки оказанных услуг считается дата размещения в единой информационной системе документа о приемке, подписанного Заказчиком.
4.10. Внесение исправлений в документ о приемке осуществляется путем формирования, подписания усиленными электронными подписями лиц, имеющих право действовать от имени Исполнителя, Заказчика, и размещения в единой информационной системе исправленного документа о приемке.
4.11. Заказчик вправе не отказывать в приемке результатов оказанной услуги в случае выявления несоответствия этих результатов либо этих услуг условиям Контракта, если выявленное несоответствие не препятствует приемке этих результатов либо этих услуг и устранено Исполнителем.
4.12. Для проверки предоставленных Исполнителем результатов услуг, предусмотренных Контрактом, в части их соответствия условиям Контракта Заказчик обязан провести экспертизу. Экспертиза результатов оказания услуг, предусмотренных Контрактом, может проводиться Заказчиком своими силами или к ее проведению могут привлекаться эксперты, экспертные организации в случаях, предусмотренных Федеральным законом.

5. ПРАВА И ОБЯЗАННОСТИ СТОРОН

5.1. Заказчик обязан:
5.1.1. своевременно оплатить услуги Исполнителя в порядке, предусмотренным настоящим Контрактом;
5.1.2. создавать Исполнителю необходимые для исполнения настоящего Контракта условия;
5.1.3.предоставлять Исполнителю информацию, необходимую последнему для качественного и своевременного оказания услуг по настоящему Контракту;
5.1.4. требовать возмещения неустойки и (или) убытков, причиненных по вине Исполнителя;
5.1.5. принять решение об одностороннем отказе от исполнения Контракта в случае, если в ходе исполнения Контракта установлено, что Исполнитель не соответствует установленным документацией о закупке требованиям к участникам закупки или предоставил недостоверную информацию о своем соответствии таким требованиям, что позволило ему стать победителем определения Исполнителя.
5.1.6. выполнять иные обязанности, предусмотренные Контрактом.
5.2. Заказчик вправе:
5.2.1. досрочно принять и оплатить услуги в соответствии с условиями Контракта;
5.2.2. привлекать экспертов, экспертные организации для проверки соответствия качества оказываемых услуг требованиям, установленным Контрактом;
5.2.3. отказаться (полностью или частично) от оплаты оказываемых услуг, не соответствующих Техническому заданию;
5.2.4. контролировать процесс оказания Услуг в течение всего срока действия настоящего Контракта;
5.2.5. требовать устранения Исполнителем недостатков оказанных услуг;
5.2.6. удержать суммы неисполненных Исполнителем требований об уплате неустоек (штрафов, пеней), предъявленных Заказчиком, из суммы, подлежащей оплате Исполнителю.
5.2.7. осуществлять иные права, предусмотренные Контрактом и (или) законодательством Российской Федерации.
5.3. Исполнитель обязан:
5.3.1. выполнить обязательства, предусмотренные настоящим Контрактом и передать Заказчику результаты, в предусмотренный настоящим Контрактом срок;
5.3.2. безвозмездно и в разумные сроки устранять допущенные по его вине нарушения условий Контракта;
5.3.3. Исполнитель не вправе передавать информацию, полученную в результате исполнения обязательств по настоящему Контракту (документы, материалы) третьим лицам без письменного согласия Заказчика;
5.3.4. своевременно предоставлять достоверную информацию о ходе исполнения своих обязательств, в том числе о сложностях, возникающих при исполнении Контракта;
5.3.5. в случае привлечения Исполнителем третьих лиц для оказания услуг по настоящему Контракту Исполнитель несет ответственность за действия и результаты оказания услуг третьими лицами как за свои собственные;
5.3.6. выполнять иные обязанности, предусмотренные Контрактом.
5.4. Исполнитель вправе:
5.4.1. требовать приемки услуг в объеме, порядке, сроки и на условиях, предусмотренных Контрактом;
5.4.2. требовать от Заказчика своевременной и полной оплаты оказанных услуг в соответствии с настоящим Контрактом;
5.4.3. по согласованию с Заказчиком досрочно оказать услуги;

5.4.4. по согласованию с Заказчиком привлекать соисполнителя, за действия которых несет полную ответственность, как за свои собственные;
5.4.5. в случае неисполнения или ненадлежащего исполнения соисполнителем обязательств, предусмотренных настоящим Контрактом, заключенным с Исполнителем, осуществлять замену соисполнителя, с которым ранее был заключен настоящий Контракт, на другого соисполнителя. осуществлять иные права, предусмотренные настоящим Контрактом и (или) законодательством Российской Федерации;
5.4.6. осуществлять иные права, предусмотренные Контрактом и (или) законодательством Российской Федерации.
5.4.7. для выполнения работ (оказания услуг), по которым наличие разрешительных документов является обязательным, Исполнитель выполняет их самостоятельно при наличии таких документов или привлекает третьих лиц, имеющих соответствующие документы.

6. ОТВЕТСТВЕННОСТЬ СТОРОН

6.1. В случае неисполнения или ненадлежащего исполнения своих обязательств по настоящему контракту, Стороны несут ответственность в соответствии с действующим законодательством Российской Федерации.
6.2. В случае просрочки исполнения Исполнителем обязательств (в том числе гарантийного обязательства), предусмотренных Контрактом, а также в иных случаях неисполнения или ненадлежащего исполнения Исполнителем обязательств, предусмотренных контрактом, Заказчик направляет Исполнителю требование об уплате неустоек (штрафов, пеней).
6.3. Пеня начисляется за каждый день просрочки исполнения Исполнителем обязательства, предусмотренного Контрактом, начиная со дня, следующего после дня истечения установленного Контрактом срока исполнения обязательства, и устанавливается Контрактом в размере одной трехсотой действующей на дату уплаты пени ключевой ставки Центрального банка Российской Федерации от цены контракта(отдельного этапа исполнения контракта), уменьшенной на сумму, пропорциональную объему обязательств, предусмотренных контрактом (соответствующим отдельным этапом исполнения контракта) и фактически исполненных Исполнителем, за исключением случаев, если законодательством Российской Федерации установлен иной порядок начисления пени.
6.4. Штрафы начисляются за неисполнение или ненадлежащее исполнение Исполнителем обязательств, предусмотренных контрактом, за исключением просрочки исполнения Исполнителем обязательств (в том числе гарантийного обязательства), предусмотренных контрактом.

Размер штрафа устанавливается Контрактом в порядке, установленном пунктами 3-9 Правил определения размера штрафа, начисляемого в случае ненадлежащего исполнения заказчиком, неисполнения или ненадлежащего исполнения Исполнителем обязательств, предусмотренных контрактом (за исключением просрочки исполнения обязательств Заказчиком, Исполнителем, утвержденными постановлением Правительства Российской Федерации от 30.08.2017 № 1042 (далее – Правила) (за исключением случая, если законодательством РФ установлен иной порядок начисления штрафа, чем порядок, предусмотренный настоящими Правилами, размер такого штрафа и порядок его начисления устанавливается контрактом в соответствии с законодательством РФ) и рассчитывается как процент цены контракта, или в случае, если контрактом предусмотрены этапы исполнения контракта, как процент этапа исполнения контракта.

6.5. За каждый факт неисполнения или ненадлежащего исполнения Исполнителем обязательств, предусмотренных контрактом, за исключением просрочки исполнения обязательств (в том числе гарантийного обязательства), предусмотренных контрактом, размер штрафа устанавливается в следующем порядке (за исключением случаев, предусмотренных пунктами 4 - 8 Правил):

а) 10 процентов цены контракта (этапа) в случае, если цена контракта (этапа) не превышает 3 млн. рублей;

б) 5 процентов цены контракта (этапа) в случае, если цена контракта (этапа) составляет от 3 млн. рублей до 50 млн. рублей (включительно);

в) 1 процент цены контракта (этапа) в случае, если цена контракта (этапа) составляет от 50 млн. рублей до 100 млн. рублей (включительно);

г) 0,5 процента цены контракта (этапа) в случае, если цена контракта (этапа) составляет от 100 млн. рублей до 500 млн. рублей (включительно);

д) 0,4 процента цены контракта (этапа) в случае, если цена контракта (этапа) составляет от 500 млн. рублей до 1 млрд. рублей (включительно);

е) 0,3 процента цены контракта (этапа) в случае, если цена контракта (этапа) составляет от 1 млрд. рублей до 2 млрд. рублей (включительно);

ж) 0,25 процента цены контракта (этапа) в случае, если цена контракта (этапа) составляет от 2 млрд. рублей до 5 млрд. рублей (включительно);

з) 0,2 процента цены контракта (этапа) в случае, если цена контракта (этапа) составляет от 5 млрд. рублей до 10 млрд. рублей (включительно);

и) 0,1 процента цены контракта (этапа) в случае, если цена контракта (этапа) превышает 10 млрд. рублей.

6.6. За каждый факт неисполнения или ненадлежащего исполнения Исполнителем обязательств, предусмотренных контрактом, заключенным по результатам определения Исполнителя в соответствии с пунктом 1 части 1 статьи 30 Федерального закона «О контрактной системе в сфере закупок товаров, работ, услуг для обеспечения государственных и муниципальных нужд» (далее - Федеральный закон), за исключением просрочки исполнения обязательств (в том числе гарантийного обязательства), предусмотренных контрактом, размер штрафа устанавливается в размере 1 процента цены контракта (этапа), но не более 5 тысяч рублей и не менее 1 тысячи рублей:

6.7. За каждый факт неисполнения или ненадлежащего исполнения Исполнителем обязательств, предусмотренных контрактом, заключенным с победителем закупки (или с иным участником закупки в случаях, установленных Федеральным законом), предложившим наиболее высокую цену за право заключения контракта, размер штрафа рассчитывается в порядке, установленном Правилами, за исключением просрочки исполнения обязательств (в том числе гарантийного обязательства), предусмотренных контрактом, и устанавливается в следующем порядке:

а) в случае, если цена контракта не превышает начальную (максимальную) цену контракта:
10 процентов начальной (максимальной) цены контракта в случае, если начальная (максимальная) цена контракта не превышает 3 млн. рублей;

5 процентов начальной (максимальной) цены контракта в случае, если начальная (максимальная) цена контракта составляет от 3 млн. рублей до 50 млн. рублей (включительно);

1 процент начальной (максимальной) цены контракта в случае, если начальная (максимальная) цена контракта составляет от 50 млн. рублей до 100 млн. рублей (включительно).

б) в случае, если цена контракта превышает начальную (максимальную) цену контракта:

10 процентов цены контракта, если цена контракта не превышает 3 млн. рублей;

5 процентов цены контракта, если цена контракта составляет от 3 млн. рублей до 50 млн. рублей (включительно);

1 процент цены контракта, если цена контракта составляет от 50 млн. рублей до 100 млн. рублей (включительно).

6.8. За каждый факт неисполнения или ненадлежащего исполнения Исполнителем обязательства, предусмотренного контрактом, которое не имеет стоимостного выражения, размер штрафа устанавливается (при наличии в контракте таких обязательств) в следующем порядке:

а) 1000 рублей, если цена контракта не превышает 3 млн. рублей;

б) 5000 рублей, если цена контракта составляет от 3 млн. рублей до 50 млн. рублей (включительно);

в) 10000 рублей, если цена контракта составляет от 50 млн. рублей до 100 млн. рублей (включительно);

г) 100000 рублей, если цена контракта превышает 100 млн. рублей.

6.9. В случае если в соответствии с частью 6 статьи 30 Федерального закона контрактом предусмотрено условие о гражданско-правовой ответственности Исполнителей за неисполнение условия о привлечении к исполнению контракта субподрядчиков, соисполнителей из числа субъектов малого предпринимательства, социально ориентированных некоммерческих организаций в виде штрафа, штраф устанавливается в размере 5 процентов объема такого привлечения, установленного Контрактом.

6.10. Общая сумма начисленных штрафов за ненадлежащее исполнение Исполнителем обязательств, предусмотренных контрактом, не может превышать цену контракта.

6.11. Исполнитель освобождается от уплаты неустойки (штрафа, пени), если докажет, что неисполнение или ненадлежащее исполнение обязательства, предусмотренного контрактом, произошла вследствие непреодолимой силы или по вине Заказчика.

6.12. В случае просрочки исполнения Исполнителем обязательств, предусмотренных настоящим контрактом, а также неисполнение или ненадлежащее исполнение Исполнителем предусмотренных

контрактом обязательств, Заказчик вправе в одностороннем порядке уменьшить подлежащую оплате сумму за поставленный товар на сумму начисленной неустойки (штрафов, пеней).

6.13. В случае просрочки исполнения Заказчиком обязательств, предусмотренных контрактом, а также в иных случаях неисполнения или ненадлежащего исполнения Заказчиком обязательств, предусмотренных контрактом, Исполнитель вправе потребовать уплаты неустоек (штрафов, пеней).

6.14. Пеня начисляется за каждый день просрочки Заказчиком исполнения обязательства, предусмотренного контрактом, начиная со дня, следующего после дня истечения установленного контрактом срока исполнения обязательства. Такая пеня устанавливается в размере одной трехсотой действующей на дату уплаты пени ключевой ставки Центрального банка Российской Федерации от не уплаченной в срок суммы.

6.15. Штрафы начисляются за ненадлежащее исполнение Заказчиком обязательств, предусмотренных контрактом, за исключением просрочки исполнения обязательств, предусмотренных контрактом. Размер штрафа устанавливается в соответствии с Правилами.

6.16. За каждый факт неисполнения Заказчиком обязательств, предусмотренных контрактом, за исключением просрочки исполнения обязательств, предусмотренных контрактом, размер штрафа устанавливается в следующем порядке:

а) 1000 рублей, если цена контракта не превышает 3 млн. рублей (включительно);

б) 5000 рублей, если цена контракта составляет от 3 млн. рублей до 50 млн. рублей (включительно);

в) 10000 рублей, если цена контракта составляет от 50 млн. рублей до 100 млн. рублей (включительно);

г) 100000 рублей, если цена контракта превышает 100 млн. рублей.

6.17. Общая сумма начисленных штрафов за ненадлежащее исполнение Заказчиком обязательств, предусмотренных контрактом, не может превышать цену контракта.

6.18. Заказчик освобождается от уплаты неустойки (штрафа, пени), если докажет, что неисполнение или ненадлежащее исполнение обязательства, предусмотренного контрактом, произошла вследствие непреодолимой силы или по вине Исполнителя.

6.19. Применение штрафных санкций не освобождает Стороны от выполнения принятых обязательств по настоящему контракту**.**

7. ОБЕСПЕЧЕНИЕ ИСПОЛНЕНИЯ КОНТРАКТА

7.1. Обеспечение исполнения настоящего Контракта предусмотрено для обеспечения исполнения Исполнителем его обязательств по настоящему Контракту, в том числе исполнение таких обязательств, как оказание услуг надлежащего качества, соблюдение сроков оказания услуг, оплата неустоек (штрафов, пеней) за неисполнение или ненадлежащее исполнение обязательств по настоящему Контракту, возмещение убытков, понесенных Заказчиком в связи с неисполнением или ненадлежащим исполнением Исполнителем своих обязательств по настоящему Контракту, возмещение ущерба.

Исполнение настоящего Контракта может обеспечиваться предоставлением независимой гарантии, соответствующей требованиям статьи 45 Федерального закона, или внесением денежных средств на указанный Заказчиком счет, на котором в соответствии с законодательством Российской Федерации учитываются операции со средствами, поступающими Заказчику.

Способ обеспечения исполнения настоящего Контракта, срок действия независимой гарантии определяются в соответствии с требованиями Федерального закона участником закупки, с которым заключается настоящий Контракт, самостоятельно.

Настоящий Контракт заключается после предоставления участником закупки, с которым заключается настоящий Контракт, обеспечения исполнения настоящего Контракта в соответствии с Федеральным законом.

7.2. Обеспечение исполнения настоящего Контракта составляет 10% от цены, по которой в соответствии Законом заключается Контракт и предоставляется на **сумму 0000 руб. 00** коп.

7.3. В случае, если предложенные в заявке участника закупки цена услуги снижена на двадцать пять и более процентов по отношению к начальной (максимальной) цене настоящего Контракта, участник закупки, с которым заключается настоящий Контракт, предоставляет обеспечение исполнения настоящего Контракта с учетом положений статьи 37 Федерального закона.

Если при проведении конкурса или аукциона начальная (максимальная) цена контракта составляет пятнадцать миллионов рублей и менее и участником закупки, с которым заключается контракт, предложена цена контракта, которая на двадцать пять и более процентов ниже начальной

(максимальной) цены контракта, либо предложена сумма цен единиц товара, работы, услуги, которая на двадцать пять и более процентов ниже начальной суммы цен указанных единиц, контракт заключается только после предоставления таким участником обеспечения исполнения контракта **(если требование обеспечения исполнения контракта установлено в соответствии со статьей 96 настоящего Федерального закона)** в размере, указанном в части 1 настоящей статьи, или информации, подтверждающей добросовестность такого участника в соответствии с частью 3 настоящей статьи, с одновременным предоставлением таким участником обеспечения исполнения контракта в размере обеспечения исполнения контракта, указанном в извещении об осуществлении закупки, приглашении, документации о закупке (в случае, если настоящим Федеральным законом предусмотрена документация о закупке).

К информации, подтверждающей добросовестность участника закупки, относится информация, содержащаяся в реестре контрактов, заключенных заказчиками, и подтверждающая исполнение таким участником в течение трех лет до даты подачи заявки на участие в конкурсе или аукционе трех контрактов (с учетом правопреемства), исполненных без применения к такому участнику неустоек (штрафов, пеней). При этом цена одного из таких контрактов должна составлять не менее чем двадцать процентов начальной (максимальной) цены контракта, указанной **в извещении об осуществлении закупки и документации о закупке (в случае, если настоящим Федеральным законом предусмотрена документация о закупке)**.

7.4. В случае предоставления обеспечения исполнения настоящего Контракта путём внесения денежных средств на счет Заказчика, денежные средства перечисляются по следующим реквизитам:

Заказчик: ОБУК «Инспекция по охране и использованию объектов культурного наследия (памятников истории культуры) Курской области»
Почтовый адрес: 305000, г. Курск, Красная площадь, 6, каб.70
ИНН/КПП 4632043341/463201001
БИК 012202102
ОКЦ №1 ВВГУ Банка России //УФК по Нижегородской области г. Нижний Новгород
Номер корр счета : 40102810745370000024
Номер счета получателя платежа: 03224643380000003200
Министерство финансов и бюджетного контроля
Курской области (л/сч получателя платежа 802Ж9971000)

7.5. В случае, если Исполнителем в качестве способа обеспечения исполнения настоящего Контракта выбрано предоставление независимой гарантии, то предоставляемая Заказчику независимая гарантия должна быть безотзывной и должна содержать:

1) сумму независимой гарантии, подлежащую уплате гарантом заказчику в установленных статьей 44 настоящего Федерального закона случаях для предъявления требования об уплате денежной суммы по независимой гарантии, предоставленной для обеспечения заявки на участие в закупке, или сумму независимой гарантии, подлежащую уплате гарантом заказчику в случае ненадлежащего исполнения обязательств принципалом в соответствии со статьей 96 настоящего Федерального закона, а также идентификационный код закупки, при осуществлении которой предоставляется такая независимая гарантия;

2) обязательства принципала, надлежащее исполнение которых обеспечивается независимой гарантией;

3) обязанность гаранта в случае просрочки исполнения обязательств по независимой гарантии, требование об уплате денежной суммы по которой соответствует условиям такой независимой гарантии и предъявлено заказчиком до окончания срока ее действия, за каждый день просрочки уплатить заказчику неустойку в размере 0,1 процента денежной суммы, подлежащей уплате по такой независимой гарантии;

4) условие, согласно которому исполнением обязательств гаранта по независимой гарантии является фактическое поступление денежных сумм на счет, на котором в соответствии с законодательством Российской Федерации учитываются операции со средствами, поступающими Заказчику;

5) срок действия независимой гарантии;

6) отлагательное условие, предусматривающее заключение Контракта предоставления независимой гарантии по обязательствам принципала, возникшим из Контракта при его заключении, в случае предоставления независимой гарантии в качестве обеспечения исполнения Контракта;

7) установленный Правительством Российской Федерации перечень документов, предоставляемых

Заказчиком гаранту одновременно с требованием об осуществлении уплаты денежной суммы по независимой гарантии.

Срок действия независимой гарантии должен превышать предусмотренный настоящим Контрактом срок исполнения обязательств, которые должны быть обеспечены такой независимой гарантией, не менее чем на один месяц, в том числе в случае его изменения в соответствии со статьей 95 Федерального закона.

В независимую гарантию включается условие об обязанности гаранта уплатить заказчику (бенефициару) денежную сумму по независимой гарантии не позднее десяти рабочих дней со дня, следующего за днем получения гарантом требования заказчика (бенефициара), соответствующего условиям такой независимой гарантии, при отсутствии предусмотренных Гражданским кодексом Российской Федерации оснований для отказа в удовлетворении этого требования.

7.6. В ходе исполнения настоящего Контракта Исполнитель вправе изменить способ обеспечения исполнения настоящего Контракта и (или) предоставить Заказчику взамен ранее предоставленного обеспечения исполнения настоящего Контракта новое обеспечение исполнения настоящего Контракта, размер которого может быть уменьшен в порядке и случаях, которые предусмотрены частями 7.2 и 7.3 статьи 96 Федерального закона.

7.7. Требования об обеспечении исполнения настоящего Контракта, включая положения о предоставлении такого обеспечения с учетом положений статьи 37 настоящего Федерального закона, не применяются в случае заключения настоящего Контракта с участником закупки, который является казенным учреждением.

7.8. Участник закупки, с которым заключается настоящий Контракт по результатам определения Исполнителя в соответствии с пунктом 1 части 1 статьи 30 Федерального закона, освобождается от предоставления обеспечения исполнения настоящего Контракта, в том числе с учетом положений статьи 37 Федерального закона, в случае предоставления таким участником закупки информации, содержащейся

в реестре контрактов, заключенных заказчиками, и подтверждающей исполнение таким участником (без учета правопреемства) в течение трех лет до даты подачи заявки на участие в закупке трех контрактов, исполненных без применения к такому участнику неустоек (штрафов, пеней). Такая информация представляется участником закупки до заключения настоящего Контракта в случаях, установленных Федеральным законом для предоставления обеспечения исполнения контракта. При этом сумма цен таких контрактов должна составлять не менее начальной (максимальной) цены контракта, указанной в извещении об осуществлении закупки и документации о закупке.

7.9. В случае надлежащего исполнения Исполнителем обязательств по настоящему Контракту Заказчик возвращает Исполнителю денежные средства, перечисленные в качестве обеспечения исполнения настоящего Контракта в срок, не превышающий 15 календарных дней, с даты исполнения Исполнителем обязательств, предусмотренных настоящим Контрактом.

7.10. Все затраты, связанные с заключением и оформлением договоров и иных документов по обеспечению исполнения настоящего Контракта, несет Исполнитель.

В случае отзыва в соответствии с законодательством Российской Федерации у банка, предоставившего независимую гарантию в качестве обеспечения исполнения контракта, лицензии на осуществление банковских операций Исполнитель обязан предоставить новое обеспечение исполнения контракта не позднее одного месяца со дня надлежащего уведомления заказчиком поставщика (подрядчика, исполнителя) о необходимости предоставить соответствующее обеспечение. Размер такого обеспечения может быть уменьшен в порядке и случаях, которые предусмотрены частями 7, 7.1, 7.2 и 7.3 статьи 96 настоящего Закона. За каждый день просрочки исполнения поставщиком (подрядчиком, исполнителем) обязательства, предусмотренного настоящей частью, начисляется пеня в размере, определенном в порядке, установленном в соответствии с частью 7 статьи 34 Закона.

8. ИЗМЕНЕНИЕ И РАСТОРЖЕНИЕ КОНТРАКТА

8.1. Изменение условий настоящего Контракта при его исполнении не допускается, за исключением случаев, предусмотренных статьей 95 Федерального закона.

8.2. Расторжение настоящего Контракта допускается по соглашению Сторон, по решению суда или в связи с односторонним отказом Стороны от исполнения настоящего Контракта в соответствии с гражданским законодательством Российской Федерации в порядке, предусмотренном частями 9 – 23 статьи 95 Федерального закона.

8.3. Заказчик вправе принять решение об одностороннем отказе от исполнения Контракта в случаях, предусмотренных законодательством Российской Федерации, а также в случае неисполнения, просрочки исполнения, либо ненадлежащего исполнения Подрядчиком условий Контракта, в том числе:
- в случае нарушения Исполнителем срока оказания услуг, указанного в пункте 1.3. настоящего контракта, более чем на 5 (пять) рабочих дней;
- в случае оказания Исполнителем услуг ненадлежащего качества;
- в случае установления факта проведения ликвидации Исполнителя - юридического лица или наличия решения арбитражного суда о признании Исполнителя банкротом и открытии в отношении него конкурсного производства;
- в случае неустранения Исполнителем недостатков, выявленных в ходе исполнения Контракта, или невозможности их устранения;
- по основаниям, предусмотренным ст. 451 Гражданского кодекса Российской Федерации;
- по иным основаниям, предусмотренным действующим законодательством Российской Федерации.

9. РАЗРЕШЕНИЕ СПОРОВ

9.1. Все споры и разногласия, которые могут возникнуть из настоящего Контракта между Сторонами, будут разрешаться путем переговоров, в том числе в претензионном порядке.
9.2. В случае обмена документами (претензионными письмами) при применении мер ответственности и совершении иных действий в связи с нарушением Стороной условий настоящего Контракта, такой обмен осуществляется с использованием единой информационной системы путем направления электронных уведомлений. Такие уведомления формируются с использованием единой информационной системы, подписываются усиленной электронной подписью лица, имеющего право действовать от имени Заказчика, Исполнителя, и размещаются в единой информационной системе без размещения на официальном сайте.
9.3. При получении претензионного письма Стороной настоящего Контракта, она в течение 10 (десяти) календарных дней удовлетворяет заявленные в претензии законные требования или дает письменный мотивированный ответ другой Стороне, направляемый в соответствии с пунктом 9.2 настоящего Контракта.
9.4. Неполучение ответа на претензию в установленный настоящим Контрактом срок рассматривается как отказ в удовлетворении претензии.
9.5. При неурегулировании Сторонами спора в досудебном порядке, спор разрешается в судебном порядке в Арбитражном суде Курской области.

10. ОБСТОЯТЕЛЬСТВА НЕПРЕОДОЛИМОЙ СИЛЫ

10.1. Стороны не несут ответственность за полное или частичное неисполнение предусмотренных Контрактом обязательств, если такое неисполнение связано с обстоятельствами непреодолимой силы.
10.2. В случае если надлежащее исполнение Стороной предусмотренных Контрактом обязательств оказалось невозможным вследствие обстоятельств непреодолимой силы, такая Сторона не позднее 3 (трех) дней с момента их наступления в письменной форме извещает другую Сторону с приложением документов, удостоверяющих факт наступления указанных обстоятельств.
10.3. В случае возникновения обстоятельств непреодолимой силы Стороны вправе расторгнуть Контракт, и в этом случае ни одна из Сторон не вправе требовать возмещения убытков.
10.4. Подтверждением наличия обстоятельств непреодолимой силы и их продолжительности является письменное свидетельство уполномоченных органов или уполномоченных организаций.

11. ЗАКЛЮЧИТЕЛЬНЫЕ ПОЛОЖЕНИЯ

11.1. Настоящий Контракт вступает в силу с момента подписания и действует до 25.12.2026 года.
11.2. Внесение изменений и дополнений, не противоречащих законодательству Российской Федерации, в условия Контракта, осуществляется путем заключения Сторонами в письменной форме дополнительных соглашений к Контракту, которые являются его неотъемлемой частью.
11.3. Стороны обязаны сохранять конфиденциальность информации, полученной в ходе исполнения настоящего Контракта.
11.4. Если иное не предусмотрено законом, заявления, уведомления, извещения, требования или иные юридически значимые сообщения, с которыми закон или настоящий Контракт связывают наступление гражданско-правовых последствий для другого лица, влекут для этого лица такие последствия с момента доставки соответствующего сообщения ему или его представителю.

Сообщение считается доставленным и в тех случаях, когда оно поступило лицу, которому оно направлено (адресату), но по обстоятельствам, зависящим от него, не было ему вручено или адресат не ознакомился с ним.

11.5. Настоящий Контракт составлен в двух экземплярах, имеющих одинаковую юридическую силу, по одному экземпляру для каждой из Сторон.

11.6. Приложение:

1) «Техническое задание» - Приложение № 1

к настоящему Контракту являются его неотъемлемой частью.

12. РЕКВИЗИТЫ И ПОДПИСИ СТОРОН

Заказчик

Заказчик: ОБУК «Инспекция по охране и использованию объектов культурного наследия (памятников истории и культуры) Курской области»
Юр.адрес: 305000, г. Курск, Красная площадь, 8.
ИНН/КПП 4632043341/463201001
БИК 012202102
ОКЦ №1 ВВГУ Банка России//УФК по Нижегородской области, г. Нижний Новгород
ЕКС: 40102810745370000024
к/с 03224643380000003200
Министерство финансов и бюджетного контроля Курской области (л/сч 802Ж9971000)
Тел.: 8(4712) 51-15-96

Начальник

_____/А.Ю.Потанин/
МП

Исполнитель

Исполнитель: ОБЩЕСТВО С ОГРАНИЧЕННОЙ ОТВЕТСТВЕННОСТЬЮ "БЮРО ИСТОРИКО-КУЛЬТУРНОЙ ЭКСПЕРТИЗЫ"
ИНН: 3700037259, КПП: 370001001
Юр. адрес: 153038, ИВАНОВСКАЯ ОБЛАСТЬ, г.о. ИВАНОВО, Г. ИВАНОВО, УЛ. 2-Я СТРЕМЕННАЯ, Д. 3
СКРЫТО
расчетный счет 40702810420000294725
в ООО "Банк Точка", г. Москва
БИК 044525104
к/с 30101810745374525104
ОКПО 88944697
ОКТМО 24701000001

Директор

_____ / А.Ф. Мартынов/
МП

Приложение № 1
к Контракту
услуги по проведению государственной
историко-культурной экспертизы,
обосновывающее принятие решения
регионального органа охраны объектов
культурного наследия о включении
выявленных объектов культурного наследия,
в Единый государственный реестр
объектов культурного наследия
(памятников истории и культуры)
народов Российской Федерации

от ___ _____ 2026 г. № 0744200000226007277

Техническое задание

(ОПИСАНИЕ ОБЪЕКТА ЗАКУПКИ)

Услуги по проведению государственной историко-культурной экспертизы, обосновывающее принятие решения регионального органа охраны объектов культурного наследия о включении выявленных объектов культурного наследия, в Единый государственный реестр объектов культурного наследия (памятников истории и культуры) народов Российской Федерации

1. Наименование, местонахождение объекта: выявленные объекты культурного наследия согласно приложения № 1 к настоящему описанию объекта закупки. ОКПД 2: 74.90.20.150

2. Заказчик: Областное бюджетное учреждение культуры «Инспекция по охране и использованию объектов культурного наследия (памятников истории культуры) Курской области»

3. Срок оказания услуг: с момента заключения контракта до 01.12.2026 года включительно.

4. Исполнитель:

- физические лица, обладающие действующим статусом аттестованного эксперта, подтверждённым копией приказа Министерства культуры Российской Федерации, выданной эксперту указанным Министерством, с обязательным указанием объектов экспертизы – «выявленные объекты культурного наследия в целях обоснования целесообразности включения таких объектов в единый государственный реестр объектов культурного наследия (памятников истории и культуры) народов Российской Федерации» и «документы, обосновывающие включение объектов культурного наследия в реестр» (в соответствии с п. 27 раздела III Приказа Министерства культуры Российской Федерации от 01.04.2025 № 582 «Об установлении Порядка аттестации экспертов по проведению государственной историко-культурной экспертизы, приостановления и лишения аттестации экспертов по проведению государственной историко-культурной экспертизы, включающего в себя в том числе требования к кандидатам на получение статуса эксперта по проведению государственной историко-культурной экспертизы», срок действия аттестации эксперта составляет 3 (три) года);

- юридические лица, в трудовых отношениях с которыми состоят не менее 3-х (три) физических лиц, обладающих действующим статусом аттестованного эксперта, подтверждённым копией приказа Министерства культуры Российской Федерации, выданной эксперту указанным Министерством, с обязательным указанием объектов экспертизы – «выявленные объекты культурного наследия в целях обоснования целесообразности включения таких объектов в единый государственный реестр объектов культурного наследия (памятников истории и культуры) народов Российской Федерации» и «документы, обосновывающие включение объектов культурного наследия в реестр» (в соответствии с п. 27 раздела III Приказа Министерства культуры Российской Федерации от 01.04.2025 № 582 «Об установлении Порядка аттестации экспертов по проведению государственной историко-культурной экспертизы, приостановления и лишения аттестации экспертов по проведению государственной историко-культурной экспертизы, включающего в себя в том числе требования к кандидатам на получение статуса эксперта по проведению государственной историко-культурной экспертизы», срок действия аттестации эксперта составляет 3 (три) года). А также копии трудовых договоров и (или) приказов о приеме на работу и (или) трудовых книжек и (или) штатного расписания и (или) иных документов, подтверждающих наличие в штате участника закупки 3 (трех) экспертов.

5. Основания для оказания услуг: Федеральный закон от 25.06.2002 № 73-ФЗ «Об объектах культурного наследия (памятниках истории и культуры) народов Российской Федерации»,

Постановление Правительства Российской Федерации от 25.04.2024 № 530 «Об утверждении Положения о государственной историко-культурной экспертизе», Закон Курской области от 29.12.2005 № 120-ЗКО «Об объектах культурного наследия Курской области».

6. Цель оказания услуг:

-проведение государственной историко-культурной экспертизы, необходимой для обоснования целесообразности включения выявленных объектов культурного наследия в Единый государственный реестр объектов культурного наследия (памятников истории и культуры) народов Российской Федерации (далее – реестр), уточнения сведений о выявленных объектах культурного наследия в части уточнения наименования объекта культурного наследия, даты создания объекта культурного наследия, дат основных изменений (перестроек) объекта культурного наследия и (или) дат связанных с ним исторических событий, определение вида и категории историко-культурного значения объектов культурного наследия, а также обоснования границ территории объектов и предмета охраны объектов, либо обоснование нецелесообразности включения объектов в реестр;

-подготовка всех необходимых материалов (фотофиксации существующего состояния объектов, проекта предмета охраны в текстовой, графической и табличной формах с отображением основных предлагаемых к охране элементов, проекта границ территории объектов культурного наследия, а также перечень координат характерных точек этих границ в системе координат, установленной для ведения Единого государственного реестра недвижимости, в случае отнесения объекта к объектам культурного наследия).

7. Основные виды и объем оказываемых услуг:

7.1. Исследования, сбор и подготовка сведений о выявленных объектах культурного наследия:

- сбор и подготовка сведений о выявленных объектах культурного наследия;
- сбор сведений о территории выявленных объектов культурного наследия.

7.2. Анализ и обработка полученных данных о выявленных объектах культурного наследия, подготовка исторической справки с указанием библиографического материала, сбор и подготовка сведений о возникновении выявленных объектов культурного наследия (автор, строитель, заказчик, история создания), их изменениях, перестройках, связанных с объектами, историческими событиями, а также проведенных работах по их сохранению.

7.3. Подготовка архитектурного описания текущего состояния объектов.

7.4. Проведение фотофиксации с отражением точек съемки на схеме ситуационного плана (рекомендуемое разрешение 300dpi), подготовка фотографий выявленных объектов культурного наследия.

7.5. Проведение натурных исследований и подготовка историко-культурного опорного планов территории объектов.

Графические материалы историко-культурного опорных планов включают:

1) схемы хронологических характеристик элементов планировочной и объемно-пространственной структуры территорий;

2) схемы действующего охранного статуса территории и застройки;

4) схемы историко-культурной ценности и сохранности планировочной, объемно-пространственной и ландшафтной структуры территорий.

7.6. Подготовка и обработка информационно-архивных данных и проведение государственых историко-культурных экспертиз с составлением заключений (актов) государственной историко-культурной экспертизы в соответствии с шаблоном акта ГИКЭ, направленным органам государственной власти субъектов Российской Федерации в области сохранения, использования, популяризации и государственной охраны объектов культурного наследия письмом Министерства культуры Российской Федерации от 31.01.2024 № 1191-12-02@.

Подготовка информационно-архивных данных для проведения государственных историко-культурной экспертизы, обосновывающих целесообразность включения объектов в единый государственный реестр объектов культурного наследия согласно Положению о государственной историко-культурной экспертизе, включает в себя:

а) материаллы, содержащеи информацию о ценности объектов с точки зрения истории, археологии, архитектуры, градостроительства, искусства, науки и техники, эстетики, этнологии или антропологии, социальной культуры;

б) фотографические изображения объектов на момент заключения договора на проведение экспертизы;

в) копии актов технического состояния объектов культурного наследия (при наличии);

г) копии решений органа государственной власти об утверждении границ территории выявленных объектов культурного наследия и правового режима земельных участков в указанных границах (при наличии);

д) копия документов, удостоверяющих право на выявленные объект ыкультурного наследия и (или) земельные участки в границах их территории (при их наличии);

е) сведения о выявленных объектах культурного наследия и о земельных участках в границах их территории, внесенные в Единый государственный реестр недвижимости (копии соответствующих выписок, паспортов, планов территории и справок) (при их наличии).

В случае отсутствия обозначенных документов и материалов у регионального органа охраны объектов культурного наследия и Заказчика их подготовка осуществляется Исполнителем самостоятельно.

В случае необходимости, иных документов для принятия решения в заключении (акте) государственной историко-культурной экспертизы Исполнитель принимает решение о возможности их использования в соответствии с законодательством Российской Федерации.

7.7. Исполнитель самостоятельно выполняет следующие работы:

- определение категории историко-культурного значения, наименование, вид объекта, современный адрес и пообъектный состав (при его наличии), время создания объекта или дата связанного с ним исторического события;

- описание особенностей объекта, являющихся основаниями для включения его в реестр и подлежащих обязательному сохранению (предмет охраны объекта) с составлением записки по историко-культурному обследованию.

- составление карты (схемы) проекта предмета охраны с обозначением объектов и территорий, подлежащих охране в качестве элементов предмета охраны достопримечательного места

Проект предмета охраны объектов культурного наследия разрабатывается в соответствии с Приказом Минкультуры России от 13.01.2016 № 28 «Об утверждении Порядка определения предмета охраны объекта культурного наследия, включенного в единый государственный реестр объектов культурного наследия (памятников истории и культуры) народов Российской Федерации в соответствии со статьей 64 Федерального закона от 25.06.2002 № 73-ФЗ «Об объектах культурного наследия (памятниках истории и культуры) народов Российской Федерации».

Проект предмета охраны оформляется в текстовой и табличной формах (рис. 1) с отображением основных предлагаемых к охране элементов. Материалы фотофиксации должны обеспечивать отражение предлагаемых к экспертизе предметов охраны, в том числе внешний вид здания и интерьеры.

№ п/п	Предмет охраны	Фотофиксация основных элементов/графические материалы
1	2	3

Рис. 1 Табличная форма предмета охраны с отображением основных предлагаемых к охране элементов, схем-планов с указанием ценных элементов.

- разработка проекта границ территории объекта, представляющего собой документацию в графической в виде карт (схем) и текстовой форме, а также включающего материалы по их обоснованию и утверждению.

Проекты границ территории объектов культурного наследия разрабатывается в соответствии с Приказом Минкультуры России от 04.06.2015 № 1745 «Об утверждении требований к составлению проектов границ территорий объектов культурного наследия».

Материалы по обоснованию проектов границ территории объектов культурного наследия формируются по результатам проведенных историко-культурных исследований и включают:

1) материалы ранее разработанных проектов границ территорий объекта культурного наследия, в отношении которого проведены историко-культурные исследования;

2) сведения об объектах культурного наследия, выявленных объектах культурного наследия и объектах, обладающих признаками объектов культурного наследия, расположенных в границах исследуемой территории;

3) ситуационные планы землепользования с указанием границ современного землепользования;

4) особенности сложившейся структуры землепользования и современной градостроительной ситуации;

5) сведения о существующих зданиях, строениях, инженерных сооружениях и других объектах капитального и временного строительства в соответствии;

6) сведения о существующих природных объектах и территориях (водоёмы, холмы, овраги, зелёные насаждения), а также иных природных объектах;

7) иные материалы, необходимые для обоснования проекта границ территории объектов культурного наследия.

Материалы для утверждения проектов границ территорий объектов культурного наследия включают:

1) текстовое описание границ территории объекта культурного наследия;

2) карту (схему) границ территории объекта культурного наследия, включая схему разбивки листов;

3) перечень координат поворотных (характерных) точек границ территории объекта культурного наследия в системе координат, установленной для ведения государственного кадастра недвижимости (МСК-46);

4) режимы использования территории объекта культурного наследия.

Формы графического описания местоположения границ зон с особыми условиями использования территории установлены Приказом Федеральной службы государственной регистрации, кадастра
и картографии от 26.07.2022 № П/0292 «Об установлении формы графического описания местоположения границ населенных пунктов, территориальных зон, особо охраняемых природных территорий, зон с особыми условиями использования территории, формы текстового описания местоположения границ населенных пунктов, территориальных зон, требований к точности определения координат характерных точек границ населенных пунктов, территориальных зон, особо охраняемых природных территорий, зон с особыми условиями использования территории, формату электронного документа, содержащего сведения о границах населенных пунктов, территориальных зон, особо охраняемых природных территорий, зон с особыми условиями использования территории».

Проекты границ территории и предмета охраны объектов культурного наследия предоставляются в случае положительной государственной историко-культурной экспертизы (проект границ территорий разрабатывается Исполнителем без увеличения Цены контракта или иной дополнительной оплаты
со стороны Заказчика).

8. Результат: подготовка заключений (актов) государственных историко-культурных экспертиз с выводами, подготовленными в соответствии с Положением о государственной историко-культурной экспертизе, утверждённым Постановлением Правительства Российской Федерации от 25.04.2024 № 530.

9. Перечень документации, представляемой по окончании оказываемых услуг:

- заключения (акты) государственной историко-культурной экспертизы, выполненное в соответствии с требованиями Положения о государственной историко-культурной экспертизе, утверждённого Постановлением Правительства Российской Федерации от 25.04.2024 № 530, оформляется на отдельном электронном носителе в формате переносимого документа PDF, подписанного усиленной квалифицированной электронной подписью. Заключение (акт) государственной историко-культурной экспертизы оформляется в соответствии с шаблоном акта ГИКЭ, направленным органам государственной власти субъектов Российской Федерации в области сохранения, использования, популяризации и государственной охраны объектов культурного наследия письмом Министерства культуры Российской Федерации от 31.01.2024 № 1191-12-02@. Заключение (акт) передается Заказчику;

- решения Управления по государственной охране объектов культурного наследия Курской области о согласии с выводами, изложенными в заключении (акт) государственной историко-культурной экспертизы;

- дополнительно эксперт представляет Заказчику 1 (один) экземпляр на оптическом носителе (CD-диск), на который записаны в формате Word результаты экспертиз в виде актов с прилагаемыми документами и 2 (два) экземпляра на бумажном носителе, с доставкой и передачей их Заказчику.

10. Требования к оказываемым услугам: экспертиза проводится в соответствии с Постановлением Правительства Российской Федерации от 25.04.2024 № 530 «Об утверждении Положения о государственной историко-культурной экспертизе».

Заключение государственной историко-культурной экспертизы должно содержать выводы предусмотренные пунктом 22 Положения о государственной историко-культурной экспертизе, утвержденного Постановлением Правительства Российской Федерации от 25.04.2024 № 530.

11. Перечень нормативных документов:

- Федеральный закон от 25.06.2002 № 73-ФЗ «Об объектах культурного наследия (памятниках истории и культуры) народов Российской Федерации;

-Закон Курской области от 29.12.2005 № 120-ЗКО «Об объектах культурного наследия Курской области»;

- Постановление Правительства Российской Федерации от 25.04.2024 № 530 «Об утверждении Положения о государственной историко-культурной экспертизе» «Об утверждении Положения о государственной историко-культурной экспертизе»;

- Приказ Минкультуры России от 04.06.2015 № 1745 «Об утверждении требований к составлению проектов границ территорий объектов культурного наследия»;

- Приказ Минкультуры России от 13.01.2016 № 28 «Об утверждении Порядка определения предмета охраны объекта культурного наследия, включенного в единый государственный реестр объектов культурного наследия (памятников истории и культуры) народов Российской Федерации в соответствии со статьей 64 Федерального закона от 25 июня 2002 г. № 73-ФЗ «Об объектах культурного наследия (памятниках истории и культуры) народов Российской Федерации»;

- Приказа Министерства культуры Российской Федерации от 01.04.2025 № 582 «Об установлении Порядка аттестации экспертов по проведению государственной историко-культурной экспертизы, приостановления и лишения аттестации экспертов по проведению государственной историко-культурной экспертизы, включающего в себя в том числе требования к кандидатам на получение статуса эксперта по проведению государственной историко-культурной экспертизы»;

- Приказ Федеральной службы государственной регистрации, кадастра и картографии от 26.07.2022 № П/0292 «Об установлении формы графического описания местоположения границ населенных пунктов, территориальных зон, особо охраняемых природных территорий, зон с особыми условиями использования территории, формы текстового описания местоположения границ населенных пунктов, территориальных зон, требований к точности определения координат характерных точек границ населенных пунктов, территориальных зон, особо охраняемых природных территорий, зон с особыми условиями использования территории, формату электронного документа, содержащего сведения о границах населенных пунктов, территориальных зон, особо охраняемых природных территорий, зон с особыми условиями использования территории»);

- ГОСТ Р 55528-2013 «Состав и содержание научно-проектной документации по сохранению объектов культурного наследия. Памятники истории и культуры. Общие требования»;

- Письмо Министерства культуры Российской Федерации от 31.01.2024 № 1191-12-02@;

- Письмо Министерства культуры Российской Федерации от 28 февраля 2017 года N 49-01.1-39-НМ «О направлении методических рекомендаций»;

- Иные нормативные правовые акты.

Приложение № 1
описания объекта закупки

Список выявленных объектов культурного наследия, расположенных на территории г.Курска Курской области

№ п/п	Наименование выявленного объекта культурного наследия	Местонахождение выявленного объекта культурного наследия
1.	Дом жилой, кон. XIX - нач. XX вв.	Курская область, г. Курск, ул. Гостиная, 8
2.	Дом жилой, кон. XIX - нач. XX вв.	Курская область, г. Курск, ул. Гостиная, 11
3.	Здание школы № 20, 1930-е гг.	Курская область, г. Курск, ул. Дзержинского, 49 А
4.	Дом жилой, кон. XIX - нач. XX вв.	Курская область, г. Курск, ул. Дзержинского, 72
5.	Дом жилой, сер. XX вв.	Курская область, г. Курск, ул. Дзержинского, 88
6.	Дом жилой, кон. XIX - нач. XX вв.	Курская область, г. Курск, ул. Добролюбова, 18
7.	Дом жилой, кон. XIX - нач. XX вв.	Курская область, г. Курск, ул. Красная Линия, 48
8.	Дом жилой, XIX в.	Курская область, г. Курск, ул. Сосновская, 5а
9.	«Дом жилой», конец XIX - начало XX вв.	Курская область, г. Курск, ул. Сосновская, 7
10.	Дом жилой, кон. XIX - нач. XX вв.	Курская область, г. Курск, ул. Уфимцева, 3
11.	Дом жилой, кон. XIX - нач. XX вв.	Курская область, г. Курск, ул. Уфимцева, 4
12.	Дом жилой, кон. XIX - нач. XX вв.	Курская область, г. Курск, ул. Уфимцева, 5
13.	Дом жилой, кон. XIX - нач. XX вв.	Курская область, г. Курск, ул. Урицкого, 16
14.	Дом жилой, кон. XIX - нач. XX вв.	Курская область, г. Курск, пер. Нижне - Гостиный, 3
15.	Дом жилой, 1901 г.	Курская область, г. Курск, ул. Овечкина, 20
16.	Дом жилой, кон. XIX - нач. XX вв.	Курская область, г. Курск, ул. Овечкина, 23
17.	Дом жилой, кон. XIX - нач. XX вв.	Курская область, г. Курск, ул. Овечкина, 30
18.	Дом жилой, 1901 г.	Курская область, г. Курск, ул. Овечкина, 44
19.	Дом жилой, кон. XIX - нач. XX вв.	Курская область, г. Курск, ул. Перовской, 11
20.	Дом жилой, кон. XIX - нач. XX вв.	Курская область, г. Курск, ул. Урицкого, 18
21.	Дом жилой, кон. XIX - нач. XX вв.	Курская область, г. Курск, ул. Пионеров, 28а
22.	Дом жилой, кон. XIX - нач. XX вв.	Курская область, г. Курск, ул. Пионеров, 32

23.	Дом жилой, кон. XIX - нач. XX вв.	Курская область, г. Курск, ул. Пионеров, 34
24.	Дом жилой, кон. XIX - нач. XX вв.	Курская область, г. Курск, ул. Пионеров, 39
25.	Дом жилой, кон. XIX - нач. XX вв.	Курская область, г. Курск, ул. Пионеров, 41
26.	Дом жилой, кон. XIX - нач. XX вв.	Курская область, г. Курск, ул. Пионеров, 43
27.	Дом жилой, кон. XIX - нач. XX вв.	Курская область, г. Курск, ул. Пионеров, 52
28.	Дом жилой, кон. XIX - нач. XX вв.	Курская область, г. Курск, ул. Пионеров, 57

Заказчик:	**Исполнитель:**
Начальник _____ / _А.Ю. Потанин / М.П.	Директор _____ / А.Ф. Мартынов/ М.П.