



**МИНИСТЕРСТВО ПО ГОСУДАРСТВЕННОЙ ОХРАНЕ
ОБЪЕКТОВ КУЛЬТУРНОГО НАСЛЕДИЯ КУРСКОЙ ОБЛАСТИ**

П Р И К А З

от 11.06.2024

№ 05.3-08/101

г. Курск

**Об утверждении границ и режима использования территории
объекта культурного наследия регионального значения
«Ансамбль Ильинской церкви», XIX в., расположенного
по адресу: Курская область, Суджанский район,
с. Заолешенка, ул. Алексея Бутенко**

В соответствии с Федеральным законом от 25 июня 2002 г. № 73-ФЗ «Об объектах культурного наследия (памятниках истории и культуры) народов Российской Федерации», Законом Курской области от 29 декабря 2005 г. № 120-ЗКО «Об объектах культурного наследия Курской области», пунктом 3.11 Положения о Министерстве по государственной охране объектов культурного наследия Курской области, утвержденного постановлением Губернатора Курской области от 15.09.2020 № 274-пг, ПРИКАЗЫВАЮ:

1. Утвердить:

границы территории объекта культурного наследия регионального значения «Ансамбль Ильинской церкви», XIX в., расположенного по адресу: Курская область, Суджанский район, с. Заолешенка, ул. Алексея Бутенко, согласно приложению № 1 к настоящему приказу;

режим использования территории объекта культурного наследия регионального значения «Ансамбль Ильинской церкви», XIX в., расположенного по адресу: Курская область, Суджанский район, с. Заолешенка, ул. Алексея Бутенко, согласно приложению № 2 к настоящему приказу.

2. Контроль за исполнением настоящего приказа возложить на заместителя начальника управления разрешительной документации и учета объектов культурного наследия Министерства по государственной охране объектов культурного наследия Курской области С.А. Ельникова.

Врио министра

И.А. Мусьял

Приложение № 1
к приказу Министерства
по государственной охране
объектов культурного наследия
Курской области
от 11.06.2024 № 05.3-08/101

**Границы территории объекта культурного наследия
регионального значения «Ансамбль Ильинской церкви»,
XIX в., расположенного по адресу: Курская область,
Суджанский район, с. Заолешенка, ул. Алексея Бутенко**

Прохождение границы		Описание прохождения границы
от точки	до точки	
1	2	3
1	2	На северо-восток – 54,04 м;
2	3	На северо-запад – 8,05 м;
3	4	На северо-восток – 7,62 м;
4	5	На юго-восток – 6,78 м;
5	6	На северо-восток – 17,93 м;
6	7	На юго-восток – 4,44 м;
7	8	На северо-восток – 4,77 м;
8	9	На юго-восток – 8,06 м;
9	10	На юго-восток – 25,6 м;
10	11	На юго-восток – 21,49 м;
11	12	На юго-восток – 11,95 м;
12	13	На юго-запад – 6,94 м;
13	14	На юго-запад – 4,07 м;
14	15	На юго-запад – 49,9 м;
15	16	На юго-запад – 20,66 м;

1	2	3
16	17	На северо-запад – 26,12 м;
17	18	На северо-запад – 23,26 м;
18	19	На северо-запад – 18,98 м;
19	20	На северо-запад – 1,88 м;
20	1	На северо-запад в исходную точку – 5,57 м.

**Карта (схема) границ территории объекта культурного наследия
регионального значения «Ансамбль Ильинской церкви»,
XIX в., расположенного по адресу: Курская область,
Суджанский район, с. Заолешенка, ул. Алексея Бутенко**






Масштаб 1:1000

Используемые условные знаки и обозначения:

① - объект культурного наследия регионального значения «Ансамбль Ильинской церкви», XIX в (Курская область, Суджанский район, с. Заолешенка, ул. Алексея Бутенко) и объекты культурного наследия в его составе:

1.1 - объект культурного наследия регионального значения «Церковь Ильинская», 1855 г.

1.2 - объект культурного наследия регионального значения «Дом священника», сер. XIX в.

-  - объект культурного наследия регионального значения «Ограда с воротами», сер. XIX в.
 -  - объект культурного наследия регионального значения «Здание сторожки», сер. XIX в.
 -  - границы территории объекта культурного наследия регионального значения «Ансамбль Ильинской церкви», XIX в (Курская область, Суджанский район, с. Заолешенка, ул. Алексея Бутенко)
-
- 1 - обозначение характерной (поворотной) точки

Приложение к границам территории
 объекта культурного наследия
 регионального значения «Ансамбль
 Ильинской церкви», XIX в.,
 расположенного по адресу: Курская
 область, Суджанский район,
 с. Заолешенка, ул. Алексея Бутенко

**Координаты характерных (поворотных) точек к карте (схеме) границ
 территории объекта культурного наследия регионального значения
 «Ансамбль Ильинской церкви», XIX в., расположенного по адресу:
 Курская область, Суджанский район, с. Заолешенка,
 ул. Алексея Бутенко**

Сведения о местоположении границ объекта			
Координаты характерных (поворотных) точек в системе координат МСК-46, зона 1			
Метод определения координат – метод спутниковых геодезических измерений (определений)			
Средняя квадратическая погрешность положения характерной точки (Mt), м = 0,10			
Сведения о характерных точках границ объекта			
Обозначение характерных точек границ	Координаты, м		Описание обозначения точки на местности (при наличии)
	X	Y	
1	2	3	4
1	361794,27	1234561,89	—
2	361802,67	1234615,28	—
3	361810,61	1234613,98	—
4	361812,15	1234621,44	—
5	361805,48	1234622,67	—
6	361808,68	1234640,31	—
7	361804,30	1234641,03	—
8	361805,10	1234645,73	—
9	361797,10	1234646,69	—
10	361771,65	1234649,49	—
11	361750,28	1234651,78	—
12	361738,34	1234652,32	—
13	361731,99	1234649,52	—
14	361730,18	1234645,88	—
15	361723,64	1234596,41	—
16	361720,12	1234576,05	—
17	361746,01	1234572,56	—
18	361769,00	1234568,99	—

1	2	3	4
19	361787,15	1234563,44	—
20	361788,73	1234562,43	—
1	361794,27	1234561,89	—

Приложение № 2
к приказу Министерства
по государственной охране
объектов культурного наследия
Курской области
от 11.06.2024 № 05.3-08/101

**Режим
использования территории объекта культурного наследия
регионального значения «Ансамбль Ильинской церкви»,
XIX в., расположенного по адресу: Курская область,
Суджанский район, с. Заолешенка, ул. Алексея Бутенко**

На территории объекта культурного наследия регионального значения «Ансамбль Ильинской церкви», XIX в., расположенного по адресу: Курская область, Суджанский район, с. Заолешенка, ул. Алексея Бутенко (далее – Ансамбль)

разрешается:

проведение работ по сохранению объектов культурного наследия или их отдельных элементов;

проведение работ по озеленению и благоустройству территории, производимых, в том числе с применением методов реставрации, направленных на формирование наиболее близкого к историческому восприятию объектов культурного наследия, сохранение элементов планировочной структуры территории Ансамбля, природного и культурного ландшафта;

консервация и музеефикация объектов культурного наследия, объектов археологического наследия, а также культурного слоя, на основании комплексных научно-исследовательских работ;

прокладка, реконструкция, ремонт дорог и элементов их обустройства, а также подземных инженерных коммуникаций и сооружений, не нарушающих целостность объектов культурного наследия и не создающих угрозы его повреждения, разрушения или уничтожения, угрозы пожара;

ведение хозяйственной деятельности, не противоречащей требованиям обеспечения сохранности объектов культурного наследия и позволяющей обеспечить функционирование объектов культурного наследия в современных условиях;

доступность объектов культурного наследия в целях их экспонирования, сохранения их традиционного визуального восприятия, включая устройство временных сходов и ступеней, пандусов, подпорных стенок, откосов и ограждений до проведения работ по сохранению объектов культурного наследия;

реализация мер пожарной и экологической безопасности;

запрещается:

строительство объектов капитального строительства;

хозяйственная деятельность, ведущая к разрушению, искажению внешнего облика объектов культурного наследия, нарушающая их целостность и создающую угрозу их повреждения, разрушения или уничтожения;

искажение характеристик историко-культурного ландшафта, композиционно связанного с объектами культурного наследия;

установка на фасадах, крыше объектов культурного наследия кондиционеров, телеантенн, тарелок спутниковой связи, а также других средств технического обеспечения;

прокладка наземных и воздушных инженерных коммуникаций, кроме временных, необходимых для проведения работ по сохранению объектов культурного наследия;

размещение любых рекламных конструкций на объектах культурного наследия и территории Ансамбля;

создание разрушающих вибрационных нагрузок динамическим воздействием на грунты в зоне их взаимодействия с объектами культурного наследия;

размещение временных построек, не связанных с проведением работ по сохранению объектов культурного наследия.