

АДМИНИСТРАЦИЯ КУРСКОЙ ОБЛАСТИ

КОМИТЕТ ПО ОХРАНЕ ОБЪЕКТОВ КУЛЬТУРНОГО НАСЛЕДИЯ КУРСКОЙ ОБЛАСТИ

П Р И К А З

от 08.08.2022

№ 05.4-02/923

г. Курск

Об утверждении границ и режима использования территории объекта культурного наследия регионального значения «Братская могила воинов Советской Армии, погибших в период Великой Отечественной войны. Захоронено 65 человек, установлено фамилий на 19 человек. Скульптурная группа установлена в 1960 году», 1941–1945 гг., 1960 г., расположенного по адресу: Курская область, Советский район, село Липовчик (на западной окраине)

В соответствии с Федеральным законом от 25 июня 2002 г. № 73-ФЗ «Об объектах культурного наследия (памятниках истории и культуры) народов Российской Федерации», Законом Курской области от 29 декабря 2005 г. № 120-ЗКО «Об объектах культурного наследия Курской области», пунктом 3.10 Положения о комитете по охране объектов культурного наследия Курской области, утвержденного постановлением Губернатора Курской области от 15.09.2020 № 274-пг, ПРИКАЗЫВАЮ:

1. Утвердить:

границы территории объекта культурного наследия регионального значения «Братская могила воинов Советской Армии, погибших в период Великой Отечественной войны. Захоронено 65 человек, установлено фамилий на 19 человек. Скульптурная группа установлена в 1960 году», 1941–1945 гг., 1960 г., расположенного по адресу: Курская область, Советский район, село Липовчик (на западной окраине), согласно приложению № 1 к настоящему приказу;

режим использования территории объекта культурного наследия регионального значения «Братская могила воинов Советской Армии, погибших в период Великой Отечественной войны. Захоронено 65 человек, установлено фамилий на 19 человек. Скульптурная группа установлена в 1960 году», 1941–1945 гг., 1960 г., расположенного по

адресу: Курская область, Советский район, село Липовчик (на западной окраине), согласно приложению № 2 к настоящему приказу.

2. Контроль за исполнением настоящего приказа возложить на начальника отдела разрешительной документации и учета объектов культурного наследия комитета по охране объектов культурного наследия Курской области А.И. Куткову.

Председатель комитета

A handwritten signature in black ink, appearing to be 'И.А. Мусьял', written in a cursive style.

И.А. Мусьял

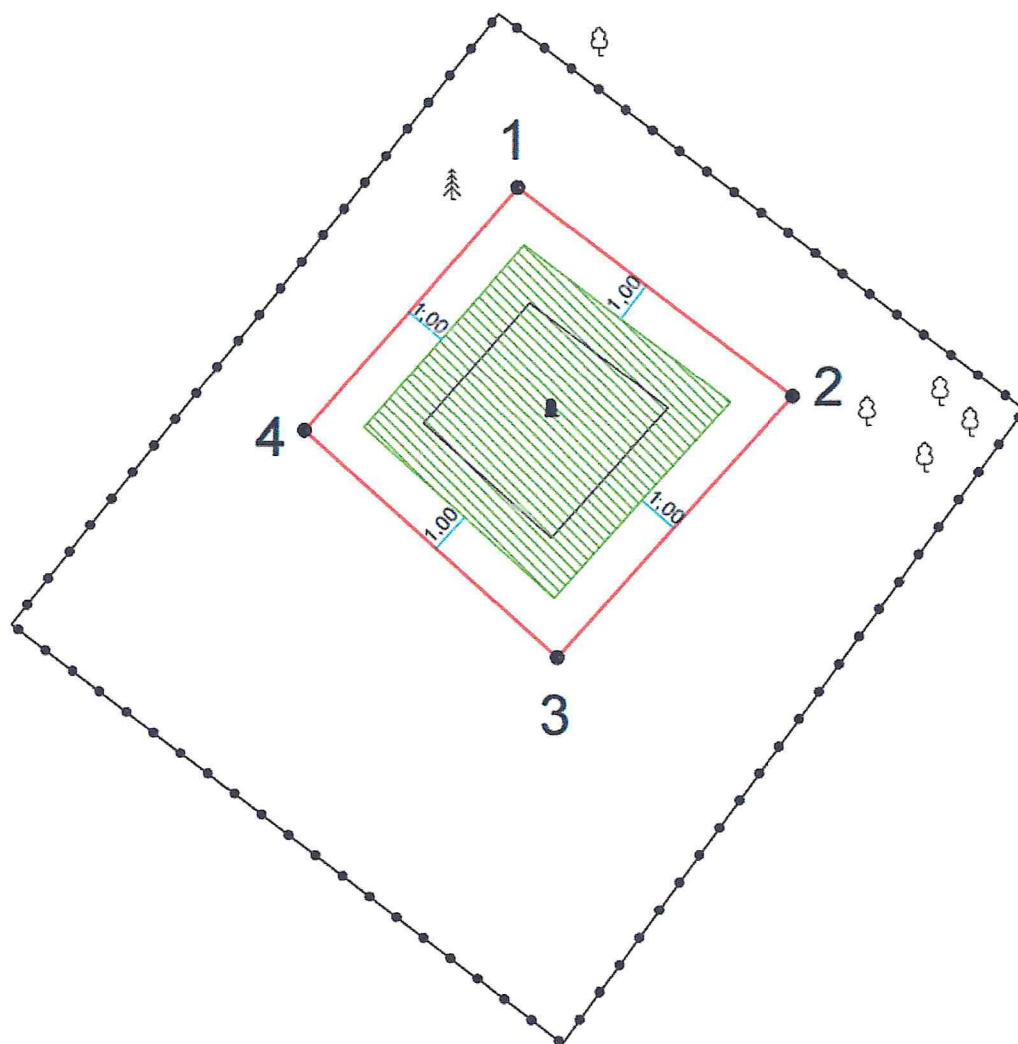
Приложение № 1
к приказу комитета по охране
объектов культурного наследия
Курской области
от 08.08.2022 № 05.4-08/923

Границы территории объекта культурного наследия регионального значения «Братская могила воинов Советской Армии, погибших в период Великой Отечественной войны. Захоронено 65 человек, установлено фамилий на 19 человек. Скульптурная группа установлена в 1960 году», 1941–1945 гг., 1960 г., расположенного по адресу: Курская область, Советский район, село Липовчик (на западной окраине)




Границы территории объекта культурного наследия представляют собой замкнутый контур и проходят по часовой стрелке следующим образом:

- от точки 1 в восточном направлении до точки 2;
- от точки 2 в южном направлении до точки 3;
- от точки 3 в западном направлении до точки 4;
- от точки 4 в северном направлении до исходной точки 1.

Карта (схема) границ территории объекта культурного наследия регионального значения «Братская могила воинов Советской Армии, погибших в период Великой Отечественной войны. Захоронено 65 человек, установлено фамилий на 19 человек. Скульптурная группа установлена в 1960 году», 1941–1945 гг., 1960 г., расположенного по адресу: Курская область, Советский район, село Липовчик (на западной окраине)



Условные обозначения:

-  - граница территории объекта культурного наследия
-  - граница территории объекта культурного наследия
-  - характерная (поворотная) точка границ территории объекта культурного наследия.
- 1.00 - расстояние от стены объекта культурного наследия (ОКН) до границы территории ОКН

Приложение к границам территории объекта культурного наследия регионального значения «Братская могила воинов Советской Армии, погибших в период Великой Отечественной войны. Захоронено 65 человек, установлено фамилий на 19 человек. Скульптурная группа установлена в 1960 году», 1941–1945 гг., 1960 г., расположенного по адресу: Курская область, Советский район, село Липовчик (на западной окраине)

Координаты характерных (поворотных) точек границ территории объекта культурного наследия регионального значения «Братская могила воинов Советской Армии, погибших в период Великой Отечественной войны. Захоронено 65 человек, установлено фамилий на 19 человек. Скульптурная группа установлена в 1960 году», 1941–1945 гг., 1960 г., расположенного по адресу: Курская область, Советский район, село Липовчик (на западной окраине)

№	X	Y	Длина	Угол
1	432 573,56	2 194 176,25	8,15	127°21'47"
2	432 568,61	2 194 182,73	8,30	221°38'50"
3	432 562,40	2 194 177,22	8,01	311°54'14"
4	432 567,75	2 194 171,25	7,66	040°45'28"
1	432 573,56	2 194 176,25		

Приложение № 2
к приказу комитета по охране
объектов культурного наследия
Курской области
от 08.08.2022 № 05.4-02/923

Режим

**использования территории объекта культурного наследия
регионального значения «Братская могила воинов Советской
Армии, погибших в период Великой Отечественной войны.
Захоронено 65 человек, установлено фамилий на 19 человек.
Скульптурная группа установлена в 1960 году», 1941–1945 гг.,
1960 г., расположенного по адресу: Курская область,
Советский район, село Липовчик (на западной окраине)**

На территории объекта культурного наследия

разрешается:

проведение работ по сохранению объекта культурного наследия;
проведение работ по благоустройству и озеленению территории
объекта культурного наследия, оборудование территории элементами
освещения, малыми архитектурными формами;
применение при благоустройстве и оборудовании территории
отделочных материалов и дорожных покрытий нейтральной цветовой
гаммы и фактуры;
дозахоронение останков, исторически связанных с объектом
культурного наследия, найденных в ходе поисковых работ;

запрещается:

хозяйственная деятельность любого вида, ведущая к разрушению,
искажению исторического облика объекта культурного наследия,
изменению уровня грунтовых вод;
любое строительство, не связанное с восстановлением исторических
утраченных элементов объекта культурного наследия;
размещение любых рекламных конструкций на территории объекта
культурного наследия;
проведение любых земляных работ без опережающих
археологических исследований;
любое динамическое воздействие на грунты в зоне их
взаимодействия с объектом культурного наследия, создающее
разрушающие вибрационные нагрузки;
самовольная посадка и вырубка насаждений, кроме санитарных
рубок;
прокладка инженерных коммуникаций наземным и надземным
способом, за исключением временных, необходимых для проведения
ремонтно-реставрационных работ.