

## АДМИНИСТРАЦИЯ КУРСКОЙ ОБЛАСТИ

### КОМИТЕТ ПО ОХРАНЕ ОБЪЕКТОВ КУЛЬТУРНОГО НАСЛЕДИЯ КУРСКОЙ ОБЛАСТИ

#### П Р И К А З

от 05.12.2022

г. Курск

№ 05.4-02/1335

**Об утверждении предмета охраны объекта культурного наследия  
регионального значения «Место расстрела большевиков деникинцами  
в 1919 году», 1919 г., расположенного по адресу: Курская область,  
Обоянский район, г. Обоянь, ул. Луначарского, квартал № 87**

В соответствии с Федеральным законом от 25 июня 2002 года № 73-ФЗ «Об объектах культурного наследия (памятниках истории и культуры) народов Российской Федерации», Положением о комитете по охране объектов культурного наследия Курской области, утвержденным постановлением Губернатора Курской области от 15.09.2020 № 274-пг, ПРИКАЗЫВАЮ:

1. Утвердить прилагаемый предмет охраны объекта культурного наследия регионального значения «Место расстрела большевиков деникинцами в 1919 году», 1919 г., расположенного по адресу: Курская область, Обоянский район, г. Обоянь, ул. Луначарского, квартал № 87.

2. Контроль за исполнением настоящего приказа возложить на начальника отдела разрешительной документации и учета объектов культурного наследия комитета по охране объектов культурного наследия Курской области А.И. Куткову.

3. Приказ вступает в силу со дня его подписания.

Председатель комитета

И.А. Мусьял

## УТВЕРЖДЕН

приказом комитета по охране  
объектов культурного наследия  
Курской области

от 05.12.2022 № 05.4-08/1335

### ПРЕДМЕТ ОХРАНЫ

**объекта культурного наследия регионального значения  
«Место расстрела большевиков деникинцами в 1919 году», 1919 г.,  
расположенного по адресу: Курская область, Обоянский район,  
г. Обоянь, ул. Луначарского, квартал № 87**

#### **Градостроительные характеристики объекта:**

местоположение объекта в структуре южной части  
(около ул. Луначарского в квартале № 87) г. Обоянь Курской области.

#### **Мемориальное значение объекта:**

причастность к событиям Гражданской войны 1919 г. на Южном  
фронте;

память о казненных белогвардейцами воинах Красной армии.

#### **Объемно-пространственные характеристики объекта:**

размеры и композиционное решение мемориальной скульптурной  
композиции, включающей:

объем ступенчатого бетонного постамента;

две вертикальные плиты памятника, развернутые под углом  
45 градусов относительно общей оси объекта с установленной  
мемориальной табличкой;

габариты площадки, на которой установлена мемориальная  
скульптура.

#### **Конструктивные характеристики объекта:**

материал: бетон, гранит (уточняется по результатам  
реставрационных и лабораторных исследований);

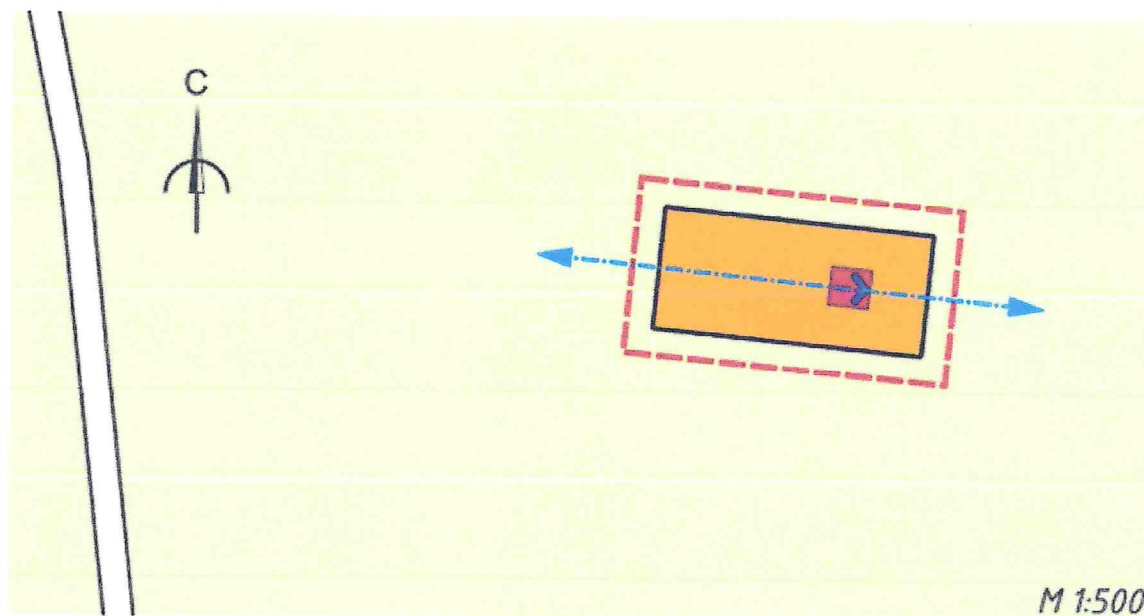
габариты, конфигурация, материал, оформление памятника.

#### **Пространственно-планировочные характеристики объекта:**






направление главной композиционно-планировочной оси;

прямоугольная конфигурация площадки объекта, внутри, с равным  
отступом от внешних границ, располагается территория, вымощенная  
квадратной плиткой и по контуру обрамленная бетонным поребриком,  
ближе к восточной границе, по главной композиционной оси, установлен  
мемориал.

Схема предмета охраны объекта культурного наследия регионального значения «Место расстрела большевиков деникинцами в 1919 году», 1919 г., расположенного по адресу: Курская область, Обоянский район, г. Обоянь, ул. Луначарского, квартал № 87



Условные обозначения:

-  - Объемно-пространственные характеристики Объекта
-  - Главная композиционно-планировочная ось
-  - Площадка Объекта: размеры, характер мощения композиционное решение
-  - Постамент близкий к конфигурации квадрата в виде ступенчатого объёма
-  - Две вертикальные каменные плиты памятника развернутые под углом 45 градусов с установленной мемориальной табличкой