

АКТ

государственной историко-культурной экспертизы по уточнению сведений о наименовании, о дате создания объекта культурного наследия регионального значения «Могила сержанта Назарова Н. И., павшего в бою с немецко-фашистскими захватчиками в 1943 году. У могилы установлен обелиск», расположенного по адресу: Курская область Львовский район, с. Цуканово - Бобрик, включенного в Единый государственный реестр объектов культурного наследия (памятников истории и культуры) народов Российской Федерации

Настоящий Акт государственной историко-культурной экспертизы составлен в соответствии с Федеральным законом от 25.06.2002 № 73-ФЗ «Об объектах культурного наследия (памятниках истории и культуры) народов Российской Федерации», Положением о государственной историко-культурной экспертизе, утвержденным постановлением Правительства Российской Федерации от 15.06.2009 № 569, согласно требованиям, предусмотренным пунктом 19 данного Положения.

Дата начала проведения экспертизы: 29 января 2024 года.

Дата окончания проведения экспертизы: 25 марта 2024 года.

Место проведения экспертизы: Курская область, г. Курск, г. Москва.

Заказчик экспертизы: областное бюджетное учреждение культуры «Инспекция по охране и использованию объектов культурного наследия (памятников истории и культуры) Курской области», 305000, г. Курск, Красная пл., д.№ 6, оф.70, ИНН 4632043341, КПП 463201001.

Сведения об организации, проводившей экспертизу:

Полное и сокращенное наименование организации	Общество с ограниченной ответственностью «Научно-исследовательский центр проектирования и историко-культурных экспертиз» (ООО «НИЦ ПИИКЭ»)
Организационно-правовая форма	Общество с ограниченной ответственностью
Место нахождения	119361, г. Москва, вн. тер. г. муниципальный округ Очаково-Матвеевское, ул. Наташи Ковшовой, д. 29, этаж 1, офис 6
Идентификационный номер налогоплательщика	ИНН 9729304941
Устав организации	Утвержден решением № 5 единственного учредителя ООО «НИЦ ПИИКЭ» от 30.02.2022.

Организация соответствует требованиям подпункта «б» пункта 7 Положения о государственной историко-культурной экспертизе, утверждённого постановлением Правительства Российской Федерации от 15.07.2009 № 569.

Сведения об эксперте, проводившем экспертизу:

Фамилия, имя и отчество	Муштаков-Лентовский Сергей Евгеньевич
Образование	Высшее, ГОУ ВПО «Пензенский государственный педагогический университет им. В.Г. Белинского», ФГБОУ ВО «Московский архитектурный институт (государственная академия)»
Специальность	История, градостроительство
Учёная степень (звание)	отсутствует
Стаж работы	18 лет
Место работы, должность	Автономная некоммерческая организация «Национальный исследовательский институт культурного наследия», заместитель генерального директора, г. Москва
Сведения об аттестации	Приказ Министерства культуры Российской Федерации от 20.11.2023 № 3171. Объекты экспертизы: - выявленные объекты культурного наследия в целях обоснования целесообразности включения данных объектов в реестр; - документы, обосновывающие включение объектов культурного наследия в реестр; - документы, обосновывающие изменение категории историко-культурного значения объекта культурного наследия; - документы, обосновывающие исключение объектов культурного наследия из реестра;

	<ul style="list-style-type: none"> - документация или разделы документации, обосновывающие меры по обеспечению сохранности объекта культурного наследия, включенного в реестр, выявленного объекта культурного наследия либо объекта, обладающего признаками объекта культурного наследия, при проведении земляных, мелиоративных, хозяйственных работ, указанных в статье 30 Федерального закона № 73-ФЗ работ по использованию лесов и иных работ в границах территории объекта культурного наследия либо на земельном участке, непосредственно связанном с земельным участком в границах территории объекта культурного наследия; - проекты зон охраны объекта культурного наследия; - документация, обосновывающая границы защитной зоны объекта культурного наследия; - проектная документация на проведение работ по сохранению объектов культурного наследия.
--	--

Информация о том, что в соответствии с законодательством Российской Федерации эксперты несут ответственность за достоверность сведений, изложенных в заключении:

Государственный эксперт по проведению государственной историко-культурной экспертизы Муштаков-Лентовский Сергей Евгеньевич несет ответственность за достоверность информации, изложенной в заключении экспертизы, в соответствии со статьей 29 Федерального закона от 25.06.2002 г. № 73-ФЗ «Об объектах культурного наследия (памятниках истории и культуры) народов Российской Федерации», пунктом 17 «Положения о государственной историко-культурной экспертизе», утвержденного постановлением Правительства Российской Федерации от 15.06.2009 г. № 569.

Экспертом при подписании акта государственной историко-культурной экспертизы, выполненного на электронном носителе в формате переносимого документа (PDF), обеспечена конфиденциальность ключа усиленной квалифицированной электронной подписи.

Объект экспертизы:

Документы, обосновывающие включение в Единый государственный реестр объекта культурного наследия (памятников истории и культуры) народов Российской Федерации объекта культурного наследия регионального значения «Могила сержанта Назарова Н. И., павшего в бою с немецко-фашистскими захватчиками в 1943 году. У могилы установлен обелиск», расположенного по адресу: Курская область Льговский район, с. Цуканово – Бобрик, регистрационный номер в Едином государственном реестре объектов культурного наследия (памятников истории и культуры) народов Российской Федерации 461610557390005.

Цель экспертизы:

Уточнение сведений об объекте культурного наследия, включенном в Единый государственный реестр объектов культурного наследия (памятников истории и культуры) народов Российской Федерации как объект культурного наследия регионального значения «Могила сержанта Назарова Н. И., павшего в бою с немецко-фашистскими захватчиками в 1943 году. У могилы установлен обелиск», расположенный по адресу: Курская область Льговский район, с. Цуканово – Бобрик, регистрационный номер в Едином государственном реестре объектов культурного наследия (памятников истории и культуры) народов Российской Федерации (далее – Реестр) 461610557390005, в части уточнения наименования объекта культурного наследия, времени возникновения или даты создания объекта культурного наследия.

Перечень документов, представленных Заявителем (Заказчиком) для проведения экспертизы:

1. Копия решения Исполнительного комитета Курского областного Совета народных депутатов от 14.06.1979 № 382 «Постановление Совета Министров СССР № 339 от 11 апреля 1979 г. "О дополнительных мерах по благоустройству и приведению в порядок военных кладбищ и могил Советских воинов и партизан"».

2. Копия приказа Минкультуры России от 09.11.2016 № 48991-р «О регистрации объекта культурного наследия регионального значения «Могила сержанта Назарова Н. И., павшего в бою с немецко-фашистскими захватчиками в 1943 году. У могилы установлен обелиск» (Курская область) в едином государственном реестре объектов культурного наследия (памятников истории и культуры) народов Российской Федерации».

3. Копия карточки исторического памятника местного значения «Одиночная могила сержанта Сов. Армии Назарова Н. И., павшего в бою с немецко-фашистскими захватчиками в 1943 году», от 23.12.1979.

4. Копия учетной карточки памятника истории и культуры РФ (недвижимого) «Могила серж. Назарова Н. И.», 1943 г., от марта 1993 г.

5. Копия учетной карточки воинского захоронения «Одиночная могила», расположенного по адресу: РФ, Курская область, Льговский район, с. Букреево-Бобрик, от 2013 года.

6. Копия паспорта объекта культурного наследия «Могила сержанта Назарова Н. И., павшего в бою с немецко-фашистскими захватчиками в 1943 году. У могилы установлен обелиск» от 25.01.2024.

7. Копия охранного обязательства по историческому памятнику (могиле) «Могила ст. сержанта Назарова Н. И.», 1941-1943 гг., расположенному в саду д. Букреево-Бобрик, от 19.11.1979.

8. Копия охранного обязательства на памятник истории и культуры «Могила сержанта Назарова Н. И., погибшего в бою с фашистскими захватчиками», расположенного в д. Букреево-Бобрик Льговского района Курской области, от 23.03.1993.

9. Копия Акта технического осмотра памятника истории и культуры «Могила сержанта Назарова Н. И. 1943 г.» от 23.03.1993.

10. Копия выписки из Единого государственного реестра недвижимости об объекте недвижимости (сооружение), местоположение - Российская Федерация, Курская область, Льговский муниципальный район, сельское поселение Вышнедеревенский сельсовет, с. Цуканово-Бобрик, от 01.06.2023 № КУВИ-001/2023-126574868.

11. Копия письма ОБУК «Инспекция по охране объектов культурного наследия Курской области» от 25.01.2024 № 76 в адрес ОКУ «ГАОПИ Курской области» о предоставлении имеющейся информации о воинских захоронениях, являющихся объектами культурного наследия регионального значения.

12. Копия письма ОКУ «ГАОПИ Курской области» от 26.01.2024 № 8-2024/Т в адрес ОБУК «Инспекция по охране объектов культурного наследия Курской области» об отсутствии на хранении документов о воинских захоронениях, а также об отсутствии в имеющихся вне архивных фондов Именных списках военнослужащих и партизан, погибших в боях за Родину в период Великой Отечественной войны 1941-1945 гг. и захороненных на территории некоторых районов Курской области сведений о названии братских или одиночных могил, точном их местонахождении.

13. Копия письма ОБУ «Центр государственной кадастровой оценки Курской области» от 15.01.2024 № 03.4.2-06-23/536-545 об отсутствии информации.

14. Копия письма Администрации Льговского района Курской области от 03.03.2023 № 557 о перезахоронении могилы сержанта Назарова Н. И., павшего в бою с немецко-фашистскими захватчиками в 1943 году.

15. Копия письма Администрации Льговского района Курской области от 27.07.2023 № 3429 о современных адресах объектов культурного наследия.

Сведения об обстоятельствах, повлиявших на процесс проведения и результаты экспертизы.

Обстоятельств, повлиявших на процесс проведения и результаты экспертизы, не имеется. Дополнительных сведений, которые могли бы повлиять на процесс проведения и результаты экспертизы, не поступало.

Отношения эксперта и заказчика экспертизы:

Эксперт не имеет родственных связей с заказчиком экспертизы (далее – Заказчик) (его должностными лицами, работниками).

Не состоит в трудовых отношениях с Заказчиком.

Не имеет долговых или иных имущественных обязательств перед Заказчиком.

Не владеет ценными бумагами, акциями (долями участия, паями в уставных капиталах) Заказчика.

Не заинтересован в результатах исследований и решений, вытекающих из настоящего заключения экспертизы, с целью получения выгоды в виде денег, ценностей, иного имущества, услуг имущественного характера или имущественных прав для себя или третьих лиц.

Сведения о проведенных исследованиях с указанием примененных методов, объема и характера выполненных работ и их результатов:

Настоящий Акт государственной историко-культурной экспертизы составлен в соответствии с Федеральным законом от 25.06.2002 № 73-ФЗ «Об объектах культурного наследия (памятниках истории и культуры) народов Российской Федерации, Положением о государственной историко-культурной экспертизе, утвержденным постановлением Правительства Российской Федерации от 15.07.2009 № 569.

Экспертиза проводится на основании контракта от 29.01.2024 № 0744200000223010482.

При проведении государственной историко-культурной экспертизы экспертом проведены:

- изучение нормативной базы, в том числе документов о постановке объекта культурного наследия на государственную охрану, изучение и анализ первичной учётной документации;
- историко-архивные, библиографические исследования с целью выявления материалов, содержащих сведения по истории освоения и развития территории и строительства Объекта, включая даты создания объекта культурного наследия, даты основных изменений (перестроек) объекта культурного наследия, даты связанных с ним исторических событий;
- историко-градостроительные исследования с целью выявления сведений об исторической планировочной структуре района расположения Объекта и их анализ, исследование картографических материалов с составлением исторической иконографии;
- историко-архитектурные исследования с целью изучения и анализа сведений об историческом облике Объекта, его архитектурно-художественной ценности;
- визуальное обследование с осуществлением фотофиксации Объекта, окружающей его застройки и градостроительной ситуации;
- анализ всего комплекса данных (документов, материалов, информации) по Объекту.

Собраны, обобщены и использованы для обоснования выводов экспертного заключения архивные и библиографические сведения об Объекте, о наименовании памятника, состоянии на момент проведения экспертизы. Проведены и учтены результаты натурного осмотра Объекта, осуществлен анализ иных материалов, содержащих информацию о ценности Объекта с точки зрения истории, архитектуры, археологии, культуры, науки и искусства. В результате прослежена историко-архитектурная периодизация развития Объекта. Уточнены сведения по истории Объекта. Выполненная фотофиксация и визуальное натурное обследование на период проведения экспертизы позволили уточнить информацию о современном состоянии Объекта.

Указанные историко-культурные исследования проведены в объеме, необходимом для принятия решения в рамках государственной историко-культурной экспертизы, и оформлены в виде акта государственной историко-культурной экспертизы. Исследования проведены с применением методов натурального и историко-архивного анализов.

Результаты исследований материалов и документов, проведенных в соответствии с требованиями Федерального закона от 25.06.2002 № 73-ФЗ

«Об объектах культурного наследия (памятниках истории и культуры) народов Российской Федерации» и постановления Правительства Российской Федерации от 15.07.2009 № 569, позволили эксперту сделать обоснованный вывод.

Факты и сведения, выявленные и установленные в результате проведенных исследований:

В процессе экспертизы проанализированы имеющиеся по Объекту документы, которыми располагает Заказчик экспертизы, изучены дополнительные документы и материалы, собранные и полученные при проведении экспертизы, в том числе из: Комитета по охране объектов культурного наследия Курской области, комитета архитектуры и градостроительства города Курска, областного бюджетного учреждения «Центр государственной кадастровой оценки Курской области», областного казенного учреждения «Государственный архив Курской области» (ОКУ «Госархив Курской области»), фондов Государственного каталога музейного фонда Российской Федерации.

По результатам запроса в Комитет по охране объектов культурного наследия Курской области получен ответ от 01.02.2024 № 05.3-01.1-23/190 о направлении имеющихся материалов и документов (в том числе учетных) в отношении Объекта.

По результатам запроса в Министерство по государственной охране объектов культурного наследия Курской области получен ответ от 13.03.2024 № 05.3-01.123/597 о направлении имеющихся материалов и документов (в том числе учетных) в отношении Объекта.

По результатам запроса в Администрацию Вышнедеревенского сельсовета Льговского района Курской области получен ответ от 02.02.2024 № 24 о том, что «Могила сержанта Назарова Н. И., павшего в бою с немецко-фашистскими захватчиками в 1943 году» находится по адресу: Курская область, Льговский район, с. Цуканово-Бобрик (напротив СДК).

Иных материалов, содержащих информацию о ценности объекта с точки зрения истории, археологии, архитектуры, науки и техники, эстетики, этнографии или антропологии, социальной культуры не представлено.

Общие сведения об Объекте. Исследование правоустанавливающих документов по Объекту. Архивные исследования:

Рассматриваемый Объект поставлен на государственную охрану на основании решения Исполнительного комитета Курского областного Совета народных депутатов от 14.06.1979 № 382 «Постановление Совета Министров СССР № 339 от 11 апреля 1979 г. "О дополнительных мерах по

благоустройству и приведению в порядок военных кладбищ и могил Советских воинов и партизан"» с наименованием «Могила сержанта Назарова Н. И., павшего в бою с немецко–фашистскими захватчиками в 1943 году. У могилы установлен обелиск» с категорией местного значения. Согласно данному документу, адрес Объекта: деревня Букреево-Бобрик, в саду.

В соответствии с п. 3 ст. 64 Федерального закона от 25.06.2002 № 73-ФЗ «Об объектах культурного наследия (памятниках истории и культуры) народов Российской Федерации» Объект является объектом культурного наследия регионального значения.

Объект зарегистрирован в Едином государственном реестре объектов культурного наследия (памятников истории и культуры) народов Российской Федерации приказом Минкультуры России от 09.11.2016 № 48991-р «О регистрации объекта культурного наследия регионального значения «Могила сержанта Назарова Н. И., павшего в бою с немецко–фашистскими захватчиками в 1943 году. У могилы установлен обелиск» (Курская область) в едином государственном реестре объектов культурного наследия (памятников истории и культуры) народов Российской Федерации». Согласно данному документу, адрес (местонахождение) Объекта: Курская область, Льговский район, деревня Букреево Бобрик.

Письмом от 03.03.2023 № 557 Администрация Льговского района проинформировала о том, что на территории МО «Вышнедеревенский сельсовет» могила сержанта Назарова Н. И., павшего в бою с немецко–фашистскими захватчиками в 1943 году, ранее расположенная в д. Букреево-Бобрик, 19.06.2019 года перезахоронена рядом с памятником «Павшим односельчанам», в связи с труднодоступностью места захоронения, в д. Цуканово.

Письмом от 02.02.2024 № 24 Администрация Вышнедеревенского сельсовета Льговского района Курской области проинформировала о том, что «Могила сержанта Назарова Н. И., павшего в бою с немецко–фашистскими захватчиками в 1943 году» находится по адресу: Курская область, Льговский район, с. Цуканово-Бобрик (напротив СДК).

Согласно сведениям из Реестра (данные 51 от 13.02.2024), опубликованным на портале открытых данных Минкультуры России:

- Объект: Могила сержанта Назарова Н. И., павшего в бою с немецко-фашистскими захватчиками в 1943 году. У могилы установлен обелиск;
- регистрационный номер Объекта: 461610557390005;
- полный адрес Объекта: Курская область Льговский район, с. Цуканово
- Бобрик;
- категория историко-культурного значения Объекта: регионального

значения;

- вид Объекта: памятник;
- текстовое описание границ территории Объекта: отсутствует;
- описание предмета охраны Объекта: отсутствует;
- общая видовая принадлежность Объекта: памятник истории;
- зоны охраны Объекта и режимы использования земель: отсутствуют;
- документы о постановке на охрану Объекта: решение исполнительного комитета Курского областного Совета народных депутатов от 14.06.1979 № 382.



*Фотографическое изображение Объекта в Реестре
(<https://opendata.mkrf.ru/opendata/7705851331-egrkn/51/217510>)*

В 1979 году в отношении Объекта составлена карточка исторического памятника местного значения. Согласно данному документу, наименование объекта - «Одиночная могила сержанта Сов. Армии Назарова Н. И., павшего в бою с немецко-фашистскими захватчиками в 1943 году»; местонахождение памятника (точный адрес и топографическое расположение) – деревня Букреево-Бобрик (в саду), Льговский район, Цуканобо-Бобрицкий с/сов.; время сооружения памятника – на могиле установлен обелиск; подлежит ли памятник государственной охране (чьим решением утвержден, номер, дата) – подлежит по решению облисполкома № 382 от 14.06.1979 года как памятник

местного значения; имеется ли мемориальная доска на памятнике и ее текст (для памятника – здания) – на могиле установлен.


19.11.1979 оформлено охранное обязательство по историческому памятнику (могиле) «Могила ст. сержанта Назарова Н. И.», 1941-1943 гг., расположенному в саду д. Букреево-Бобрик.

В 1993 году в отношении Объекта составлена учетная карточка памятника истории и культуры РФ (недвижимого). Согласно данному документу, наименование объекта - «Могила сержанта Назарова Н. И.; типологическая принадлежность – памятник истории; датировка памятника – 1943 г.; характер современного использования (предложения по использованию) – не используется; характеристика технического состояния – среднее; категория охраны – местная; наличие утвержденной охранной зоны – нет.

23.03.1993 оформлено охранное обязательство на памятник истории и культуры «Могила сержанта Назарова Н. И., погибшего в бою с фашистскими захватчиками», расположенного в д. Букреево-Бобрик Льговского района Курской области и составлен Акт технического осмотра памятника истории и культуры «Могила сержанта Назарова Н. И. 1943 г.», находящегося: д. Букреево-Бобрик, сад. В результате осмотра памятника установлено следующее: характер современного использования – место памяти; общее состояние памятника – удовлетворительное; категория охраны – местная; границы охранной зоны – соответствуют территории памятника; общая оценка общественной, научной и художественной значимости памятника – памятник периода Великой Отечественной войны; состояние памятника в пределах охранной зоны – удовлетворительное; балансовая принадлежность – Цуканово-Бобрицкий с/с; научно-исследовательские, реставрационные, ремонтные и иные работы, которые надо выполнить – окрасить ограду, провести работы по благоустройству.

В 2013 году в отношении Объекта составлена учетная карточка воинского захоронения № 24. Согласно данному документу, место захоронения – РФ, Курская область, Льговский район, с. Букреево-Бобрик; вид захоронения – одиночная могила; размеры захоронения и его состояние – 2,5 м х 1,5 м, ограда металлическая, окрашена, состояние хорошее; краткое описание памятника (надгробия) на захоронении – обелиск в форме 4-хгранной пирамиды, увенчанной звездой из железа и фотографией погибшего и памятными надписями, высотой 1,7 м, окрашенного серебряной краской, без постаментов, установлен в 1963 г., автор – Льговский завод АСО, техническое состояние хорошее; количество захороненных – всего 1, в том числе известных 1; персональные сведения о захороненных: воинское звание –


старший сержант, фамилия, имя, отчество – Назаров Николай Иванович, год рождения – 1907, дата гибели или смерти – умер от ран 02.03.1943, место захоронения на кладбище, участке кладбища – в колхозном саду с. Букреево-Бобрик.



Фотография и схема захоронения из Учетной карточки воинского захоронения от 2013 года.

25.01.2024 в отношении Объекта составлен паспорт объекта культурного наследия по форме, утвержденной приказом Министерства культуры Российской Федерации от 02.07.2015 № 1906. Согласно данному паспорту: наименование Объекта «Могила сержанта Назарова Н. И., павшего в бою с немецко-фашистскими захватчиками в 1943 году. У могилы установлен обелиск»; сведения о времени возникновения или дате создания объекта культурного наследия, датах основных изменений (перестроек) данного объекта и (или) датах связанных с ним исторических событий – не указаны; сведения о категории историко-культурного значения объекта культурного наследия – регионального значения; сведения о виде объекта культурного наследия – памятник; номер и дата принятия органом государственной власти решения о включении объекта культурного наследия в единый государственный реестр объектов культурного наследия (памятников истории и культуры) народов Российской Федерации – решение исполнительного комитета Курского областного Совета народных депутатов № 382 от 14.06.1979 г.; сведения о местонахождении объекта культурного наследия (адрес объекта или при его отсутствии описание местоположения объекта): Курская область, Львовский район, с. Цукано-Бобрик; сведения о границах территории объекта культурного наследия, включенного в единый государственный реестр объектов культурного наследия (памятников истории

и культуры) народов Российской Федерации – на дату оформления паспорта границы территории объекта культурного наследия не утверждены; описание предмета охраны объекта культурного наследия – на дату оформления паспорта предмет охраны объекта культурного наследия не утвержден; сведения о наличии зон охраны данного объекта культурного наследия с указанием номера и даты принятия органом государственной власти акта об утверждении указанных зон либо информация о расположении данного объекта культурного наследия в границах зон охраны иного объекта культурного наследия – на дату оформления паспорта границы зон охраны объекта культурного наследия, режимы использования земель и градостроительные регламенты в границах территорий данных зон не утверждены.

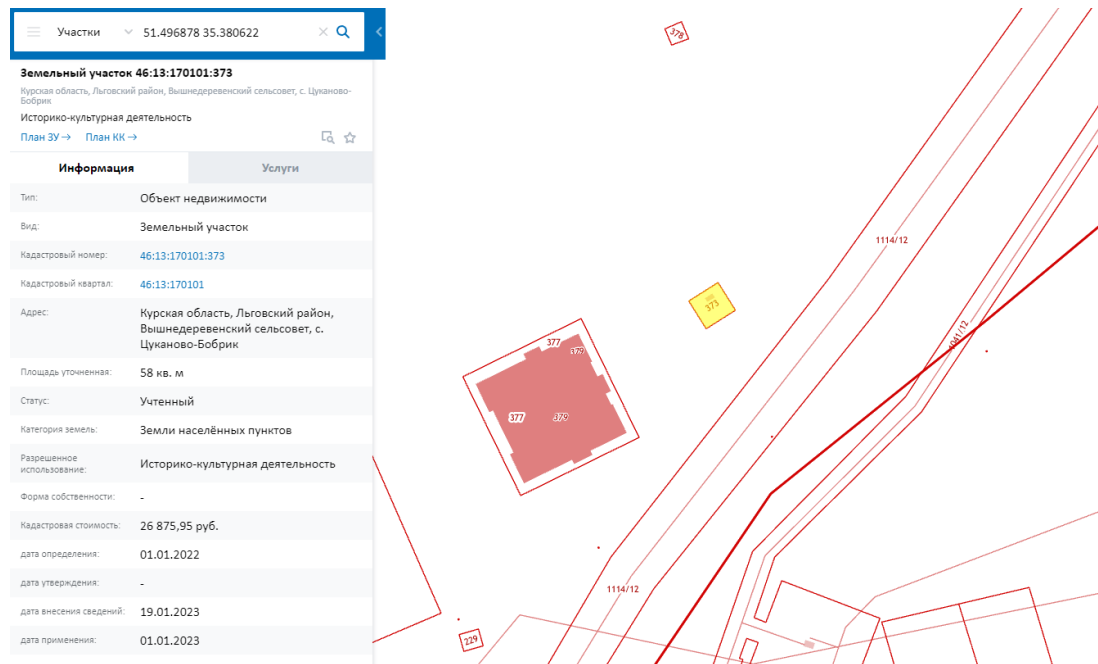


Фотографическое изображение Объекта из паспорта объекта культурного наследия от 25.01.2024. Дата съемки 07.07.2023.

Адрес Объекта в соответствии с Федеральной информационной адресной системой (ФИАС): Курская область, муниципальный район Льговский, сельское поселение Вышнедеревенский сельсовет, село Цуканово-Бобрик зарегистрирован в государственном адресном реестре.

Согласно открытым данным Росреестра, земельный участок по адресу: Курская область, Льговский район, Вышнедеревенский сельсовет, с. Цуканово-Бобрик, на котором в настоящее время расположен Объект, стоит на государственном учете с кадастровым номером: 46:13:170101:373 в кадастровом квартале 46:13:170101. Категория земель: земли населённых

пунктов, разрешенное использование: историко-культурная деятельность, уточненная площадь: 58 кв. м.



План земельного участка, в границах которого расположен Объект (по данным Публичной кадастровой карты <https://pkk5.rosreestr.ru>)

Согласно Выписке из Единого государственного реестра недвижимости об объекте недвижимости от 06.02.2024 № КУВИ-001/2024-37901036 на земельный участок с кадастровым номером 46:13:170101:373, местоположение - Курская область, Льговский район, Вышнедеревенский сельсовет, с. Цуканово-Бобрик; площадь – 58 кв. м; вид разрешенного использования территории – историко-культурная деятельность. Правообладатель на правах собственности - муниципальное образование «Вышнедеревенский сельсовет» Льговского района Курской области. Ограничение прав и обременение объекта недвижимости не зарегистрировано.

Согласно Выписке из Единого государственного реестра недвижимости об объекте недвижимости (сооружение) от 06.02.2024 № КУВИ-001/2024-37915451, назначение сооружения – сооружение историческое; наименование - Могила сержанта Назарова Н. И., павшего в бою с немецко-фашистскими захватчиками в 1943 году. У могилы установлен обелиск; расположенное по адресу: Российская Федерация, Курская область, Льговский муниципальный район, сельское поселение Вышнедеревенский сельсовет, с. Цуканово-Бобрик; с кадастровым номером 46:13:170101:376; имеет площадь: 2 кв. м, год завершения строительства: 1963. Сведения о включении объекта недвижимости в реестр объектов культурного наследия: является выявленным объектом культурного наследия, 461610557390005, представляющим собой

историко-культурную ценность, Памятник и «Могила сержанта Назарова Н. И., павшего в бою с немецко-фашистскими захватчиками в 1943 году. У могилы установлен обелиск», 2016-11-09, 48991-р решения органов охраны объектов культурного наследия - в отношении объекта недвижимости, являющегося выявленным объектом культурного наследия. Правообладатель на правах собственности - муниципальное образование «Вышнедеревенский сельсовет» Льговского района Курской области. Ограничение прав и обременение объекта недвижимости не зарегистрировано.

Краткие исторические сведения о развитии территории расположения Объекта, историко-градостроительные исследования:

В результате историко-градостроительных исследований было определено, что рассматриваемый Объект с 1943 г. по 2019 г. располагался в деревне Букреево-Бобрик Льговского района. В середине 2019 г. могила сержанта Николая Ивановича Назарова была перезахоронена в селе Цуканово-Бобрик рядом с памятником «Павшим односельчанам», воздвигнутом в 1995 г. Могила была перенесена в связи с труднодоступностью захоронения в деревне Букреево-Бобрик.

В настоящее время исследуемый Объект расположен на территории села Цуканово-Бобрик. Село Цуканово-Бобрик расположено в Льговском районе (административный центр района – город Льгов) Курской области. Село Цуканово-Бобрик находится в южной части района, в 62 км к юго-западу от Курска и в 20 км к юго-востоку от Льгова. Историческое название села – Цуканово-Бобрик, иногда село называли Цуконовка. По состоянию на 2010 г. в селе проживало меньше 189 человек.

Село расположено на реке Бобрик (левый приток Реута в бассейне Сейма). По предположению исследователя Александра Башкатова название Бобрик возникло из-за того, что когда-то в этой реке было много бобров¹. Деревни и села, расположенные на этой реке, носят двойное название. Вторая часть наименования населенных пунктов берет начало от названия рассматриваемой реки.

Географически Льговский район расположен в западной части области, граничит с Кореневским, Рыльским, Хомутовским, Курчатовским, Большесолдатским, Коньшевским и Суджанским районами Курской области. Основные реки — Сейм, Опока, Бык, Прут, Бобрик, Белая Локня. Площадь района – 1030 км². Поверхность района представляет холмистую равнину, являющуюся ветвью Среднерусской возвышенности. Равнина изрезана речными долинами и оврагами.

¹ Башкатов А.Я. След на земле Курской... Москва, 2019. 480 с.

Численность населения Льговского района в 2021 г. составляла более 11 тысяч человек. В составе района находится 91 населенный пункт.

Предыстория исследуемой территории в рамках развития исторических регионов Курского края (начало XI в. – середина XVIII в.)

В IX – начале XI вв. на берегах Сейма и верхнего Псла господствовала роменская культура, в этническом отношении представленная славянским племенем северян. В летописях регион, где была распространена данная культура, именовался «Посемье» (Посеймье)². Семичи представляли собой племенной социум, который в середине X в. превратился в сложное «племенное княжение» и впоследствии погиб в ходе русской колонизации рассматриваемых территорий. В Посемье, в отличие от многих других славянских объединений, сформировалось единое экономическое пространство³.

В 1054 г. Курский край вошел в состав Черниговского княжества, которое принадлежало роду Ольговичей.

К 1274 г. вся Чернигово-северская земля была завоевана татаро-монголами. В исторических источниках сохранилась история про монгольского баскака Ахмета, который выкупил курские земли у хана Ногая и построил свою вотчину вблизи Рыльска. При помощи русских приближенных Ахмет начал грабить курские земли. В результате курский князь Олег поехал в Орду с жалобой на разбойные действия Ахмета. Ахмет, в свою очередь, жестоко отомстил за это: стер с лица земли Курск и разорил Рыльск⁴.

В XVI в. орда распалась на несколько ханств. Кочевники в основном уже не совершали дальних походов, однако грабили и уводили в рабство трудоспособное население на границах Руси. На границах стали создаваться пограничные службы: в 5-6 км от Льгова, на берегу Сейма, до настоящего времени просматриваются такие укрепления. В исторических источниках сохранилось описание этого поста: «Шестая сторожа вниз по Семи поддалась к Рыльску от Курска 70 верст, а видно с нее за реку за Семь, на польскую сторону версты за две, а проезду с нее нет, а стаивали на ней сторожи сменные из Курска, из Карачева, с Орла по три человека, а ныне на той стороже стоят одни Курские по три человека детей боярских, да по казаку»⁵.

Во второй половине XVI в. на Курской земле стали возрождаться города и села. В 1593 г. возникли Старый Оскол и Белгород, а в 1597 г. началось

² Енуков В.В. Курский край. Научно-популярная серия в 20 томах. Т. 3. Славяне до Рюриковичей. Курск, 2005. С. 307-311.

³ Там же

⁴ Лагутич М.С. Провинциальная хроника. Льгов в истории Курского края. Курск, 2007. – 603 с.

⁵ Там же

возрождение Курска. В XVI – XVII в. рассматриваемые земли активно заселяются переселенцами⁶. Советский краевед Георгий Ильич Булгаков следующим образом описывает типичное жилище в Южнорусской губернии того периода: «Изба - в одну связь, т.е. из цельных бревен, почти квадратная, аршина три высоты. Пол земляной. Потолок укрепляется на балке, которая называется «матицей». Вместо фундамента - угловые столбы «стояны» и «завалинка» - земляная обсыпь. Русская печь в углу напротив двери занимает большое пространство и на печи может греться вся семья. Курные избы с топкой по «черному» составляют большую редкость. От печи до противоположной стены - настил в длину печи, так называемый «пол». Под высоким полом зимой, или ранней весной живут телята, ягнята и т. д. В избе, кроме пола, обычно бывает «коник» - неподвижный сундук у стены шириною в две доски с поднимающейся крышкой. По стенам - неподвижные лавки-скамьи в две доски шириной. В переднем от входа углу - стол. Над столом божница с иконой. Стены избы снаружи вымазаны глиной и побелены. Крыша соломенная, изредка железная. Пол вымазан глиной и присыпан песком. Каждую субботу перемазывается»⁷.

Для Посемья было характерно чересполосное расселение русских и украинских групп⁸. Главным трудом местного населения было земледелие.

В 1602 г. Григорий Отрепьев объявил себя царевичем Дмитрием, двинулся на Москву и через два года оказался на Курских землях. По словам краеведа Михаила Лагутича, курский край поддержал Григория Отрепьева, поскольку устал от репрессий, учиняемых Борисом Годуновым. Впоследствии на российской земле появился еще один Лжедмитрий – Иван Болотников. Он сразу был поддержан Курском и Рыльском. В одном из своих томов «Истории государства Российского» русский историк Николай Михайлович Карамзин пишет об этом периоде: «Вся южная Россия кипела бунтом; везде вязали чиновников, едва ли искренно верных Борису, и представляли Лжедмитрию, который немедленно освобождал их и с милостию принимал к себе в службу»⁹.

При Петре I Посемье перестало быть многовековой границей, поскольку Российское государство расширило свои территории. Образ жизни местного населения также существенно изменился.

⁶ Булгаков Г.И. Схематический обзор Курского края в культурно-историческом отношении // Курский край. Сборник по природе, истории, культуре и экономике Курской губернии. 1925. №1. С. 96.

⁷ Там же, с. 97.

⁸ Там же, с. 95.

⁹ Карамзин Н.М. История государства Российского. Т. 11. Санкт-Петербург, 1835. С. 509.

История возникновения рассматриваемого населенного пункта и его развитие в дореволюционный период (конец XVIII вв.– первая четверть XX вв.)

Цуканово-Бобрик (Объект перенесен после 2019 г.) и Букреево-Бобрик (Объект находился до 2019 г.) получили вторую часть своего названия «Бобрик» от реки, на которой они стоят. По предположению Александра Башкатова, первые части названий «Цуканово» и «Букреево» произошли по фамилиям первопоселенцев в рассматриваемых населенных пунктах¹⁰.

Возможно, название «Цуканово» происходит от слова «Цуканы», которое определяется как этнотерриториальная группа населения в составе южного русского поселения. Предположительно, цуканы выделились из-за того, что отличались от основного массива русских. Их основным отличием был цокающий говор. Такой говор и обусловил появление названия «цуканы». Этнографы В.С. Бузин и С.Б. Егоров пишут: «Объединяли цуканов особенности традиционной культуры и говора: «цоканье» – замена ч на ц (целовек) или, наоборот, «чоканье» – произнесение ч вместо ц (черква)»¹¹.

По свидетельству прокурора Курского наместничества Сергея Ларионова от 1786 г., всего в Льговской округе было 45 сел, 5 сельцов, 4 слободы, 49 деревень, и 1 хутор. Всего населенных пунктов было 204. Кроме того, было 7 каменных церквей и 41 деревянная, а при них служило 453 человека¹². Знатных селений было четыре: Ивановское, Нижние деревеньки, слобода Юрьевка, село Никольское. Как видим, Цуканово-Бобрик и Букреево-Бобрик не входили в этот список.

Кроме того, в Льговской округе была одна суконная, одна полотняная фабрики, восемнадцать винокуренных заводов, один конский, один известковый, один солодовенный и 73 водяных мельниц¹³. В Курском крае численно преобладали небольшие предприятия. Общая сумма произведенных в Курском крае изделий равнялась 3 610 520 рублей серебром¹⁴.

В Курском крае в 1860 г. в течении года проводилось множество ярмарок. В 1860 г. на 356 ярмарках было продано товаров на сумму 822 303 рубля. Самыми крупными и значительными были ярмарки в Куренной пустыни, Фатеже, Судже, Старом Осколе, в слободе Медвенка.

Согласно «Трудам Курского губернского статистического комитета» от 1863 г. село Цуканово-Бобрик входило в Бобриковскую волость. Владельцами

¹⁰ Башкатов А.Я. След на земле Курской... 480 с.

¹¹ Бузин В.С. Субэтносты русских: проблемы выделения и классификации // Историческая этнография. 2008. №3. С. 341.

¹² Ларионов С.И. Описание Курского наместничества из древних и новых разных о нем известий вкратце собранное Сергеем Ларионовым, того наместничества Верхней Расправы прокурором. М, 1786. С. 98.

¹³ Там же, с. 78.

¹⁴ Курский край в истории отечества. Курск, 1996. 206 с.

села числились Козьма Богданов (за ним было записано 244 душ) и Ульяна Садовская (за ней было записано 23 души)¹⁵.

Козьма Богданов происходил из дворян Льговского уезда Курской губернии. В 1806 г. Козьма Семенович Богданов начал службу рядовым в Астраханском гренадерском полку. К.С. Богданов делал карьерные успехи и уже в 1814 г. получил звание полкового адъютанта. Первые военные походы у Козьмы Семеновича Богданова были в Румынию и Валахию (область Румынии). В 1808 г. К.С. Богданов принимал участие в осаде крепости Кюстенджи. За вышеперечисленные походы Козьма Семенович был награжден Георгиевским крестом. В период Отечественной войны Козьма Богданов сражался в составе Астраханского гренадерского полка в сражениях при с. Клодневе, у городов Борисов, Турно, Петерсвальде. Богданов принимал участие в крупнейшем сражении в «битве народов» при Лейпциге и взятии Парижа. В 1831 г. подавлял польский мятеж, за что получил ряд наград¹⁶. В 1852 г. Козьма Семенович уходит в отставку в чине генерал-майора и селится в родовом поместье в Цуканово-Бобрик¹⁷. Таким образом, Цуканово-Бобрик на 1868 г. являлось владельческим селом - в нем было 52 двора, 282 мужчины и 280 женщин. Кроме того, была одна православная церковь и мельница.

В «Списке населенных мест Российской Империи» от 1868 г. указано, что в казенной деревне Букреево – Бобрик было 34 двора, 192 мужчины и 237 женщин. Оба населенных пункта относились к третьему стану Курской губернии¹⁸.

В XVIII томе «Энциклопедического словаря Брокгаузена и Ефрона» от 1896 г. указано, что в самом уезде проживало 127021 человек. Из них дворян – 386, духовного звания - 598, купцов и почетных граждан – 235, мещан – 1582, крестьян – 115116, военного сословия – 8911, прочих сословий – 41. Всего в Льговском уезде было 176 селений. Крестьянских дворов – 16224, некрестьянских -1186.

В Льговской области земля была плодородной; крестьяне сеяли озимую, яровую пшеницу, рожь, овес, гречиху, просо, коноплю, горох и лен. Урожай обычно был умеренный. Развивались промыслы: гончарный, кожевенный, ткацкий. В крестьянских дворах было достаточно развито садоводство. В крестьянских садах главным образом разводили черную и красную сливу и

¹⁵ Труды Курского губернского статистического комитета. Выпуск №1. Курск, 1863. С. 152.

¹⁶ Богданов Козьма Семенович [Электронный ресурс]. Курск, 2024. URL: <https://www.mke.su/doc/BOGDANOV%20KS.html> (дата обращения: 12.02.2024)

¹⁷ Курыне-герои Отечественной войны 1812 года. [Электронный ресурс]. Курск, 2002-2024. URL: <http://old-kursk.ru/events/090812.html?ysclid=lsd50efrnu144439519> (дата обращения: 12.02.2024)

¹⁸ Списки населенных мест Российской империи, составленные и издаваемые Центральным статистическим комитетом Министерства внутренних дел. Выпуск №20. Курская губерния: по сведениям 1862 года. Санкт-Петербург, 1868. С. 66.

простую дулю. Земли в уезде не хватало, на каждый двор в среднем приходилось по 6,8 десятин земли¹⁹.

Впервые подробная карта с изображением Цуканово-Бобрик и Букреево-Бобрик появилась в 1869 г. Населенные пункты располагались рядом с такими поселениями, как Александров-Бобрик, Бобрик- Дуров. Добавление «Бобрик» свидетельствовало о том, что все эти населенные пункты стоят на реке Бобрик. На картографических данных фигурирует название «Бобрик Цуканов», таким образом изменен порядок слов относительно наиболее часто встречающегося наименования «Цуканово-Бобрик». Предположительно, при наименовании населенного пункта слова выстраивались в любой последовательности. Бобрик Цуканов был представлен прямоугольной застройкой с южной части р. Бобрик. На картографических данных изображена одна церковь в Цуканово-Бобрике. Букреево-Бобрик было значительно меньше, чем Цуканово-Бобрик. Основная застройка населенного пункта располагалась на южной части р. Бобрик. Северная часть р. Бобрик в тот период еще не была освоена.



Карта Шуберта Сумской области-трехверстовка. 1869 г. Фрагмент. Синим цветом изображено примерное будущее местоположение Объекта до 2019 г. Красным цветом изображено примерное будущее местоположение Объекта с 2019 г. Источник: http://www.etomesto.ru/map-ukraine_trehverstka-sumy/

Согласно картографическим данным, прошлое местоположение Объекта (до 2019 г.) и настоящее местоположение во второй половине XIX в. были за границами населенных пунктов.

В конце XIX в. во всем Львовском уезде было 35 каменных и 30 православных деревянных церквей и одна лютеранская. В самом Цуканово-Бобрик, к началу XX в. была одна каменная церковь с одним престолом – Троицкая. Год постройки обозначен как 1805 г. В состав этого прихода входила деревня Букреевка (Букреево-Бобрик), поскольку в ней не было собственной церкви. Кроме того, в приход входил хутор Мамкин и деревня Александровка. В Троицкой церкви служили священник Д.Я. Сергиевский и псаломщик В. Башкатов. В приходе было 927 православных, раскольников и

¹⁹ Энциклопедический словарь Брокгауза и Ефрона: Том XVIII (35). Санкт-Петербург, 1896. С. 138.

сектантов не было. Была одна земская школа, где учились дети из Цуканово-Бобрик и близлежащих деревень (в том числе из Букреево-Бобрик)²⁰.

К началу XIX в. основное население в Льговском уезде было крестьянское. Население было бедным, а основное мужское население работало на железной дороге – по 12-14 часов²¹. Средний заработок рабочих Курской губернии был одним из самых низких по Российской Империи²². Впоследствии именно среди рабочих железной дороги начнут зреть революционные настроения. По причине местных погромов и забастовок, в которых принимали участие местные рабочие и крестьяне, Льговский уезд оказался под особенной охраной местных и центральных властей.

Развитие рассматриваемого населенного пункта в советский и современный периоды (с конца первой четверти XX в.)

17 января 1918 г. в Льгове упраздняется городская дума и вся власть в городе и уезде переходит к большевикам. С конца ноября по февраль 1918 г. в уездах и волостях Курской губернии создаются местные органы Советской власти. Их формирование завершилось I губернским съездом Советов, который проходил с 24 февраля по 1 марта 1918 г.

Советская власть начинает проводить в уезде национализацию, которая вызвала у местного населения несогласие. Во время гражданской войны Льговский уезд охватывает продовольственный кризис. Кроме того, в уезде начинается эпидемия сыпного тифа, которая наиболее охватывает с. Марица.

По данным «Статистического бюро» в 1920 г. в Бобрицкой волости было 1506 хозяйств, из которых 222 новых (образовавшихся после 1917 г.), проживало 4032 человека мужского пола и 4022 женского пола. В Бобрицкой волости было 199 солдат красной армии. Из населенного пункта на заработки уехало 9 мужчин и 5 женщин²³.

На картографических данных начала 1940-х гг. видно, что оба населенных пункта разрастаются вдоль реки: на северо-восток и юго-запад. К этому времени населенные пункты уже располагаются равномерными линиями по обе стороны реки Бобрик. В населенных пунктах присутствует умеренная застройка. По причине разрастания территорий поселений Цуканово-Бобрик и Букреево-Бобрик значительно приблизились друг к другу. Территория месторасположения Объекта в Букреево-Бобрик (до 2019 г.) на тот период уже вошла в состав населенного пункта и находилось в его западной части, рядом с границей населенного пункта. В Цуканово-Бобрике, куда

²⁰ Справочная книга о церквах, приходах и причтах Курской епархии. Курск, 1909. С. 113.

²¹ Лагутич М.С. Провинциальная хроника. Льгов в истории Курского края. 603 с.

²² Курский край в истории отечества. Курск, 1996. 206 с.

²³ Население Курской губернии в 1920 году. Курск, 1921. С. 22-23.

Объект перенесут после 2019 г., рассматриваемая территория также входила состав населенного пункта и находилась в его северной части.



Немецкие военные карты второй мировой войны онлайн. Европейская часть СССР. Трехкилометровка. 1941 г. Фрагмент. Синим цветом обозначен населенный пункт, в котором будет расположен Объект до 2019 г. Красным цветом обозначен населенный пункт, в котором будет расположен Объект после 2019 г. Источник: http://www.etomesto.ru/map-atlas_osteuropa/

Через пять месяцев после начала Великой Отечественной войны, 16 ноября 1941 г., немецко-фашистское войско вошло в Льгов, были захвачены и окрестности города. За период оккупации немцы насильно угнали из Льгова и окрестностей более 2 тысяч человек для принудительных работ в Германии. Многие советские граждане были расстреляны. С сентября 1942 г. советская армия начала одерживать победы в деле освобождения Льгова и его окрестностей от захватчиков²⁴. В документах штаба Воронежского фронта операция по освобождению Льгова и Льговской области носила название «Льговско-Рыльской». И решающую роль в ликвидации Льговского плацдарма сыграла 60-я армия Воронежского фронта под командованием генерал-майора Ивана Даниловича Черняховского.

Советское командование и командование противника прекрасно понимали, что теряя такой стратегически важный железнодорожный узел как станция Льгов, ставилось под сомнение дальнейшее удержание врагом Льговского плацдарма. Насколько важное значение придавали немцы удержанию Льгова и железнодорожного узла, видно было по тому, как сильно его укрепили. Пять раз командарм Черняховский отдавал приказ об овладении городом (12, 17, 22, 25 февраля), и только решительное наступление по всему фронту, предпринятое 1 марта 1943 года, привело к успеху.

11 и 12 февраля, выполняя приказ командарма 60-й, наступление в направлении Льгов-Суджа разворачивалось силами 322-й, 121-й и 141-й

²⁴ Лагутич М.С. Провинциальная хроника. Льгов в истории Курского края. 603 с.

стрелковых дивизий и 150-й танковой бригады. Однако противник создал сильный узел сопротивления, и с 12 по 14 февраля части советской армии не добились каких-либо существенных успехов.

Немцы упорно обороняли район южнее Льгова, поэтому Черняховский использовал 8-ю истребительную и 129-ю стрелковую бригаду в центре наступления. Вот какие воспоминания оставили нам советские освободители: «Основные силы центральной группировки (322-я, 121-я, 141-я стрелковые дивизии 150-я танковая бригада) идут во Льгов в обход с юга, а основной удар наносился правым флангом силами 248-й пехотной дивизии, прибывшей из Франции, и тем самым, в результате ожесточенных боев, сдерживает наступление частей 60-й армий на рубеж Марица-Ольшанка-Лукашевка-Гахово.

Командарм Черняховский вновь проводит частичную перегруппировку сил армии. Бои 24 и 25 февраля приносят успех частям Красной Армии, особенно на правом фланге. Советские войска заставили 26, 27 и 28 февраля противника обороняться на рубеже Банищи-Фитиж-Льгов-Слободка-Нижние Деревеньки-Орловка-Кромские Быки-Ивница.

1 марта 1943 года наши войска после короткой артподготовки перешли в решительное наступление по всему фронту. И в ночь на 2 марта 129-я отдельная стрелковая бригада подполковника А. А. Васильева вплотную подошла к городу. В это время авиация нанесла удар по железнодорожному узлу.

В ночь со 2 на 3 марта разведка донесла об отходе основных сил противника к станции Льгов-2. На рассвете 3 марта части 129-й стрелковой бригады ворвались в город, но упорные бои продолжались на подступах к железнодорожному узлу...»

Льговская область внесла огромный вклад в успешное завершение Курской битвы. Во Льгове ремонтировались танки, бронепоезда, шилось обмундирование, лечились раненые.

В боях за город Льгов отличились: 129-я отдельная стрелковая бригада (командир бригады подполковник Васильев Александр Алексеевич); 248-я отдельная Краснознаменная курсантская стрелковая бригада (командир бригады полковник Гусев Иван Андреевич) 8-я истребительная бригада (командир бригады полковник Ментюков Николай Федорович); 150-я танковая бригада (командир бригады полковник Сафронов Иван Васильевич).

Также Льговскую землю освобождали: 2-я Курская партизанская бригада им. Фрунзе под командованием А. И. Дроздова, 322-я Краснознаменная стрелковая дивизия под командованием полковника Н. И.

Иванова, 121-я отдельная стрелковая дивизия под командованием полковника А. В. Гладкова и др.

Взятие Льгова имело важное значение. Оно помогло войскам 60-й армии в какой-то степени удержать в своих руках инициативу и оттянуть на себя часть сил и резервов противника с решающего Харьковского направления²⁵.

Помимо освобождения Льгова от немецко-фашистских захватчиков, необходимо вспомнить о Курской битве, известной также как битва на Курской дуге, которая стала поворотным пунктом для исхода Отечественной войны. Великая Курская битва по своему размаху, привлекаемым силам и средствам, напряженности, результатам и военно-политическим последствиям является одной из крупнейших битв Второй мировой войны. Она продолжалась 50 неимоверно трудных дней и ночей - с 5 июля по 23 августа 1943 года, и представляла собой совокупность стратегических оборонительной (5–23 июля) и наступательных (12 июля – 23 августа) операций в Великой Отечественной войне, проведенных Красной Армией в районе Курского выступа с целью сорвать крупное наступление немецких войск и разгромить стратегическую группировку противника. Курская битва шла на территории Курской, Орловской, Харьковской областей. В ней участвовало более 2,1 млн. человек, более 6,2 тысяч танков и 4,5 тысяч самолетов. Севернее г. Курска враг сосредоточил крупные силы: 46 тысяч фашистских солдат, 6 тысяч орудий и минометов, 1200 танков.

В результате зимнего 1942-1943 гг. наступления советских войск и вынужденного отхода во время Харьковской оборонительной операции 1943 г. образовался так называемый курский выступ (или дуга). Он вдавался в оборону немецких войск южнее Орла и севернее Белгорода на глубину свыше 150 километров и имел по фронту протяженность 550 километров. Расположенные на нём войска Центрального и Воронежского фронтов угрожали флангам и тылам немецких групп армий «Центр» и «Юг». В свою очередь эти вражеские группировки, занимая орловский и белгородско-харьковский плацдармы, имели благоприятные условия для нанесения мощных фланговых ударов по советским войскам, оборонявшимся в районе Курска. В любой момент мощными встречными ударами враг мог окружить и разгромить находившиеся там силы Красной Армии.

Немецкое командование планировало провести летом 1943 года стратегическую наступательную операцию (условное наименование «Цитадель») с целью разгромить советские войска в курском выступе,

²⁵ 77-й годовщине освобождения Льгова от немецко-фашистских захватчиков посвящается [Электронный ресурс]. Льгов, 2024. URL: <http://kurierlgov.ru/content/news/77-y-godovshchineosvobozhdeniya-lgova-ot-nemecko-fashistskih-zahvatchikov?ysclid=ltpi9rlidc202667224> (дата обращения: 13.03.2024)

овладеть стратегической инициативой и повернуть ход войны в свою пользу. Замыслом операции «Цитадель» предусматривалось ударами по сходящимся направлениям с севера и юга по основанию Курского выступа на 4-й день операции окружить и затем уничтожить советские войска и вернуть себе стратегическую инициативу и изменить ход войны в свою пользу. В последующем намечалось нанести удар в тыл Юго-Западного фронта (операция «Пантера») и развернуть наступление в северо-восточном направлении в целях выхода в глубокий тыл центральной группировки советских войск и создания угрозы Москве.

Советской военной разведке удалось своевременно вскрыть подготовку немецкой армии к крупному наступлению на Курской дуге. Проанализировав обстановку, Ставка Верховного Главнокомандования приняла решение временно перейти к обороне на Курском выступе и в ходе оборонительного сражения обескровить ударные группировки врага и этим создать благоприятные условия для перехода советских войск в контрнаступление, а затем в общее стратегическое наступление.

К утру 7 июля 1943 года на северном фланге Курской дуги немцы ввели в бой все, что могли собрать из своих резервов.

Возникла реальная угроза правому флангу советских войск. Жители Льговского района активно оказывали помощь при Курской битве: они ремонтировали танки, чинили бронепоезда, лечили раненных. Многие из них участвовали в боях при Курской дуге.

Сосредоточив до 50 дивизий (в том числе 16 танковых и моторизованных) общей численностью более 900 тысяч человек, немцы в ходе операции «Цитадель» предполагали прорвать три рубежа обороны Центрального фронта. Но за 5 дней 9-я немецкая армия потеряла около половины танков и вынужденно перешла к обороне. 12 июля Красная армия начала контрнаступательную операцию «Кутузов». Кульминацией Курской битвы стало Прохоровское сражение - с 10 по 16 июля 1943 года. Немцы планировали окружить советскую 69-ю армию. Самый масштабный танковый бой под Прохоровкой произошел 12 июля. По разным данным немцы задействовали 700 танков и штурмовых орудий (дивизии СС «Мертвая голова» и «Лейбштандарт СС Адольф Гитлер»), с советской стороны — от 790 до 808 танков и САУ (в основном, 5-я армия генерала Ротмистрова). Разнятся данные потерь. Немцы указывали от 80 до 100 боевых машин, советские источники — до 400. Советские 18-й и 29-й корпуса 5-й гвардейской танковой армии потеряли до 250 машин. 14 июля немцы попытались окружить пять дивизий 69-й армии. Но 15 июля перешли к обороне. 20 и 23 июля войска Воронежского и Степного фронтов перешли в наступление. Курская операция

завершилась победой Красной армии.

По окончании Великой Отечественной войны в Львовском округе началось постепенное восстановление. Цуканово-Бобрицкий сельский Совет возобновил свою деятельность после освобождения Львовского района от немецко-фашистских оккупантов в марте 1943 г.

О послевоенной жизни Бобриковской волости достаточно много рассказывает уроженец тех мест, заслуженный работник сельского хозяйства Александр Яковлевич Башкатов.

А.Я. Башкатов отмечает, что в 1950-х гг. Цуканово-Бобрицкий сельсовет объединял три главных поселения: Стремоухово-Бобрик (с. Дуровка), Цуканово-Бобрик (с. Цуканы), Букреево-Бобрик (с. Букреевка). В эти годы в Цуканах была восьмилетняя школа. Александр Яковлевич Башкатов называет следующих учителей, преподающих в те годы в школе: учительница по математике - Антонина Михайловна Асадчих, учительница по истории - Зинаида Николаевна, учитель русского языка - Виктор Иванович Волженский, учительница географии - Валентина Ивановна. В 1960-х гг. в Цуканово-Бобрике была построена новая кирпичная школа с просторными классами и спортзалом и всех учащихся перевели в нее.

В Цуканово-Бобрик в 1950 гг. – 1960 гг. был клуб, где проходили встречи, а по выходным крутили кино. В кино и на праздники в Цуканово-Бобрик собирались жители из близлежащих сел, в том числе и из Букреево-Бобрик. Непосредственно принимавший участие в местных праздниках Александр Яковлевич Башкатов следующим образом описывает проведение масленицы в Цуканово-Бобрике: «7 класс, 1965 год. Три тройки лошадей готовил бригадир, 3-4-х одиночных лошадей на санях, тоже уряженных, - конюхи. Из клуба девчата дуги, обязательно по колокольчик, оббивали разноцветными лоскутами, упряжь тоже. Козыри готовили - красили в разные цвета. Накануне привозили из лесу высокий стройный ствол сосны, ошкуривали его и закапывали в землю (бурили электрики ямобуром дырку). На конце столба делали приспособление с роликом, где пропускали веревку с грузиком и крючком, на который вешали разные призы (были пара яловых сапог, кукла, шампанское, бутылка водки, в клетке хороший петух, на земле в ящике держали маленького поросенка, и даже баран). На площади заливали под круговое вращение санок под колесом-центрифугой, которое вручную раскручивали человек пять парней, а на санках садились смельчаки. И вот раскручивают колесо, под центробежной силой седок на санках не удерживается и летит стрелой в сугроб.

Делается импровизированная сцена, где вначале выступает начальство, а потом артисты из клуба. Поют песни, народ любил частушки, особенно на

местные темы, бичуя ими председателя, агрономов, бригадиров, высмеивая пьяниц, лодырей и тунеядцев.

Тут же размещались две-три автолавки из города, свой магазин, и отдельно пыхтели самовары с сапогом - пили чай. Здесь же на костре пекли блины из разных сортов муки. Были пшеничные из первого сорта, тоненькие с медом, толстые со сметаной, ржаные, гречневые. Все почему-то толкались отвесть гречневых блинов. Здесь же, на площади, в разных местах заливались русские гармошки, можно было слушать частушки под балалайку. Народ гулял, пел, веселился, танцевал, всем было весело, особенно детишкам, а их в ту пору было по два-три класса одного выпуска в школе, доходило до сотни учеников. А сколько приезжало гостей из соседних колхозов, тоже на тройках и одиночках, где устраивали гонки на них»²⁶.

В 1995 г. в центре села Цуканово-Бобрик была поставлена стела «Погибшим односельчанам». Автором стелы стал Л.И. Калачев. Стела покрыта гранитными плитами, высотой 6 м., на постаменте из бетона 50 см. В 2019 г. к этой стеле из Букреево-Бобрик и перенесли исследуемую могилу Н.И. Назарова²⁷.

В конце XX – начале XXI вв. в Цуканово-Бобрик и Букреево-Бобрик площадь застройки населенных пунктов не претерпела значительных изменений. Была сохранена общая сетка исторических кварталов, при этом, вероятнее всего, имело место некоторое уплотнение застройки.

Подробные результаты иконографии отражены в приложении № 2 к настоящему акту государственной историко-культурной экспертизы.

Краткие исторические сведения об Объекте:

Рассматриваемый Объект с 1943 г. по 2019 г. располагался в деревне Льговского района Букреево-Бобрик. В середине 2019 г. могила сержанта Николая Ивановича Назарова была перезахоронена в селе Цуканово-Бобрик рядом с памятником «Павшим односельчанам», воздвигнутом в 1995 г. Могила была перенесена в связи с труднодоступностью захоронения в деревне Букреево-Бобрик. В настоящее время исследуемый Объект расположен на территории села Цуканово-Бобрик.

Назаров Николай Иванович родился 22 октября 1907 года в д. Свиноино Вологодской области. 30 декабря 1941 года был призван в армию Йошкар-Олинским районным военкоматом.

²⁶ Башкатов А.Я. След на земле Курской. 480 с.

²⁷ Братская могила с. Цуканово-Бобрик [Электронный ресурс]. Вышние Деревеньки, 2024. URL: https://vyshnederevenskij-r38.gosweb.gosuslugi.ru/o-munitsipalnom-obrazovanii/dostoprimechatelnosti/dostoprimechatelnosti_7.html (дата обращения: 12.02.2024)

Н.И. Назаров служил в 141-й стрелковой дивизии в звании старшего сержанта, участвовал в операции по освобождению населенных пунктов Львовского района. 141-я дивизия сформирована в январе 1942 года как 141-я стрелковая дивизия 2-го формирования (переименована из 407-й стрелковой дивизии 1-го формирования).



Николай Иванович Назаров (1907-02.03.1943) Период создания: первая половина XX в.

10 февраля 1943 года командующий 60-й армией И.Д. Черняховский подписал приказ номер 0130 об освобождении города Львова. В нем ставилась задача 322-й стрелковой дивизии к исходу 12 февраля занять город Львов, 121-й дивизии в это же время освободить Шерекино, Булгаковку и Орловку.

Однако бои приняли исключительно ожесточенный характер. В результате советские войска замедлили темп наступления, а затем и вовсе остановились на ближних подступах к Львову. Тогда командующий армией Черняховский прислал бригаду «Катюш» для того, чтобы выбить противника из города. Одного залпа этой бригады было достаточно, чтобы запылала правобережная часть города. Спасла город начавшаяся 17 февраля успешная операция по обходу с севера и юга. Враг начал отступать²⁸. Значительные успехи в деле освобождения Львова и района были достигнуты после начала наступления по всему фронту 1 марта 1943 г.

1 марта 1943 года Николай Иванович Назаров написал письмо жене, отправленное полевой почтой:

«Мой милый друг!

Наши части продвигаются с боями вперед. Мы прошли уже более 400 км. Теперь на нашем участке немцы и финны оказывают упорное сопротивление. Венгерская армия полностью разбита, но немцы еще крепки. Отступая, они разоряют все, что в их силах, сжигают целые селения, убивают или уводят с собой население.

В наших рядах также имеются потери. Три дня назад осколками от мины убиты наш командир роты, его ординарец и заместитель...

Я пока здоров и невредим, но сильно скучаю по вас. Дождусь ли того дня, когда мы встретимся вновь?..

²⁸ Лагутич М. "Провинциальная хроника. Львов в истории Курского края". Курск: Курская городская типография. 2007. [Электронный ресурс]. URL: <http://old-kursk.ru/book/lagutich/hronica/hron023.html> (дата обращения: 29.02. 2024).

Твой Коля

1 марта 1943 года»²⁹.

В этот же день в схватке с врагом Н.И. Назаров получил тяжелое ранение в живот. Подробно о боях 141-й стрелковой дивизии, в составе которой воевал Н.И. Назаров, сообщает «Журнал боевых действий»: «1 марта 1943 года противник перед фронтом дивизии продолжал упорно оборонять села Вышние Деревеньки, Черемошки, Кромские Быки и высоты восточнее их. Части дивизии в течение ночи и утра 1.3.43 г. производили перегруппировку и доукомплектование подразделений, готовясь к наступлению и с 15.00 1.3.43 г. перешли в наступление двумя полками в направлении Черемошки, северная окраина Кромские Быки.

687-й стрелковый полк после упорных боев сумел 1 марта закрепиться на рубежах: высота 230,4, станция Деревеньки. 745-й стрелковый полк к 23.00 1 марта овладел юго-восточной окраиной села Черемошки. 796-й стрелковый полк 1 марта начал наступление в направлении северной окраины Кромские Быки, но встретив сильное огневое сопротивление противника, был вынужден изменить направление наступления, и выйти на юго-восточную окраину Черемошки.

С утра 2 марта противник открыл огонь по подразделениям полков, вошедшими в село и, подтянув резервы одновременно, двумя группами до 200 человек каждая – обошел эти подразделения с флангов и тыла. Подразделения 745-го и 796-го стрелковых полков были окружены. После упорного боя в окружении подразделения, понеся потери, были выведены из села на командные высоты западнее железной дороги.

Учебный батальон в течение 1 марта 1943 года вел бой с задачей обеспечения левого фланга дивизии в районе высоты 247,5. Ввиду сильного сопротивления противника, батальон закрепился на западной опушке урочища Белова³⁰.

Штаб 141-й стрелковой дивизии располагался в районе д. Букреев-Бобрик. Место штаба обозначено на «Рабочей карте оперотдела штаба 60-й армии за период с 27 февраля по 1 марта 1943 г.»³¹.

²⁹ Ткачева О. Великой армии простой солдат / Общественно-политическая газета Львовского района Курской области "Курьер". [Электронный ресурс]. URL: <http://kurierlgov.ru/content/news/velikoy-armii-prostoy-soldat/3267?ysclid=ltqhvhhax153654924> (дата обращения: 29.02.2024).

³⁰ Центральный Архив Министерства Обороны (ЦАМО). Фонд 1367. Опись 1. Дело 11. Л. 36-36 об. Онлайн-доступ: <https://pamyat-naroda.ru/>

³¹ Рабочая карта оперотдела штаба армии за период с 27 февраля по 1 марта 1943 г. [Электронный ресурс]. URL: <https://pamyat-naroda.ru/documents/view/?id=100842381> (дата обращения: 29.02.2024).



Рабочая карта оперотдела штаба 60-й армии за период с 27 февраля по 1 марта 1943 г. Фрагмент.

Николай Иванович Назаров умер от полученных ран 2 марта 1943 года. Об этом в официальном извещении о его смерти супруге Таисии Николаевне и четверым сыновьям сообщил командир части 146 МСБ военный врач 3-го ранга: «Ваш муж ст. сержант НАЗАРОВ Николай Иванович в бою за социалистическую Родину, верный военной присяге, проявил мужество и героизм, был тяжело ранен и умер от ран 2. 03. 43 г. Похоронен в селении Букреево-Бобрин Льговского района Курской области». Первоначально был погребен местными подростками П. Сергеевым и А. Букреевым на краю оврага в колхозном яблоневом саду в д. Букреево-Бобрин³².

Исследуемый Объект представлял собой одиночную могилу размером 2,5м x 1,5м, огороженную невысокой металлической оградой с кружками и вензелями. В 1963 году на могиле Н.И. Назарова был установлен обелиск. Обелиск выполнен в форме четырехгранной пирамиды, увенчанной звездой из железа и фотографией погибшего и памятными надписями, высотой 1,7 м., окрашенного серебряной краской, без постамента. Автор памятник – Льговский завод «Автоспецоборудование».

19 июня 2019 года могила сержанта Н.И. Назарова, ранее расположенная в д. Букреево-Бобрин, в связи с труднодоступностью места захоронения была перезахоронена в д. Цуканово-Бобрин рядом с памятником «Павшим

³² Ткачева О. Великой армии простой солдат / Общественно-политическая газета Льговского района Курской области "Курьер". [Электронный ресурс]. URL: <http://kurierlgov.ru/content/news/velikoy-armii-prostoy-soldat/3267?ysclid=ltqhvhhx153654924> (дата обращения: 29.02. 2024).

односельчанам». Останки героя были подняты в ходе Межрегиональной поисковой экспедиции «Вахта Памяти – 2019» с участием поисковых отрядов «Ольгов» и «Родник». Торжественное перезахоронение посетило множество людей, в том числе родственники погибшего. На могиле был установлен новый памятник в виде вертикальной гранитной надгробной плиты на постаменте с открытым цветником перед плитой. На лицевой стороне памятника выгравирован портрет погибшего с памятной надписью «Назаров Николай Иванович 22.10.1907-02.03.1943», звезда в правом верхнем углу и ветвь лавра под надписью.

Памятник «Павшим односельчанам», рядом с которым расположена могила Назарова Н.И., представляет собой четырехгранную пирамиду, увенчанную звездой, на постаменте, в основании – надгробная плита. На памятнике установлена мемориальная табличка «Павшим Односельчанам в Великой отечественной войне 1941-1945 гг. от благодарных потомков, июль 1995 г.».

Объект посвящен памяти участников и погибших в годы Великой Отечественной Войны 1941-1945 гг. и свидетельствует о сохранении исторической памяти о событиях Великой Отечественной войны 1941-1945 гг., которые происходили на территории Курской области.

Перечень документов и материалов, собранных и полученных при проведении экспертизы, а также использованной для нее специальной, технической и справочной литературы:

1. Федеральный закон от 25.06.2002 № 73-ФЗ «Об объектах культурного наследия (памятниках истории и культуры) народов Российской Федерации».
2. Федеральный закон от 24.07.2007 № 221-ФЗ «О государственном кадастре недвижимости».
3. Земельный кодекс Российской Федерации от 25.10.2001 № 136-ФЗ.
4. Градостроительный кодекс Российской Федерации от 29.12.2004 № 190-ФЗ.
5. Постановление Правительства Российской Федерации от 15.07.2009 № 569 «Об утверждении Положения о государственной историко-культурной экспертизе».
6. Приказ Министерства культуры Российской Федерации от 02.07.2015 № 1905 «Об утверждении порядка проведения работ по выявлению объектов, обладающих признаками объекта культурного наследия, и государственному учету объектов, обладающих признаками объекта культурного наследия».
7. Приказ Министерства культуры Российской Федерации

от 04.06.2015 № 1745 «Об утверждении требований к составлению проектов границ территорий объектов культурного наследия».

8. Приказ Министерства культуры Российской Федерации от 13.01.2016 № 28 «Об утверждении Порядка определения предмета охраны объекта культурного наследия, включенного в Единый государственный реестр объектов культурного наследия (памятников истории и культуры) народов Российской Федерации в соответствии со статьей 64 Федерального закона от 25 июня 2002 г. № 73-ФЗ «Об объектах культурного наследия (памятниках истории и культуры) народов Российской Федерации».

9. Закон Курской области от 29 декабря 2005 года № 120-ЗКО «Об объектах культурного наследия».

10. Решение Исполнительного комитета Курского областного Совета народных депутатов от 14.06.1979 № 382 «Постановление Совета Министров СССР № 339 от 11 апреля 1979 г. "О дополнительных мерах по благоустройству и приведению в порядок военных кладбищ и могил Советских воинов и партизан"».

11. Приказ Министерства культуры Российской Федерации от 09.11.2016 № 48991-р «О регистрации объекта культурного наследия регионального значения «Могила сержанта Назарова Н. И., павшего в бою с немецко-фашистскими захватчиками в 1943 году. У могилы установлен обелиск» (Курская область) в едином государственном реестре объектов культурного наследия (памятников истории и культуры) народов Российской Федерации».

Библиографический список

1. Башкатов А.Я. След на земле Курской... / А.Я. Башкатов. – Москва: Ridero, 2019. – 480 с.
2. Бузин В.С. Субэтносы русских: проблемы выделения и классификации / В.С. Бузин, С.Б. Егоров // Историческая этнография. – 2008. – №3. – С. 308-345.
3. Булгаков Г.И. Схематический обзор Курского края в культурно-историческом отношении / Г.И. Булгаков // Курский край. Сборник по природе, истории, культуре и экономике Курской губернии. – 1925. – №1. – С. 93-124.
4. Енуков В.В. Курский край. Научно-популярная серия в 20 томах. Т. 3. Славяне до Рюриковичей / В.В. Енуков. – Курск: изд-во «Учитель», 2005. – 352 с.
5. Карамзин Н.М. История государства Российского. Т. 11. / Н.М. Карамзин. – Санкт-Петербург: в типографии вдовы Плюшар с сыном,

1835. – 625 с.

6. Курский край в истории отечества. / Г.А. Чурилова, Г.А. Салтык, В.В. Яценко. – Курск: КГТУ, 1996. – 206 с.

7. Лагутич М.С. Провинциальная хроника. Льгов в истории Курского края / М.С. Лагутич. – Курск: Курская городская типография, 2007. – 603 с.

8. Ларионов С.И. Описание Курскаго наместничества из древних и новых разных о нем известий вкратце собранное Сергеем Ларионовым, того наместничества Верхней Расправы прокурором / С.И. Ларионов. – М.: Вольная типография Пономарева, 1786. – 188 с.

9. Население Курской губернии в 1920 году / Курская губерния. Статистический отдел. – Курск: Б.и, 1921. – 37 с.

10. Списки населенных мест Российской империи, составленные и издаваемые Центральным статистическим комитетом Министерства внутренних дел. Выпуск №20. Курская губерния: по сведениям 1862 года / Центр. стат. ком. Мин. внутр. дел. – Санкт-Петербург, 1868. – 205 с.

11. Справочная книга о церквях, приходах и причтах Курской епархии / Курская духовная консистория. – Курск: Электрическая Типо-Литография Т.З. Либерман, 1909. – 408 с.

12. Труды Курского губернского статистического комитета. Выпуск №1. – Курск: Типография Курского губернского правления, 1863. – 608 с.

13. Энциклопедический словарь Брокгауза и Ефрона: Том XVIII (35). – Санкт-Петербург: Семеновская Типолитография, 1896. – 500 с.

Электронные ресурсы

14. Богданов Козьма Семенович [Электронный ресурс]. – Курская энциклопедия – Курск, 2024. – Режим доступа: <https://www.mke.su/doc/BOGDANOV%20KS.html>

15. Братская могила с. Цуканово-Бобрик [Электронный ресурс]. – Администрация Вышнедеревенского сельсовета – Вышние Деревеньки, 2024. – Режим доступа: https://vyshnederevenskij-r38.gosweb.gosuslugi.ru/omunitsipalnom-obrazovani/dostoprimechatelnosti/dostoprimechatelnosti_7.html

16. Куряне-герои Отечественной войны 1812 года. [Электронный ресурс]. – Курск дореволюционный – Курск, 2002-2024. – Режим доступа: <http://old-kursk.ru/events/090812.html?ysclid=lsd50efrnu144439519>

17. Рабочая карта оперотдела штаба армии за период с 27 февраля по 1 марта 1943 г. [Электронный ресурс]. URL: <https://pamyat-naroda.ru/documents/view/?id=100842381> (дата обращения: 29.02.2024).

18. Ткачева О. Великой армии простой солдат / Общественно-политическая газета Льговского района Курской области "Курьер".

[Электронный ресурс]. URL: <http://kurierlgov.ru/content/news/velikoy-armii-prostoy-soldat/3267?ysclid=ltqhvhhx153654924> (дата обращения: 29.02. 2024).

19. Учетная карточка воинского захоронения ок. 1991 г. [Электронный ресурс]. URL: <https://pamyat-naroda.ru/memorial/burial/261643572>

20. Учетная карточка воинского захоронения 2013 г. [Электронный ресурс]. URL: https://pamyat-naroda.ru/heroes/memorial-chelovek_zahoronenie1150514969/

21. Центральный Архив Министерства Обороны (ЦАМО). Фонд 1367. Опись 1. Дело 11. Л. 36-36 об. Онлайн-доступ: <https://pamyat-naroda.ru/>

Обоснование вывода экспертизы:

Экспертное заключение подготовлено по результатам изучения и анализа представленных на экспертизу документов и основано на содержании Федерального закон от 25.06.2002 № 73-ФЗ «Об объектах культурного наследия (памятниках истории и культуры) народов Российской Федерации».

В рамках государственной историко-культурной экспертизы проведены архивные, биографические, картографические, библиографические исследования путем изучения и анализа источников с составлением иконографии и библиографии, а также изучены и проанализированы исторические сведения об Объекте, проведено натурное обследование, которое включает осмотр и фотофиксация Объекта. Результаты исследований выполнены в необходимом объеме и представлены в настоящем заключении экспертизы и приложениях к нему.

В соответствии со статьей 3 Федерального закона от 25.06.2002 № 73-ФЗ к объектам культурного наследия (памятникам истории и культуры) народов Российской Федерации относятся объекты недвижимого имущества (включая объекты археологического наследия) и иные объекты с исторически связанными с ними территориями, произведениями живописи, скульптуры, декоративно-прикладного искусства, объектами науки и техники и иными предметами материальной культуры, возникшие в результате исторических событий, представляющие собой ценность с точки зрения истории, археологии, архитектуры, градостроительства, искусства, науки и техники, эстетики, этнологии или антропологии, социальной культуры и являющиеся свидетельством эпох и цивилизаций, подлинными источниками информации о зарождении и развитии культуры.

Согласно пункту 20 Положения о государственной историко-культурной экспертизе, утвержденного постановлением Правительства

Российской Федерации от 15.07.2009 № 569, в заключении экспертизы указывается однозначный вывод экспертизы об обоснованности (положительное заключение) или о необоснованности (отрицательное заключение):

уточнения сведений:

- об объекте культурного наследия, включенном в Реестр в части уточнения наименования объекта культурного наследия;

- об объекте культурного наследия, включенном в Реестр, в части времени возникновения или даты создания объекта культурного наследия, дат основных изменений (перестроек) объекта культурного наследия и (или) дат связанных с ним исторических событий;

- о составе объекта культурного наследия, включенного в Реестр, имеющего вид «ансамбль» в случае, если состав такого ансамбля не был определен (указан) в решении органа государственной власти об отнесении такого объекта к памятникам истории и культуры или в решении о включении ансамбля в Реестр.

По результатам исследований в рамках экспертизы экспертом сделаны следующие заключения в отношении рассматриваемого Объекта.

Объект поставлен на государственную охрану на основании решения Исполнительного комитета Курского областного Совета народных депутатов от 14.06.1979 № 382 «Постановление Совета Министров СССР № 339 от 11 апреля 1979 г. "О дополнительных мерах по благоустройству и приведению в порядок военных кладбищ и могил Советских воинов и партизан"» с наименованием «Могила сержанта Назарова Н. И., павшего в бою с немецко-фашистскими захватчиками в 1943 году. У могилы установлен обелиск» с категорией местного значения. Согласно данному документу, адрес Объекта: деревня Букреево-Бобрик, в саду.

В соответствии с п. 3 ст. 64 Федерального закона от 25.06.2002 № 73-ФЗ «Об объектах культурного наследия (памятниках истории и культуры) народов Российской Федерации» Объект является объектом культурного наследия регионального значения.

Объект зарегистрирован в Едином государственном реестре объектов культурного наследия (памятников истории и культуры) народов Российской Федерации приказом Минкультуры России от 09.11.2016 № 48991-р «О регистрации объекта культурного наследия регионального значения «Могила сержанта Назарова Н. И., павшего в бою с немецко-фашистскими захватчиками в 1943 году. У могилы установлен обелиск» (Курская область) в едином государственном реестре объектов культурного наследия (памятников истории и культуры) народов Российской Федерации». Согласно данному

документу, адрес (местонахождение) Объекта: Курская область, Льговский район, деревня Букреево Бобрик.

Письмом от 03.03.2023 № 557 Администрация Льговского района проинформировала о том, что на территории МО «Вышнедеревенский сельсовет» могила сержанта Назарова Н. И., павшего в бою с немецко-фашистскими захватчиками в 1943 году, ранее расположенная в д. Букреево-Бобрик, 19.06.2019 года перезахоронена рядом с памятником «Павшим односельчанам», в связи с труднодоступностью места захоронения, в д. Цуканово.

Письмом от 02.02.2024 № 24 Администрация Вышнедеревенского сельсовета Льговского района Курской области проинформировала о том, что «Могила сержанта Назарова Н. И., павшего в бою с немецко-фашистскими захватчиками в 1943 году» находится по адресу: Курская область, Льговский район, с. Цуканово-Бобрик (напротив СДК).

Согласно сведениям из Реестра (данные 51 от 13.02.2024), опубликованным на портале открытых данных Минкультуры России:

- Объект: Могила сержанта Назарова Н. И., павшего в бою с немецко-фашистскими захватчиками в 1943 году. У могилы установлен обелиск;
- регистрационный номер Объекта: 461610557390005;
- полный адрес Объекта: Курская область Льговский район, с. Цуканово - Бобрик;
- категория историко-культурного значения Объекта: регионального значения;
- вид Объекта: памятник.

Назаров Николай Иванович родился 22 октября 1907 года в д. Свиново Вологодской области. 30 декабря 1941 года был призван в армию Йошкар-Олинским районным военкоматом. Н.И. Назаров служил в 141-й стрелковой дивизии в звании старшего сержанта, участвовал в операции по освобождению населенных пунктов Льговского района. 1 марта 1943 года в схватке с врагом Н.И. Назаров получил тяжелое ранение в живот, 2 марта 1943 года от полученных ран скончался.

Похоронен в селении Букреево-Бобрик Льговского района Курской области». Первоначально был погребен местными подростками П. Сергеевым и А. Букреевым на краю оврага в колхозном яблоневом саду в д. Букреево-Бобрик³³.

³³ Ткачева О. Великой армии простой солдат / Общественно-политическая газета Льговского района Курской области "Курьер". [Электронный ресурс]. URL: <http://kurierlgov.ru/content/news/velikoy-armii-prostoy-soldat/3267?ysclid=ltqhvhhx153654924> (дата обращения: 29.02. 2024).

Исследуемый Объект представлял собой одиночную могилу размером 2,5м x 1,5м, огороженную невысокой металлической оградой с кружками и вензелями. В 1963 году на могиле Н.И. Назарова был установлен обелиск. Обелиск выполнен в форме четырехгранной пирамиды, увенчанной звездой из железа и фотографией погибшего и памятными надписями, высотой 1,7 м., окрашенного серебряной краской, без постамента. Автор памятник – Львовский завод «Автоспецоборудование».

19 июня 2019 года могила сержанта Н.И. Назарова, ранее расположенная в д. Букреево-Бобрик, в связи с труднодоступностью места захоронения была перезахоронена в д. Цуканово-Бобрик рядом с памятником «Павшим односельчанам». Останки героя были подняты в ходе Межрегиональной поисковой экспедиции «Вахта Памяти – 2019» с участием поисковых отрядов «Ольгов» и «Родник». Торжественное перезахоронение посетило множество людей, в том числе родственники погибшего. На могиле был установлен новый памятник в виде вертикальной гранитной надгробной плиты на постаменте с открытым цветником перед плитой. На лицевой стороне памятника выгравирован портрет погибшего с памятной надписью «Назаров Николай Иванович 22.10.1907-02.03.1943», звезда в правом верхнем углу и ветвь лавра под надписью. Таким образом, архитектурное решение вновь установленного памятника не подходит под понятие «обелиск».

Памятник «Павшим односельчанам», рядом с которым расположена могила Назарова Н.И., представляет собой четырехгранную пирамиду, увенчанную звездой, на постаменте, в основании – надгробная плита. На памятнике установлена мемориальная табличка «Павшим Односельчанам в Великой отечественной войне 1941-1945 гг. от благодарных потомков, июль 1995 г.».

Сведения о времени возникновения (дате создания) Объекта, датах основных изменений (перестроек) исследуемого Объекта и (или) датах связанных с ним исторических событий определены на основании проведенных архивных, биографических, библиографических исследований.

Адрес Объекта определен в соответствии с данными ФИАС и ЕГРН.

Документы, представленные на экспертизу Заказчиком, собранные экспертом в рамках проведения экспертизы, и проведенные комплексные исследования позволили эксперту уточнить сведения об Объекте в части наименования, в части времени возникновения или даты создания Объекта, дат основных изменений (перестроек) Объекта и (или) дат связанных с ним исторических событий.

Сведения, полученные в результате проведенных исследований, и изученные в рамках экспертизы материалы являются достаточными.

ВЫВОД ЭКСПЕРТИЗЫ:

Обосновано (положительное заключение) уточнение сведений об объекте культурного наследия, включенном в Реестр как объект культурного наследия регионального значения «Могила сержанта Назарова Н. И., павшего в бою с немецко-фашистскими захватчиками в 1943 году. У могилы установлен обелиск», расположенный по адресу: Курская область Льговский район, с. Цуканово – Бобрик, в части уточнения наименования объекта культурного наследия, в части уточнения времени возникновения или даты создания объекта, дат основных изменений (перестроек) объекта и (или) дат связанных с ним исторических событий:

1) Наименование объекта – «Могила сержанта Назарова Н. И., павшего в бою с немецко-фашистскими захватчиками в 1943 году»;

2) Время возникновения или дата создания объекта, даты основных изменений (перестроек) объекта и (или) даты связанных с ним исторических событий – 1943 г., дата перезахоронения 19 июня 2019 г.

Список приложений к настоящему акту экспертизы:

Приложение № 1.	Материалы фотофиксации Объекта.
Приложение № 2.	Материалы исторической иконографии.
Приложение № 3.	Перечень документов и материалов, собранных и полученных при проведении экспертизы:
1.	Копия решения Исполнительного комитета Курского областного Совета народных депутатов от 14.06.1979 № 382 «Постановление Совета Министров СССР № 339 от 11 апреля 1979 г. "О дополнительных мерах по благоустройству и приведению в порядок военных кладбищ и могил Советских воинов и партизан"».
2.	Копия приказа Минкультуры России от 09.11.2016 № 48991-р «О регистрации объекта культурного наследия регионального значения «Могила сержанта Назарова Н. И., павшего в бою с немецко-фашистскими захватчиками в 1943 году. У могилы установлен обелиск» (Курская область) в едином государственном реестре объектов культурного наследия (памятников истории и культуры) народов Российской Федерации».
3.	Копия карточки исторического памятника местного значения «Одиночная могила сержанта Сов. Армии Назарова Н. И., павшего в бою с немецко-фашистскими захватчиками в 1943 году», от 23.12.1979.
4.	Копия учетной карточки памятника истории и культуры РФ (недвижимого) «Могила серж. Назарова Н. И.», 1943 г., от марта 1993 г.
5.	Копия Акта технического осмотра памятника истории и культуры «Могила сержанта Назарова Н. И. 1943 г.» от 23.03.1993.

6.	Копия учетной карточки воинского захоронения «Одиночная могила», расположенного по адресу: РФ, Курская область, Льговский район, с. Букреево-Бобрик, от 2013 года.
7.	Копия паспорта объекта культурного наследия «Могила сержанта Назарова Н. И., павшего в бою с немецко-фашистскими захватчиками в 1943 году. У могилы установлен обелиск» от 25.01.2024.
8.	Копия охранного обязательства по историческому памятнику (могиле) «Могила ст. сержанта Назарова Н. И.», 1941-1943 гг., расположенному в саду д. Букреево-Бобрик, от 19.11.1979.
9.	Копия охранного обязательства на памятник истории и культуры «Могила сержанта Назарова Н. И., погибшего в бою с фашистскими захватчиками», расположенного в д. Букреево-Бобрик Льговского района Курской области, от 23.03.1993.
10.	Копия письма ОБУК «Инспекция по охране объектов культурного наследия Курской области» от 25.01.2024 № 76 в адрес ОКУ «ГАОПИ Курской области» о предоставлении имеющейся информации о воинских захоронениях, являющихся объектами культурного наследия регионального значения.
11.	Копия письма ОКУ «ГАОПИ Курской области» от 26.01.2024 № 8-2024/Т в адрес ОБУК «Инспекция по охране объектов культурного наследия Курской области» об отсутствии на хранении документов о воинских захоронениях
12.	Копия письма ОБУ «Центр государственной кадастровой оценки Курской области» от 15.01.2024 № 03.4.2-06-23/536-545 об отсутствии информации.
13.	Копия письма Администрации Льговского района Курской области от 03.03.2023 № 557 о перезахоронении могилы сержанта Назарова Н. И., павшего в бою с немецко-фашистскими захватчиками в 1943 году.
14.	Копия письма Администрации Льговского района Курской области от 27.07.2023 № 3429 о современных адресах объектов культурного наследия.
15.	Копия выписки из Единого государственного реестра недвижимости об объекте недвижимости (земельный участок) от 06.02.2024 № КУВИ-001/2024-37901036.
16.	Копия выписки из Единого государственного реестра недвижимости об объекте недвижимости (сооружение) от 06.02.2024 № КУВИ-001/2024-37915451.
17.	Копия письма Комитета по охране объектов культурного наследия Курской области от 01.02.2024 № 05.3-01.1-23/190 о предоставлении информации.
18.	Копия письма Министерства по государственной охране объектов культурного наследия Курской области от 13.03.2024 № 05.3-01.123/597 о предоставлении информации.

19.	Копия письма Администрации Льговского района Курской области от 02.02.2024 № 24 о современном местоположении объекта культурного наследия.
-----	--

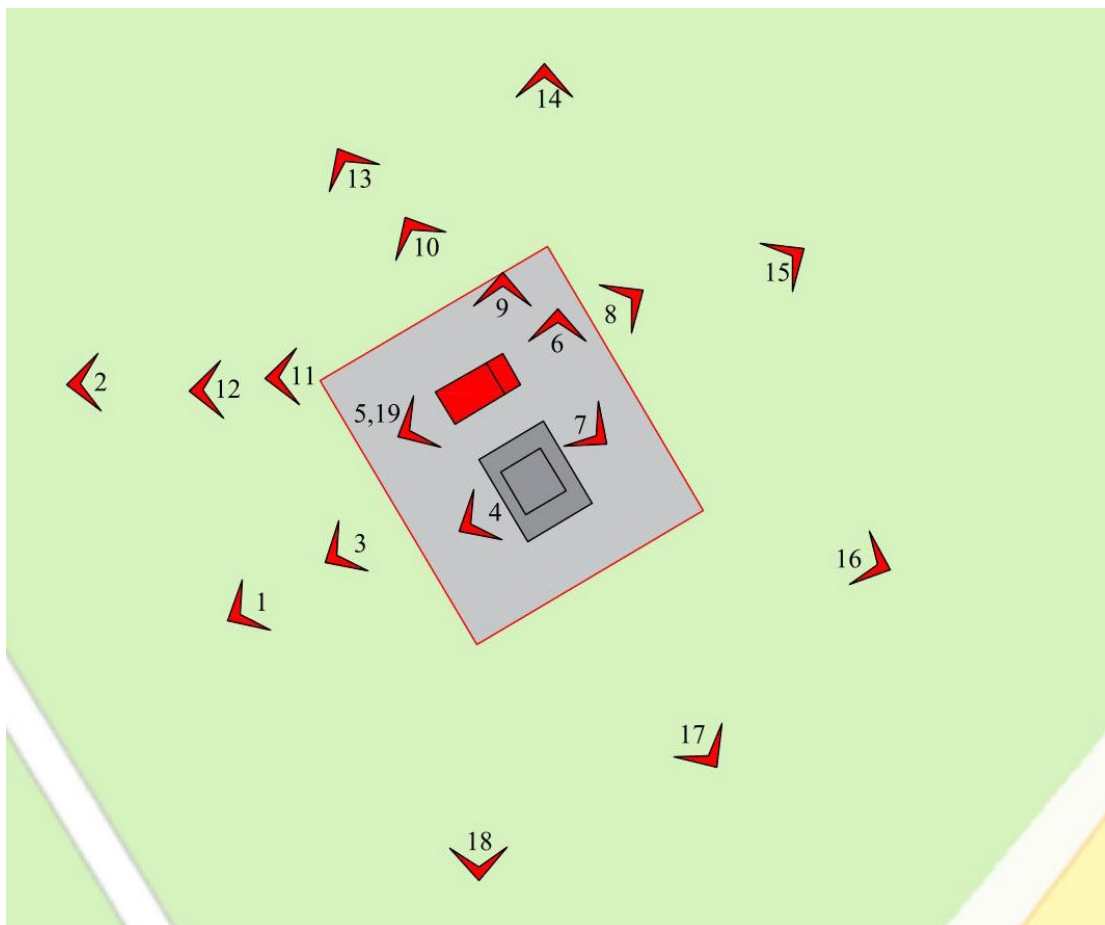
Настоящее заключение государственной историко-культурной экспертизы оформлено в электронном виде и подписано усиленной квалифицированной электронной подписью эксперта Муштакова-Лентовского Сергея Евгеньевича и ООО «Научно-исследовательский центр проектирования и историко-культурных экспертиз».

Дата оформления заключения экспертизы: 25 марта 2024 года.

Государственный эксперт
по проведению государственной
историко-культурной экспертизы




С.Е. Муштаков-Лентовский

ООО «Научно-исследовательский
центр проектирования и историко-
культурных экспертиз»

Материалы фотофиксации Объекта
*по состоянию на февраль 2024 года***Схема фотофиксации**

М 1:200

Используемые условные знаки и обозначения:

-  - точка фотофиксации
-  - Памятник «Павшим односельчанам»
-  - могила Н.И.Назарова

Альбом фотофиксации



Т.ф. 1. Вид с юго-запада на Мемориал



Т.ф. 2. Вид с запада на Мемориал



Т.ф. 3. Вид с юго-запада на Мемориал



Т.ф. 4. Вид с юго-запада на мемориальную надпись Памятника павшим односельчанам



Т.ф. 5. Вид с юго-запада на могилу Н.И. Назарова



Т.ф. 6. Вид с севера на Мемориал



Т.ф. 7. Вид с юго-востока на могилу Н.И. Назарова



Т.ф. 8. Вид с северо-востока на могилу Н.И. Назарова



Т.ф. 9. Вид с севера на могилу Н.И. Назарова



Т.ф. 10. Вид с северо-запада на могилу Н.И. Назарова



Т.ф. 11. Вид с запада на могилу Н.И. Назарова



Т.ф. 12. Общий вид с запада на Мемориал



Т.ф. 13. Общий вид с северо-запада на Мемориал



Т.ф. 14. Общий вид с севера на Мемориал



Т.ф. 15. Общий вид с северо-востока на Мемориал



Т.ф. 16. Общий вид с востока на Мемориал



Т.ф. 17. Общий вид с юго-востока на Мемориал



Т.ф. 18. Общий вид с юга на Мемориал



Т.ф. 19. Вид с юга на надгробие могилы Н.И. Назарова

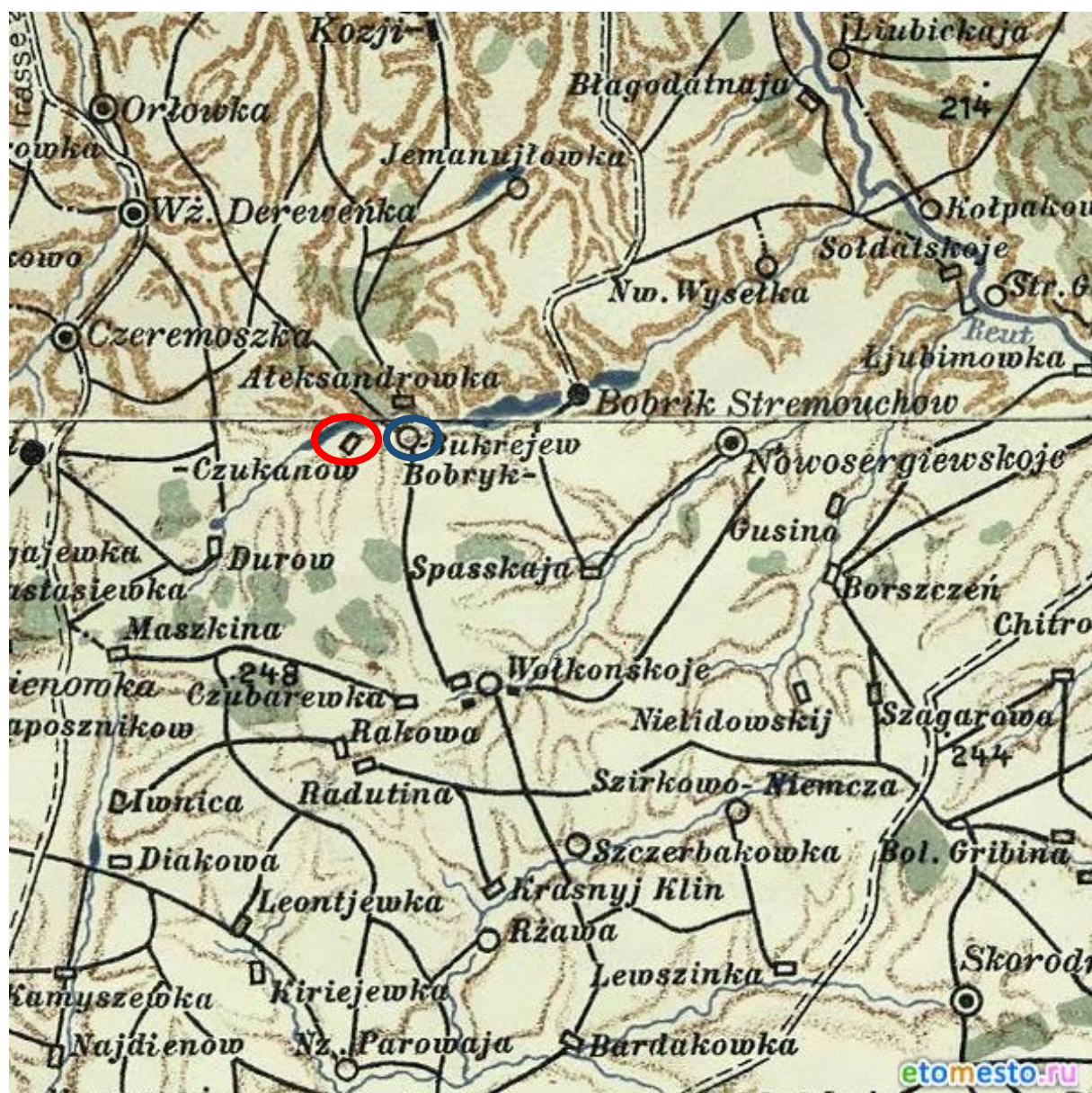
Материалы исторической иконографии

Перечень иллюстраций:

1. Карта Шуберта Сумской области-трехверстовка. 1869 г. Фрагмент.
2. Operationskarte R - австрийская карта Европейской части России. 1914 г. Фрагмент.
3. Карты РККА. 1941 г. Фрагмент.
4. Немецкие военные карты второй мировой войны онлайн. Европейская часть СССР. Трехкилометровка. 1941 г. Фрагмент.
5. Карта РККА М-36 (Б). Курская, Белгородская, Сумская и Полтавская области. 1941 г. Фрагмент.
6. Советские карты М-36 - Киев, Черкассы, Чернигов, Днепропетровск. 1985 г. Фрагмент.
7. Крестьянская хата. Окрестности Львова. 1949 г.
8. Николай Иванович Назаров (1907-02.03.1943) Период создания: первая половина XX в.
9. Николай Иванович Назаров (1907-02.03.1943) Период создания: первая половина XX в.



1. Карта Шуберта Сумской области-трехверстовка. 1869 г. Фрагмент. Синим цветом изображено примерное будущее местоположение Объекта до 2019 г. Красным цветом изображено примерное будущее местоположение Объекта с 2019 г. Источник: http://www.etomesto.ru/map-ukraine_trehverstka-sumy/



2. Operationskarte R - австрийская карта Европейской части России. 1914 г.

Фрагмент. Синим цветом обозначен населенный пункт, в котором будет расположен Объект до 2019 г. Красным цветом обозначен населенный пункт, в котором будет расположен Объект после 2019 г. Источник:

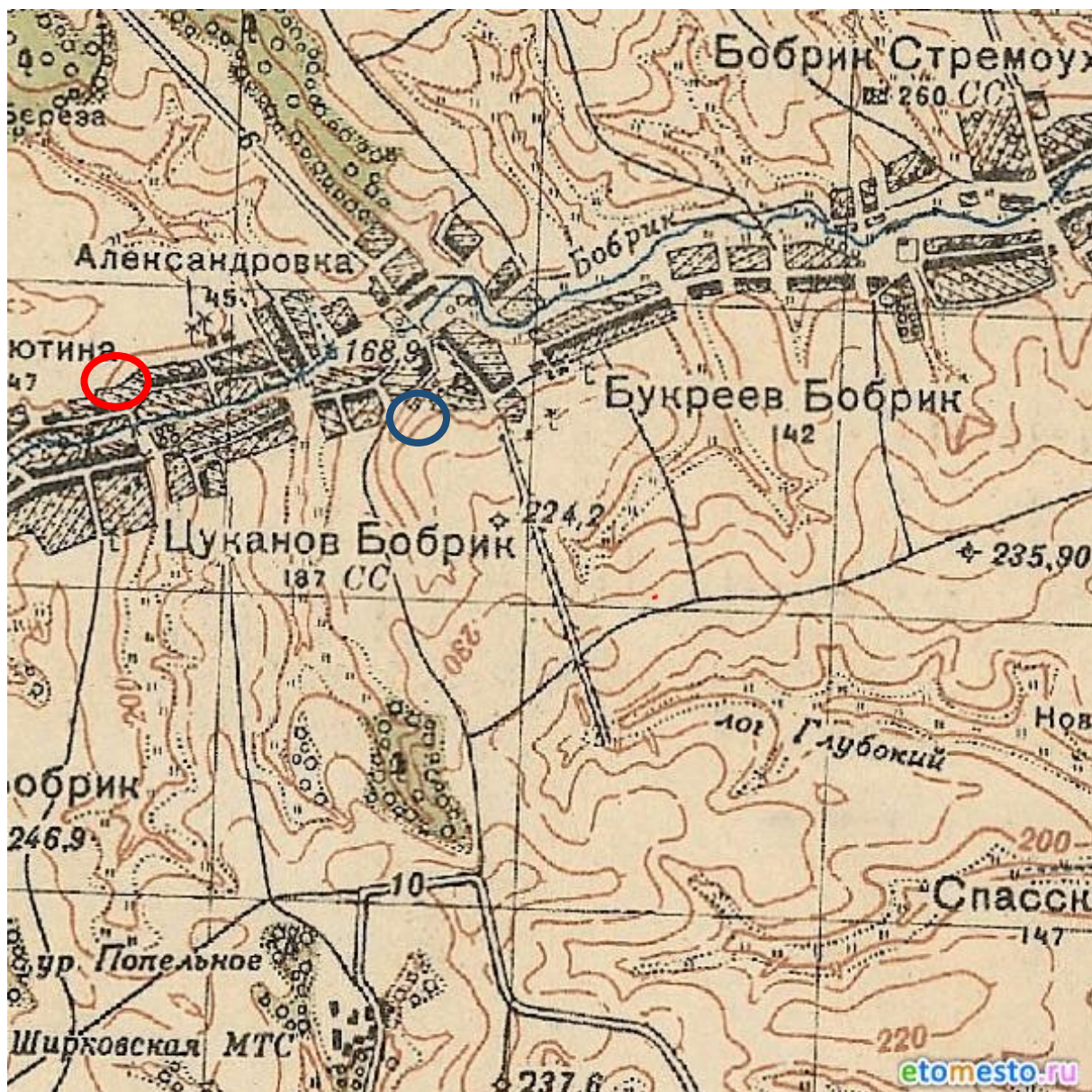
http://www.etomesto.ru/map-atlas_operationskarte-r/



3. Карты РККА. 1941 г. Фрагмент. Красным цветом обозначен населенный пункт, в котором будет расположен Объект после 2019 г. Источник: http://www.etomesto.ru/map-atlas_rkka/

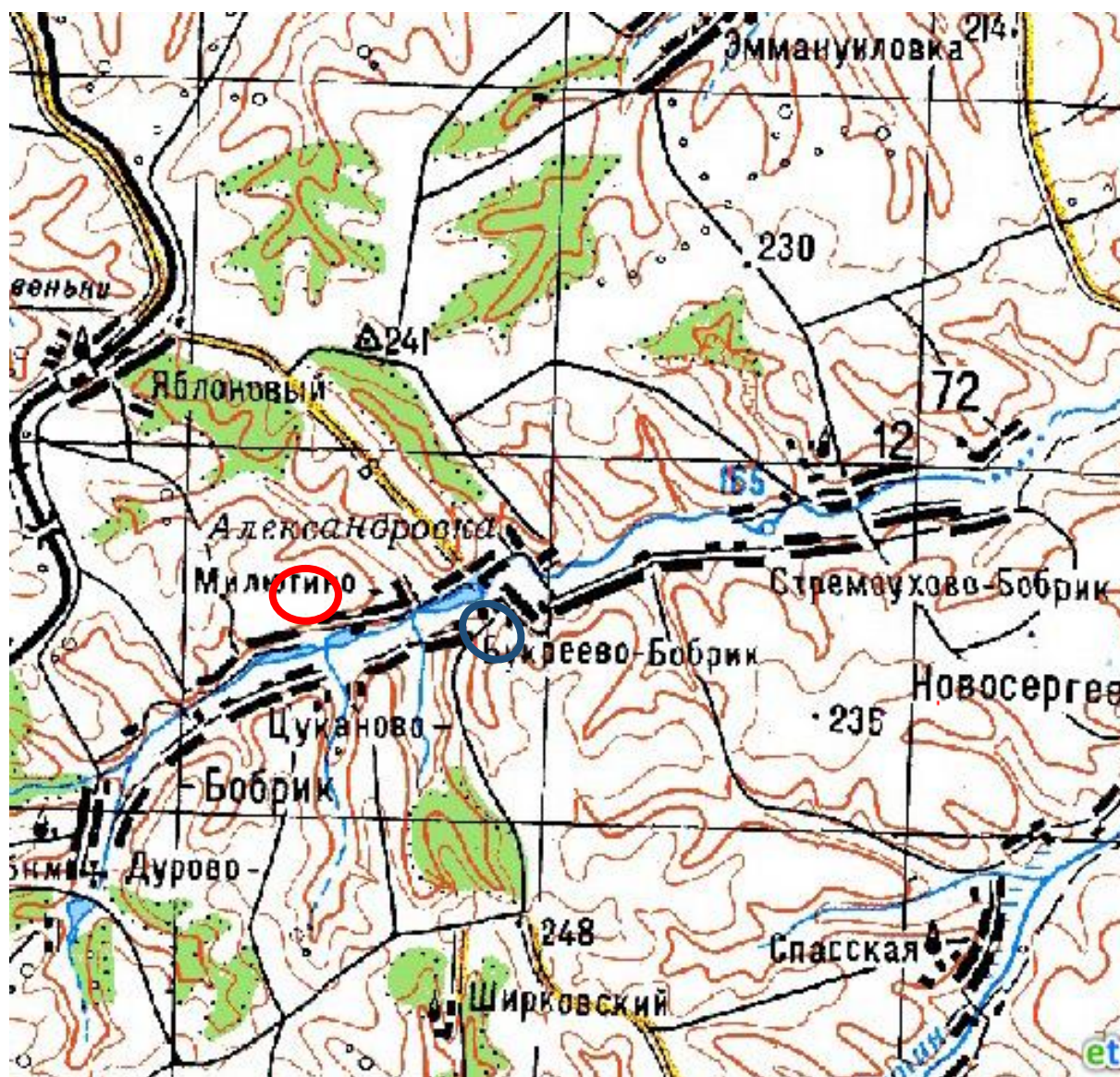


4. Немецкие военные карты второй мировой войны онлайн. Европейская часть СССР. Трехкилометровка. 1941 г. Фрагмент. Синим цветом обозначен населенный пункт, в котором будет расположен Объект до 2019 г. Красным цветом обозначен населенный пункт, в котором будет расположен Объект после 2019 г. Источник: http://www.etomesto.ru/map-atlas_osteuropa/



5. Карта РККА М-36 (Б). Курская, Белгородская, Сумская и Полтавская области. 1941 г. Фрагмент. Синим цветом обозначен населенный пункт, в котором будет расположен Объект до 2019 г. Красным цветом обозначен населенный пункт, в котором будет расположен Объект после 2019 г.

Источник: http://www.etomesto.ru/map-rkka_m-36-b/



6. Советские карты М-36 - Киев, Черкасы, Чернигов, Днепропетровск. 1985 г. Фрагмент. Синим цветом обозначен населенный пункт, в котором будет расположен Объект до 2019 г. 1985 г. Фрагмент. Красным цветом обозначен населенный пункт, в котором будет расположен Объект после 2019 г. Источник: http://www.etomesto.ru/map-genshtab_m-36/



7. Крестьянская хата. Окрестности Льгова. 1949 г. Автор: С. Лагутич.
Источник: Лагутич М.С. Провинциальная хроника. Льгов в истории
Курского края. Курск, 2007. 603 с.



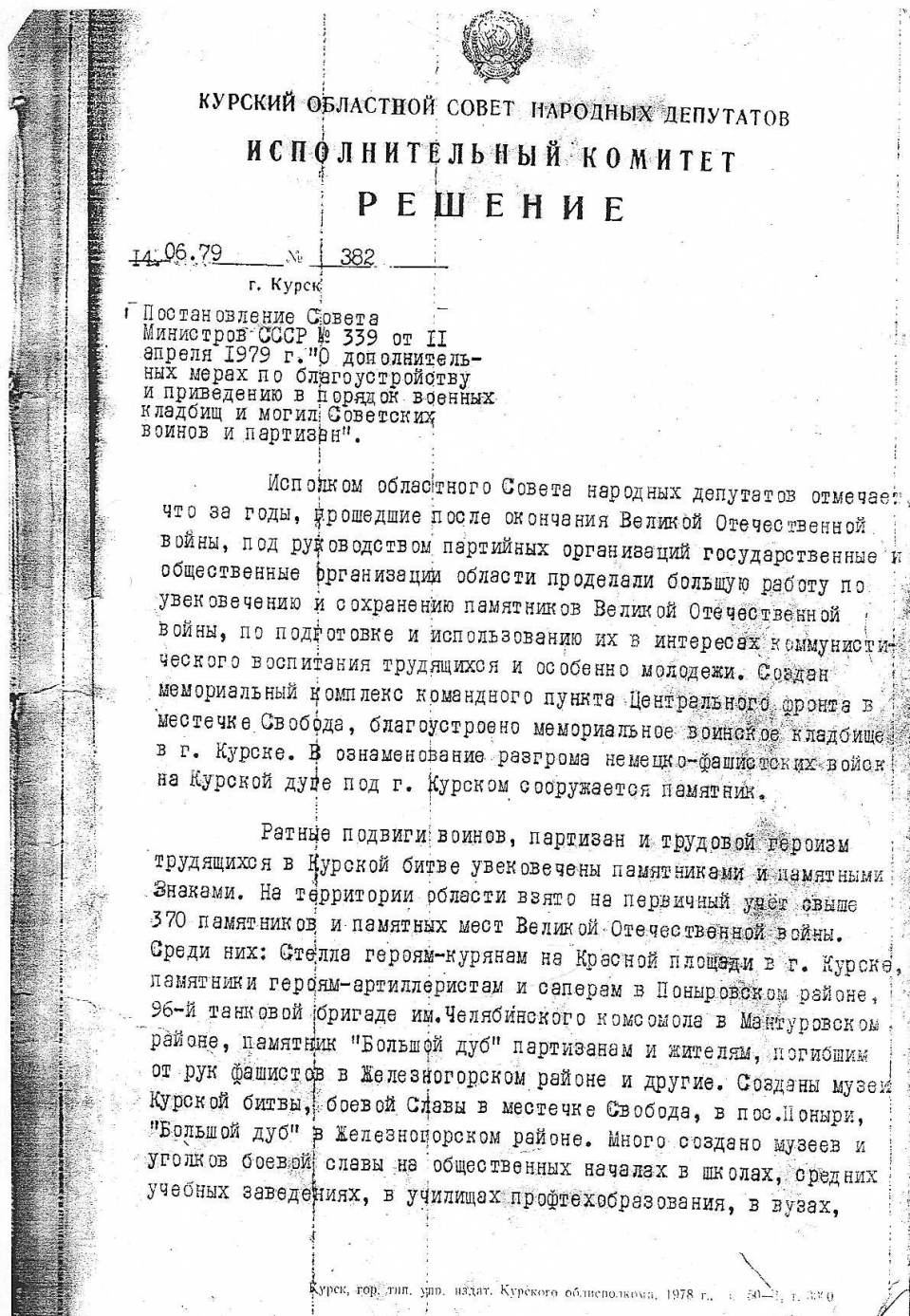
8. Николай Иванович Назаров (1907-02.03.1943) Период создания: первая половина XX в.



9. Николай Иванович Назаров (1907-02.03.1943) Период создания: первая половина XX в.

Перечень документов и материалов, собранных и полученных при проведении экспертизы

1. Копия решения Исполнительного комитета Курского областного Совета народных депутатов от 14.06.1979 № 382 «Постановление Совета Министров СССР № 339 от 11 апреля 1979 г. "О дополнительных мерах по благоустройству и приведению в порядок военных кладбищ и могил Советских воинов и партизан"».



2.

на предприятиях, в учреждениях, колхозах и совхозах.

Большую работу по привлечению общественности по уходу за памятниками и их пропаганде проводит областное отделение Всероссийского общества охраны памятников истории и культуры. Шефская работа, проведение смотров и другие мероприятия позволили добиться того, что в своём большинстве имеющиеся памятники и памятные места воинской славы области содержатся в хорошем состоянии. Отделение общества ежегодно расходует на ремонт, реставрацию и благоустройство памятников истории и культуры до 140 тыс.руб., значительная сумма из них расходуется на ремонт и благоустройство памятников воинской славы, на изготовление и установку мемориальных мраморных плит и досок со списками погибших воинов.

Однако в деле сохранения памятников (братских и одиночных могил) советских воинов и партизан имеются существенные недостатки. На части из них деревянные изгороди не заменены на металлические, установленные в послевоенные годы обелиски и надгробья, а также мемориальные доски с именами погибших, требуют замены.

Охранные зоны памятников в своём большинстве не установлены. Наиболее существенными недостатками в этом имеются в Поныровском, Хомутовском и Мантуровском районах.

В соответствии с постановлением Совета Министров СССР № 339 от 11 апреля 1979 года "О дополнительных мерах по благоустройству и приведению в порядок воинских кладбищ и могил советских воинов и партизан" исполком областного Совета народных депутатов решил:

I. Обязать исполкомы городских, районных, сельских и поселковых Советов народных депутатов:

а) принять дополнительные меры по благоустройству и приведению в надлежащий порядок воинских кладбищ и могил воинов и партизан, погибших в боях за свободу и независимость нашей Родины;

б) осуществить в течение 1979-80 г.г. реставрационные работы по всем скульптурным памятникам и монументам, находящимся в неудовлетворительном состоянии. Благоустроить места расположения

3.

скульптурных памятников и монументов и подходы к ним;

в) заменить деревянные изгороди на металлические, а также пришедшие в негодность надгробья, мраморные плиты и доски. Установить вокруг памятников охранные зоны, в пределах которых не могут допускаться работы, причиняющие ущерб памятникам (пахота, огородные работы, строительные, подземные и др. работы);

г) продолжать проводить работу по выявлению захоронений погибших воинов и партизан и увековечению их памяти, не допуская перезахоронения из братских могил останков погребенных без согласования с областным военным комиссариатом.

Довести до сведения, что Совет Министров СССР постановлением от 11 апреля 1979 года № 339 установил: Всю работу по благоустройству и содержанию кладбищ и могил советских воинов и партизан осуществлять совместно с местными органами военного управления, с отнесением расходов за счет средств местных бюджетов.


3. В соответствии с постановлением Совета Министров РСФСР от 30 августа 1960 года № 1327 принять предложение областного управления культуры и общества охраны памятников истории и культуры о дополнительном включении в список памятников местного значения (братских и одиночных могил) погибших воинов и партизан в годы Великой Отечественной войны (список прилагается).


4. Поручить облисполнупу, управлению культуры и Поныровскому райисполкому внести облисполкому предложение о производстве работ по реконструкции и реставрации памятников артиллеристам, саперам и монумента на месте захоронения на привокзальной площади в п. Поньры.

5. Контроль за выполнением настоящего решения возложить на облвоенкомат и областное управление культуры. Информацию о выполнении решения представить облисполкому к 1 ноября 1979 и 1980 годов.

Зам. председателя исполкома

Секретарь исполкома

 В.С.Денисов

 А.А.Паршиков

180. Село Кром-Быки (у памятника, землякам, не вернувшимся с фронтов Великой Отечественной войны). Братская могила советских воинов, павших в боях в период Великой Отечественной войны.
181. Село Кудинцево (у памятника землякам, не вернувшимся с фронтов Великой Отечественной войны). Братская могила советских воинов, павших в боях в период Великой Отечественной войны. Захоронено 3 человека.
182. Деревня Букреев-Вобрик (в саду). Могила сержанта НАЗАРОВА Н.М., павшего в бою с немецко-фашистскими захватчиками в 1948 году. У могилы установлен обелиск.
183. Город Льгов (во дворе Горторга). Место казни советских граждан немецко-фашистскими захватчиками в 1941-1943 годах. Установлена мемориальная доска.
184. Город Льгов (Свободской лог). Место казни советских граждан немецко-фашистскими захватчиками в 1941-1943 годах.

2. Копия приказа Минкультуры России от 09.11.2016 № 48991-р «О регистрации объекта культурного наследия регионального значения «Могила сержанта Назарова Н. И., павшего в бою с немецко-фашистскими захватчиками в 1943 году. У могилы установлен обелиск» (Курская область) в едином государственном реестре объектов культурного наследия (памятников истории и культуры) народов Российской Федерации».



**МИНИСТЕРСТВО КУЛЬТУРЫ
РОССИЙСКОЙ ФЕДЕРАЦИИ**

ПРИКАЗ

9 ноября 2016 г.

Москва

№ 48991-р

О регистрации объекта культурного наследия регионального значения «Могила сержанта Назарова Н.И., павшего в бою с немецко-фашистскими захватчиками в 1943 году. У могилы установлен обелиск» (Курская область) в едином государственном реестре объектов культурного наследия (памятников истории и культуры) народов Российской Федерации

Руководствуясь Федеральным законом от 25 июня 2002 г. № 73-ФЗ «Об объектах культурного наследия (памятниках истории и культуры) народов Российской Федерации», пунктом 5.4.3 Положения о Министерстве культуры Российской Федерации, утвержденного постановлением Правительства Российской Федерации от 20 июля 2011 г. № 590, и Положением о едином государственном реестре объектов культурного наследия (памятников истории и культуры) народов Российской Федерации, утвержденным приказом Минкультуры России от 3 октября 2011 г. № 954, **п р и к а з ы в а ю :**

1. Зарегистрировать объект культурного наследия регионального значения «Могила сержанта Назарова Н.И., павшего в бою с немецко-фашистскими захватчиками в 1943 году. У могилы установлен обелиск» (далее – памятник), расположенный по адресу (местонахождение): Курская область, Льговский район, деревня Букреево Бобрик, в едином государственном реестре объектов культурного наследия (памятников истории и культуры) народов Российской Федерации и присвоить ему регистрационный номер 461610557390005.

2. Департаменту государственной охраны культурного наследия (В.А.Цветнову) обеспечить внесение соответствующих сведений о памятнике в единый государственный реестр объектов культурного наследия (памятников истории и культуры) народов Российской Федерации и их опубликование.

2

3. Контроль за исполнением настоящего приказа оставляю за собой.

Заместитель Министра

Н.А.Малаков

3. Копия карточки исторического памятника местного значения
«Одиночная могила сержанта Сов. Армии Назарова Н. И., павшего в бою с
немецко-фашистскими захватчиками в 1943 году», от 23.12.1979.

290 №28

ИСТОРИЧЕСКИЙ ПАМЯТНИК - *Местного - Знамения*
(здание, место битвы, обелиск, мемориальная плита,
братская могила и др.).

Наименование памятника. Историческое событие, с которым связан памятник и его дата.	<i>Одиночная могила сержанта Сов. Армии Назарова Н.И., павшего в бою с немецко-фашистскими захватчи- ками в 1943 году</i>
Местонахождение памятника (точный адрес и топографи- ческое расположение)	<i>деревня - Вязьмин - Бобрыки (в саду) Ильинский район, Угрюмовский сельсовет Урал.</i>
Время сооружения памятника.	<i>На могиле Угрюмовск. обелиск</i>
Подлежит ли памятник госу- дарственной охране (чьим ре- шением утвержден, номер, дата)	<i>Подлежит по решению облисполкома №832 от 14/II-1979 года как памятник местного значения</i>
Составлен ли паспорт на памят- ник и где он хранится.	<i>Знаменитос. и орудийно-повстанц. список-хрон. №189</i>
Имеется ли мемориальная доска на памятнике и ее текст (для па- мятника-здания).	<i>На могиле Угрюмовск</i>
Дата составления карточки и под- пись лица, заполнившего карточку.	<i>23/III-1979г. Командант И.И. Шифуров (И. Шифуров)</i>

УЧЕТНАЯ КАРТОЧКА [оборотная сторона]



Краткое описание

Могила сержанта Н.И. Назарова, погибшего в 1943 г., при освобождении д. Букреево-Бобрик, находится на окраине деревни.

На могиле установлен металлический обелиск высотой 1,4 м. На обелиске закреплена фотография погибшего и табличка с памятной надписью. Территория памятника 2х1,5 м. Ограда металлическая.

Обоянская тип. КПО Комитета Курскинформпечати зак. № 718

5. Копия Акта технического осмотра памятника истории и культуры «Могила сержанта Назарова Н. И. 1943 г.» от 23.03.1993.

А К Т

Т Е Х Н И Ч Е С К О Г О О С М О Т Р А П А М Я Т Н И К А
И С Т О Р И И И К У Л Ъ Т У Р Ы

" 23 " марта 1993 г. мы, нижеподписавшиеся, представитель
Комитета по культуре и наследству
(наименование госоргана по охране памятников)
Армении
г. Ереван
гос. инспектор Исмаилов Ашот Вагнерович
(должность, фамилия, имя, отчество)
и представитель Мураново-Ведриченского с/с
(наименование организации на территории которой находится памятник)
г. Ереван
Бунин Николай
Николаевич
(должность, фамилия, имя, отчество)
составили настоящий акт о том, что сего числа нами произведён осмотр
технического состояния могилы сержанта
Назарова Н. И. 1943 г.
(наименование и датировка памятника)
находящегося р. Сюхрево-Ведрич, с/с
(точный адрес памятника)
передаваемого по Охранному обязательству под ответственность
Мураново-Ведриченскому с/с
(наименование организации или учреждения)
В результате осмотра памятника установлено следующее :
I. Характер современного использования
место погребения

2. Общее состояние памятника удовлетворительное

3. Утраты и изменения первоначального облика памятника _____

4. Категория охраны местная

5. Границы охранной зоны соответствуют периметру памятника

6. Общая оценка общественной, научной и художественной значимости памятника памятник периода Великой Отечественной войны

7. Состояние памятника в пределах охранной зоны удовлетворительное

8. Балансовая принадлежность Цуканово Водоканал СР

9. Научно-исследовательские, реставрационные, ремонтные и иные работы которые надо выполнить (их сроки и стоимость) срочно оградить, провести работы по благоустройству

к 5.05.93.



Представитель госоргана Воев

Балансодержатель Виниц

Отдел оперативной печати Курского ЦНТИ. Тираж 1000 Заказ 31

6. Копия учетной карточки воинского захоронения «Одинокaя могила»,
расположенного по адресу: РФ, Курская область, Льговский район,
с. Букреево-Бобрнк, от 2013 года.

Приложение № 3
к инструкции

УЧЕТНАЯ КАРТОЧКА № 24
воинского захоронения



1. Место захоронения

РФ, Курская область, Льговский район
с. Букреево-Бобрнк

2. Вид захоронения

Одинокaя могила

3. Размеры захоронения и его состояние

2,5м.х 1,5м.ограда металлическая, окрашена
Состояние хорошее.

4. Краткое описание памятника (надгробия)
на захоронении

Обелиск в форме 4-хгранной пирамиды
увенчанной звездой из железа и фотогра-
фией погибшего и памятными надписями,
высотой 1,7м., окрашенного серебряной
краской, без постаментa. Установлен в
1963г. Автор – Льговский завод АСО.
Техническое состояние хорошее.

5. Количество захороненных:

	всего	В том числе			
		известных			неизвестных
	1	1			-

6. Персональные сведения о захороненных

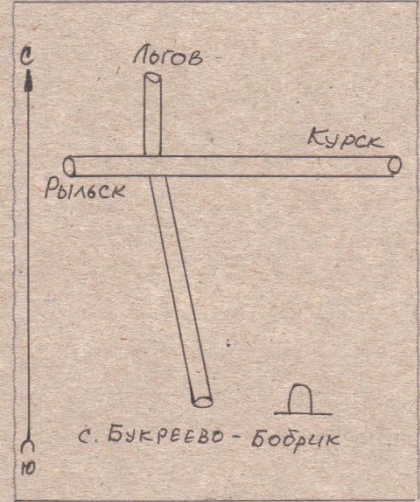
№ п/п	Воинское звание	Фамилия, имя, отчество	Год рождения	Дата гибели или смерти	Место захоронения на кладбище, участке кладбища	Откуда перезахоронен
1	Старший сержант	НАЗАРОВ Николай Иванович	1907	Умер от ран 02.03.1943	В колхозном саду с.Букреево-Бобрнк	

7. Кто шефствует над захоронением _____

8. Фотография захоронения



9. Схема захоронения



10. Дополнительная информация о захоронении

11. Представитель Министрства Обороны
 Российской Федерации
 Представитель органов местного
 самоуправления



ИО ВККО по ул. Логов и Логовскому району
Б. Акулиничев
Глова Д. Деревянского ст
С. Сели В. Сергеев

Место печати « » 2013г.

7. Копия паспорта объекта культурного наследия «Могила сержанта Назарова Н. И., павшего в бою с немецко-фашистскими захватчиками в 1943 году. У могилы установлен обелиск» от 25.01.2024.

Утверждено
приказом Министерства культуры
Российской Федерации
от 2 июля 2015 г. № 1906


Экземпляр № 1

461610557390005

Регистрационный номер объекта культурного наследия в едином государственном реестре объектов культурного наследия (памятников истории и культуры) народов Российской Федерации

ПАСПОРТ
ОБЪЕКТА КУЛЬТУРНОГО НАСЛЕДИЯ

Фотографическое изображение объекта культурного наследия, за исключением отдельных объектов археологического наследия, фотографическое изображение которых вносится на основании решения соответствующего органа охраны объектов культурного наследия



07.07.2023

Дата съемки (число,месяц,год)

1. Сведения о наименовании объекта культурного наследия

Могила сержанта Назарова Н.И., павшего в бою с немецко-фашистскими захватчиками в 1943 году. У могилы установлен обелиск

2. Сведения о времени возникновения или дате создания объекта культурного наследия, датах основных изменений (перестроек) данного объекта и (или) датах связанных с ним исторических событий

3. Сведения о категории историко-культурного значения объекта культурного наследия

Федерального значения	Регионального значения	Местного (муниципального значения)
	+	

4. Сведения о виде объекта культурного наследия

Памятник	Ансамбль	Достопримечательное место
+		

5. Номер и дата принятия органом государственной власти решения о включении объекта культурного наследия в единый государственный реестр объектов культурного наследия (памятников истории и культуры) народов Российской Федерации

- Решение исполнительного комитета Курского областного Совета народных депутатов № 382 от 14.06.1979 г.

6. Сведения о местонахождении объекта культурного наследия (адрес объекта или при его отсутствии описание местоположения объекта)

Курская область Льговский район, с. Цуканово - Бобрик

7. Сведения о границах территории объекта культурного наследия, включенного в единый государственный реестр объектов культурного наследия (памятников истории и культуры) народов Российской Федерации

На дату оформления паспорта границы территории объекта культурного наследия не утверждены.

8. Описание предмета охраны объекта культурного наследия

На дату оформления паспорта предмет охраны объекта культурного наследия не утвержден.

9. Сведения о наличии зон охраны данного объекта культурного наследия с указанием номера и даты принятия органом государственной власти акта об утверждении указанных зон либо информация о расположении данного объекта культурного наследия в границах зон охраны иного объекта культурного наследия

На дату оформления паспорта границы зон охраны объекта культурного наследия, режимы использования земель и градостроительные регламенты в границах территорий данных зон не утверждены.

Всего в паспорте листов

3

Уполномоченное должностное лицо органа охраны объектов культурного наследия

Заместитель председателя комитета по охране объектов культурного наследия Курской области		А.Ю. Потанин
должность	подпись	инициалы, фамилия



25. 01. 2024

Дата оформления паспорта
(число, месяц, год)

8. Копия охранного обязательства по историческому памятнику (могиле)
«Могила ст. сержанта Назарова Н. И.», 1941-1943 гг., расположенному в
саду д. Букреево-Бобрик, от 19.11.1979.


ОХРАННОЕ ОБЯЗАТЕЛЬСТВО
по историческому памятнику (могиле)

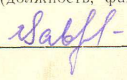
Могила ст. сержанта Назарова Н. И. 1941-1943 г.г.
в саду д. Букреево-Бобрик Льговского района
(наименование и местонахождение памятника)
к-за им. Владимира Ильича
Я, нижеподписавшийся, представитель
председатель к-за ГОЛОДОВИЧ Владимир Константинович
(название колхоза, совхоза, учреждения, заводоуправления и т. п.)
(должность, фамилия, имя и отчество)
действующей на основании доверенности, выданной _____
_____ 19 г. № _____
(кем выдана)
даю настоящее охранное обязательство отделу культуры исполкома _____
районного (городского) Совета народных депутатов Курской области в том, что _____
к-з им. Владимира Ильича.
(наименование организации или учреждения)
обязуется находящийся на его территории Могила ст. сержанта Назарова Н. И.
(наименование памятника)


а) сохранять от разрушения и расхищения;
б) содержать в исправном и благоустроенном состоянии;
в) не распахивать могилу и не производить никаких земляных работ в пределах ее охранной зоны;
г) не использовать сооружения памятника в качестве строительного материала или для других хозяйственных целей;
д) не производить никакого строительства на территории памятника и в пределах его охранной зоны;
е) решительно пресекать всякого рода самовольные работы в пределах охранной зоны памятника, а виновных задерживать, составлять на них акты и передавать следственным органам;
ж) немедленно сообщать отделу культпросветработы о всяком повреждении памятника, и принимать меры против дальнейшего его разрушения.

В случае нарушения обязательства, при котором нанесены памятнику повреждения, вызвавшие частичную или полную утрату памятника, виновные привлекаются к ответственности в уголовном порядке за разрушение памятника, являющегося неприкосновенным всенародным достоянием.

Юридический адрес д. Б-Бобрик Льговского района Курской области
(наименование организации, учреждения)

Место печати  Подпись _____
Дата 19/11/79

Обязательство принял представитель отдела культуры.
Заведующий Льговским отделом культуры ГАВРИЛОВ Евгений Николаевич
(должность, фамилия, имя и отчество)
Подпись 



Курск, гор. тип. упр. издат. Курского облисполкома, 1978 г., з. 10172-1, т. 1000

9. Копия охранного обязательства на памятник истории и культуры «Могила сержанта Назарова Н. И., погибшего в бою с фашистскими захватчиками», расположенного в д. Букреево-Бобрик Льговского района Курской области, от 23.03.1993.

ОХРАННОЕ ОБЯЗАТЕЛЬСТВО

на памятник истории и культуры "23" март 1993 г.

д. Букреево-Бобрик Льговского р-на Курской обл.
наименование населенного пункта

Могила сержанта Назарова Н.И., погибшего
наименование и местонахождение памятника

в бою с фашистскими захватчиками
Букреево-Бобрицкий аэ
наименование предприятия, учреждения, организации,
использующих памятник

в лице представителя и.о. архивиста Бушник Н.Н.
должность, Ф.И.О.

действующего на основании _____
положение, доверенность, кем выдана, № _____

и именуемого в дальнейшем ПОЛЬЗОВАТЕЛЬ, выдает настоящее охранное
обязательство Коллективу по культуре и истории
наименование государственного органа охраны
памятников, в дальнейшем именуемого ГОСОРГАН
Архивиста Курской области

В соответствии с Законом "Об охране и использовании памятников
истории и культуры" от 29.10.76., "Положением об охране и использо-
вании памятников истории и культуры" от 16.09.82., Постановлением
Верховного Совета РСФСР № 447-1 от 25.12.90 "О неотложных мерах
по сохранению национального культурного и природного наследия
народов РСФСР" и Законом РСФСР "О приватизации государственных и
муниципальных предприятий в РСФСР" ПОЛЬЗОВАТЕЛЬ обязуется:

1. Могила сержанта Назарова 1943г
наименование и датировка памятника
находящийся под охраной государства, в целях его дальнейшего сохра-
нения как памятника истории и культуры, использовать исключительно
как место памяти
характер и цели использования

2. Содержать памятник и все связанное с ним имущество в надлежащем
санитарном, противопожарном и техническом порядке, а территорию
вокруг него - в благоустроенном состоянии, не допуская использования

- ее под новое строительство и другие хозяйственные нужды.
 - 3. Проводить ремонтно-реставрационные, консервационные и реставрационные работы, предусмотренные Актом технического осмотра, составляющим неделимое целое с настоящим охранным обязательством.
 - 4. Немедленно извещать ГОСОРГАН о всяком повреждении памятника и своевременно принимать меры по приведению его в порядок.
 - 5. Все ремонтно-реставрационные и другие работы по памятнику и его территории производить по предварительному разрешению ГОСОРГАНА.
 - 6. Беспрепятственно допускать представителей ГОСОРГАНА для контроля за выполнением правил содержания памятника, его территории и зон охраны или для научного обследования.
 - 7. В случае нарушения ПОЛЬЗОВАТЕЛЕМ условий содержания памятника, предусмотренных настоящим обязательством, ПОЛЬЗОВАТЕЛЬ обязан уплатить ГОСОРГАНУ неустойку в сумме, определяемой комиссией, на расчетный счет ГОСОРГАНА № 15132807 в РМЦ ЦБ РР, а также устранить за свой счет нанесенный памятнику ущерб.
 - 8. Охранное обязательство составляется в 3-х экземплярах: два из них находятся в делах ГОСОРГАНА, третий остается у ПОЛЬЗОВАТЕЛЯ.
- Юридический адрес ПОЛЬЗОВАТЕЛЯ: _____

Счет ПОЛЬЗОВАТЕЛЯ № _____ в _____

- ПРИЛОЖЕНИЯ: 1. Акт технического осмотра памятника на день оформления охранного обязательства на _____ л.
2. План территории памятника и зон охраны в масштабе _____.

ПОЛЬЗОВАТЕЛЬ г. Архангельска Бушкин Н. Н.
 Ф.И.О., должность, подпись Бушкин
 М.П.

ГОСОРГАН гос. инспектор Жилилово О. В.
 Ф.И.О., должность, подпись Жилилово
 М.П.



10. Копия письма ОБУК «Инспекция по охране объектов культурного наследия Курской области» от 25.01.2024 № 76 в адрес ОКУ «ГАОПИ Курской области» о предоставлении имеющейся информации о воинских захоронениях, являющихся объектами культурного наследия регионального значения.



**КОМИТЕТ ПО ОХРАНЕ
ОБЪЕКТОВ КУЛЬТУРНОГО
НАСЛЕДИЯ КУРСКОЙ ОБЛАСТИ**
ОБЛАСТНОЕ БЮДЖЕТНОЕ УЧРЕЖДЕНИЕ
КУЛЬТУРЫ «ИНСПЕКЦИЯ ПО ОХРАНЕ И
ИСПОЛЬЗОВАНИЮ ОБЪЕКТОВ КУЛЬТУРНОГО
НАСЛЕДИЯ (ПАМЯТНИКОВ ИСТОРИИ И
КУЛЬТУРЫ) КУРСКОЙ ОБЛАСТИ»
(ОБУК «ИНСПЕКЦИЯ ПО ОХРАНЕ
ОБЪЕКТОВ КУЛЬТУРНОГО НАСЛЕДИЯ
КУРСКОЙ ОБЛАСТИ»)

305000, г. Курск, Красная пл., д. 6
тел.: +7 (4712) 51-15-96,
e-mail: okn.kursk@mail.ru

25.01.2024 № 76

Директору ОКУ «ГАОПИ Курской
области»

Е.Е. Старкову
gaopiko@yandex.ru

Уважаемый Евгений Евгеньевич!

Просим Вас в возможно короткий срок предоставить имеющуюся информацию о воинских захоронениях, являющихся объектами культурного наследия регионального значения, для проведения государственной историко-культурной экспертизы по уточнению сведений, согласно приложения.

Приложение: на 1 л. в 1 экз.

С уважением,
Начальник инспекции

И.В. Черникова

Черникова И. В.
☎ 51-15-96

Объекты культурного наследия регионального значения, для проведения историко-культурной экспертизы по уточнению сведений

Курский район					
1.	«Братская могила 17 советских воинов», 1943 г.	Постановление Губернатора Курской области от 12.11.2001 № 841	Курская область, Курский район, с. Отрешково		
Дмитриевский район					
2.	«Две одиночные могилы советских воинов, погибших в бою с фашистскими захватчиками в 1943 г.», 1943 г.	Решение исполнительного комитета Курского областного Совета народных депутатов от 15.03.1990 г. № 77 Рег. № 461711276050005	Курская область, Дмитриевский район, с. Шагаро-Петровское		
Льговский район					
3.	«Одиночная могила командиру истребительного отряда Яковлеву В.А., погибшему в 1941 г.», 1941 г.	Решение исполнительного комитета Курского областного Совета народных депутатов от 14.06.1979 г. № 382	Курская область, гор. Льгов (на участке ст. Льгов – 2 - Марица)		
4.	«Могила сержанта Назарова Н.И., павшего в бою с немецко-фашистскими захватчиками в 1943 году. У могилы установлен обелиск»	Решение исполнительного комитета Курского областного Совета народных депутатов от 14.06.1979 г. № 382 Рег. № 461610557390005	Курская область, Льговский район, деревня Букреево Бобрик		

Советский район						
5.	«Братская могила советских воинов и мирных жителей», 1943 г.	Постановление Губернатора Курской области от 12.11.2001 г. № 841	Курская область, Советский район, ж.д. станция Рагозинская			
Хомутовский район						
6.	«Могила советского воина Наливкина», 1941 г.	Постановление Губернатора Курской области от 12.11.2001 г. № 841 Рег. № 461711069180005	Курская область, Хомутовский район, д. Лекта			
7.	«Братская могила советских воинов», 1943 г.	Постановление Губернатора Курской области от 12.11.2001 № 841	Курская область, Хомутовский район, х. Печищи			

11. Копия письма ОКУ «ГАОПИ Курской области» от 26.01.2024 № 8-2024/Т в адрес ОБУК «Инспекция по охране объектов культурного наследия Курской области» об отсутствии на хранении документов о воинских захоронениях.

Российская Федерация
Архивное управление
Курской области
областное казенное учреждение
«ГОСУДАРСТВЕННЫЙ АРХИВ
ОБЩЕСТВЕННО-ПОЛИТИЧЕСКОЙ
ИСТОРИИ КУРСКОЙ ОБЛАСТИ»
(ОКУ «ГАОПИ Курской области»)
ул. Челюскинцев, 2,
г. Курск, 305004
Тел./факс 70-30-99
E-mail: gaopiko@yandex.ru
ОКПО 47908155 ОГРН 1024600952177
ИНН 4632007329 КПП 463201001

Начальнику ОБУК «Инспекция по
охране объектов культурного
наследия Курской области»

Черниковой И.В.

Красная пл., д.6,
г. Курск, 305000

26.01.2024 № 8-2024/Т

На № 76 от 25.01.2024

На Ваш запрос сообщаем, что ОКУ «ГАОПИ Курской области» не имеет на хранении документов о воинских захоронениях: постановлений, распоряжений, решений, приказов органов власти или командования воинских частей о захоронении; списков захороненных; мест захоронений; паспортов и (или) реестров воинских захоронений; государственном (и (или) муниципальном) учете воинских захоронений; степени сохранности воинских захоронений; восстановлении или внесении изменений и дополнений на мемориальных досках и надписей на воинских захоронениях.

В имеющихся в ОКУ «ГАОПИ Курской области» вне архивных фондов Именных списках военнослужащих и партизан, погибших в боях за Родину в период Великой Отечественной войны 1941-1945 гг. и захороненных на территории некоторых районов Курской области (списки не по всем районам) нет сведений о названии братских или одиночных могил, точном их местонахождении; указаны населенные пункты – в каком был захоронен и в каком перезахоронен. Списки датированы 1968 г. и 1969 г. Указанные Вами объекты относятся к более позднему периоду.

Директор ОКУ
«ГАОПИ Курской области»

Е.Е. Старков

Щербаков Юрий Викторович
8(4712)70-30-96

12. Копия письма ОБУ «Центр государственной кадастровой оценки Курской области» от 15.01.2024 № 03.4.2-06-23/536-545 об отсутствии информации.



**МИНИСТЕРСТВО ИМУЩЕСТВА
КУРСКОЙ ОБЛАСТИ**
областное бюджетное учреждение
**«Центр государственной кадастровой оценки Курской области»
(ОБУ «ЦГКО КО»)**

305018, г. Курск, Элеваторный проезд, дом 14А
(почтовый адрес: 305018, г. Курск, Элеваторный проезд, дом 14А)
тел.+7(4712)44-65-06, адрес эл. почты: obukadastr@reg-kursk.ru
адрес официального сайта: <http://кадастрkursk.рф/>

15.01.2024 № 03.4.2-06-23/536-545
На № _____ от _____

Заместителю начальника ОБУК
«Инспекция по охране
объектов культурного наследия
Курской области»
Ю.Н. Жабиной
Красная площадь, д. 6, г. Курск,
305000
okn.kursk@mail.ru

Уважаемая Юлия Николаевна!

В ответ на Ваше письмо от 10.01.2024 № 9 областное бюджетное учреждение «Центр государственной кадастровой оценки Курской области» направляет копии технических паспортов в форме электронных фотообразов, в виде zip-архива, заверенного электронно-цифровой подписью на следующие объекты недвижимого имущества:

№	Наименование	Местонахождение	Инвентарный номер	Примечание
1	«Дом жилой», кон. XIX-нач. XX вв.	Курская область, г. Курск, ул. Марата, д. 26	8796	
2	«Монумент на братской могиле 65 граждан с. Неварь, расстрелянных немецко-фашистскими захватчиками в 1943 году за связь с партизанами.	Курская область, Дмитриевский район, п. Чемерки	_____	учетно-техническая документация не обнаружена

	Монумент установлен в 1967 году», 1967 г.			
3	«Братская могила воинов Советской Армии, погибших в период Великой Отечественной войны. Захоронено и установлено фамилий 39 человек. Скульптура установлена в 1954 году», 1941-1945 гг., 1954 г.	Курская область, Курчатовский район, п. Иваново (в саду средней школы)	8809	
4	«Братская могила 17 советских воинов», 1943 г.	Курская область, Курский район, с. Отрешково	————	учетно-техническая документация не обнаружена
5	«Две одиночные могилы советских воинов, погибших в бою с фашистскими захватчиками в 1943 г.», 1943 г.	Курская область, Дмитриевский район, с. Шагарово-Петровское	————	учетно-техническая документация не обнаружена
6	«Одиночная могила командира истребительного отряда Яковлеву В.А., погибшему в 1941 г.», 1941	Курская область, г. Льгов (на участке ст. Льгов-2-Марица)	————	учетно-техническая документация не обнаружена
7	Могилы сержанта Назарова Н.И., павшего в бою с немецко-фашистскими захватчиками в 1943 году. У могилы установлен обелиск»	Курская область, Льговский район, деревня Букреево Бобрин	————	учетно-техническая документация не обнаружена
8	«Братская могила советских воинов и мирных жителей», 1943 г.	Курская область, Советский район, ж.д. станция Рагозинская	————	учетно-техническая документация не обнаружена
9	«Могилы советского воина Наливкина», 1941 г.	Курская область, Хомутовский район, д. Лекта	————	учетно-техническая документация не обнаружена
10	«Братская могила советских воинов», 1943 г.	Курская область, Хомутовский район, х. Печищи	————	учетно-техническая документация не обнаружена

Все материалы доступны по ссылке в течение 14 дней.

Заместитель директора

ДОКУМЕНТ ПОДПИСАН
ЭЛЕКТРОННОЙ ПОДПИСЬЮ

А.В. Дьяков

Сертификат 0328DA5100C1AFBFAA4C340FE2A38E527E
Владелец Дьяков Александр Владимирович
Действителен с 10.03.2023 по 10.03.2024

О.А. Япенко
8(4712)44-65-04

13. Копия письма Администрации Льговского района Курской области от 03.03.2023 № 557 о перезахоронении могилы сержанта Назарова Н. И., павшего в бою с немецко-фашистскими захватчиками в 1943 году.



АДМИНИСТРАЦИЯ
ЛЬГОВСКОГО РАЙОНА КУРСКОЙ ОБЛАСТИ

от 03.03.23 № 557
Курская область, 307750, г.Льгов
E-mail: lgovyar@rambler.ru

И.о. председателя комитета
по охране объектов
культурного наследия
Курской области
А.Ю. Потанину

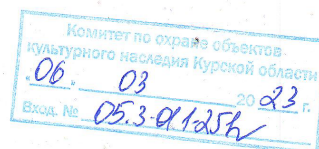
Уважаемый Александр Юрьевич!

Администрация Льговского района Курской области информирует Вас о том, что на территории МО «Вышнедеревенский сельсовет» могила сержанта Назарова Н.И. павшего в бою с немецко – фашистскими захватчиками в 1943 году, ранее расположенная в д. Букреево – Бобрик, 19.06.2019 года перезахоронена рядом с памятников «Павшим односельчанам», в связи с труднодоступностью места захоронения. *в д. Чураково*

И.о. главы администрации
Льговского района

С.И.Воронцов

исп. Шамин К.А.
8(47140)2-25-85



14. Копия письма Администрации Льговского района Курской области от 27.07.2023 № 3429 о современных адресах объектов культурного наследия.



АДМИНИСТРАЦИЯ
ЛЬГОВСКОГО РАЙОНА КУРСКОЙ ОБЛАСТИ

от 27.07.23 № 3429
Курская область, 307750, г.Льгов
E-mail: lgovyar@rambler.ru

Начальнику инспекции
комитета по охране объектов
культурного наследия
Курской области
И.В.Черниковой

На Ваш запрос от 18.07.2023 г. № 960 Администрация Льговского района предоставляет современные адреса объектов культурного наследия регионального значения:

«Братская могила воинов Советской Армии, погибших в марте 1943 года» (Курская область Льговский район с. Большие Угоны);

«Братская могила воинов Советской Армии. Погибших в период великой Отечественной войны. Захоронено 492 человека, установленных фамилий нет. Скульптура установлена в 1968 году.» (Курская область Льговский район с. Большие Угоны у ж.д. моста);

«Могила партизан – мужа и жены Романенко, Обелиск установлен в 1966 году» (Курская область Льговский район с. Малые Угоны);

«Братская могила воинов Советской Армии, погибших в марте 1943 года. Захоронено 11 человек, установлено фамилий на 8 человек. Обелиск установлен в 1967 году» (Курская область Льговский район с. Нижние Деревеньки, гражданское кладбище);

«Могила неизвестного советского воина, замученного фашистскими захватчиками в 1943 году» (Курская область Льговский район с. Нижние Деревеньки);

«Братская могила воинов Советской Армии. Погибших в период великой Отечественной войны». (Курская область Льговский район с. Сугрово ул. Боярская);

«Могила сержанта Назарова Н.И., павшего в бою с немецко – фашистскими захватчиками в 1943 году» (Курская область Льговский район, с. Цуканово – Бобрик);

«Братская могила воинов Советской Армии, погибших в марте 1943 года. Захоронено и установлено фамилий на 3 человека. Скульптурная группа установлена в 1966 году». (Курская область, Льговский район, ст. Деревеньки);

«Братская могила воинов Советской Армии, погибших в период Великой Отечественной войны» (Курская область, Льговский район, х. Волжин);

«Братская могила воинов Советской Армии, погибших в период Великой Отечественной войны. Захоронено 193 человека, установлено фамилий на 23 человека. Скульптура установлена в 1968 году» (Курская область, Льговский район, гражданское кладбище);

«Братская могила воинов Советской Армии, погибших в период Великой Отечественной войны. Захоронено и установлено фамилий на 8 человека. Скульптура установлена в 1965 году» (Курская область, Льговский район, д.Большая Орловка);

«Братская могила воинов Советской Армии, погибших в марте 1943 года» (Курская область, Льговский район, с. Черемошки);

«Одиночная могила ст. сержанта Федорова А.П, погибшего в период Великой Отечественной войны. Обелиск установлен в 1970 году» (Курская область, Льговский район, ст. Шерекино. На территории Льговского района отсутствует.

Глава Льговского района

С.Н.Коростелев

Исп. Шамин К.А.
Тел. 2-25-85

15. Копия выписки из Единого государственного реестра недвижимости об объекте недвижимости (земельный участок) от 06.02.2024 № КУВИ-001/2024-37901036.


Филиал публично-правовой компании "Роскадастр" по Курской области
полное наименование органа регистрации прав
Выписка из Единого государственного реестра недвижимости об объекте недвижимости

Сведения о характеристиках объекта недвижимости

На основании запроса от 06.02.2024, поступившего на рассмотрение 06.02.2024, сообщаем, что согласно записям Единого государственного реестра недвижимости:


Раздел 1 Лист 1

Земельный участок			
вид объекта недвижимости			
Лист № 1 раздела 1	Всего листов раздела 1: 2	Всего разделов: 5	Всего листов выписки: 7
06.02.2024г. № КУВИ-001/2024-37901036			
Кадастровый номер:	46:13:170101:373		
Номер кадастрового квартала:	46:13:170101		
Дата присвоения кадастрового номера:	09.06.2021		
Ранее присвоенный государственный учетный номер:	данные отсутствуют		
Адрес:	Курская область, Льговский район, Вышнедеревенский сельсовет, с. Цуканово-Бобрик		
Площадь:	58 +/- 3		
Кадастровая стоимость, руб.:	26875.95		
Кадастровые номера расположенных в пределах земельного участка объектов недвижимости:	46:13:170101:376		
Кадастровые номера объектов недвижимости, из которых образован объект недвижимости:	данные отсутствуют		
Кадастровые номера образованных объектов недвижимости:	данные отсутствуют		
Категория земель:	Земли населенных пунктов		
Виды разрешенного использования:	Историко-культурная деятельность		
Сведения о кадастровом инженере:	Татарнинова Елена Евгеньевна, СНИЛС 034-315-961 34, договор на выполнение кадастровых работ от 15.12.2020 № 1130, дата завершения кадастровых работ: 21.12.2020		
Сведения о лесах, водных объектах и об иных природных объектах, расположенных в пределах земельного участка:	данные отсутствуют		
Сведения о том, что земельный участок полностью расположен в границах зоны с особыми условиями использования территории, территории объекта культурного наследия, публичного сервитута:	данные отсутствуют		
Сведения о том, что земельный участок расположен в границах особой экономической зоны, территории опережающего социально-экономического развития, зоны территориального развития в Российской Федерации, игровой зоны:	данные отсутствуют		

		ДОКУМЕНТ ПОДПИСАН ЭЛЕКТРОННОЙ ПОДПИСЬЮ
полное наименование должности	Сертификат: 00B8056B7401CB38D2B3576ACDC8425108	инициалы, фамилия
	Выдана: ФЕДЕРАЛЬНАЯ СЛУЖБА ГОСУДАРСТВЕННОЙ РЕГИСТРАЦИИ КАДАСТРА И КАРТОГРАФИИ	
	Действительна: с 27.06.2023 по 19.09.2024	

Лист 2

Земельный участок вид объекта недвижимости			
Лист № 2 раздела 1	Всего листов раздела 1: 2	Всего разделов: 5	Всего листов выписки: 7
06.02.2024г. № КУВИ-001/2024-37901036		Кадастровый номер: 46:13:170101:373	
Сведения о том, что земельный участок расположен в границах особо охраняемой природной территории, охотничьих угодий, лесничеств:	данные отсутствуют		
Сведения о результатах проведения государственного земельного надзора:	данные отсутствуют		
Сведения о расположении земельного участка в границах территории, в отношении которой утвержден проект межевания территории:	данные отсутствуют		
Условный номер земельного участка:	данные отсутствуют		
Сведения о принятии акта и (или) заключении договора, предусматривающих предоставление в соответствии с земельным законодательством исполнительным органом государственной власти или органом местного самоуправления, находящегося в государственной или муниципальной собственности земельного участка для строительства наемного дома социального использования или наемного дома коммерческого использования:	данные отсутствуют		
Сведения о том, что земельный участок или земельные участки образованы на основании решения об изъятии земельного участка и (или) расположенного на нем объекта недвижимости для государственных или муниципальных нужд:	данные отсутствуют		
Сведения о том, что земельный участок образован из земель или земельного участка, государственная собственность на которые не разграничена:	Земельный участок образован из земель или земельного участка, государственная собственность на которые не разграничена. В соответствии с Федеральным законом от 25 октября 2001 г. № 137-ФЗ "О введении в действие Земельного кодекса Российской Федерации" орган Администрации Лыговского района уполномочен на распоряжение таким земельным участком.		
Сведения о наличии земельного спора о местоположении границ земельных участков:	данные отсутствуют		
Статус записи об объекте недвижимости:	Сведения об объекте недвижимости имеют статус "актуальные"		
Особые отметки:	Сведения, необходимые для заполнения раздела: 4 - Сведения о частях земельного участка, отсутствуют.		
Получатель выписки:	Мергель Евгения Александровна		


полное наименование должности	 ДОКУМЕНТ ПОДПИСАН ЭЛЕКТРОННОЙ ПОДПИСЬЮ Сертификат: 00B9056B7401CB85D2B3576ACDC8425108 Владелец: ФЕДЕРАЛЬНАЯ СЛУЖБА ГОСУДАРСТВЕННОЙ РЕГИСТРАЦИИ, КАДАСТРА И КАРТОГРАФИИ Действителен: с 27.06.2023 по 19.09.2024	инициалы, фамилия

Раздел 2 Лист 3

Выписка из Единого государственного реестра недвижимости об объекте недвижимости

Сведения о зарегистрированных правах

Земельный участок вид объекта недвижимости			
Лист № 1 раздела 2	Всего листов раздела 2: 2	Всего разделов: 5	Всего листов выписки: 7
06.02.2024г. № КУВИ-001/2024-37901036		Кадастровый номер: 46:13:170101:373	
1	Правообладатель (правообладатели):	1.1	Муниципальное образование "Вышнедеревенский сельсовет" Лыговского района Курской области
	Сведения о возможности предоставления третьим лицам персональных данных физического лица:	1.1.1	данные отсутствуют
2	Вид, номер, дата и время государственной регистрации права:	2.1	Собственность 46:13:170101:373-46/065/2023-1 18.05.2023 12:03:18
3	Сведения об осуществлении государственной регистрации сделки, права без необходимого в силу закона согласия третьего лица, органа:	3.1	данные отсутствуют
4	Ограничение прав и обременение объекта недвижимости:	не зарегистрировано	
5	Договоры участия в долевом строительстве:	не зарегистрировано	
6	Заявленные в судебном порядке права требования:	данные отсутствуют	
7	Сведения о возможности предоставления третьим лицам персональных данных физического лица:	данные отсутствуют	
8	Сведения о возражении в отношении зарегистрированного права:	данные отсутствуют	
9	Сведения о наличии решения об изъятии объекта недвижимости для государственных и муниципальных нужд:	данные отсутствуют	
10	Сведения о невозможности государственной регистрации без личного участия правообладателя или его законного представителя:	данные отсутствуют	
11	Правопритязания и сведения о наличии поступивших, но не рассмотренных заявлений о проведении государственной регистрации права (перехода, прекращения права), ограничения права или обременения объекта недвижимости, сделки в отношении объекта недвижимости:	отсутствуют	

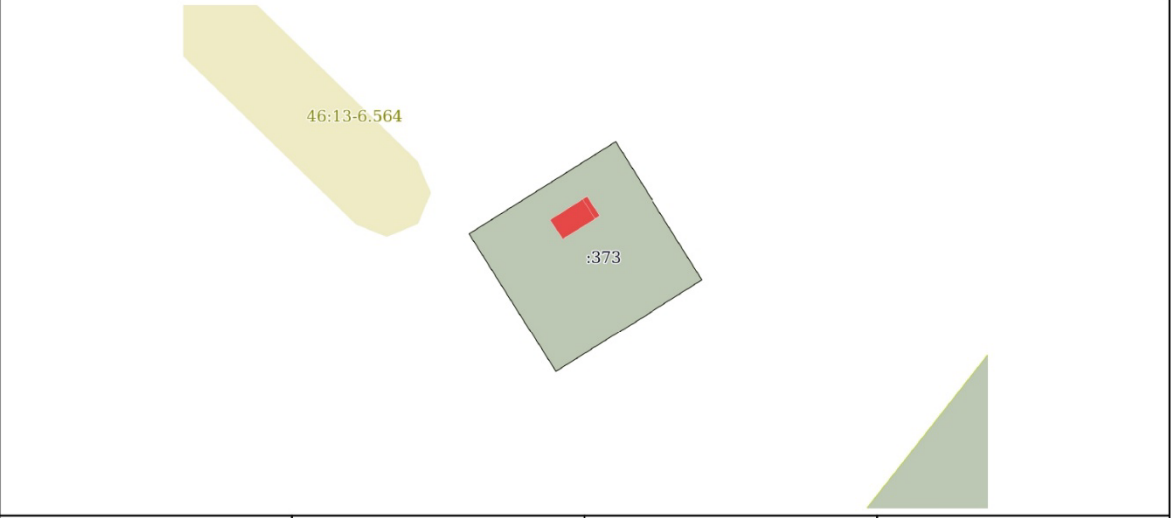
полное наименование должности	 ДОКУМЕНТ ПОДПИСАН ЭЛЕКТРОННОЙ ПОДПИСЬЮ Сертификат: 00B9056B7401CB85D2B3576ACDC8425108 Владелец: ФЕДЕРАЛЬНАЯ СЛУЖБА ГОСУДАРСТВЕННОЙ РЕГИСТРАЦИИ, КАДАСТРА И КАРТОГРАФИИ Действителен: с 27.06.2023 по 19.09.2024	инициалы, фамилия

Лист 4			
Земельный участок вид объекта недвижимости			
Лист № 2 раздела 2	Всего листов раздела 2: 2	Всего разделов: 5	Всего листов выписки: 7
06.02.2024г. № КУВИ-001/2024-37901036			
Кадастровый номер:		46:13:170101:373	
11	Сведения о невозможности государственной регистрации перехода, прекращения, ограничения права на земельный участок из земель сельскохозяйственного назначения:	данные отсутствуют	

	 ДОКУМЕНТ ПОДПИСАН ЭЛЕКТРОННОЙ ПОДПИСЬЮ Сертификат: 00ВВ056В7401СВ85D2В3576АСDC8425108 Владелец: ФЕДЕРАЛЬНАЯ СЛУЖБА ГОСУДАРСТВЕННОЙ РЕГИСТРАЦИИ КАДАСТРА И КАРТОГРАФИИ Действителен: с 27.06.2023 по 19.09.2024	
полное наименование должности		инициалы, фамилия

Раздел 3 Лист 5


Выписка из Единого государственного реестра недвижимости об объекте недвижимости
Описание местоположения земельного участка

Земельный участок вид объекта недвижимости			
Лист № 1 раздела 3	Всего листов раздела 3: 1	Всего разделов: 5	Всего листов выписки: 7
06.02.2024г. № КУВИ-001/2024-37901036			
Кадастровый номер:		46:13:170101:373	
План (чертеж, схема) земельного участка			
			
Масштаб 1:200	Условные обозначения:		

	 ДОКУМЕНТ ПОДПИСАН ЭЛЕКТРОННОЙ ПОДПИСЬЮ Сертификат: 00ВВ056В7401СВ85D2В3576АСDC8425108 Владелец: ФЕДЕРАЛЬНАЯ СЛУЖБА ГОСУДАРСТВЕННОЙ РЕГИСТРАЦИИ КАДАСТРА И КАРТОГРАФИИ Действителен: с 27.06.2023 по 19.09.2024	
полное наименование должности		инициалы, фамилия

Выписка из Единого государственного реестра недвижимости об объекте недвижимости
Описание местоположения земельного участка

Земельный участок							
вид объекта недвижимости							
Лист № 1 раздела 3.1		Всего листов раздела 3.1: 1		Всего разделов: 5		Всего листов выписки: 7	
06.02.2024г. № КУВИ-001/2024-37901036							
Кадастровый номер:				46:13:170101:373			
Описание местоположения границ земельного участка							
№ п/п	Номер точки начальная	Номер точки конечная	Дирекционный угол	Горизонтальное проложение, м	Описание закрепления на местности	Кадастровые номера смежных участков	Сведения об адресах правообладателей смежных земельных участков
1	2	3	4	5	6	7	8
1	1.1.1	1.1.2	57°50.9'	7.85	данные отсутствуют	данные отсутствуют	данные отсутствуют
2	1.1.2	1.1.3	147°51.3'	7.41	данные отсутствуют	данные отсутствуют	данные отсутствуют
3	1.1.3	1.1.4	237°50.9'	7.85	данные отсутствуют	данные отсутствуют	данные отсутствуют
4	1.1.4	1.1.1	327°51.3'	7.41	данные отсутствуют	данные отсутствуют	данные отсутствуют

полное наименование должности	 ДОКУМЕНТ ПОДПИСАН ЭЛЕКТРОННОЙ ПОДПИСЬЮ Сертификат: 00B056B7401CB3D2B3576ACDC8425108 Владелец: ФЕДЕРАЛЬНАЯ СЛУЖБА ГОСУДАРСТВЕННОЙ РЕГИСТРАЦИИ, КАДАСТРА И КАРТОГРАФИИ Действителен с 27.06.2023 по 19.09.2024	инициалы, фамилия

Выписка из Единого государственного реестра недвижимости об объекте недвижимости
Описание местоположения земельного участка

Земельный участок							
вид объекта недвижимости							
Лист № 1 раздела 3.2		Всего листов раздела 3.2: 1		Всего разделов: 5		Всего листов выписки: 7	
06.02.2024г. № КУВИ-001/2024-37901036							
Кадастровый номер:			46:13:170101:373				
Сведения о характерных точках границы земельного участка							
Система координат МСК-46, зона 1							
Номер точки	Координаты, м		Описание закрепления на местности	Средняя квадратичная погрешность определения координат характерных точек границ земельного участка, м			
	X	Y		1	2		
1	2	3	4	5			
1	394577.69	1242979.72	Временный межевой знак	0.1			
2	394581.87	1242986.37	Временный межевой знак	0.1			
3	394575.6	1242990.31	Временный межевой знак	0.1			
4	394571.42	1242983.66	Временный межевой знак	0.1			
1	394577.69	1242979.72	Временный межевой знак	0.1			

полное наименование должности	 ДОКУМЕНТ ПОДПИСАН ЭЛЕКТРОННОЙ ПОДПИСЬЮ Сертификат: 00B056B7401CB3D2B3576ACDC8425108 Владелец: ФЕДЕРАЛЬНАЯ СЛУЖБА ГОСУДАРСТВЕННОЙ РЕГИСТРАЦИИ, КАДАСТРА И КАРТОГРАФИИ Действителен с 27.06.2023 по 19.09.2024	инициалы, фамилия

16. Копия выписки из Единого государственного реестра недвижимости об объекте недвижимости (сооружение) от 06.02.2024 № КУВИ-001/2024-37915451.

Филиал публично-правовой компании "Роскадастр" по Курской области
полное наименование органа регистрации прав
Выписка из Единого государственного реестра недвижимости об объекте недвижимости


Сведения о характеристиках объекта недвижимости

На основании запроса от 06.02.2024, поступившего на рассмотрение 06.02.2024, сообщаем, что согласно записям Единого государственного реестра недвижимости:

Сооружение			
вид объекта недвижимости			
Лист № 1 раздела 1	Всего листов раздела 1: 2	Всего разделов: 4	Всего листов выписки: 6
06.02.2024г. № КУВИ-001/2024-37915451			
Кадастровый номер:	46:13:170101:376		
Номер кадастрового квартала:	46:13:170101		
Дата присвоения кадастрового номера:	10.01.2022		
Ранее присвоенный государственный учетный номер:	данные отсутствуют		
Адрес:	Российская Федерация, Курская область, Льговский муниципальный район, сельское поселение Вышнедеревенский сельсовет, с. Цуканово-Бобрик		
Площадь:	данные отсутствуют		
Основная характеристика (для сооружения):	тип	значение	единица измерения
	площадь застройки	2	в квадратных метрах
Назначение:	14) сооружения исторические		
Наименование:	Могила сержанта Назарова Н.И., павшего в бою с немецко-фашистскими захватчиками в 1943 году. У могилы установлен обелиск		
Количество этажей, в том числе подземных этажей:	данные отсутствуют		
Год ввода в эксплуатацию по завершении строительства:	данные отсутствуют		
Год завершения строительства:	1963		
Кадастровая стоимость, руб.:	15359.55		
Кадастровые номера иных объектов недвижимости, в пределах которых расположен объект недвижимости:	46:13:170101:373		
Кадастровые номера помещений, машино-мест, расположенных в здании или сооружении:	данные отсутствуют		
Кадастровые номера объектов недвижимости, из которых образован объект недвижимости:	данные отсутствуют		
Кадастровые номера образованных объектов недвижимости:	данные отсутствуют		
Сведения о включении объекта недвижимости в состав предприятия как имущественного комплекса:	данные отсутствуют		


полное наименование должности		ДОКУМЕНТ ПОДПИСАН ЭЛЕКТРОННОЙ ПОДПИСЬЮ	инициалы, фамилия
	Сертификат: 00BB056B7401CB38D2B3576ACDC8425108 Выдана: ФЕДЕРАЛЬНАЯ СЛУЖБА ГОСУДАРСТВЕННОЙ РЕГИСТРАЦИИ КАДАСТРА И КАРТОГРАФИИ Действителен: с 27.06.2023 по 19.09.2024		

Сооружение вид объекта недвижимости			
Лист № 2 раздела 1	Всего листов раздела 1: 2	Всего разделов: 4	Всего листов выписки: 6
06.02.2024г. № КУВИ-001/2024-37915451			
Кадастровый номер:		46:13:170101:376	
Сведения о включении объекта недвижимости в состав единого недвижимого комплекса:		данные отсутствуют	
Виды разрешенного использования:		сооружения исторические	
Сведения о включении объекта недвижимости в реестр объектов культурного наследия:		Является выявленным объектом культурного наследия, 461610557390005, представляющего собой историко-культурную ценность, Памятник и «Могила сержанта Назарова Н.И., павшего в бою с немецко-фашистскими захватчиками в 1943 году. У могилы установлен обелиск», 2016-11-09, 48991-р решения органов охраны объектов культурного наследия - в отношении объекта недвижимости, являющегося выявленным объектом культурного наследия.	
Сведения о кадастровом инженере:		Татарина Елена Евгеньевна, СНИЛС 03431596134, договор на выполнение кадастровых работ от 25.09.2020 № 1130, дата завершения кадастровых работ: 29.12.2021	
Статус записи об объекте недвижимости:		Сведения об объекте недвижимости имеют статус "актуальные"	
Особые отметки:		Сведения, необходимые для заполнения разделов: 6 - Сведения о частях объекта недвижимости; 7 - Перечень помещений, машино-мест, расположенных в здании, сооружении; 8 - План расположения помещения, машино-места на этаже (плане этажа), отсутствуют.	
Получатель выписки:		Мергель Евгения Александровна	

полное наименование должности	 ДОКУМЕНТ ПОДПИСАН ЭЛЕКТРОННОЙ ПОДПИСЬЮ Сертификат: 00B8056B7401C838D2B3576ACDC8425108 Выдана: ФЕДЕРАЛЬНАЯ СЛУЖБА ГОСУДАРСТВЕННОЙ РЕГИСТРАЦИИ КАДАСТРА И КАРТОГРАФИИ Действителен: с 27.06.2023 по 19.09.2024	инициалы, фамилия

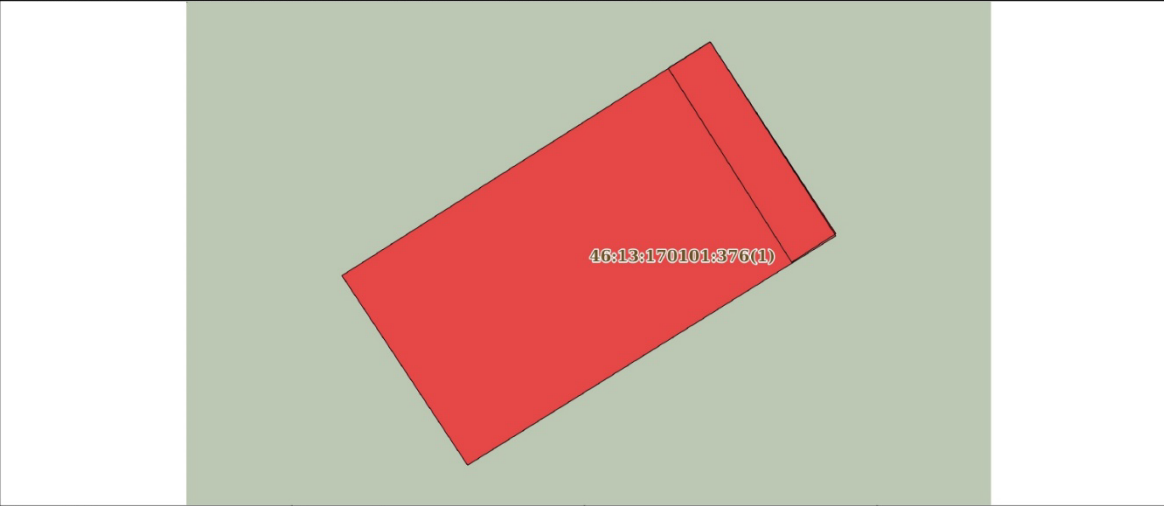
Выписка из Единого государственного реестра недвижимости об объекте недвижимости
Сведения о зарегистрированных правах


Сооружение вид объекта недвижимости			
Лист № 1 раздела 2	Всего листов раздела 2: 1	Всего разделов: 4	Всего листов выписки: 6
06.02.2024г. № КУВИ-001/2024-37915451			
Кадастровый номер:		46:13:170101:376	
1	Правообладатель (правообладатели):	1.1	Муниципальное образование "Вышнедеревенский сельсовет" Льговского района Курской области
	Сведения о возможности предоставления третьим лицам персональных данных физического лица:	1.1.1	данные отсутствуют
2	Вид, номер, дата и время государственной регистрации права:	2.1	Собственность 46:13:170101:376-46/065/2023-2 16.05.2023 15:18:47
3	Сведения об осуществлении государственной регистрации сделки, права без необходимого в силу закона согласия третьего лица, органа:	3.1	данные отсутствуют
4	Ограничение прав и обременение объекта недвижимости:	не зарегистрировано	
5	Договоры участия в долевом строительстве:	не зарегистрировано	
6	Заявленные в судебном порядке права требования:	данные отсутствуют	
7	Сведения о возможности предоставления третьим лицам персональных данных физического лица:	данные отсутствуют	
8	Сведения о возражении в отношении зарегистрированного права:	данные отсутствуют	
9	Сведения о наличии решения об изъятии объекта недвижимости для государственных и муниципальных нужд:	данные отсутствуют	
10	Сведения о невозможности государственной регистрации без личного участия правообладателя или его законного представителя:	данные отсутствуют	
11	Правопритязания и сведения о наличии поступивших, но не рассмотренных заявлений о проведении государственной регистрации права (перехода, прекращения права), ограничения права или обременения объекта недвижимости, сделки в отношении объекта недвижимости:	отсутствуют	

полное наименование должности	 ДОКУМЕНТ ПОДПИСАН ЭЛЕКТРОННОЙ ПОДПИСЬЮ Сертификат: 00B8056B7401C838D2B3576ACDC8425108 Выдана: ФЕДЕРАЛЬНАЯ СЛУЖБА ГОСУДАРСТВЕННОЙ РЕГИСТРАЦИИ КАДАСТРА И КАРТОГРАФИИ Действителен: с 27.06.2023 по 19.09.2024	инициалы, фамилия

Выписка из Единого государственного реестра недвижимости об объекте недвижимости

Описание местоположения объекта недвижимости


Сооружение			
вид объекта недвижимости			
Лист № 1 раздела 5	Всего листов раздела 5: 1	Всего разделов: 4	Всего листов выписки: 6
06.02.2024г. № КУВИ-001/2024-37915451			
Кадастровый номер:		46:13:170101:376	
Схема расположения объекта недвижимости (части объекта недвижимости) на земельном участке(ах)			
			
Масштаб 1:20	Условные обозначения:		

		ДОКУМЕНТ ПОДПИСАН ЭЛЕКТРОННОЙ ПОДПИСЬЮ	
	Сертификат: 06B8056B7401CB85D2B3576ACDC8425108 Выдана: ФЕДЕРАЛЬНАЯ СЛУЖБА ГОСУДАРСТВЕННОЙ РЕГИСТРАЦИИ КАДАСТРА И КАРТОГРАФИИ Действителен: с 27.06.2023 по 19.09.2024		
полное наименование должности			инициалы, фамилия

Выписка из Единого государственного реестра недвижимости об объекте недвижимости

Описание местоположения объекта недвижимости

Сооружение						
вид объекта недвижимости						
Лист № 1 раздела 5.1	Всего листов раздела 5.1: 2	Всего разделов: 4	Всего листов выписки: 6			
06.02.2024г. № КУВИ-001/2024-37915451						
Кадастровый номер:		46:13:170101:376				
1. Сведения о координатах характерных точек контура объекта недвижимости						
Система координат МСК-46, зона 1						
Номер точки	Координаты, м		Радиус, м	Средняя квадратическая погрешность определения координат характерных точек контура, м	Глубина, высота, м	
	X	Y			H1	H2
1	2	3	4	5	6	7
1	394579.38	1242985.07	-	0.1	данные отсутствуют	данные отсутствуют
2	394578.5	1242985.64	-	0.1	данные отсутствуют	данные отсутствуют
3	394577.46	1242983.97	-	0.1	данные отсутствуют	данные отсутствуют
4	394578.32	1242983.4	-	0.1	данные отсутствуют	данные отсутствуют
1	394579.38	1242985.07	-	0.1	данные отсутствуют	данные отсутствуют
1	394579.38	1242985.07	-	0.1	данные отсутствуют	данные отсутствуют
2	394578.51	1242985.64	-	0.1	данные отсутствуют	данные отсутствуют
3	394578.38	1242985.44	-	0.1	данные отсутствуют	данные отсутствуют
4	394579.26	1242984.88	-	0.1	данные отсутствуют	данные отсутствуют
1	394579.38	1242985.07	-	0.1	данные отсутствуют	данные отсутствуют
2. Сведения о предельных высоте и глубине конструктивных элементов объекта недвижимости						
Предельная глубина конструктивных элементов объекта недвижимости, м			данные отсутствуют			
Предельная высота конструктивных элементов объекта недвижимости, м			данные отсутствуют			

		ДОКУМЕНТ ПОДПИСАН ЭЛЕКТРОННОЙ ПОДПИСЬЮ	
	Сертификат: 06B8056B7401CB85D2B3576ACDC8425108 Выдана: ФЕДЕРАЛЬНАЯ СЛУЖБА ГОСУДАРСТВЕННОЙ РЕГИСТРАЦИИ КАДАСТРА И КАРТОГРАФИИ Действителен: с 27.06.2023 по 19.09.2024		
полное наименование должности			инициалы, фамилия

Сооружение						
вид объекта недвижимости						
Лист № 2 раздела 5.1		Всего листов раздела 5.1: 2		Всего разделов: 4		
Всего листов выписки: 6						
06.02.2024г. № КУВИ-001/2024-37915451						
Кадастровый номер:				46:13:170101:376		
3. Сведения о характерных точках пересечения контура объекта недвижимости с контуром (контурами) иных зданий, сооружений, объектов незавершенного строительства						
Система координат 46.1						
Номера характерных точек контура	Координаты, м		Средняя квадратическая погрешность определения координат характерных точек контура, м	Глубина, высота, м		Кадастровые номера иных объектов недвижимости, с контурами которых пересекается контур данного объекта недвижимости
	X	Y		H1	H2	
1	2	3	4	5	6	7
данные отсутствуют	данные отсутствуют	данные отсутствуют	данные отсутствуют	данные отсутствуют	данные отсутствуют	данные отсутствуют

		ДОКУМЕНТ ПОДПИСАН ЭЛЕКТРОННОЙ ПОДПИСЬЮ	
	Сертификат: 00B8056B7401CB8D2B3576ACDC8425108 Выдана: ФЕДЕРАЛЬНАЯ СЛУЖБА ГОСУДАРСТВЕННОЙ РЕГИСТРАЦИИ КАДАСТРА И КАРТОГРАФИИ Действителен: с 27.06.2023 по 19.09.2024		
ПОЛНОЕ НАИМЕНОВАНИЕ ДОЛЖНОСТИ			ИНИЦИАЛЫ, ФАМИЛИЯ

17. Копия письма Комитета по охране объектов культурного наследия
Курской области от 01.02.2024 № 05.3-01.1-23/190 о предоставлении
информации.



КОМИТЕТ ПО ОХРАНЕ ОБЪЕКТОВ
КУЛЬТУРНОГО НАСЛЕДИЯ
КУРСКОЙ ОБЛАСТИ

305002, г. Курск,
Красная площадь, д.1
тел.: +7 (4712) 400200 *1068
e-mail: nadzorokn@rkursk.ru

01.02.2024 № 05.3-01.1-23/190

На № 97-42-24 от 31.01.2024 г.

Генеральному директору
ООО «НИЦ ПИИКЭ»
О.П. Шишовой

119361, г. Москва, муниципальный
округ Очаково-Матвеевское вн. тер. г.,
ул. Наташи Ковшовой, д. 29, 1 этаж,
офис 6
тел.: 8 (495) 921-22-33
9729304941@mail.ru


Уважаемая Оксана Павловна!

Рассмотрев Ваше обращение от 31.01.2024 г. № 97-42-24 о предоставлении документации для проведения государственной историко-культурной экспертизы (в части уточнения сведений об объекте) в отношении 7 объектов культурного наследия, расположенных на территории Курской области, комитет по охране объектов культурного наследия Курской области направляет Вам на электронную почту 4632291545@mail.ru всю имеющуюся документацию в электронном виде на запрашиваемые объекты культурного наследия:

№	Наименование объекта культурного наследия	Месторасположение объекта
1	«Братская могила 17 советских воинов», 1943 г. (Постановление Губернатора Курской области № 841 от 12.11.2001 г.; рег. № отсутствует)	Курская область, Курский район, с. Отрешково (кад. номер -)
2	«Две одиночные могилы советских воинов, погибших в бою с фашистскими захватчиками в 1943 г.», 1943 г. (Решение исполнительного комитета Курского областного Совета народных депутатов № 77 от 15.03.1990 г.; рег. № 461711276050005)	Курская область, Дмитриевский район, с. Шагаро-Петровское (кад. номер -)
3	«Одиночная могила командиру истребительного отряда Яковлеву В.А., погибшему в 1941 г.», 1941 г. (Решение исполнительного комитета Курского областного Совета народных депутатов № 382 от 14.06.1979 г.; рег. № отсутствует)	Курская область, гор. Льгов (на участке ст. Льгов – 2 - Марица) (кад. номер -)
4	«Могила сержанта Назарова Н.И., павшего в бою с немецко-фашистскими	Курская область, Льговский район, деревня Букреево Бобрик

	захватчиками в 1943 году. У могилы установлен обелиск» (Решение исполнительного комитета Курского областного Совета народных депутатов № 382 от 14.06.1979 г.; рег. № 461610557390005)	кад. номер 46:13:170101:376; 46:13:170101:373 з/у)
5	«Братская могила советских воинов и мирных жителей», 1943 г. (Постановление Губернатора Курской области № 841 от 12.11.2001 г.; рег. № отсутствует)	Курская область, Советский район, ж.д. станция Рагозинская (кад. номер -)
6	«Могила советского воина Наливкина», 1941 г. (Постановление Губернатора Курской области № 841 от 12.11.2001 г.; рег. № 461711069180005)	Курская область, Хомутовский район, д. Лекта (кад. номер -)
7	«Братская могила советских воинов», 1943 г. (Постановление Губернатора Курской области № 841 от 12.11.2001 г.)	Курская область, Хомутовский район, х. Печищи (кад. номер -)

И.о. председателя комитета



О.Н. Евдокимова

Телегина И.В.
8 (4712) 51-15-96

18. Копия письма Министерства по государственной охране объектов культурного наследия Курской области от 13.03.2024 № 05.3-01.123/597 о предоставлении информации.



МИНИСТЕРСТВО ПО ГОСУДАРСТВЕННОЙ
ОХРАНЕ ОБЪЕКТОВ
КУЛЬТУРНОГО НАСЛЕДИЯ
КУРСКОЙ ОБЛАСТИ

305002, г. Курск,
Красная площадь, д.1
тел.: +7 (4712) 400-200, доб. 1068
e-mail: nadzorokn@kursk.ru

13.03.2024 № 05.3-01.123/597

На № 97-90-24 от 28.02.2024 г.

Генеральному директору
ООО «НИЦ ПИИКЭ»
О.П. Шишовой

119361, г. Москва, муниципальный
округ Очаково-Матвеевское вн. тер. г.,
ул. Наташи Ковшовой, д. 29, 1 этаж,
офис 6
тел.: 8 (495) 921-22-33
9729304941@mail.ru

Уважаемая Оксана Павловна!

Рассмотрев Ваше обращение от 28.02.2024 г. № 97-90-24, Министерство по государственной охране объектов культурного наследия Курской области сообщает следующее.

Учетная карточка объекта культурного наследия (далее – Объект) «Братская могила 17 советских воинов», 1943 г. (Курская область, Курский район, с. Отрешково) отсутствует.

Учетная карточка объекта культурного наследия «Одиночная могила командиру истребительного отряда Яковлеву В.А., погибшему в 1941 г.», 1941 г. (Курская область, гор. Льгов (на участке ст. Льгов – 2 - Марица) и приказ Министерства культуры Российской Федерации о регистрации объекта в едином государственном реестре объектов культурного наследия (памятников истории и культуры) народов Российской Федерации - отсутствуют. Дополнительно направляем Вам фото Объекта от 29.02.2024 г. и ответ Льговского районного суда Курской области от 05.03.2024 № 757.

Направляем Вам копию решения исполнительного комитета Курского областного Совета народных депутатов № 382 от 14.06.1979 г. по объекту культурного наследия «Могила сержанта Назарова Н.И., павшего в бою с немецко-фашистскими захватчиками в 1943 году. У могилы установлен обелиск» (Курская область, Льговский район, деревня Букреево Бобрик).

Учетная карточка объекта культурного наследия «Братская могила советских воинов и мирных жителей», 1943 г. (Курская область, Советский район, ж.д. станция Рагозинская) и приказ Министерства культуры Российской Федерации о регистрации объекта в едином государственном реестре объектов культурного

наследия (памятников истории и культуры) народов Российской Федерации – отсутствуют.

Направляем Вам копию приказа Министерства культуры Российской Федерации от 31.10.2017 г. № 119652-р на объект культурного наследия «Могила советского воина Наливкина», 1941 г. (Курская область, Хомутовский район, д. Лекта).

Приказ Министерства культуры Российской Федерации о регистрации объекта в едином государственном реестре объектов культурного наследия (памятников истории и культуры) народов Российской Федерации на объект культурного наследия «Братская могила советских воинов», 1943 г. (Курская область, Хомутовский район, х. Печищи) – отсутствует.

Также направляем Вам имеющиеся документы на следующие объекты культурного наследия:

№	Наименование объекта культурного наследия	Месторасположение объекта
1	«Воинское кладбище воинов, погибших в феврале 1943 года и умерших от ран в военном госпитале. Захоронено 148 человек, установлено фамилий на 84 человека. Скульптура установлена в 1943 году», 1943 год (Решение Исполнительного комитета Курского областного Совета народных депутатов № 382 от 14.06.1979 г.; Приказ Министерства культуры РФ от 29.12.2015 № 31141-р; рег. № 461410146050005)	Курская область, Курский район, п. Малиновский
2	«Воинское кладбище воинов Советской Армии, погибших при освобождении г. Дмитриева и окрестных сел в марте 1943 года» (Решение Исполнительного комитета Курского областного Совета народных депутатов № 382 от 14.06.1979 г.; Приказ Министерства культуры РФ от 29.11.2016 № 58075-р; рег. № 461610558050005)	Курская область, город Дмитриев, проспект Советских Космонавтов, парк имени 40-летия Октября
3	«Могила рядового Маличенко Н.И., погибшего в бою с фашистскими захватчиками в 1941 г.», 1941 г. (Решение исполнительного комитета Курского областного Совета народных депутатов № 77 от 15.03.1990 г.; Приказ Министерства культуры РФ от 11.12.2015 № 27286-р; рег. № 461510379310005)	Курская область, Хомутовский район, д. Меньшиково

Приложение: документы в электронном виде.

Заместитель председателя комитета



А.Ю. Потанин

Телегина И.В.
8 (4712) 51-15-96

19. Копия письма Администрации Льговского района Курской области от 02.02.2024 № 24 о современном местоположении объекта культурного наследия.

Администрация
Вышнедеревенского сельсовета
Льговского района Курской области
307701, Курская область, Льговский район, с. Вышние-Деревеньки, тел. факс
8(47140)96-2-17
E-mail-vyshnederevenskii_selsov00@mail.ru

02.02.2024 г. №24

Администрация Вышнедеревенского сельсовета Льговского района Курской области сообщает, что «Могила сержанта Назарова Н.И., павшего в бою с немецко-фашистскими захватчиками в 1943 году» находится по адресу: Курская область, Льговский район, с.Цуканово-Бобрик (напротив СДК).

Глава Вышнедер



Н.В.Карамышева