



АДМИНИСТРАЦИЯ КУРСКОЙ ОБЛАСТИ

КОМИТЕТ ПО ОХРАНЕ ОБЪЕКТОВ КУЛЬТУРНОГО НАСЛЕДИЯ КУРСКОЙ ОБЛАСТИ

П Р И К А З

от 29.08.2022

№ 05.4-08/1012

г. Курск

**Об утверждении границ и режима использования территории
объекта культурного наследия регионального значения «Жилой дом»,
первая половина середины XIX в., расположенного по адресу:
Курская область, г. Рыльск, ул. К. Либкнехта, д. 14**

В соответствии с Федеральным законом от 25 июня 2002 г. № 73-ФЗ «Об объектах культурного наследия (памятниках истории и культуры) народов Российской Федерации», Законом Курской области от 29 декабря 2005 г. № 120-ЗКО «Об объектах культурного наследия Курской области», пунктом 3.10 Положения о комитете по охране объектов культурного наследия Курской области, утвержденного постановлением Губернатора Курской области от 15.09.2020 № 274-пг, ПРИКАЗЫВАЮ:

1. Утвердить:

границы территории объекта культурного наследия регионального значения «Жилой дом», первая половина середины XIX в., расположенного по адресу: Курская область, г. Рыльск, ул. К. Либкнехта, д. 14, согласно приложению № 1 к настоящему приказу;

режим использования территории объекта культурного наследия регионального значения «Жилой дом», первая половина середины XIX в., расположенного по адресу: Курская область, г. Рыльск, ул. К. Либкнехта, д. 14, согласно приложению № 2 к настоящему приказу.

2. Контроль за исполнением настоящего приказа возложить на начальника отдела разрешительной документации и учета объектов культурного наследия комитета по охране объектов культурного наследия Курской области А.И. Куткову.

Председатель комитета

И.А. Мусьял

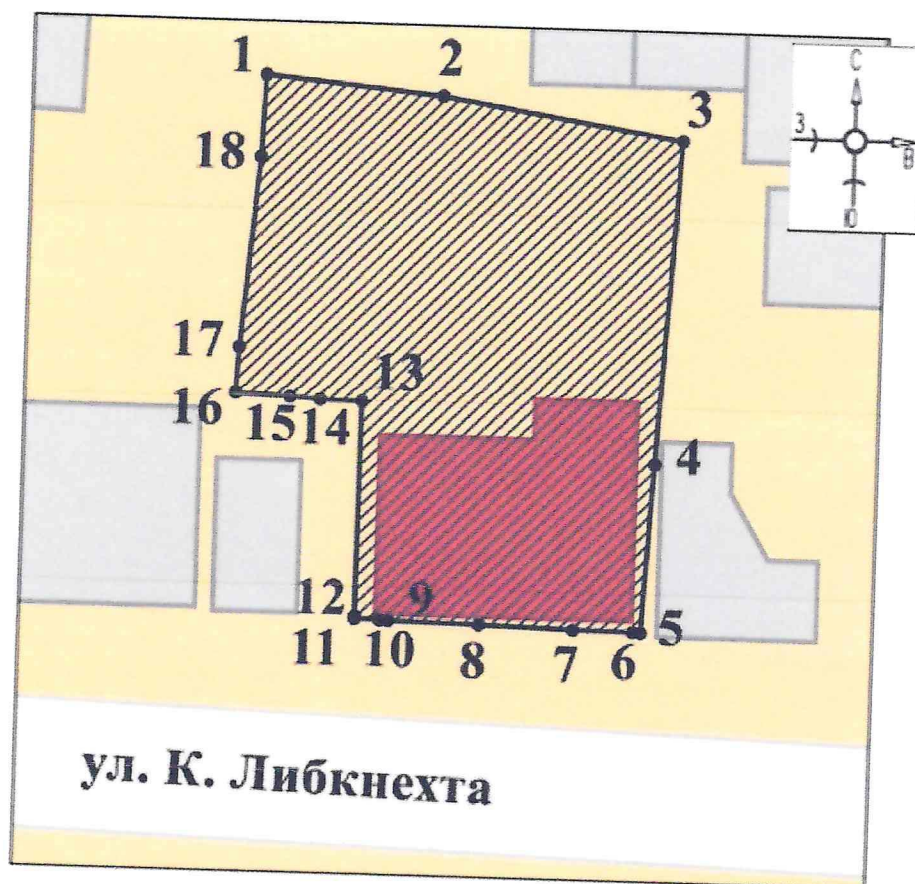
Приложение № 1
к приказу комитета по охране
объектов культурного наследия
Курской области
от 29.08.2022 № 05.4-08/1012

**Границы территории объекта культурного наследия регионального
значения «Жилой дом», первая половина середины XIX в.,
расположенного по адресу: Курская область, г. Рыльск,
ул. К. Либкнехта, д. 14**


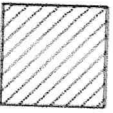

Прохождение границы		Описание прохождения границы
от точки	до точки	
1	2	3
1	2	На восток – 13,56 м;
2	3	На восток – 18,55 м;
3	4	На юг – 24,7 м;
4	5	На юг – 12,99 м;
5	6	На запад – 0,6 м;
6	7	На запад – 4,54 м;
7	8	На запад – 7,17 м;
8	9	На запад – 6,94 м;
9	10	На запад – 0,62 м;
10	11	На запад – 1,91 м;
11	12	На север – 0,19 м;
12	13	На север – 16,49 м;
13	14	На запад – 3,19 м;
14	15	На запад – 2,29 м;
15	16	На запад – 4,16 м;

1	2	3
16	17	На север – 3,55 м;
17	18	На север – 14,54 м;
18	1	На север в исходную точку – 6,2 м.

Карта (схема) границ территории объекта культурного наследия
регионального значения «Жилой дом», первая половина
середины XIX в., расположенного по адресу: Курская область,
г. Рыльск, ул. К. Либкнехта, д. 14



Масштаб 1:500

- Используемые условные знаки и обозначения:
-  - объект культурного наследия
 -  - границы территории объекта культурного наследия
 -  1 - обозначение характерной (поворотной) точки

Приложение к границам территории объекта культурного наследия регионального значения «Жилой дом», первая половина середины XIX в., расположенного по адресу: Курская область, г. Рыльск, ул. К. Либкнехта, д. 14

Координаты характерных (поворотных) точек к карте (схеме) границ территории объекта культурного наследия регионального значения «Жилой дом», первая половина середины XIX в., расположенного по адресу: Курская область, г. Рыльск, ул. К. Либкнехта, д. 14

Сведения о местоположении границ объекта			
Координаты характерных (поворотных) точек в системе координат МСК-46			
Метод определения координат – метод спутниковых геодезических измерений (определений)			
Средняя квадратическая погрешность положения характерной точки (Mt), м = 0,30			
Сведения о характерных точках границ объекта			
Обозначение характерных точек границ	Координаты, м		Описание обозначения точки на местности (при наличии)
	X	Y	
1	403225,13	1194561,09	—
2	403223,85	1194574,59	—
3	403220,95	1194592,91	—
4	403196,29	1194591,43	—
5	403183,32	1194590,70	—
6	403183,35	1194590,10	—
7	403183,41	1194585,56	—
8	403183,61	1194578,39	—
9	403183,74	1194571,45	—
10	403183,77	1194570,83	—
11	403183,82	1194568,92	—
12	403184,01	1194568,92	—
13	403200,50	1194569,01	—
14	403200,55	1194565,82	—
15	403200,71	1194563,54	—
16	403200,90	1194559,38	—
17	403204,45	1194559,56	—
18	403218,94	1194560,82	—
1	403225,13	1194561,09	—

Приложение № 2
к приказу комитета по охране
объектов культурного наследия
Курской области
от 29.08.2022 № 06,4-08/1012

Режим
использования территории объекта культурного наследия
регионального значения «Жилой дом», первая половина
середины XIX в., расположенного по адресу: Курская область,
г. Рыльск, ул. К. Либкнехта, д. 14

На территории объекта культурного наследия регионального значения «Жилой дом», первая половина середины XIX в., расположенного по адресу: Курская область, г. Рыльск, ул. К. Либкнехта, д. 14

разрешается:

проведение работ по сохранению объекта культурного наследия или его отдельных элементов;

проведение работ по озеленению и благоустройству территории, производимых, в том числе с применением методов реставрации, направленных на формирование наиболее близкого к историческому восприятию объекта культурного наследия;

прокладка, реконструкция, ремонт дорог и элементов их обустройства, а также подземных инженерных коммуникаций и сооружений, не нарушающих целостность объекта культурного наследия и не создающих угрозы его повреждения, разрушения или уничтожения, угрозы пожара;

ведение хозяйственной деятельности, не противоречащей требованиям обеспечения сохранности объекта культурного наследия и позволяющей обеспечить функционирование объекта культурного наследия в современных условиях;

доступность объекта культурного наследия в целях его экспонирования, сохранения его традиционного визуального восприятия;

реализация мер пожарной и экологической безопасности;

запрещается:

строительство объектов капитального строительства;

хозяйственная деятельность, ведущая к разрушению, искажению внешнего облика объекта культурного наследия, нарушающая его целостность и создающая угрозу его повреждения, разрушения или уничтожения;

искажение характеристик историко-культурного ландшафта, композиционно связанного с объектом культурного наследия;

вырубка деревьев, за исключением санитарных рубок; уничтожение травяного покрова;

установка на фасадах, крыше объекта культурного наследия кондиционеров, телеантенн, тарелок спутниковой связи, а также других средств технического обеспечения;

прокладка наземных и воздушных инженерных коммуникаций, кроме временных, необходимых для проведения работ по сохранению объекта культурного наследия;

размещение любых рекламных конструкций на объекте культурного наследия и его территории;

создание разрушающих вибрационных нагрузок динамическим воздействием на грунты в зоне их взаимодействия с объектом культурного наследия;

размещение временных построек, не связанных с проведением работ по сохранению объекта культурного наследия.