



**КОМИТЕТ ПО ОХРАНЕ ОБЪЕКТОВ КУЛЬТУРНОГО НАСЛЕДИЯ
КУРСКОЙ ОБЛАСТИ**

П Р И К А З

от 15.05.2023

№ 05.3-08/404

г. Курск

**Об утверждении предмета охраны объекта культурного наследия
регионального значения «Братская могила расстрелянных советских
граждан немецко-фашистскими захватчиками в 1942 году.
Захоронено 64 человека. У могилы установлена скульптура»,
1942 г., расположенного по адресу: Курская область,
Железногорский район, Веретенинский сельсовет, с. Веретенино**

В соответствии с Федеральным законом от 25 июня 2002 года № 73-ФЗ «Об объектах культурного наследия (памятниках истории и культуры) народов Российской Федерации», Положением о комитете по охране объектов культурного наследия Курской области, утвержденным постановлением Губернатора Курской области от 15.09.2020 № 274-пг, ПРИКАЗЫВАЮ:

1. Утвердить прилагаемый предмет охраны объекта культурного наследия регионального значения «Братская могила расстрелянных советских граждан немецко-фашистскими захватчиками в 1942 году. Захоронено 64 человека. У могилы установлена скульптура», 1942 г., расположенного по адресу: Курская область, Железногорский район, Веретенинский сельсовет, с. Веретенино.

2. Контроль за исполнением настоящего приказа возложить на начальника управления разрешительной документации и учета объектов культурного наследия комитета по охране объектов культурного наследия Курской области А.И. Куткову.

3. Приказ вступает в силу со дня его подписания.

Председатель комитета

И.А. Мусьял

УТВЕРЖДЕН
приказом комитета по охране
объектов культурного наследия
Курской области
от 15.05.2023 № 05.3-08/404

ПРЕДМЕТ ОХРАНЫ

**объекта культурного наследия регионального значения «Братская могила расстрелянных советских граждан немецко-фашистскими захватчиками в 1942 году. Захоронено 64 человека. У могилы установлена скульптура», 1942 г., расположенного по адресу:
Курская область, Железногорский район, Веретенинский сельсовет, с. Веретенино**

Градостроительные характеристики объекта:

местоположение в структуре Железногорского района Курской области, Веретенинский сельсовет, СДТ Горняк, зона Веретенино, у дороги, напротив автобусной остановки.

Мемориальное значение объекта:

причастность к событиям Великой Отечественной войны 1941-1945 гг.

Объемно-пространственные характеристики объекта:

скульптурная композиция «Братская могила расстрелянных советских граждан немецко-фашистскими захватчиками в 1942 году. Захоронено 64 человека. У могилы установлена скульптура» в виде скульптуры «Скорбящая женщина, снимающая платок», на высоком постаменте с памятными плитами; фигура женщины в длинном платье и платком на плечах, с пучком волос, правая рука в согнутом положении держит платок на уровне груди;

памятные плиты из темного мрамора с именами погибших на лицевой и боковых сторонах постамента; мемориальная надпись на плите с лицевой стороны: «Здесь захоронены жители д. Веретенино, замученные немецко-фашистскими захватчиками в октябре 1942 года».

Конструктивные характеристики объекта:

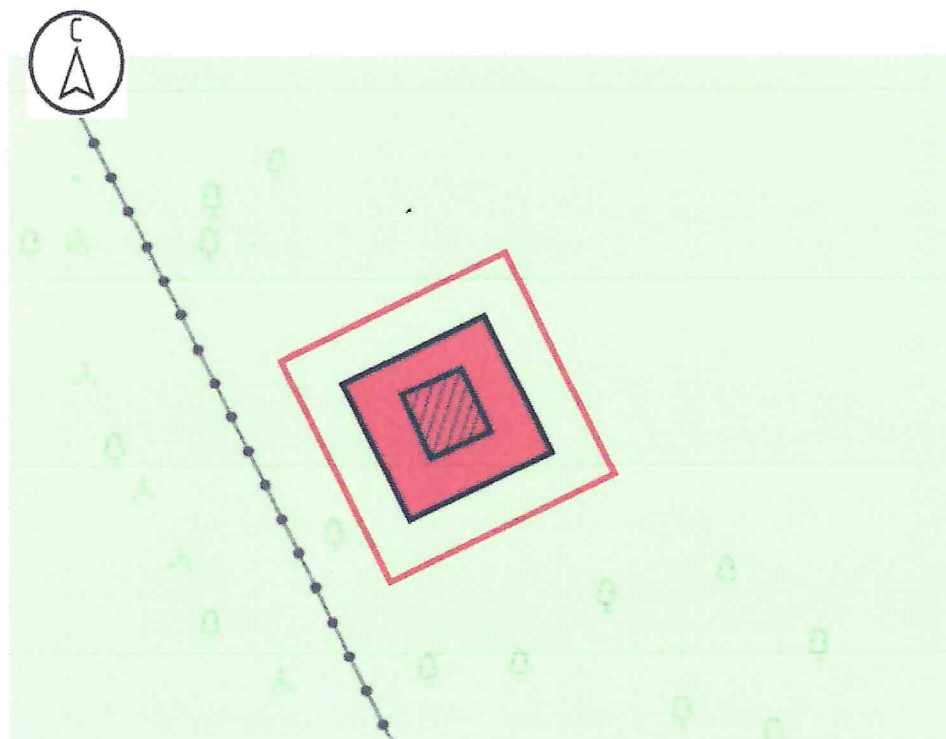
материал: бетон, кирпич, мрамор (уточняется по результатам реставрационных и лабораторных исследований);

габариты, конфигурация, материал, оформление памятника.

Пространственно-планировочные характеристики объекта:







расположение объекта на территории прямоугольного участка мемориального комплекса «урочище Опажье», огороженного низкой оградой, со скульптурой на постаменте на центральной оси участка, с небольшими курганами и скамейками возле них, надгробными плитами, рассредоточенными по территории.


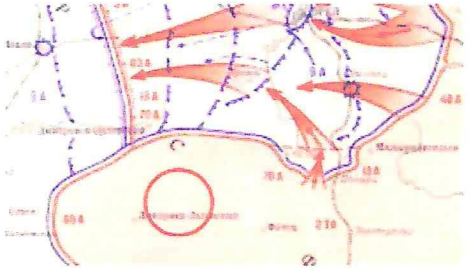
Схема предмета охраны объекта культурного наследия регионального значения «Братская могила расстрелянных советских граждан немецко-фашистскими захватчиками в 1942 году. Захоронено 64 человека. У могилы установлена скульптура», 1942 г., расположенного по адресу: Курская область, Железногорский район, Веретенинский сельсовет, с. Веретенино



М 1:200

Используемые условные знаки и обозначения:

-  - объект культурного наследия регионального значения: «Братская могила расстрелянных советских граждан немецко-фашистскими захватчиками в 1942 году. Захоронено 64 человека. У могилы установлена скульптура», 1942 г. (Курская область, Железногорский район, Веретенинский сельсовет, с. Веретенино)
-  - скульптура «Скорбящая женщина, снимающая платок»
-  - постамент
-  - граница территории Объекта
-  - озеленение территории (лесной массив)
-  - ограда

№ п/п	Наименование предмета охраны	Описание предмета охраны	Графическое изображение
1.	<i>Градостроительные характеристики Объекта</i>	- местоположение в структуре Курской области, Железнодорожный район, Веретинский сельсовет, СДТ Горняк, зона Веретинно, у дороги, напротив автобусной остановки.	 <p style="text-align: center;"><i>Местоположение Объекта</i></p>
2.	<i>Мемориальное значение Объекта</i>	- причастность к событиям Великой Отечественной войны 1941-1945 гг.	 <p style="text-align: center;"><i>Схема положения советских войск в районе с. Веретинно 5 июля- 23 августа 1943 г.</i></p>
3.	<i>Объемно-пространственные характеристики Объекта</i>	- скульптурная композиция «Братская могила расстрелянных советских граждан немецко-фашистскими захватчиками в 1942	

году. Захоронено 64 человека. У могилы установлена скульптура» в виде скульптуры «Скорбящая женщина, снимающая платок», на высоком постаменте с памятными плитами; фигура женщины в длинном платье и платком на плечах, с пучком волос, правая рука в согнутом положении держит платок на уровне груди; - памятные плиты из темного мрамора с именами погибших на лицевой и боковых сторонах постамента; мемориальная надпись на плите с лицевой стороны: «Здесь захоронены жители д. Веретенино, замученные немецко-фашистскими захватчиками в октябре 1942 года».



Вид на скульптурную композицию «Братская могила расстрелянных советских граждан немецко-фашистскими захватчиками в 1942 году. Захоронено 64 человека. У могилы установлена скульптура»



Вид на скульптуру справа






Вид на скульптуру слева



Вид на скульптуру сзади



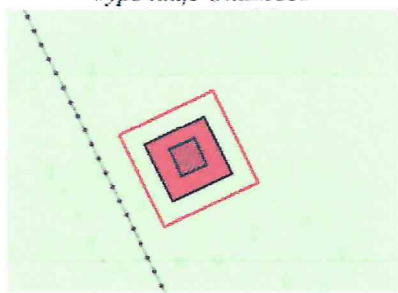
*Вид на фрагмент памятных плит с именами
погибших*

			 <p><i>Памятная плита на левой стороне постамента</i></p>  <p><i>Памятная плита на правой стороне постамента</i></p>
4.	<i>Конструктивные характеристики Объекта</i>	<ul style="list-style-type: none"> - материал: бетон, кирпич, мрамор (уточняется по результатам реставрационных и лабораторных исследований); - габариты, конфигурация, материал, оформление памятника. 	 <p><i>материал: бетон, кирпич, мрамор</i></p>

5.	<p><i>Пространственно-планировочные характеристики Объекта</i></p>	<p>- расположение объекта на территории прямоугольного участка мемориального комплекса «урочище Опажье», огороженного низкой оградой, со скульптурой на постаменте на центральной оси участка, небольшими курганами и скамейками возле них, надгробными плитами, рассредоточенными по территории.</p>
----	--	---



расположение объекта на территории прямоугольного участка мемориального комплекса «урочище Опажье»



M 1:200

- Используемые условные знаки и обозначения:
- объект культурного наследия регионального значения.
 - «Братская могила расстрелянных советских солдат и офицеров финляндскими захватчиками в 1942 году. Захоронено 64 человека. У могилы установлена скульптура», 1942 г. (Воронежская область, Железнодорожный район, Ворошиловский сельсовет, с. Ворошино)
 - скульптура «Скорбящая женщина, стоящаящая плечом»
 - постамент
 - граница территории Объекта
 - остальная территория (зеленый массив)
 - ограда