



**КОМИТЕТ ПО ОХРАНЕ ОБЪЕКТОВ КУЛЬТУРНОГО НАСЛЕДИЯ
КУРСКОЙ ОБЛАСТИ**

П Р И К А З

от 15.05.2023

№ 05.3-08/409

г. Курск

**Об утверждении предмета охраны объекта культурного наследия
регионального значения «Монумент на братской могиле 65 граждан
с. Неварь, расстрелянных немецко-фашистскими захватчиками
в 1943 году за связь с партизанами. Монумент установлен
в 1967 году», 1967 г., расположенного по адресу:
Курская область, Дмитриевский район, п. Чемерки**

В соответствии с Федеральным законом от 25 июня 2002 года № 73-ФЗ «Об объектах культурного наследия (памятниках истории и культуры) народов Российской Федерации», Положением о комитете по охране объектов культурного наследия Курской области, утвержденным постановлением Губернатора Курской области от 15.09.2020 № 274-пг, ПРИКАЗЫВАЮ:

1. Утвердить прилагаемый предмет охраны объекта культурного наследия регионального значения «Монумент на братской могиле 65 граждан с. Неварь, расстрелянных немецко-фашистскими захватчиками в 1943 году за связь с партизанами. Монумент установлен в 1967 году», 1967 г., расположенного по адресу: Курская область, Дмитриевский район, п. Чемерки.

2. Контроль за исполнением настоящего приказа возложить на начальника управления разрешительной документации и учета объектов культурного наследия комитета по охране объектов культурного наследия Курской области А.И. Куткову.

3. Приказ вступает в силу со дня его подписания.

Председатель комитета

И.А. Мусьял

УТВЕРЖДЕН
приказом комитета по охране
объектов культурного наследия
Курской области
от 15.05.2023 № 05.3-08/409

ПРЕДМЕТ ОХРАНЫ

**объекта культурного наследия регионального значения
«Монумент на братской могиле 65 граждан с. Неварь, расстрелянных
немецко-фашистскими захватчиками в 1943 году за связь
с партизанами. Монумент установлен в 1967 году», 1967 г.,
расположенного по адресу: Курская область,
Дмитриевский район, п. Чемерки**

Градостроительные характеристики объекта:

местоположение в структуре Дмитриевского района Курской области, у въезда в п. Чемерки, по дороге п. Первоавгустовский – с. Неварь, вдоль дороги.

Мемориальное значение объекта:

причастность к событиям Великой Отечественной войны 1941-1945 гг.

Объемно-пространственные характеристики объекта:

монумент на братской могиле 65 граждан с. Неварь в виде бетонной стелы высотой 1,5 м с нишами с двух сторон, облицованной кирпичом, на бетонном основании высотой 0,4 м, облицованном по периметру керамической плиткой;

кирпичное основание, облицованное керамической плиткой, слева от стелы с тремя металлическими флагштоками по центру высотой 4,5 м;

стилизованное изображение чаши с вечным огнем, закрепленное на флагштоках;

мемориальная доска на лицевой стороне в нише с памятной надписью: «Здесь в феврале 1942 года, за связь с Дмитриевским партизанским отрядом, были расстреляны фашистами 65 человек мирных жителей Неварского сельского совета. Вечная память жертвам фашизма.»;

четыре мемориальные доски на лицевой стороне в нише с именами погибших: по две доски слева и справа от центральной мемориальной доски;

мемориальная доска на тыльной стороне в нише: «Вечная память невинно убиенным»;

доски на тыльной стороне в нише: слева от центральной мемориальной доски с изображением ордена Отечественной войны, справа – с изображением медали «Партизану Отечественной войны»;

территория, мощенная камнем и огороженная металлической оградой.

Конструктивные характеристики объекта:

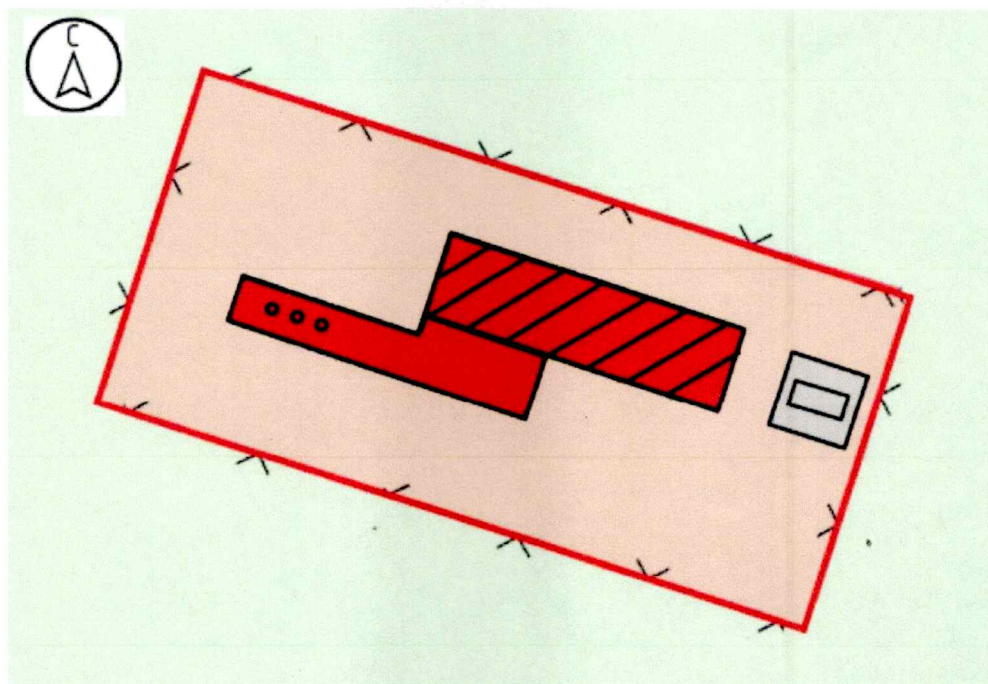
материал: металл, бетон, кирпич, керамическая плитка (уточняется по результатам реставрационных и лабораторных исследований);

габариты, конфигурация, материал, оформление памятника.

Пространственно-планировочные характеристики объекта:









расположение объекта на территории прямоугольного участка, огороженного металлической невысокой оградой и мощенного камнем, с памятником М.М. Вавилкиной, партизанский псевдоним «Белка», на подиуме, тремя соснами перед монументом; справа от дороги из п. Первоавгустовский в с. Неварь.



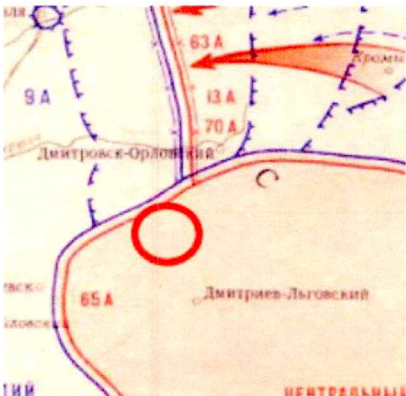
Схема предмета охраны объекта культурного наследия регионального значения «Монумент на братской могиле 65 граждан с. Неварь, расстрелянных немецко-фашистскими захватчиками в 1943 году за связь с партизанами. Монумент установлен в 1967 году», 1967 г., расположенного по адресу: Курская область, Дмитриевский район, п. Чемерки



М 1:200

Используемые условные знаки и обозначения:

-  - объект культурного наследия регионального значения:
«Монумент на братской могиле 65 граждан с. Неварь, расстрелянных немецко-фашистскими захватчиками в 1943 году за связь с партизанами. Монумент установлен в 1967 году», 1967 г. (Курская область, Дмитриевский район, п. Чемерки)
-  - бетонная стена с нишами с двух сторон, облицованная кирпичом, с мемориальными досками с двух сторон
-  - бетонное основание с флагштоками
-  - памятный знак, посвященный партизанке Вавилкиной М.М.
-  - мощение территории Объекта
-  - граница территории Объекта (по ограде)
-  - озеленение территории
-  - ограда

№ п/п	Наименование предмета охраны	Описание предмета охраны	Графическое изображение
1.	<i>Градостроительные характеристики Объекта</i>	- местоположение в структуре Курской области, Дмитриевский район, у въезда в п. Чемерки, по дороге п. Первоавгустовский - с. Неварь, вдоль дороги.	 <p data-bbox="995 616 1313 645"><i>Местоположение Объекта</i></p>  <p data-bbox="995 990 1313 1055"><i>Местоположение Объекта относительно п. Чемерки</i></p>
2.	<i>Мемориальное значение Объекта</i>	- причастность к событиям Великой Отечественной войны 1941-1945 гг.	 <p data-bbox="942 1473 1365 1541"><i>Схема положения советских войск в районе п. Чемерки 12.07. – 23.08.1943</i></p>
3.	<i>Объемно- пространственные</i>	- Монумент на братской могиле 65 граждан с.	

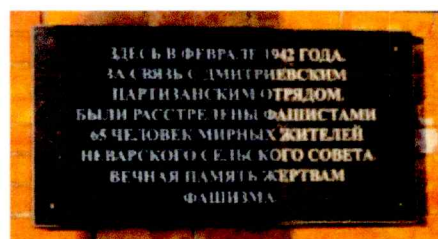
характеристики
Объекта

Неварь в виде бетонной стелы высотой 1,5 м с нишами с двух сторон, облицованной кирпичом, на бетонном основании высотой 0,4 м, облицованном по периметру керамической плиткой; кирпичное основание, облицованное керамической плиткой, слева от стелы с тремя металлическими флажками по центру высотой 4,5 м;


- стилизованное изображение чаши с вечным огнем, закрепленное на флажках;
- мемориальная доска на лицевой стороне в нише с памятной надписью: «Здесь в феврале 1942 года, за связь с Дмитриевским партизанским отрядом, были расстреляны фашистами 65 человек мирных жителей Неварского сельского совета. Вечная память жертвам фашизма.»;
- четыре мемориальные доски на лицевой стороне в нише с именами погибших: по две доски слева и справа от центральной мемориальной доски;
- мемориальная доска на тыльной стороне в нише: «Вечная память невинно убиенным»;
- доски на тыльной



Вид на «Монумент на братской могиле 65 граждан с. Неварь, расстрелянных немецко-фашистскими захватчиками в 1943 году за связь с партизанами. Монумент установлен в 1967 году» со стороны п. Первоавгустовский



Вид на мемориальную доску с надписью на лицевой стороне



Вид на памятные плиты с именами погибших на лицевой стороне

стороне в нише: слева от центральной мемориальной доски с изображением ордена Отечественной войны, справа – с изображением медали «Партизану Отечественной войны»; - территория, мощенная камнем и огороженная металлической оградой.



Вид на «Монумент на братской могиле 65 граждан с. Неварь, расстрелянных немецко-фашистскими захватчиками в 1943 году за связь с партизанами. Монумент установлен в 1967 году» со стороны с. Неварь




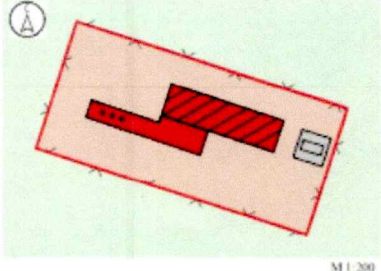
Мемориальные доски в нише с тыльной стороны



стилизованное изображение чаши с вечным огнем, закрепленное на флажках



территория, мощенная камнем и огороженная металлической оградой

4.	<p><i>Конструктивные характеристики Объекта</i></p>	<p>- материал: металл, бетон, кирпич, керамическая плитка (уточняется по результатам реставрационных и лабораторных исследований);</p> <p>- габариты, конфигурация, материал, оформление памятника.</p>	 <p><i>габариты, конфигурация, материал, оформление памятника</i></p>
5.	<p><i>Пространственно-планировочные характеристики Объекта</i></p>	<p>- расположение объекта на территории прямоугольного участка, огороженного металлической невысокой оградой и мощенного камнем, с памятником М.М.Вавилкиной, партизанский псевдоним «Белка», на подиуме, тремя соснами перед монументом; справа от дороги из п. Первоавгустовский в с. Неварь.</p>	 <p style="text-align: right;">М 1:200</p> <p>Используемые условные знаки и обозначения:</p> <ul style="list-style-type: none"> - объект культурного наследия регионального значения - Монумент из гранитной плиты 60 тонны с. Неварь, реконструирован советско-финляндским союзниками в 1943 году за связь с партизанами. Монумент установлен в 1967 году, в Вурьяхском районе, Дмитровский район в Чехословакии - бетонная стена с вышками с двух сторон, облицованная кирпичом, с мозаичными досками с двух сторон - бетонное основание с фактурной - плиточный пол, мощенный партизанке Вавилкиной М.М. - здания территории Объекта - граница территории Объекта (по оградке) - покрытие территории - ограда