

АДМИНИСТРАЦИЯ КУРСКОЙ ОБЛАСТИ

КОМИТЕТ ПО ОХРАНЕ ОБЪЕКТОВ КУЛЬТУРНОГО НАСЛЕДИЯ КУРСКОЙ ОБЛАСТИ

П Р И К А З

от 31.08.2022

№ 05.4-08/1026

г. Курск

**Об утверждении границ и режима использования территории
объекта культурного наследия регионального значения «Флигель
усадьбы Филимонова», сер. XIX в., расположенного по адресу:
Курская область, г. Рыльск, ул. Ленина, д. 63–а**

В соответствии с Федеральным законом от 25 июня 2002 г. № 73-ФЗ «Об объектах культурного наследия (памятниках истории и культуры) народов Российской Федерации», Законом Курской области от 29 декабря 2005 г. № 120-ЗКО «Об объектах культурного наследия Курской области», пунктом 3.10 Положения о комитете по охране объектов культурного наследия Курской области, утвержденного постановлением Губернатора Курской области от 15.09.2020 № 274-пг, ПРИКАЗЫВАЮ:

1. Утвердить:

границы территории объекта культурного наследия регионального значения «Флигель усадьбы Филимонова», сер. XIX в., расположенного по адресу: Курская область, г. Рыльск, ул. Ленина, д. 63–а, согласно приложению № 1 к настоящему приказу;

режим использования территории объекта культурного наследия регионального значения «Флигель усадьбы Филимонова», сер. XIX в., расположенного по адресу: Курская область, г. Рыльск, ул. Ленина, д. 63–а, согласно приложению № 2 к настоящему приказу.

2. Контроль за исполнением настоящего приказа возложить на начальника отдела разрешительной документации и учета объектов культурного наследия комитета по охране объектов культурного наследия Курской области А.И. Куткову.

Председатель комитета

И.А. Мусьял

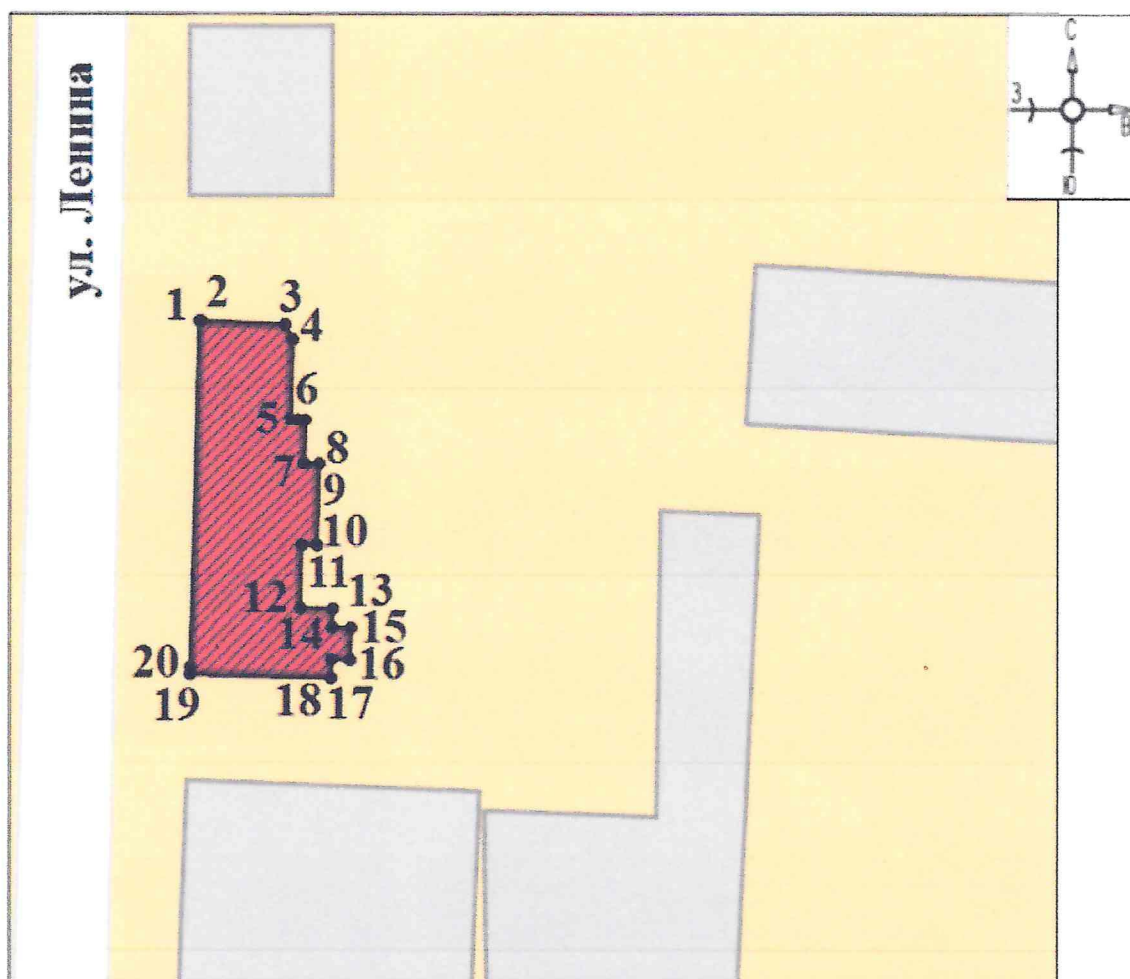
Приложение № 1
к приказу комитета по охране
объектов культурного наследия
Курской области
от 31.08.2022 № 05.4-08/1026

**Границы территории объекта культурного наследия
регионального значения «Флигель усадьбы Филимонова»,
сер. XIX в., расположенного по адресу: Курская область,
г. Рыльск, ул. Ленина, д. 63–а**

Прохождение границы		Описание прохождения границы
от точки	до точки	
1	2	3
1	2	На восток – 0,16 м;
2	3	На восток – 7,00 м;
3	4	На юго-восток – 1,40 м;
4	5	На юг – 6,73 м;
5	6	На восток – 0,60 м;
6	7	На восток – 0,59 м;
7	8	На юг – 3,67 м;
8	9	На восток – 1,25 м;
9	10	На юг – 6,88 м;
10	11	На запад – 1,26 м;
11	12	На юг – 5,30 м;
12	13	На восток – 2,70 м;
13	14	На юг – 1,57 м;
14	15	На восток – 1,55 м;
15	16	На юг – 2,65 м;


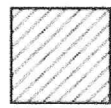

1	2	3
16	17	На запад – 1,55 м;
17	18	На юг – 1,55 м;
18	19	На запад – 11,70 м;
19	20	На север – 0,60 м;
20	1	На север в исходную точку – 29,11 м.

**Карта (схема) границ территории объекта культурного наследия
регионального значения «Флигель усадьбы Филимонова»,
сер. XIX в., расположенного по адресу: Курская область,
г. Рыльск, ул. Ленина, д. 63–а**



Масштаб 1: 500

Используемые условные знаки и обозначения:

-  - объект культурного наследия
-  - границы территории объекта культурного наследия
-  1 - обозначение характерной (поворотной) точки

Приложение к границам территории объекта культурного наследия регионального значения «Флигель усадьбы Филимонова», сер. XIX в., расположенного по адресу: Курская область, г. Рыльск, ул. Ленина, д. 63–а

Координаты характерных (поворотных) точек к карте (схеме) границ территории объекта культурного наследия регионального значения «Флигель усадьбы Филимонова», сер. XIX в., расположенного по адресу: Курская область, г. Рыльск, ул. Ленина, д. 63–а

Сведения о местоположении границ объекта			
Координаты характерных (поворотных) точек в системе координат МСК-46			
Метод определения координат – метод спутниковых геодезических измерений (определений)			
Средняя квадратическая погрешность положения характерной точки (Mt), м = 0,10			
Сведения о характерных точках границ объекта			
Обозначение характерных точек границ	Координаты, м		Описание обозначения точки на местности (при наличии)
	X	Y	
1	403468,60	1194664,47	—
2	403468,59	1194664,63	—
3	403468,31	1194671,62	—
4	403467,05	1194672,24	—
5	403460,32	1194672,08	—
6	403460,32	1194672,68	—
7	403460,30	1194673,27	—
8	403456,63	1194673,18	—
9	403456,59	1194674,43	—
10	403449,71	1194674,26	—
11	403449,74	1194673,00	—
12	403444,44	1194672,87	—
13	403444,37	1194675,57	—
14	403442,80	1194675,53	—
15	403442,76	1194677,08	—
16	403440,11	1194677,01	—
17	403440,15	1194675,46	—
18	403438,60	1194675,42	—
19	403438,90	1194663,72	—
20	403439,50	1194663,74	—
1	403468,60	1194664,47	—

Приложение № 2
к приказу комитета по охране
объектов культурного наследия
Курской области
от 31.08.2022 № 05.4-08/1026

**Режим
использования территории объекта культурного наследия
регионального значения «Флигель усадьбы Филимонова»,
сер. XIX в., расположенного по адресу: Курская область,
г. Рыльск, ул. Ленина, д. 63–а**

На территории объекта культурного наследия регионального значения «Флигель усадьбы Филимонова», сер. XIX в., расположенного по адресу: Курская область, г. Рыльск, ул. Ленина, д. 63–а

разрешается:

проведение работ по сохранению объекта культурного наследия или его отдельных элементов;

проведение работ по озеленению и благоустройству территории, производимых, в том числе с применением методов реставрации, направленных на формирование наиболее близкого к историческому восприятию объекта культурного наследия;

прокладка, реконструкция, ремонт дорог и элементов их обустройства, а также подземных инженерных коммуникаций и сооружений, не нарушающих целостность объекта культурного наследия и не создающих угрозы его повреждения, разрушения или уничтожения, угрозы пожара;

ведение хозяйственной деятельности, не противоречащей требованиям обеспечения сохранности объекта культурного наследия и позволяющей обеспечить функционирование объекта культурного наследия в современных условиях;

доступность объекта культурного наследия в целях его экспонирования, сохранения его традиционного визуального восприятия;

реализация мер пожарной и экологической безопасности;

запрещается:

строительство объектов капитального строительства;

хозяйственная деятельность, ведущая к разрушению, искажению внешнего облика объекта культурного наследия, нарушающая его целостность и создающая угрозу его повреждения, разрушения или уничтожения;

искажение характеристик историко-культурного ландшафта, композиционно связанного с объектом культурного наследия;

вырубка деревьев, за исключением санитарных рубок; уничтожение травяного покрова;

установка на фасадах, крыше объекта культурного наследия кондиционеров, телеантенн, тарелок спутниковой связи, а также других средств технического обеспечения;

прокладка наземных и воздушных инженерных коммуникаций, кроме временных, необходимых для проведения работ по сохранению объекта культурного наследия;

размещение любых рекламных конструкций на объекте культурного наследия и его территории;

создание разрушающих вибрационных нагрузок динамическим воздействием на грунты в зоне их взаимодействия с объектом культурного наследия;

размещение временных построек, не связанных с проведением работ по сохранению объекта культурного наследия.