

**КОМИТЕТ ПО ОХРАНЕ ОБЪЕКТОВ КУЛЬТУРНОГО НАСЛЕДИЯ
КУРСКОЙ ОБЛАСТИ**

П Р И К А З

от 29.05.2023

№ 05.3-08/436

г. Курск

О включении выявленного объекта культурного наследия «Братская могила воинов Советской Армии, погибших в период Великой Отечественной Войны», 1941-1945 гг., расположенного по адресу: Курская область, Железногорский район, поселок Новоандросово, в единый государственный реестр объектов культурного наследия (памятников истории и культуры) народов Российской Федерации в качестве объекта культурного наследия регионального значения «Братская могила воинов Советской Армии, погибших в период Великой Отечественной войны» и утверждении границ его территории и режима использования земельного участка в границах территории

В соответствии с Федеральным законом от 25 июня 2002 года № 73-ФЗ «Об объектах культурного наследия (памятниках истории и культуры) народов Российской Федерации», Законом Курской области от 29 декабря 2005 года № 120-ЗКО «Об объектах культурного наследия Курской области», на основании акта государственной историко-культурной экспертизы от 31 марта 2023 года, выполненной аттестованным государственным экспертом В.В. Тарновским, ПРИКАЗЫВАЮ:

1. Включить выявленный объект культурного наследия «Братская могила воинов Советской Армии, погибших в период Великой Отечественной Войны», 1941-1945 гг., расположенный по адресу: Курская область, Железногорский район, поселок Новоандросово, в единый государственный реестр объектов культурного наследия (памятников истории и культуры) народов Российской Федерации в качестве объекта культурного наследия регионального значения «Братская могила воинов Советской Армии, погибших в период Великой Отечественной войны», время создания – 1941-1945 гг., вид объекта – памятник, расположенного

по адресу: Курская область, Железногорский район, поселок Новоандросово, улица Пионерская, 7а.

2. Утвердить прилагаемые границы территории объекта культурного наследия регионального значения, указанного в пункте 1 настоящего приказа.

3. Утвердить прилагаемый режим использования земельного участка в границах территории объекта культурного наследия регионального значения, указанного в пункте 1 настоящего приказа.

4. Исключить из перечня выявленных объектов культурного наследия, расположенных на территории Курской области, выявленный объект культурного наследия «Братская могила воинов Советской Армии, погибших в период Великой Отечественной Войны», 1941-1945 гг., расположенный по адресу: Курская область, Железногорский район, поселок Новоандросово, числящийся под порядковым номером 843.

5. Контроль за исполнением настоящего приказа возложить на начальника управления разрешительной документации и учета объектов культурного наследия комитета по охране объектов культурного наследия Курской области А.И. Куткову.

Председатель комитета



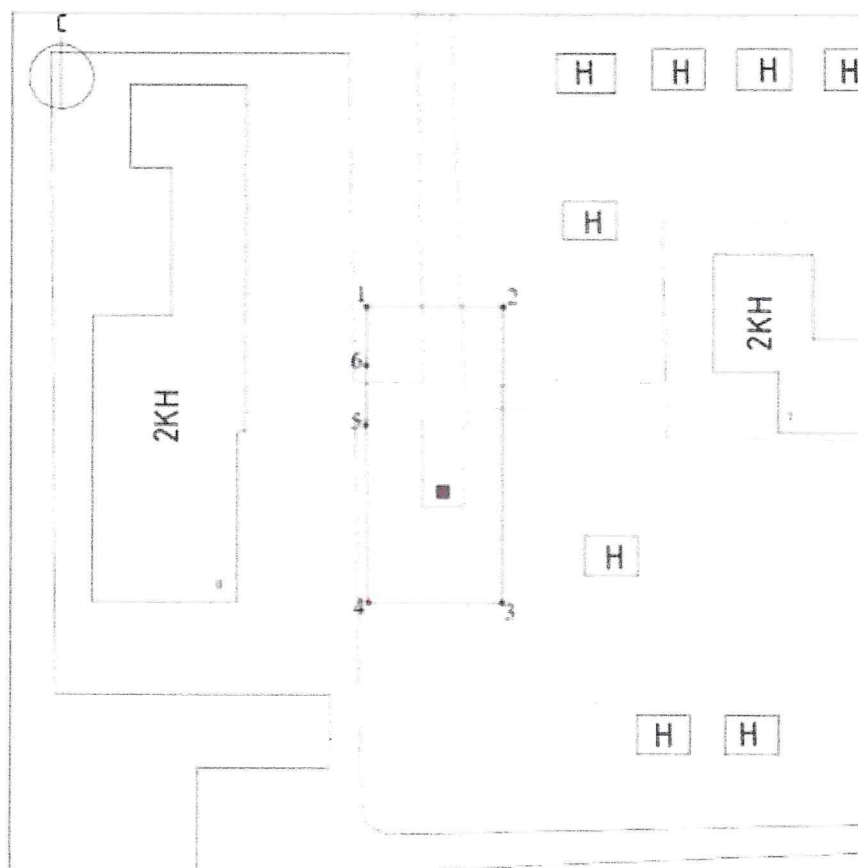
И.А. Мусьял

УТВЕРЖДЕНЫ
приказом комитета по охране объектов
культурного наследия Курской области
от 29.05.2023 № 05.3-08/436

Границы территории объекта культурного наследия регионального значения «Братская могила воинов Советской Армии, погибших в период Великой Отечественной войны», 1941-1945 гг., расположенного по адресу: Курская область, Железногорский район, поселок Новоандросово, улица Пионерская, 7а




Прохождение границы		Описание прохождения границы
от точки	до точки	
1	2	На восток – 20,13 м;
2	3	На юг – 42,80 м;
3	4	На запад – 19,34 м;
4	5	На север – 25,64 м;
5	6	На север – 8,80 м;
6	1	На север в исходную точку – 8,36 м.

**Карта (схема) границ территории объекта культурного наследия
регионального значения «Братская могила воинов Советской Армии,
погибших в период Великой Отечественной войны», 1941-1945 гг.,
расположенного по адресу: Курская область, Железногорский район,
поселок Новоандросово, улица Пионерская, 7а**



Масштаб 1:700

Используемые условные знаки и обозначения:

-  - объект культурного наследия
-  - границы территории объекта культурного наследия
-  - обозначение характерной (поворотной) точки

Приложение к границам территории объекта культурного наследия регионального значения «Братская могила воинов Советской Армии, погибших в период Великой Отечественной войны», 1941-1945 гг., расположенного по адресу: Курская область, Железногорский район, поселок Новоандросово, улица Пионерская, 7а

Координаты характерных (поворотных) точек границ территории объекта культурного наследия регионального значения «Братская могила воинов Советской Армии, погибших в период Великой Отечественной войны», 1941-1945 гг., расположенного по адресу: Курская область, Железногорский район, поселок Новоандросово, улица Пионерская, 7а

Сведения о местоположении границ объекта			
Координаты характерных (поворотных) точек в системе координат МСК-46, зона 1			
Метод определения координат – метод спутниковых геодезических измерений (определений)			
Средняя квадратическая погрешность положения характерной точки (Mt), м = 0,10			
Сведения о характерных точках границ объекта			
Обозначение характерных точек границ	Координаты, м		Описание обозначения точки на местности (при наличии)
	X	Y	
1	482194,44	1254046,35	—
2	482194,44	1254066,48	—
3	482151,64	1254066,48	—
4	482151,64	1254047,14	—
5	482177,28	1254046,78	—
6	482186,08	1254046,54	—
1	482194,44	1254046,35	—

УТВЕРЖДЕН
приказом комитета по охране
объектов культурного наследия
Курской области
от 29.05.2023 № 05.3-08/436

**Режим
использования территории объекта культурного наследия
регионального значения «Братская могила воинов Советской Армии,
погибших в период Великой Отечественной войны», 1941-1945 гг.,
расположенного по адресу: Курская область, Железногорский район,
поселок Новоандросово, улица Пионерская, 7а**

На территории объекта культурного наследия регионального значения «Братская могила воинов Советской Армии, погибших в период Великой Отечественной войны», 1941-1945 гг., расположенного по адресу: Курская область, Железногорский район, поселок Новоандросово, улица Пионерская, 7а

разрешается:

проведение работ по сохранению объекта культурного наследия или его отдельных элементов;

проведение работ по озеленению и благоустройству территории;

ремонт существующего плиточного покрытия;

ведение хозяйственной деятельности, не противоречащей требованиям обеспечения сохранности объекта культурного наследия и позволяющей обеспечить функционирование объекта культурного наследия в современных условиях;

доступность объекта культурного наследия в целях его экспонирования, сохранения его традиционного визуального восприятия;

реализация мер пожарной и экологической безопасности;

запрещается:

строительство объектов капитального строительства;

хозяйственная деятельность, ведущая к разрушению, искажению внешнего облика объекта культурного наследия, нарушающая его целостность и создающая угрозу его повреждения, разрушения или уничтожения;

вырубка деревьев, за исключением санитарных рубок;

уничтожение травяного покрова;

прокладка наземных и воздушных инженерных коммуникаций (включая временных);

размещение любых рекламных конструкций на объекте культурного наследия и его территории;

создание разрушающих вибрационных нагрузок динамическим воздействием на грунты в зоне их взаимодействия с объектом культурного наследия;

размещение временных построек.