



АДМИНИСТРАЦИЯ КУРСКОЙ ОБЛАСТИ

КОМИТЕТ ПО ОХРАНЕ ОБЪЕКТОВ КУЛЬТУРНОГО НАСЛЕДИЯ КУРСКОЙ ОБЛАСТИ

П Р И К А З

от 05.04.2022

№ 05.4-08/322

г. Курск

О включении выявленного объекта культурного наследия «Дом жилой, 1910 г.», расположенного по адресу: Курская область, город Курск, улица Радищева, дом 42, в единый государственный реестр объектов культурного наследия (памятников истории и культуры) народов Российской Федерации в качестве объекта культурного наследия регионального значения «Дом, начальника полиции, общественного деятеля и мецената В.П. Пожидаева» и утверждении границ его территории и правового режима использования земельного участка в границах территории

В соответствии с Федеральным законом от 25 июня 2002 года № 73-ФЗ «Об объектах культурного наследия (памятниках истории и культуры) народов Российской Федерации», Законом Курской области от 29 декабря 2005 года № 120-ЗКО «Об объектах культурного наследия Курской области», на основании акта государственной историко-культурной экспертизы от 22 июля 2019 года, выполненной аттестованным государственным экспертом Е.В. Холодовой, ПРИКАЗЫВАЮ:

1. Включить выявленный объект культурного наследия «Дом жилой, 1910 г.», расположенный по адресу: Курская область, город Курск, улица Радищева, дом 42, в единый государственный реестр объектов культурного наследия (памятников истории и культуры) народов Российской Федерации в качестве объекта культурного наследия регионального значения «Дом, начальника полиции, общественного деятеля и мецената В.П. Пожидаева», время создания – 1890-е гг., вид объекта – памятник, расположенного по адресу: Курская область, город Курск, улица Радищева, дом 42.

2. Утвердить прилагаемые границы территории объекта культурного наследия регионального значения, указанного в пункте 1 настоящего приказа.

3. Утвердить прилагаемый правовой режим использования земельного участка в границах территории объекта культурного наследия регионального значения, указанного в пункте 1 настоящего приказа.

4. Исключить из перечня выявленных объектов культурного наследия, расположенных на территории Курской области, выявленный объект культурного наследия «Дом жилой, 1910 г.», числящийся под порядковым номером 333.

5. Контроль за исполнением настоящего приказа возложить на начальника отдела разрешительной документации и учета объектов культурного наследия комитета по охране объектов культурного наследия Курской области А.И. Куткову.

Председатель комитета



И.А. Мусьял

УТВЕРЖДЕНЫ
приказом комитета по охране объектов
культурного наследия Курской области
от 05.04.2022 № 05.4-08/322

**Границы территории объекта культурного наследия
регионального значения «Дом, начальника полиции,
общественного деятеля и мецената В.П. Пожидаева», 1890-е гг.,
расположенного по адресу: Курская область, город Курск,
улица Радищева, дом 42**

Описание границ территории объекта культурного наследия

Граница территории объекта культурного наследия определяет пространство в квартале жилой исторической и современной застройки вокруг здания и проходит, отстоя от него на определённом, заданном экспертизой расстоянии. Форма участка в границах территории объекта культурного наследия Г-образная, общей площадью 795 кв. м.

Текстовое описание поворотных точек границы территории

1-2 - граница в северной части участка проходит с запада на восток вдоль северной стены здания на расстоянии 7,45 м и проходит по бордюру проезжей части ул. Золотой;

2-3 - граница в восточной части участка проходит с севера на юг вдоль восточной стены здания на расстоянии 3,56 м и проходит по бордюру проезжей части ул. Радищева;

3-4 - граница в южной части участка, проходит с востока на запад вдоль южной стены здания на расстоянии от фасада на 8,33 м, по дворовому проезду;

4-5-6-1 - граница в западной части участка идёт в направлении с юга на север, по дворовому проезду на расстоянии от 1м до 6,23 м от западных стен здания.

**Координаты характерных (поворотных) точек
границы территории объекта культурного наследия**

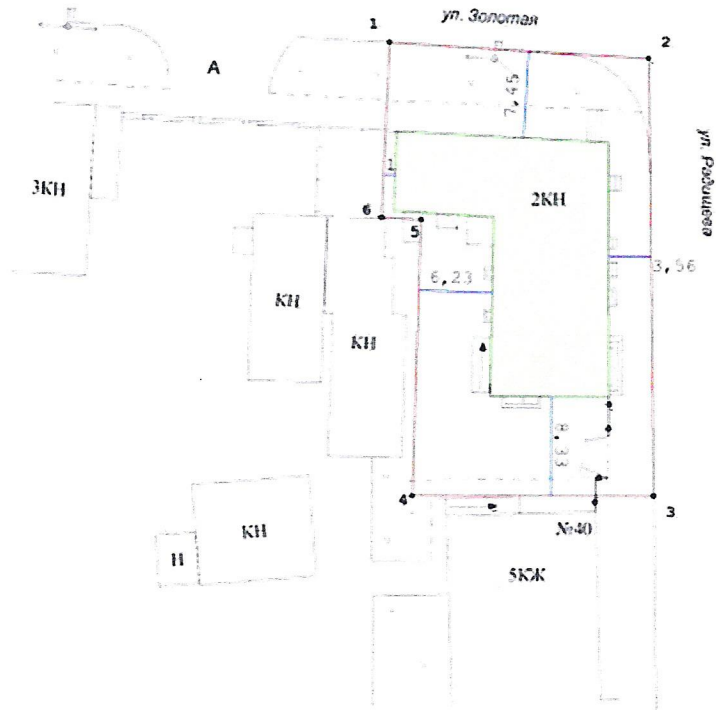
№	X	Y	Длина	Угол
1	421422,89	1298916,13	22,05	093°25'55"
2	421421,57	1298938,14	37,32	179°07'30"
3	421384,25	1298938,71	20,51	269°53'18"
4	421384,21	1298918,2	23,63	001°37'29"
5	421407,83	1298918,87	3,36	272°53'47"
6	421408	1298915,51	14,9	002°23'04"
1	421422,89	1298916,13		

Схема границы территории объекта культурного наследия





по адресу: Россия, г. Курск, ул. Радищева, 42


Масштаб 1:500

Система координат МСК-46



Условные обозначения:

-  объект культурного наследия
-  граница территории объекта культурного наследия
-  1 характерная (поворотная) точка границы территории объекта культурного наследия
-  7,23 расстояние от стены объекта культурного наследия (ОКН) до границы территории ОКН

		ООО "ЗЕМЛЕМЕР"			
		Схема границы территории объекта культурного наследия			
Ген директор	Коробейников А.П.	Объект: Курская обл., г. Курск, ул. Радищева, д.42	Заказ	Лист	Масштаб 1:500
Исполнитель	Шабалин С.В.		ИНВ. №		
Эксперт ГИКС	Холмова Е.В.				

УТВЕРЖДЕН

приказом комитета по охране объектов
культурного наследия Курской области
от 05.04.2022 № 05.4-08/322

**Правовой режим использования земельного участка в границах
территории объекта культурного наследия регионального значения
«Дом, начальника полиции, общественного деятеля и мецената
В.П. Пожидаева», 1890-е гг., расположенного по адресу:
Курская область, город Курск, улица Радищева, дом 42**

В соответствии со статьей 5.1 Федерального закона от 25 июня 2002 № 73-ФЗ «Об объектах культурного наследия (памятниках истории и культуры) народов Российской Федерации» (далее – Федеральный закон) в границах территории объекта культурного наследия регионального значения «Дом, начальника полиции, общественного деятеля и мецената В.П. Пожидаева», 1890-е гг., расположенного по адресу: Курская область, город Курск, улица Радищева, дом 42:

на территории памятника или ансамбля запрещаются строительство объектов капитального строительства и увеличение объемно-пространственных характеристик, существующих на территории памятника или ансамбля объектов капитального строительства; проведение земляных, строительных, мелиоративных и иных работ, за исключением работ по сохранению объекта культурного наследия или его отдельных элементов, сохранению историко-градостроительной или природной среды объекта культурного наследия;

на территории памятника, ансамбля или достопримечательного места разрешается ведение хозяйственной деятельности, не противоречащей требованиям обеспечения сохранности объекта культурного наследия и позволяющей обеспечить функционирование объекта культурного наследия в современных условиях.

Проектирование и проведение работ по сохранению памятника или ансамбля и (или) его территории осуществляются по согласованию с органом исполнительной власти Курской области, уполномоченным в области охраны объектов культурного наследия.

Согласно статье 5 Федерального закона, земельные участки в границах территорий объектов культурного наследия, включенных в единый государственный реестр объектов культурного наследия (памятников истории и культуры) народов Российской Федерации, а также в границах территорий выявленных объектов культурного наследия относятся к землям историко-культурного назначения, правовой режим которых регулируется земельным законодательством Российской Федерации и настоящим Федеральным законом.