



**МИНИСТЕРСТВО ПО ГОСУДАРСТВЕННОЙ ОХРАНЕ
ОБЪЕКТОВ КУЛЬТУРНОГО НАСЛЕДИЯ КУРСКОЙ ОБЛАСТИ**

П Р И К А З

от 21.05.2024

№ 05.3-08/58

г. Курск

**Об утверждении границ и режима использования территории
объекта культурного наследия регионального значения
«Церковь Троицкая», 1830 – 1839 гг., расположенного по адресу:
Курская область, Беловский район, сл. Белая**

В соответствии с Федеральным законом от 25 июня 2002 г. № 73-ФЗ «Об объектах культурного наследия (памятниках истории и культуры) народов Российской Федерации», Законом Курской области от 29 декабря 2005 г. № 120-ЗКО «Об объектах культурного наследия Курской области», пунктом 3.11 Положения о Министерстве по государственной охране объектов культурного наследия Курской области, утвержденного постановлением Губернатора Курской области от 15.09.2020 № 274-пг, ПРИКАЗЫВАЮ:

1. Утвердить:

границы территории объекта культурного наследия регионального значения «Церковь Троицкая», 1830 – 1839 гг., расположенного по адресу: Курская область, Беловский район, сл. Белая, согласно приложению № 1 к настоящему приказу;

режим использования территории объекта культурного наследия регионального значения «Церковь Троицкая», 1830 – 1839 гг., расположенного по адресу: Курская область, Беловский район, сл. Белая, согласно приложению № 2 к настоящему приказу.

2. Контроль за исполнением настоящего приказа возложить на начальника управления разрешительной документации и учета объектов культурного наследия Министерства по государственной охране объектов культурного наследия Курской области А.И. Куткову.

Врио министра

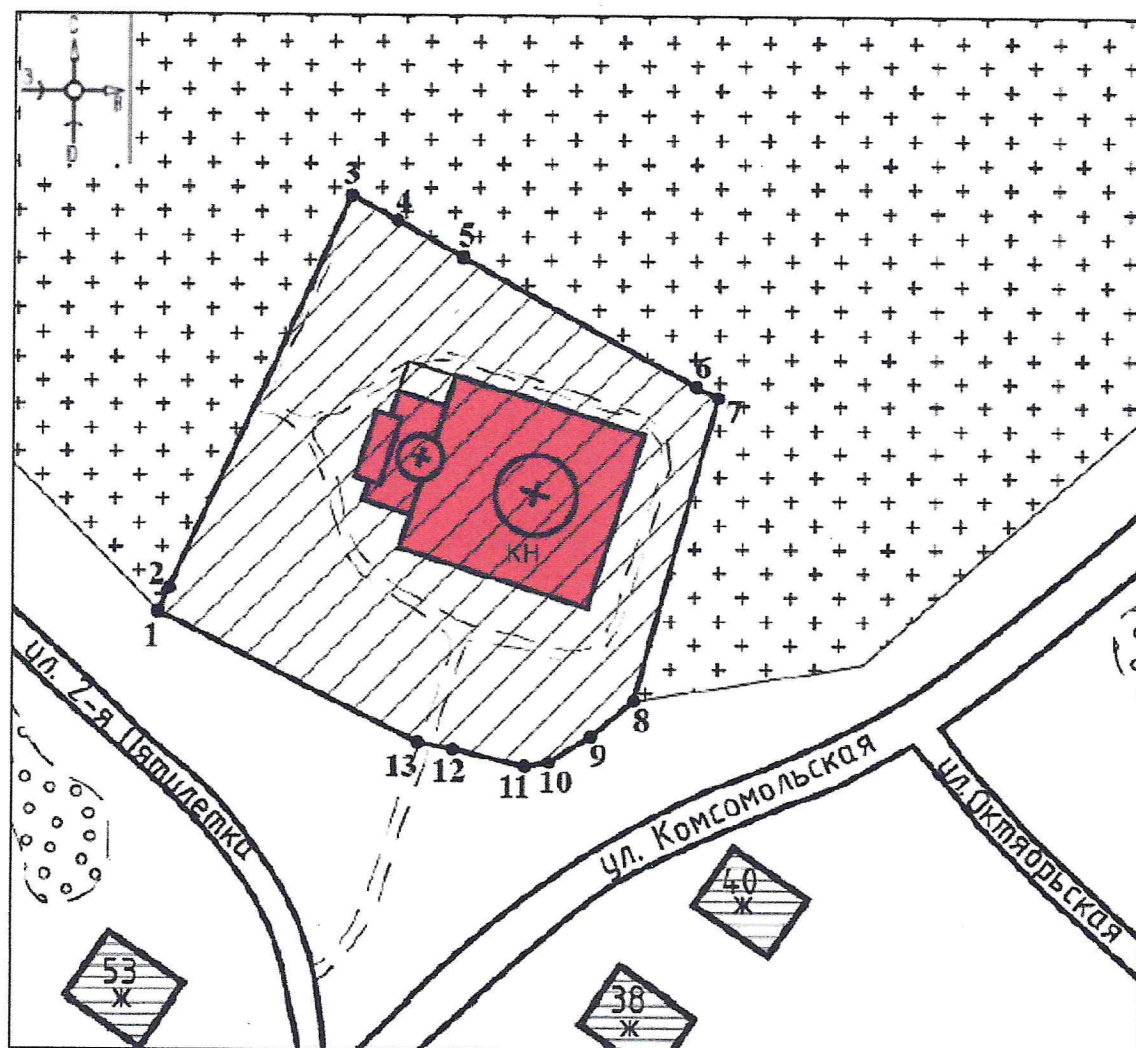
И.А. Мусьял

Приложение № 1
к приказу Министерства
по государственной охране
объектов культурного наследия
Курской области
от 21.05.2024 № 05.3-08/58.

**Границы территории объекта культурного наследия
регионального значения «Церковь Троицкая», 1830 – 1839 гг.,
расположенного по адресу: Курская область,
Беловский район, сл. Белая**




Прохождение границы		Описание прохождения границы
от точки	до точки	
1	2	На северо-восток – 2,95 м;
2	3	На северо-восток – 51,08 м;
3	4	На юго-восток – 6,16 м;
4	5	На юго-восток – 8,81 м;
5	6	На юго-восток – 31,27 м;
6	7	На юго-восток – 2,86 м;
7	8	На юго-запад – 37,00 м;
8	9	На юго-запад – 6,52 м;
9	10	На юго-запад – 5,76 м;
10	11	На юго-запад – 2,93 м;
11	12	На северо-запад – 8,67 м;
12	13	На северо-запад – 4,18 м;
13	1	На северо-запад в исходную точку – 34,01 м.

**Карта (схема) границ территории объекта культурного наследия
регионального значения «Церковь Троицкая», 1830 – 1839 гг.,
расположенного по адресу: Курская область,
Беловский район, сл. Белая**



Масштаб 1:500

Используемые условные знаки и обозначения:

-  - объект культурного наследия регионального значения «Церковь Троицкая», 1830 – 1839 гг. (Курская область. Беловский район. сл. Белая)
-  - границы территории объекта культурного наследия
-  1 - обозначение характерной (поворотной) точки

Приложение к границам территории
 объекта культурного наследия
 регионального значения «Церковь
 Троицкая», 1830 – 1839 гг.,
 расположенного по адресу: Курская
 область, Беловский район, сл. Белая

**Координаты характерных (поворотных) точек к карте (схеме) границ
 территории объекта культурного наследия регионального значения
 «Церковь Троицкая», 1830 – 1839 гг., расположенного по адресу:
 Курская область, Беловский район, сл. Белая**

Сведения о местоположении границ объекта			
Координаты характерных (поворотных) точек в системе координат МСК-46, зона 1			
Метод определения координат – метод спутниковых геодезических измерений (определений) Средняя квадратическая погрешность положения характерной точки (Mt), м = 0,10			
Сведения о характерных точках границ объекта			
Обозначение характерных точек границ	Координаты, м		Описание обозначения точки на местности (при наличии)
	X	Y	
1	346184,29	1266208,32	—
2	346186,98	1266209,54	—
3	346233,45	1266230,74	—
4	346230,49	1266236,14	—
5	346226,25	1266243,86	—
6	346211,21	1266271,28	—
7	346209,83	1266273,79	—
8	346174,12	1266264,09	—
9	346169,93	1266259,09	—
10	346166,91	1266254,19	—
11	346166,35	1266251,31	—
12	346168,43	1266242,89	—
13	346169,17	1266238,78	—
1	346184,29	1266208,32	—

Приложение № 2
к приказу Министерства
по государственной охране
объектов культурного наследия
Курской области
от 21.05.2024 № 05.3-08/58

**Режим
использования территории объекта культурного наследия
регионального значения «Церковь Троицкая», 1830 – 1839 гг.,
расположенного по адресу: Курская область,
Беловский район, сл. Белая**

На территории объекта культурного наследия регионального значения «Церковь Троицкая», 1830 – 1839 гг., расположенного по адресу: Курская область, Беловский район, сл. Белая

разрешается:

проведение работ по сохранению объекта культурного наследия или его отдельных элементов;

проведение работ по озеленению и благоустройству территории, производимых, в том числе с применением методов реставрации, направленных на формирование наиболее близкого к историческому восприятию объекта культурного наследия;

прокладка, реконструкция, ремонт дорог и элементов их обустройства, а также подземных инженерных коммуникаций и сооружений, не нарушающих целостность объекта культурного наследия и не создающих угрозы его повреждения, разрушения или уничтожения, угрозы пожара;

ведение хозяйственной деятельности, не противоречащей требованиям обеспечения сохранности объекта культурного наследия и позволяющей обеспечить функционирование объекта культурного наследия в современных условиях;

доступность объекта культурного наследия в целях его экспонирования, сохранения его традиционного визуального восприятия;

реализация мер пожарной и экологической безопасности;

запрещается:

строительство объектов капитального строительства;

хозяйственная деятельность, ведущая к разрушению, искажению внешнего облика объекта культурного наследия, нарушающая его целостность и создающая угрозу его повреждения, разрушения или уничтожения;

искажение характеристик историко-культурного ландшафта, композиционно связанного с объектом культурного наследия;

установка на фасадах, крыше объекта культурного наследия кондиционеров, телеантенн, тарелок спутниковой связи, а также других средств технического обеспечения;

прокладка наземных и воздушных инженерных коммуникаций, кроме временных, необходимых для проведения работ по сохранению объекта культурного наследия;

размещение любых рекламных конструкций на объекте культурного наследия и его территории;

создание разрушающих вибрационных нагрузок динамическим воздействием на грунты в зоне их взаимодействия с объектом культурного наследия;

размещение временных построек, не связанных с проведением работ по сохранению объекта культурного наследия.