



**КОМИТЕТ ПО ОХРАНЕ ОБЪЕКТОВ КУЛЬТУРНОГО НАСЛЕДИЯ
КУРСКОЙ ОБЛАСТИ**

П Р И К А З

от 26.09.2023

№ 05.3-08/651

г. Курск

**Об утверждении границ и режима использования территории
объекта культурного наследия регионального значения
«Здание, в котором в 1919 г. находился штаб 14 армии», вторая
половина XIX в., расположенного по адресу: Курская область,
Дмитриевский район, г. Дмитриев, ул. Ленина, 47**

В соответствии с Федеральным законом от 25 июня 2002 г. № 73-ФЗ «Об объектах культурного наследия (памятниках истории и культуры) народов Российской Федерации», Законом Курской области от 29 декабря 2005 г. № 120-ЗКО «Об объектах культурного наследия Курской области», пунктом 3.10 Положения о комитете по охране объектов культурного наследия Курской области, утвержденного постановлением Губернатора Курской области от 15.09.2020 № 274-пг, ПРИКАЗЫВАЮ:

1. Утвердить:

границы территории объекта культурного наследия регионального значения «Здание, в котором в 1919 г. находился штаб 14 армии», вторая половина XIX в., расположенного по адресу: Курская область, Дмитриевский район, г. Дмитриев, ул. Ленина, 47, согласно приложению № 1 к настоящему приказу;

режим использования территории объекта культурного наследия регионального значения «Здание, в котором в 1919 г. находился штаб 14 армии», вторая половина XIX в., расположенного по адресу: Курская область, Дмитриевский район, г. Дмитриев, ул. Ленина, 47, согласно приложению № 2 к настоящему приказу.

2. Признать утратившим силу приказ комитета по охране объектов культурного наследия Курской области от 24.12.2021 № 01.1-08/678 «Об утверждении графического описания местоположения границ защитной зоны объекта культурного наследия регионального значения «Здание,

в котором в 1919 г. находился штаб 14 армии», вторая половина XIX в. (Курская область, Дмитриевский район, г. Дмитриев, ул. Ленина, 47)».

3. Контроль за исполнением настоящего приказа возложить на начальника управления разрешительной документации и учета объектов культурного наследия комитета по охране объектов культурного наследия Курской области А.И. Куткову.

Председатель комитета



И.А. Мусьял

Приложение № 1

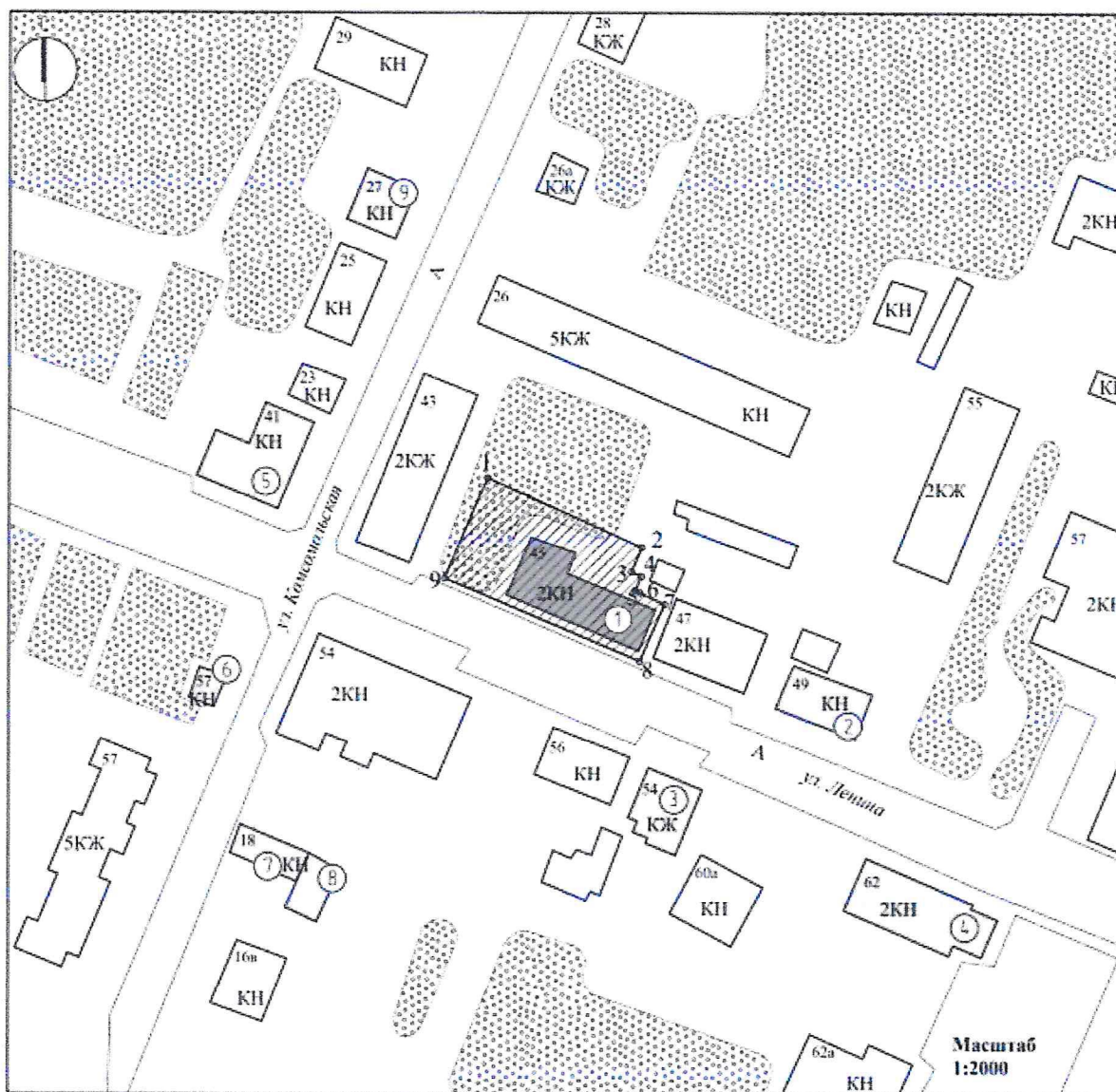
к приказу комитета по охране
объектов культурного наследия
Курской области

от 26.09.2023 № 05.3-08/651



Границы территории объекта культурного наследия регионального значения «Здание, в котором в 1919 г. находился штаб 14 армии», вторая половина XIX в., расположенного по адресу: Курская область, Дмитриевский район, г. Дмитриев, ул. Ленина, 47

Прохождение границы		Описание прохождения границы
от точки	до точки	
1	2	На юго-восток – 33,24 м;
2	3	На юго-запад – 5,24 м;
3	4	На юго-восток – 2,11 м;
4	5	На юго-запад – 3,02 м;
5	6	На юго-восток – 1,02 м;
6	7	На юго-восток – 5,39 м;
7	8	На юго-запад – 12,18 м;
8	9	На северо-запад – 41,64 м;
9	1	На северо-восток в исходную точку – 21,56 м.


Карта (схема) границ территории объекта культурного наследия регионального значения «Здание, в котором в 1919 г. находился штаб 14 армии», вторая половина XIX в., расположенного по адресу: Курская область, Дмитриевский район, г. Дмитриев, ул. Ленина, 47




Используемые условные знаки и обозначения:


-  - объект культурного наследия регионального значения
- ① «Здание, в котором в 1919 г. находился штаб 14 армии», вторая половина XIX в.» Курская область, Дмитриевский район, г. Дмитриев, ул. Ленина, 47
-  - выявленные объекты культурного наследия
- ② «Дом жилой», 2-я пол. XIX в. Курская область, Дмитриевский район, г. Дмитриев, ул. Ленина, 51
- ③ «Дом жилой», 2-я пол. XIX в. Адрес: Курская область, Дмитриевский район, г. Дмитриев, ул. Ленина, 58

- ④ «Гостиница Качно», нач. XX в. Адрес: Курская область, Дмитриевский район, г. Дмитриев, ул. Ленина, 62
- ⑤ «Дом жилой», 2-я пол. XIX в. Адрес: Курская область, Дмитриевский район, г. Дмитриев, ул. Ленина, 41
- ⑥ «Дом купца М.В. Яковлева», 2-я пол. XIX в. Адрес: Курская область, Дмитриевский район, г. Дмитриев, ул. Ленина, 54 (соврем. адрес, 52)
- ⑦ «Дом жилой», кон. XIX-нач. XX в. Адрес: Курская область, Дмитриевский район, г. Дмитриев, ул. Комсомольская, 18
- ⑧ «Хозяйственная постройка», кон. XIX-нач. XX в. Адрес: Курская область, Дмитриевский район, г. Дмитриев, ул. Комсомольская, 18 (во дворе)
- ⑨ «Дом жилой», кон. XIX-нач. XX в. Адрес: Курская область, Дмитриевский район, г. Дмитриев, ул. Комсомольская, 25

 - застройка

 - границы территории объекта культурного наследия

● 1 - обозначение характерной (поворотной) точки

 - озеленение

Приложение к границам территории объекта культурного наследия регионального значения «Здание, в котором в 1919 г. находился штаб 14 армии», вторая половина XIX в., расположенного по адресу: Курская область, Дмитриевский район, г. Дмитриев, ул. Ленина, 47

Координаты характерных (поворотных) точек к карте (схеме) границ территории объекта культурного наследия регионального значения «Здание, в котором в 1919 г. находился штаб 14 армии», вторая половина XIX в., расположенного по адресу: Курская область, Дмитриевский район, г. Дмитриев, ул. Ленина, 47

Сведения о местоположении границ объекта			
Координаты характерных (поворотных) точек в системе координат МСК-46, зона 1			
Метод определения координат – метод спутниковых геодезических измерений (определений)			
Средняя квадратическая погрешность положения характерной точки (Mt), м = 0,10			
Сведения о характерных точках границ объекта			
Обозначение характерных точек границ	Координаты, м		Описание обозначения точки на местности (при наличии)
	X	Y	
1	464973,98	1222332,21	—
2	464960,26	1222362,49	—
3	464955,42	1222360,47	—
4	464954,52	1222362,38	—
5	464951,73	1222361,23	—
6	464951,25	1222362,13	—
7	464948,98	1222367,02	—
8	464937,83	1222362,11	—
9	464954,13	1222323,79	—
1	464973,98	1222332,21	—

Приложение № 2

к приказу комитета по охране
объектов культурного наследия
Курской области

от 26.09.2023 № 05.3-02/651

Режим

**использования территории объекта культурного наследия
регионального значения «Здание, в котором в 1919 г. находился штаб
14 армии», вторая половина XIX в., расположенного по адресу:
Курская область, Дмитриевский район, г. Дмитриев, ул. Ленина, 47**

На территории объекта культурного наследия регионального значения «Здание, в котором в 1919 г. находился штаб 14 армии», вторая половина XIX в., расположенного по адресу: Курская область, Дмитриевский район, г. Дмитриев, ул. Ленина, 47

разрешается:

проведение работ по сохранению объекта культурного наследия или его отдельных элементов;

проведение работ по озеленению и благоустройству территории, производимых, в том числе с применением методов реставрации, направленных на формирование наиболее близкого к историческому восприятию объекта культурного наследия;

прокладка, реконструкция, ремонт дорог и элементов их обустройства, а также подземных инженерных коммуникаций и сооружений, не нарушающих целостность объекта культурного наследия и не создающих угрозы его повреждения, разрушения или уничтожения, угрозы пожара;

ведение хозяйственной деятельности, не противоречащей требованиям обеспечения сохранности объекта культурного наследия и позволяющей обеспечить функционирование объекта культурного наследия в современных условиях;

доступность объекта культурного наследия в целях его экспонирования, сохранения его традиционного визуального восприятия;

реализация мер пожарной и экологической безопасности;

запрещается:

строительство объектов капитального строительства;

хозяйственная деятельность, ведущая к разрушению, искажению внешнего облика объекта культурного наследия, нарушающая его целостность и создающая угрозу его повреждения, разрушения или уничтожения;

искажение характеристик историко-культурного ландшафта, композиционно связанного с объектом культурного наследия;

установка на фасадах, крыше объекта культурного наследия кондиционеров, телеантенн, тарелок спутниковой связи, а также других средств технического обеспечения;

прокладка наземных и воздушных инженерных коммуникаций, кроме временных, необходимых для проведения работ по сохранению объекта культурного наследия;

размещение любых рекламных конструкций на объекте культурного наследия и его территории;

создание разрушающих вибрационных нагрузок динамическим воздействием на грунты в зоне их взаимодействия с объектом культурного наследия;

размещение временных построек, не связанных с проведением работ по сохранению объекта культурного наследия.