

**АКТ**  
**государственной историко-культурной экспертизы,**  
**обосновывающий включение в Единый государственный реестр**  
**объектов культурного наследия (памятников истории и культуры)**  
**народов Российской Федерации выявленного объекта культурного**  
**наследия «Братская могила Львовских партизан», 1942 г., 1969 г.,**  
**расположенного по адресу: Курская область, Львовский район,**  
**Вышнедеревенский сельсовет, 11 километр железной дороги (с. Вышние**  
**Деревеньки)**

Настоящий Акт государственной историко-культурной экспертизы составлен в соответствии с Федеральным законом от 25.06.2002 № 73-ФЗ «Об объектах культурного наследия (памятниках истории и культуры) народов Российской Федерации», Положением о государственной историко-культурной экспертизе, утвержденным постановлением Правительства Российской Федерации от 15.06.2009 № 569, согласно требованиям, предусмотренным пунктом 19 данного Положения.

**Дата начала проведения экспертизы:** 29 января 2024 года.

**Дата окончания проведения экспертизы:** 08 апреля 2024 года.

**Место проведения экспертизы:** Курская область, г. Курск, г. Москва.

**Заказчик экспертизы:** областное бюджетное учреждение культуры «Инспекция по охране и использованию объектов культурного наследия (памятников истории и культуры) Курской области», 305000, г. Курск, Красная пл., д.№ 6, оф.70, ИНН 4632043341, КПП 463201001.

**Сведения об организации, проводившей экспертизу:**

Полное и сокращенное наименование организации	Общество с ограниченной ответственностью «Научно-исследовательский центр проектирования и историко-культурных экспертиз» (ООО «НИЦ ПИИКЭ»)
Организационно-правовая форма	Общество с ограниченной ответственностью
Место нахождения	119361, г. Москва, вн. тер. г. муниципальный округ Очаково-Матвеевское, ул. Наташи Ковшовой, д. 29, этаж 1, офис 6
Идентификационный номер налогоплательщика	ИНН 9729304941
Устав организации	Утвержден решением № 5 единственного учредителя ООО «НИЦ ПИИКЭ» от 30.02.2022.

Организация соответствует требованиям подпункта «б» пункта 7 Положения о государственной историко-культурной экспертизе, утверждённого постановлением Правительства Российской Федерации от 15.07.2009 № 569.

**Сведения об эксперте, проводившем экспертизу:**

Фамилия, имя и отчество	Мартынов Александр Федорович
Образование	Высшее (юридическое/техническое/специальное)
Специальность	Юрист в сфере государственного управления и правоохранительной деятельности (программа магистратуры: Юриспруденция; квалификация: Магистр); г. Москва (Магистратура РАНХИГС); 2022 г.; Инженер (Электропривод и автоматика промышленных установок и технологических комплексов); г. Иваново (ИГЭУ); 2003 г.; Специалист в области охраны объектов культурного наследия (программа профессиональной переподготовки с правом заниматься профессиональной деятельностью «Реставрация, экспертиза и менеджмент объектов культурного наследия»); г. Москва (АПРИКТ); 2006 г.
Учёная степень (звание)	отсутствует
Стаж работы	20 лет в сфере сохранения, использования, популяризации и государственной охраны объектов культурного наследия (государственная гражданская служба (Российской Федерации и субъекта Российской Федерации), экспертная деятельность, научные исследования и разработки в области гуманитарных наук, деятельность в области права).

Место работы, должность	Индивидуальный предприниматель Мартынов А.Ф., Общество с ограниченной ответственностью ООО «Орион» (заместитель директора), член Совета по сохранению объектов культурного наследия (памятников истории и культуры) народов Российской Федерации при Губернаторе Ивановской области.
Сведения об аттестации	<p>Приказ Министерства культуры Российской Федерации от 14.07.2023 № 2121.</p> <p>Объекты экспертизы:</p> <p><i>а) выявленные объекты культурного наследия в целях обоснования целесообразности включения данных объектов в единый государственный реестр объектов культурного наследия (памятников истории и культуры) народов Российской Федерации (далее также - реестр);</i></p> <p><i>б) документы, обосновывающие включение объектов культурного наследия в реестр;</i></p> <p><i>в) документы, обосновывающие изменение категории историко-культурного значения объекта культурного наследия;</i></p> <p><i>г) документация или разделы документации, обосновывающие меры по обеспечению сохранности объекта культурного наследия либо объекта, обладающего признаками объекта культурного наследия, при проведении земляных, мелиоративных, хозяйственных работ, указанных в статье 30 Федерального закона от 25.06.2002 № 73-ФЗ работ по использованию лесов и иных работ в границах территории</i></p>

	объекта культурного наследия либо на земельном участке, непосредственно связанном с земельным участком в границах территории объекта культурного наследия
--	---

**Информация о том, что в соответствии с законодательством Российской Федерации эксперты несут ответственность за достоверность сведений, изложенных в заключении:**

Государственный эксперт по проведению государственной историко-культурной экспертизы Мартынов Александр Федорович несет ответственность за достоверность информации, изложенной в заключении экспертизы, в соответствии со статьей 29 Федерального закона от 25.06.2002 г. № 73-ФЗ «Об объектах культурного наследия (памятниках истории и культуры) народов Российской Федерации», пунктом 17 «Положения о государственной историко-культурной экспертизе», утвержденного постановлением Правительства Российской Федерации от 15.06.2009 г. № 569.

Экспертом при подписании акта государственной историко-культурной экспертизы, выполненного на электронном носителе в формате переносимого документа (PDF), обеспечена конфиденциальность ключа усиленной квалифицированной электронной подписи.

**Цель экспертизы:**

Обоснование включения выявленного объекта культурного наследия «Братская могила Льговских партизан», 1942 г., 1969 г., расположенного по адресу: Курская область, Льговский район, Вышнедеревенский сельсовет, 11 километр железной дороги (с. Вышние Деревеньки) (далее – Объект) в Единый государственный реестр объектов культурного наследия (памятников истории и культуры) народов Российской Федерации (далее – Реестр) в качестве объекта культурного наследия, определение категории его историко-культурного значения.

**Объект экспертизы:**

Выявленный объект культурного наследия «Братская могила Льговских партизан», 1942 г., 1969 г., расположенный по адресу: Курская область, Льговский район, Вышнедеревенский сельсовет, 11 километр железной дороги (с. Вышние Деревеньки), в целях обоснования целесообразности включения данного объекта в единый государственный реестр объектов культурного наследия (памятников истории и культуры) народов Российской Федерации

Федерации.

Документы, обосновывающие включение в единый государственный реестр объектов культурного наследия (памятников истории и культуры) народов Российской Федерации выявленного объекта культурного наследия «Братская могила Льговских партизан», 1942 г., 1969 г., расположенного по адресу: Курская область, Льговский район, Вышнедеревенский сельсовет, 11 километр железной дороги (с. Вышние Деревеньки).

**Перечень документов, представленных Заявителем (Заказчиком) для проведения экспертизы:**

1. Копия приказа комитета по охране объектов культурного наследия Курской области от 18.09.2023 № 05.3-08/618 «О включении в перечень выявленных объектов культурного наследия, расположенных на территории Курской области, объекта, обладающего признаками объекта культурного наследия, «Братская могила Льговских партизан», 1942 г., 1969 г., местонахождение объекта: Курская область, Льговский район, Вышнедеревенский сельсовет, 11 километр железной дороги (с. Вышние Деревеньки)».

2. Копия письма ОБУК «Инспекция по охране объектов культурного наследия Курской области» от 14.08.2023 № 1101 о направлении в адрес Комитета по охране объектов культурного наследия Курской области заявления о включении объекта «Братская могила Льговских партизан», 1942 г., 1969 г., расположенного по адресу: Курская область, Льговский район, Вышнедеревенский сельсовет, 11 километр железной дороги (с. Вышние Деревеньки), обладающего признаками объекта культурного наследия, в единый государственный реестр объектов культурного наследия (памятников истории и культуры) народов Российской Федерации.

3. Копия заявления о включении объекта, обладающего признаками объекта культурного наследия, в единый государственный реестр объектов культурного наследия (памятников истории и культуры) народов Российской Федерации, от 11.08.2023.

4. Копия акта проведения осмотра выявленного объекта культурного наследия «Братская могила Льговских партизан», 1942 г., 1969 г., расположенного по адресу: Курская область, Льговский район, Вышнедеревенский сельсовет, 11 километр железной дороги (с. Вышние Деревеньки) от 01.03.2024 № 05.

5. Копия учетной карточки воинского захоронения от 22.05.2013.

6. Копия письма ОБУ «Центр государственной кадастровой оценки Курской области» от 15.01.2024 № 03.4.2-06-23/389-457 об отсутствии информации.

**Сведения об обстоятельствах, повлиявших на процесс проведения и результаты экспертизы.**

Обстоятельств, повлиявших на процесс проведения и результаты экспертизы, не имеется. Дополнительных сведений, которые могли бы повлиять на процесс проведения и результаты экспертизы, не поступало.

**Отношения эксперта и заказчика экспертизы:**

Эксперт не имеет родственных связей с заказчиком экспертизы (далее – Заказчик) (его должностными лицами, работниками).

Не состоит в трудовых отношениях с Заказчиком.

Не имеет долговых или иных имущественных обязательств перед Заказчиком.

Не владеет ценными бумагами, акциями (долями участия, паями в уставных капиталах) Заказчика.

Не заинтересован в результатах исследований и решений, вытекающих из настоящего заключения экспертизы, с целью получения выгоды в виде денег, ценностей, иного имущества, услуг имущественного характера или имущественных прав для себя или третьих лиц.

**Сведения о проведенных исследованиях с указанием примененных методов, объема и характера выполненных работ и их результатов:**

Настоящий Акт государственной историко-культурной экспертизы составлен в соответствии с Федеральным законом от 25.06.2002 № 73-ФЗ «Об объектах культурного наследия (памятниках истории и культуры) народов Российской Федерации, Положением о государственной историко-культурной экспертизе, утвержденным постановлением Правительства Российской Федерации от 15.07.2009 № 569.

Экспертиза проводится на основании контракта от 29.01.2024 № 0744200000223010480.

При проведении государственной историко-культурной экспертизы экспертом проведены:

- комплексный анализ представленных ОБУК «Инспекция по охране объектов культурного наследия Курской области» - заявителем (заказчиком) документов по Объекту, подлежащему настоящей экспертизе;
- изучение нормативной базы;

- визуальное обследование с осуществлением фотофиксации Объекта в феврале 2024 г., окружающей его застройки и градостроительной ситуации с целью исследования данных о его состоянии на момент проведения государственной историко-культурной экспертизы, а также визуализации планировочной структуры района и среды расположения Объекта;

- историко-архивные, библиографические исследования с целью выявления материалов, содержащих сведения по истории освоения и развития исследуемой территории расположения Объекта, истории создания и строительства Объекта;

- историко-архивные, библиографические исследования с целью выявления сведений об исторической планировочной структуре района расположения Объекта и их анализ, исследование картографических материалов с составлением исторической иконографии;

- историко-архитектурные исследования с целью изучения и анализа сведений об историческом облике Объекта, его архитектурно-художественной ценности;

- анализ всего комплекса данных (документов, материалов, информации) по Объекту, изучение дополнительных документов и материалов, собранных и полученных при проведении экспертизы.

Указанные историко-культурные исследования проведены в объёме, необходимом для принятия решения в рамках государственной историко-культурной экспертизы, и оформлены в виде акта государственной историко-культурной экспертизы. В процессе экспертизы выполнен анализ проектных и научно-исследовательских материалов и иных материалов, содержащих информацию об истории развития рассматриваемого объекта, ценности рассматриваемого объекта с точки зрения истории, архитектуры, градостроительства, искусства, науки и техники, эстетики, социальной культуры. Исследования проведены с применением методов натурного, историко-архивного, историко-архитектурного и историко-градостроительного анализов.

Результаты аналитических исследований материалов и документов, проведенных в соответствии с требованиями Федерального закона от 25.06.2002 № 73-ФЗ «Об объектах культурного наследия (памятниках истории и культуры) народов Российской Федерации» и постановления Правительства Российской Федерации от 15.07.2009 № 569, позволили эксперту сделать обоснованный вывод.

**Факты и сведения, выявленные и установленные в результате проведенных исследований:**

В процессе экспертизы проанализированы имеющиеся по Объекту документы, которыми располагает Заказчик экспертизы, изучены дополнительные документы и материалы, собранные и полученные при проведении экспертизы, в том числе из: Комитета по охране объектов культурного наследия Курской области, Администрации Вышнедеревенского сельсовета Льговского района Курской области, областного бюджетного учреждения «Центр государственной кадастровой оценки Курской области», областного казенного учреждения «Государственный архив Курской области» (ОКУ «Госархив Курской области»), фондов Государственного каталога музейного фонда Российской Федерации.

По результатам запроса в Комитет по охране объектов культурного наследия Курской области получен ответ от 01.02.2024 № 05.3-01.1-23/191 о направлении имеющихся материалов и документов (в том числе учетных) в отношении Объекта.

По результатам запросов в областное бюджетное учреждение культуры «Инспекция по охране и использованию объектов культурного наследия (памятников истории и культуры) Курской области» получены ответы от 01.02.2024 № 114, от 12.03.2024 № 315 о направлении имеющихся материалов и документов (в том числе учетных) в отношении Объекта.

По результатам запроса в Вышнедеревенский сельсовет Льговского района Курской области получен ответ от 02.02.2024 № 23 о том, что адресное ориентирование памятника «Братская могила Льговских партизан»: Курская область, Льговский район, с. Вышние Деревеньки (11 км железной дороги).

Иных материалов, содержащих информацию о ценности объекта с точки зрения истории, археологии, архитектуры, науки и техники, эстетики, этнографии или антропологии, социальной культуры не представлено.

**Общие сведения об Объекте. Исследование правоустанавливающих документов по Объекту. Архивные исследования:**

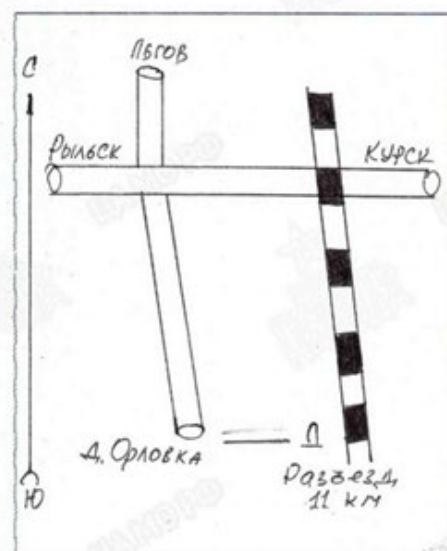
Приказом комитета по охране объектов культурного наследия Курской области от 18.09.2023 № 05.3-08/618 «О включении в перечень выявленных объектов культурного наследия, расположенных на территории Курской области, объекта, обладающего признаками объекта культурного наследия, «Братская могила Льговских партизан», 1942 г., 1969 г., местонахождение объекта: Курская область, Льговский район, Вышнедеревенский сельсовет, 11 километр железной дороги (с. Вышние Деревеньки)» Объект включен в перечень выявленных объектов культурного наследия, расположенных на территории Курской области.

Учетная карточка воинского захоронения на Объект составлена 22.05.2013. Согласно данному документу, место и время захоронения - Россия. Курская область, Льговский р-н, раз. 11 км, у ж/д полотна, 1942г.; номер захоронения в ВМЦ - 46-212/2014; вид захоронения – братская могила; размеры захоронения и его состояние - 2м x 3м, ограда железная, окрашена, состояние хорошее; краткое описание памятника (надгробия) на захоронении - стела с памятной доской из гипса, высотой 2м, окрашена серебряной краской, на поста-менте из кирпича, оштукатуренного и окрашенного, высотой 0,2м, установлен в 1969 г., техническое состояние хорошее, автор: Льговский арматурный завод; количество захороненных – всего 9, в том числе известных - 9; персональные сведения о захороненных – список прилагается.

### 8. Фотография захоронения



### 9. Схема захоронения



*Фотография и схема захоронения из Учетной карточки воинского захоронения на Объект от 22.05.2013.*

Паспорт на Объект отсутствует.

Предмет охраны, границы территории в отношении Объекта в установленном порядке не утверждены.

Охранное обязательство в отношении Объекта не утверждено.

Объект не имеет адресного ориентира в соответствии с Федеральной информационной адресной системой (ФИАС). Согласно учетной документации, Объект имеет адрес: Курская область, Льговский район, Вышнедеревенский сельсовет, 11 километр железной дороги (с. Вышние Деревеньки).



*Фотография территории месторасположения Объекта – Курская область, Львовский район, Вышинедеревенский сельсовет, 11 километр железной дороги (с. Вышние Деревеньки) Вид с запада. Февраль 2024 г.*

Согласно открытым данным Росреестра, земельный участок, на котором расположен Объект, стоит на государственном учете с кадастровым номером: 46:13:040709:2 в кадастровом квартале 46:13:040709:2 как земельный участок в составе ЕЗП (Единое землепользование). Кадастровый номер ЕЗП: 46:13:000000:1. Уточненная площадь: 308 083 кв. м.

Информация	Услуги
Тип:	Объект недвижимости
Вид:	Земельный участок в составе ЕЗП
Кадастровый номер:	46:13:040709:2
Кадастровый квартал:	46:13:040709
Кадастровый номер ЕЗП:	46:13:000000:1
Адрес:	-
Площадь уточненная:	308 083 кв. м
Статус:	Ранее учтенный
Категория земель:	-
Разрешенное использование:	-
Форма собственности:	-
Кадастровая стоимость:	1 367 888,52 руб.
дата определения:	01.01.2014
дата утверждения:	21.01.2015
дата внесения сведений:	29.01.2015
дата применения:	-

*Сведения о кадастровом участке, на котором расположен Объект (по данным Публичной кадастровой карты <https://pkk5.rosreestr.ru>)*

Согласно Выписке из Единого государственного реестра недвижимости об объекте недвижимости от 17.03.2024 № КУВИ-001/2024-71715554 на земельный участок с кадастровым номером 46:13:000000:1 (Единое землепользование), местоположение установлено относительно ориентира, расположенного в границах участка, почтовый адрес ориентира: обл. Курская, р-н Льговский; категория земель - земли промышленности, энергетики, транспорта, связи, радиовещания, телевидения, информатики, земли для обеспечения космической деятельности, земли обороны, безопасности и земли иного специального назначения; вид разрешенного использования территории – под объекты транспорта железнодорожного.

### **Краткие исторические сведения о развитии территории расположения Объекта, историко-градостроительные исследования:**

Возникновение и существование Объекта неразрывно связаны с событиями Великой Отечественной войны 1941-1945 гг., которые происходили на территории Вышнедеревенского сельсовета Льговского района Курской области и Курской области в целом.

Село Вышние Деревеньки расположено в Льговском районе (административный центр района – город Льгов) Курской области. Поселение Вышние Деревеньки является административным центром Вышнедеревенского совета, в который входит 28 сельских населенных пунктов.

Село расположено на реке Бык (левый приток Сейма). Река берет начало в овраге Ключ южнее с. Кромские быки Льговского района. Ведущий специалист по Курской региональной топонимике Александр Иванович Яценко такое название реки связывает с апеллятивом бык – скалистый берег, мыс, каменный утес<sup>1</sup>. Исследователи Т.М. Малыхина и Л.И. Ларина полагают, что название притока связано с особенностями течения: когда вода преодолевает пороги, она издает своеобразный звук, похожий на рев, мычание<sup>2</sup>.

Географически Льговский район расположен в западной части области, граничит с Кореневским, Рыльским, Хомутовским, Курчатовским, Большесолдатским, Коньшевским и Суджанским районами Курской области. Основные реки — Сейм, Опока, Бык, Прут, Бобрик, Белая Локня. Поверхность района представляет холмистую равнину, являющуюся ветвью Среднерусской возвышенности. Равнина изрезана речными долинами и оврагами.

---

<sup>1</sup> Яценко А.И. Гидронимический словарь Посемья. Вологда, 1974. 200 с.

<sup>2</sup> Малыхина Т.М. Притоки реки Сейм в гидронимическом словаре Посемья // Курское слово. 2015. №12. С. 84.

Предыстория исследуемой территории в рамках развития исторических регионов Курского края (начало XI в. – конец XVII в.)

В IX – начале XI вв. на берегах Сейма и верхнего Псла господствовала роменская культура, в этническом отношении представленная славянским племенем северян. В летописях регион, где была распространена данная культура, именовался «Посемье» (Посеймье). Семичи представляли собой племенной социум, который в середине X в. превратился в сложное «племенное княжение» и впоследствии погиб в ходе русской колонизации рассматриваемых территорий. В Посемье, в отличие от многих других славянских объединений, сформировалось единое экономическое пространство.

В 1054 г. Курский край вошел в состав Черниговского княжества, которое принадлежало роду Ольговичей.

К 1274 г. вся Чернигово-северская земля была завоевана татаро-монголами. В исторических источниках сохранилась история про монгольского баскака Ахмета, который выкупил курские земли у хана Ногая и построил свою вотчину вблизи Рыльска. При помощи русских приближенных Ахмет начал грабить курские земли. В результате курский князь Олег поехал в Орду с жалобой на разбойные действия Ахмета. Ахмет, в свою очередь, жестоко за это отомстил: стер с лица земли Курск и разорил Рыльск.

В XVI в. орда распалась на несколько ханств. Кочевники в основном уже не совершали дальних походов, однако грабили и уводили в рабство трудоспособное население на границах Руси. На границах стали создаваться пограничные службы: в 5-6 км от Льгова, на берегу Сейма, до настоящего времени просматриваются такие укрепления. В исторических источниках сохранилось описание этого поста: «Шестая сторожа вниз по Семи поддалась к Рыльску от Курска 70 верст, а видно с нее за реку за Семь, на польскую сторону версты за две, а проезду с нее нет, а стаивали на ней сторожи сменные из Курска, из Карачева, с Орла по три человека, а ныне на той стороже стоят одни Курские по три человека детей боярских, да по казаку».

Во второй половине XVI в. на Курской земле стали возрождаться города и села. Посемье заселялось в основном служилыми людьми. В 1593 г. возникли Старый Оскол и Белгород, а в 1597 г. началось возрождение Курска. В XVI – XVII в. рассматриваемые земли активно заселяются переселенцами. Советский краевед Георгий Ильич Булгаков следующим образом описывает типичное жилище в Южнорусской губернии того периода: «Изба - в одну связь, т.е. из цельных бревен, почти квадратная, аршина три высоты. Пол земляной. Потолок укрепляется на балке, которая называется «матицей».

Вместо фундамента - угловые столбы «стояны» и «завалинка» - земляная обсыпь. Русская печь в углу напротив двери занимает большое пространство и на печи может греться вся семья. Курные избы с топкой по «черному» составляют большую редкость. От печи до противоположной стены - настил в длину печи, так называемый «пол». Под высоким полом зимой или ранней весной живут телята, ягнята и т. д. В избе кроме пола обычно бывает «коник» - неподвижный сундук у стены шириною в две доски с поднимающейся крышкою. По стенам - неподвижные лавки-скамьи в две доски шириной. В переднем от входа углу - стол. Над столом божница с иконой. Стены избы снаружи вымазаны глиной и побелены. Крыша соломенная, изредка железная. Пол вымазан глиной и присыпан песком. Каждую субботу перемазывается».

Для Посемья было характерно чересполосное расселение русских и украинских групп. Главным трудом местного населения было земледелие.

В 1602 г. Григорий Отрепьев объявил себя царевичем Дмитрием, двинулся на Москву и через два года оказался на Курских землях. По словам краеведа Михаила Лагутича, курский край поддержал Григория Отрепьева, поскольку устал от репрессий, учиняемых Борисом Годуновым. Впоследствии на российской земле появился еще один Лжедмитрий – Иван Болотников. Он сразу был поддержан Курском и Рыльском. В одном из своих томов «Истории государства Российского» русский историк Николай Михайлович Карамзин пишет об этом периоде: «Вся южная Россия кипела бунтом; везде вязали чиновников, едва ли искренно верных Борису, и представляли Лжедмитрию, который немедленно освобождал их и с милостию принимал к себе в службу»<sup>3</sup>.

#### История возникновения рассматриваемого населенного пункта и его развитие в дореволюционный период (конец XVIII вв.– первая четверть XX)

В конце XVII в. гетман Левобережной Украины Иван Степанович Мазепа (1639-1709) приобрел пусторожнюю землю и основал на ней село Вышние Деревеньки. Помимо Вышних Деревенек Мазепой у местных помещиков было скуплено множество других земель. На скупленных землях И.С. Мазепа основывал населенные пункты.

Как известно, Иван Степанович Мазепа был родом из украинской православной шляхты. Будущий гетман учился в Киево-Могилянской академии, знал латинский, немецкий и польский языки. И.С. Мазепа много добился в политической карьере: он стал сподвижником Петра I в проведении внутренней и внешней политики Российского государства; управлял Левобережной Украиной и Киевом. В 1708 г. в процессе Северной войны

<sup>3</sup> Карамзин Н.М. История государства Российского. Т. 11. Санкт-Петербург, 1835. С. 509.

перешел на сторону шведского короля Карла XVII. После поражения шведского короля в 1709 г. Мазепа был лишен всех пожалованных Российским престолом земель и бежал в Османскую Империю, где умер в городе Бендеры<sup>4</sup>.

С момента основания Вышних Деревеньек село активно заселяется приходящими из разных мест людьми<sup>5</sup>. Среди приезжих было много раскольников и беглых крестьян. За поселение и обработку земли переселенцы платили И.С. Мазепе налог. В год со всех переселенцев выходило 133 рубля. После того, как Иван Мазепа заселял село или слободу, он давал жителям несколько свободных от платежей лет. Некоторые приобретенные территории Иван Степанович Мазепа сдавал в аренду.

В 1697 г. в Вышних деревеньках была освящена новопостроенная церковь Николая Чудотворца. Церковь построили боярские дети Антон Федотов и Артемий Исаев, сын Должниковых, со своими товарищами. Когда строительство было закончено, церкви был передан антиминс (четырёхугольный плат из шелковой или льняной материи, с вшитой в него частицей мощей православного святого), без которого священник не может служить божественную литургию. Первым священником в церкви был поп Игнатий<sup>6</sup>. Церковь относилась к Рыльской десятине<sup>7</sup>.

Практически в каждом селе, принадлежавшем в начале XVIII в. Ивану Степановичу Мазепе, был экономический двор, который использовался для выполнения экономических дел района. Кроме того, в этом дворе жил приказчик и при приездах останавливался сам Иван Степанович. В своей статье малорусский историк Михаил Мелентьевич Плохинский следующим образом описывает такие дворы: «Сообразно с размерами хозяйства, а также с значением села, в одних селах дворы эти были незначительны: светлица одна, черная изба, сарай один, два амбара, погреб; вот и все»<sup>8</sup>. Все строения во дворах были исключительно деревянные, а сам двор был огорожен дубовыми стоячими бревнами. Точной информации о том, существовал ли такой двор в Вышних Деревеньках, не сохранилось, однако если он существовал, то был небольшим.

<sup>4</sup> Мазепа Иван Степанович [Электронный ресурс]. 2004-2017. URL: [https://old.bigenc.ru/domestic\\_history/text/2155416?ysclid=lsk4yrfabc553626493](https://old.bigenc.ru/domestic_history/text/2155416?ysclid=lsk4yrfabc553626493) (дата обращения: 14.02.2024)

<sup>5</sup> Плохинский М.М. Гетман Мазепа в роли великорусского помещика // Сборник Харьковского историко-филологического общества. 1892. №4. С. 32.

<sup>6</sup> Материалы для истории церквей Рыльской десятины 1628-1744 годов. Курск, 1908. С. 86.

<sup>7</sup> Из истории храмов Курской епархии. Обоянский и Суджанский районы. Курск, 2008. С. 3.

<sup>8</sup> Плохинский М.М. Гетман Мазепа в роли великорусского помещика. С. 37.

*Иван Степанович Мазепа (1639-1709) Конец XVII в.*

Основной деятельностью в мазеповских селах было земледелие. Крестьяне сеяли озимый и яровой хлеб. В имениях Мазепы находилось множество мельниц по перемолу хлеба. Житель Вышних Деревенек Иван Скрипка, сообщал, что мельницы были о двух жерновах, в год всякого хлеба собиралось 30 четв. хлеба<sup>9</sup>. Центром своего управления Иван Степанович Мазепа сделал село Ивановское, в котором начал строить усадьбу и каменные палаты<sup>10</sup>.



К началу XVIII в. И.С. Мазепе в Рыльском уезде помимо Вышних Деревенек принадлежало еще 12 сел. Население быстро росло, так в 1705 г. в рассматриваемом населенном пункте было 52 двора, а в 1708 уже 213 дворов<sup>11</sup>. Основным населением села было великороссийское: 55 дворов малороссов на 213 великороссов<sup>12</sup>.

После измены Ивана Степановича Мазепы Российскому престолу в 1708 г. все его земли на Сейме были пожалованы князю Александру Даниловичу Меншикову (1673-1729). Земли были пожалованы князю за взятие Батурина, где располагалась основная резиденция Мазепы.

Князь Александр Данилович Меншиков был русским государственным и военным деятелем, ближайшим фаворитом и сподвижником Петра I. После смерти Петра I на некоторое время стал фактическим правителем Российского государства<sup>13</sup>.



*Александр Данилович Меншиков (1673-1729) Автор: Г.С. Мусийский. Начало XVIII в.*

Однако его правление было недолгим. В 1727 г. указом малолетнего императора Петра II А.Д. Меншиков был арестован и отправлен в ссылку в свою крепость Раненбург (современная Липецкая область), позже был обвинен в казнокрадстве, лишен всех чинов и отправлен в сибирский город Березов. Все Рыльские владения Меншикова были

<sup>9</sup> Там же. С. 41.

<sup>10</sup> Чалых Н.Н. Рыльск. История с древнейших времен до конца XX века. Курск, 2006. 687 с.

<sup>11</sup> Плохинский М.М. Гетман Мазепа в роли великорусского помещика. С. 33

<sup>12</sup> Там же. С. 36.


<sup>13</sup> Меншиков Александр Данилович [Электронный ресурс]. 2004-2017. URL: [https://old.bigenc.ru/domestic\\_history/text/2204847?ysclid=lsk75kllt519094](https://old.bigenc.ru/domestic_history/text/2204847?ysclid=lsk75kllt519094) (дата обращения: 14.02.2024)

переданы первой жене императора Петра I – Евдокии Федоровне Лопухиной (1669-1731). После смерти Е.Ф. Лопухиной рассматриваемые земли императрицей Анной Иоановной были пожалованы вице-адмиралу флота графу Николаю Федоровичу Головину (1695-1745). В 1756 г. внучка Н.Ф. Головина – Екатерина Петровна Голштинская (1750-1811) вышла за русского дипломата, посланника в Париже Ивана Сергеевича Барятинского (1740-1812) и ей в качестве приданного были определены бывшие земли Мазепы<sup>14</sup>.

Льговский уезд, в состав которого входили Вышние Деревеньки, возникает только в 1779 г., выделяясь из земель Рыльского. Таким образом, до 1779 г. рассматриваемое село входило в Рыльский уезд, а после – в Льговский.

По свидетельству прокурора Курского наместничества Сергея Ларионова от 1786 г., всего в Льговской округе было 45 сел, 5 сельцов, 4 слободы, 49 деревень, и 1 хутор. Всего населенных пунктов было 204. Кроме того, было 7 каменных церквей и 41 деревянная, а при них служило 453 человека<sup>15</sup>. Знатных селений было четыре: Ивановское, Нижние деревеньки, слобода Юрьевка, село Никольское.

Кроме того, в Льговской округе была одна суконная, одна полотняная фабрики, восемнадцать винокуренных заводов, один конский, один известковый, один солодовенный и 73 водяных мельниц<sup>16</sup>. В Курском крае численно преобладали небольшие предприятия. Общая сумма произведенных в Курском крае изделий равнялась 3610520 рублей серебром<sup>17</sup>.



*Атлас 1794 г. для юношества. Курское, Орловское и Новгород-Северское наместничества. 1794 г. Фрагмент. На карте красным цветом обозначен рассматриваемый населенный пункт. Источник: [http://www.etomesto.ru/map-atlas\\_1794\\_kursk-orel/](http://www.etomesto.ru/map-atlas_1794_kursk-orel/)*

На картографических источниках рассматриваемое поселение впервые появляется в 1794 г. В нем фигурирует небольшая церковь или часовня. На

<sup>14</sup> Чалых Н.Н. Рыльск. История с древнейших времен до конца XX века. 687 с.

<sup>15</sup> Ларионов С.И. Описание Курского наместничества из древних и новых разных о нем известий вкратце собранное Сергеем Ларионовым, того наместничества Верхней Расправы прокурором. М, 1786. С. 98.

<sup>16</sup> Там же, с. 78.

<sup>17</sup> Курский край в истории отечества. Курск, 1996. 206 с.

карте расположенных рядом небольших населенных пунктов не просматривается, только крупные, такие как Льгов, Фатеж, Курск и т.п., которые находились в некотором отдалении от Вышних Деревенек. На карте рассматриваемое поселение носит название Верхние Деревеньки. Подобным образом населенный пункт в своей книге «Провинциальная хроника. Льгов в истории Курского края» называет краевед Михаил Лагутич<sup>18</sup>. Предположительно, оба названия: «Вышние Деревеньки» и «Верхние Деревеньки» одинаково правильны.



*Специальная карта Западной части России Шуберта 1826-1840 годов. Первая половина XIX в. Фрагмент. Красным цветом изображено примерное будущее месторасположение Объекта. Источник: <http://www.etomesto.ru/map-shubert-10-verst/>*

В первой половине XIX в. появилась подробная карта Вышних Деревенек. Застройка шла равномерными кварталами по обе стороны реки, кварталы располагались вдоль берегов. Вышние Деревеньки практически прилегали в другому населенному пункту – Черемошка, который появился одновременно с Вышними Деревеньками. Рядом с Вышними Деревеньками располагалась Орловка, Дуров-Бобрик, Кромские быки, Черемошка и т.п. Будущее местоположение Объекта находилось в начале XIX в. вне границ населенного пункта, к северу от него.

В Курском крае в 1860 г. проводилось множество ярмарок в течении года. В 1860 г. на 356 ярмарках было продано товаров на сумму 822 303 рубля. Самыми крупными и значительными были ярмарки в Коренной пустыни, Фатеже, Судже, Старом Осколе, в слободе Медвенка.

<sup>18</sup> Лагутич М.С. Провинциальная хроника. Льгов в истории Курского края. Курск, 2007. 603 с.

Согласно «Трудам Курского губернского статистического комитета» от 1863 г. село Вышние Деревеньки входило в Вышне-Деревеньскую волость. Помимо Вышних Деревенек в волость входили: село Козьи угоны, слобода Малые Козьи угоны, хутор Александровка, деревня Емануйловка, село Общий Колодезь. Всего в волости числилось 1678 душ. На 1863 г. всей Вышне-Деревеньской волостью владел граф Александр Николаевич Толстой (1793-1866). Вышне-Деревеньская волость Александру Николаевичу Толстому перешла от его отца – обер-гофмаршала, президента Придворной конторы графа Николая Александровича Толстого (1765-1816)<sup>19</sup>. Последний же получил Вышне-Деревеньскую волость вследствие женитьбы на Анне Ивановне Барятинской (1772-1825).

Александр Николаевич Толстой начал свою военную карьеру подпрапорщиком в 1815 г. В «списке гражданским чинам первых III классов» Александр Николаевич Толстой относился к чинам второго класса<sup>20</sup>.

*Александр Николаевич Толстой (1793-1866). Начало XIX в.*



А.Н. Толстой многого добился в политической и военной карьере: в 1833 г. был произведен в статские советники за отличную службу при Финляндском генерал-губернаторе<sup>21</sup>; был пожалован чином гофмаршала; с 1860 г. стал действительным тайным советником. В разные годы Александр Николаевич был награжден: орденом Белого орла, Александра Невского, Святой Анны I – степени, орденом Святого Владимира II – степени и т.д. Кроме того, Александр Николаевич Толстой получил множество иностранных наград<sup>22</sup>. Александр Николаевич Толстой был женат на княгине Анне Михайловне Щербатовой (1792 – 1868). А.Н. Толстой погиб в 1866 г. и был похоронен на Лазаревском кладбище в Александро-Невской Лавре<sup>23</sup>.

В «Списке населенных мест Российской Империи» от 1868 г. указано, что Вышние Деревеньки расположены на транспортном тракте из Львова в Суджу. Вышние Деревеньки были одновременно и казенной и владельческой

<sup>19</sup> Петербургский некрополь. Том 4. Санкт – Петербург, 1913. С. 271.

<sup>20</sup> Список гражданским чинам первых трех классов. Санкт-Петербург, 1912. С. 43.

<sup>21</sup> Там же. С. 43.

<sup>22</sup> Там же, С. 45.

<sup>23</sup> Петербургский некрополь. Том 4. С. 269.

деревней. Видимо, часть крестьян в деревне была крепостными, а часть – государственными. В деревне на тот период было 210 дворов, 875 мужчин и 987 женщин. В населенном пункте было две православных церкви и три ярмарки<sup>24</sup>.



*Карта Шуберта Сумской области – трёхверстовка. 1869 г. Фрагмент. Красным цветом выделено примерное будущее местоположение Объекта. Источник: [http://www.etomesto.ru/map-ukraine\\_trehverstka-sumy](http://www.etomesto.ru/map-ukraine_trehverstka-sumy)*

Ко второй половине XIX в. рассматриваемое поселение сильно разрослось на север. Таким образом, его границы приблизились к деревне Орловка. Будущее местоположение Объекта находилось вне границ населенного пункта, в сторону северо-востока от него.

В XVIII томе «Энциклопедического словаря Брокгауза и Ефрона» от 1896 г. указано, что в самом уезде проживало 127021 человек. Из них дворян – 386, духовного звания - 598, купцов и почетных граждан – 235, мещан – 1582, крестьян – 115116, военного сословия – 8911, прочих сословий – 41. Всего в Львовском уезде было 176 селений. Крестьянских дворов – 16224, некрестьянских -1186.

В Львовском уезде земля была плодородной; крестьяне сеяли озимую, яровую пшеницу, рожь, овес, гречиху, просо, коноплю, горох и лен. Урожай обычно был умеренный. Развивались промыслы: гончарный, кожевенный, ткацкий. В крестьянских дворах было достаточно развито садоводство.

<sup>24</sup> Списки населенных мест Российской империи, составленные и издаваемые Центральным статистическим комитетом Министерства внутренних дел. Выпуск №20. Курская губерния: по сведениям 1862 года. - Петербург, 1868. С. 71.

Крестьяне, главным образом, разводили черную и красную сливу и простую дулю. Земли в уезде было мало: на каждый двор в среднем приходилось по 6,8 десятин земли<sup>25</sup>.

К началу XX в. основное население в Льговском уезде было крестьянское и рабочее. Население было бедным, а основное мужское население работало на железной дороге – по 12-14 часов<sup>26</sup>. Средний заработок рабочих Курской губернии был одним из самых низких по Российской Империи<sup>27</sup>. Впоследствии, именно среди рабочих железной дороги начнут зреть революционные настроения. По причине местных погромов и забастовок, в которых принимали участие местные рабочие и крестьяне, Льговский уезд оказался под особенной охраной местных и центральных властей.

К 1908 г. в Вышних Деревеньках было две православных церкви. Одна из церквей – Николаевская, в документе указан 1887 г. постройки<sup>28</sup>. Однако ранее в населенном пункте уже существовала церковь св. Николая Чудотворца. Возможно, первоначальная церковь была перестроена или же были достроены какие-либо здания. Также возможно, что первоначальная церковь сгорела при пожаре.

Новая Николаевская церковь относилась к 5-ому благочинному округу, была деревянной и имела один престол. Помимо села Вышние Деревеньки в состав прихода входила деревня Орловка. В приходе числилось 1040 православных, 11 человек раскольников и сектантов. В церкви служил священник П.И. Булгаков, псаломщик И.А. Иванов и один дьякон. При храме была одна церковно-приходская школа<sup>29</sup>.

Еще одной церковью была Рождество-Богородичная, построенная в 1854 г. Она была деревянной и имела один престол. В храме служили священник Мясоедов и псаломщик Коренев. В приход входило 649 православных и 6 сектантов. При церкви была одна земская школа и школа грамоты<sup>30</sup>.

Всего к 1915 г. в Льговском уезде было 68 православных церквей. Из которых: 1 – соборная, 62 – приходские, 2 – при монастырях и общинах, 1 – при казенных заведениях, 1 – единоверческая и 1 – при кладбище<sup>31</sup>.

<sup>25</sup> Энциклопедический словарь Брокгауза и Ефрона: Том XVIII (35). Санкт-Петербург, 1896. С. 138.

<sup>26</sup> Лагутич М.С. Провинциальная хроника. Льгов в истории Курского края. 603 с.

<sup>27</sup> Курский край в истории отечества. Курск, 1996. 206 с.

<sup>28</sup> Справочная книга о церквах, приходах и причтах Курской епархии. Курск, 1909. с. 101

<sup>29</sup> Там же. С. 101

<sup>30</sup> Там же. С. 103.

<sup>31</sup> Там же. С. 166.

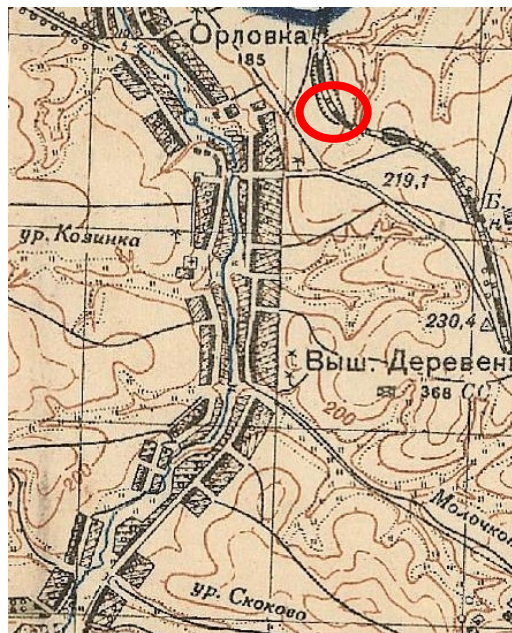
Развитие рассматриваемого населенного пункта в советский и современный периоды (с конца первой четверти XX в.)

После революции, 17 января 1918 г., в Льгове упраздняется городская дума, и вся власть в городе и уезде переходит к большевикам. С конца ноября по февраль 1918 г. в уездах и волостях Курской губернии создаются местные органы Советской власти. Их формирование завершилось I губернским съездом Советов, который проходил с 24 февраля по 1 марта 1918 г.

Советская власть начинает проводить в уезде национализацию, которая вызвала у местного населения протесты. Во время гражданской войны Львовский уезд охватывает продовольственный кризис. Кроме того, в уезде начинается эпидемия сыпного тифа, которая наиболее охватывает с. Марица.

По данным «Статистического бюро» в 1920 г. в Вышне-Деревенской волости было 849 хозяйств, 140 из которых образовано после 1917 г. Из всех хозяйств русских домохозяйств было 833 и 16 домохозяйств - для которых русский язык не родной. В волости было 2197 человек мужского пола и 2353 женского пола. В волости было 81 солдат Красной армии. На заработках числилось 50 человек<sup>32</sup>.

Львовский район, в составе которого находится село Вышние Деревеньки, был образован 30 июля 1928 года. В 1934 г. Львовский район вошел в состав новообразованной Курской области.



*Карта РККА М-36 (Б). Курская, Белгородская, Сумская и Полтавская области. 1941 г. Фрагмент. Красным цветом выделено примерное будущее местоположение Объекта.*

*Источник: [http://www.etomesto.ru/map-rkka\\_m-36-b/](http://www.etomesto.ru/map-rkka_m-36-b/)*

<sup>32</sup> Население Курской губернии в 1920 году. Курск, 1921. С. 22-23.

На картографических данных 1941 г. просматривается уплотнение и разрастание застройки в Вышних Деревеньках и близлежащих населенных пунктах. Поселения идут вдоль реки по обоим сторонам и располагаются практически вплотную друг к другу. Будущее местоположение Объекта находится вне границ населенного пункта, к северо-востоку от него.

Через пять месяцев после начала Великой Отечественной войны, 16 ноября 1941 г., немецко-фашистское войско вошло во Льгов, были захвачены и окрестности города. За период оккупации немцы насильно угнали из Льгова и окрестностей более 2 тысяч человек для принудительных работ в Германии. Многие советские граждане были расстреляны. С сентября 1942 г. советская армия начала одерживать победы в деле освобождения Льгова и его окрестностей от захватчиков<sup>33</sup>. В документах штаба Воронежского фронта операция по освобождению Льгова и Льговской области носила название «Льговско-Рыльской». И решающую роль в ликвидации Льговского плацдарма сыграла 60-я армия Воронежского фронта под командованием генерал-майора Ивана Даниловича Черняховского.

Советское командование и командование противника прекрасно понимали, что теряя такой стратегически важный железнодорожный узел, как станция Льгов, ставилось под сомнение дальнейшее удержание врагом Льговского плацдарма. Насколько важное значение придавали немцы удержанию Льгова и железнодорожного узла было видно по тому, как сильно его укрепили. Пять раз командарм Черняховский отдавал приказ об овладении городом (12, 17, 22, 25 февраля) и только решительное наступление по всему фронту, предпринятое 1 марта 1943 года, привело к успеху.

11 и 12 февраля, выполняя приказ командарма 60-й армии Воронежского фронта, наступление в направлении Льгов-Суджа разворачивалось силами 322-й, 121-й и 141-й стрелковых дивизий и 150-й танковой бригады. Однако противник создал сильный узел сопротивления, и с 12 по 14 февраля части советской армии не добились каких-либо существенных успехов.

Немцы упорно обороняли район южнее Льгова, поэтому Черняховский использовал 8-ю истребительную и 129-ю стрелковую бригаду в центре наступления. Вот какие воспоминания оставили потомкам советские освободители: «Основные силы центральной группировки (322-я, 121-я, 141-я стрелковые дивизии 150-я танковая бригада) идут во Льгов в обход с юга, а основной удар наносился правым флангом силами 248-й пехотной дивизии, прибывшей из Франции, и тем самым, в результате ожесточенных боев,

---

<sup>33</sup> Лагутич М.С. Провинциальная хроника. Льгов в истории Курского края. 603 с.

сдерживает наступление частей 60-й армии на рубеж Марица-Ольшанка-Лукашевка-Гахово.

Командарм Черняховский вновь проводит частичную перегруппировку сил армии. Бои 24 и 25 февраля приносят успех частям Красной Армии, особенно на правом фланге. Советские войска заставили 26, 27 и 28 февраля противника обороняться на рубеже Банищи-Фитиж-Льгов-Слободка-Нижние Деревеньки-Орловка-Кромские Быки-Ивница.

1 марта 1943 года наши войска после короткой артподготовки перешли в решительное наступление по всему фронту. И в ночь на 2 марта 129-я отдельная стрелковая бригада подполковника А. А. Васильева вплотную подошла к городу. В это время авиация нанесла удар по железнодорожному узлу.

В ночь со 2 на 3 марта разведка донесла об отходе основных сил противника к станции Льгов-2. На рассвете 3 марта части 129-й стрелковой бригады ворвались в город, но упорные бои продолжались на подступах к железнодорожному узлу...»

В боях за город Льгов отличились: 129-я отдельная стрелковая бригада (командир бригады подполковник Васильев Александр Алексеевич); 248-я отдельная Краснознаменная курсантская стрелковая бригада (командир бригады полковник Гусев Иван Андреевич); 8-я истребительная бригада (командир бригады полковник Ментюков Николай Федорович); 150-я танковая бригада (командир бригады полковник Сафронов Иван Васильевич).

Также Льговскую землю освобождали: 2-я Курская партизанская бригада им. Фрунзе под командованием А. И. Дроздова, 322-я Краснознаменная стрелковая дивизия под командованием полковника Н. И. Иванова, 121-я отдельная стрелковая дивизия под командованием полковника А. В. Гладкова и др.

Взятие Льгова имело важное значение. Оно помогло войскам 60-й армии в какой-то степени удержать в своих руках инициативу и оттянуть на себя часть сил и резервов противника с решающего Харьковского направления<sup>34</sup>.

Помимо освобождения Льговского района от немецко-фашистских захватчиков необходимо вспомнить о Курской битве, известной также как битва на Курской дуге, которая стала поворотным пунктом для исхода Отечественной войны. Великая Курская битва по своему размаху, привлекаемым силам и средствам, напряженности, результатам и военно-политическим последствиям является одной из крупнейших битв Второй

<sup>34</sup> 77-й годовщине освобождения Льгова от немецко-фашистских захватчиков посвящается [Электронный ресурс]. Льгов, 2024. URL: <http://kurierlgov.ru/content/news/77-y-godovshchineosvobozhdeniya-lgova-ot-nemecko-fashistskih-zahvatchikov?ysclid=ltpi9rlidc202667224> (дата обращения: 13.03.2024)

мировой войны. Она продолжалась 50 неимоверно трудных дней и ночей - с 5 июля по 23 августа 1943 года, и представляла собой совокупность стратегических оборонительной (5–23 июля) и наступательных (12 июля – 23 августа) операций в Великой Отечественной войне, проведенных Красной Армией в районе Курского выступа с целью сорвать крупное наступление немецких войск и разгромить стратегическую группировку противника. Курская битва шла на территории Курской, Орловской, Харьковской областей. В ней участвовало более 2,1 млн. человек, более 6,2 тысяч танков и 4,5 тысяч самолетов. Севернее г. Курска враг сосредоточил крупные силы: 46 тысяч фашистских солдат, 6 тысяч орудий и минометов, 1200 танков.

В результате зимнего 1942-1943 гг. наступления советских войск и вынужденного отхода во время Харьковской оборонительной операции 1943 г. образовался так называемый курский выступ (или дуга). Он вдавался в оборону немецких войск южнее Орла и севернее Белгорода на глубину свыше 150 километров и имел по фронту протяженность 550 километров. Расположенные на нём войска Центрального и Воронежского фронтов угрожали флангам и тылам немецких групп армий «Центр» и «Юг». В свою очередь эти вражеские группировки, занимая орловский и белгородско-харьковский плацдармы, имели благоприятные условия для нанесения мощных фланговых ударов по советским войскам, оборонявшимся в районе Курска. В любой момент мощными встречными ударами враг мог окружить и разгромить находившиеся там силы Красной Армии.

Немецкое командование планировало провести летом 1943 года стратегическую наступательную операцию (условное наименование «Цитадель») с целью разгромить советские войска в курском выступе, овладеть стратегической инициативой и повернуть ход войны в свою пользу. Замыслом операции «Цитадель» предусматривалось ударами по сходящимся направлениям с севера и юга по основанию Курского выступа на 4-й день операции окружить и затем уничтожить советские войска и вернуть себе стратегическую инициативу и изменить ход войны в свою пользу. В последующем намечалось нанести удар в тыл Юго-Западного фронта (операция «Пантера») и развернуть наступление в северо-восточном направлении в целях выхода в глубокий тыл центральной группировки советских войск и создания угрозы Москве.

Советской военной разведке удалось своевременно вскрыть подготовку немецкой армии к крупному наступлению на Курской дуге. Проанализировав обстановку, Ставка Верховного Главнокомандования приняла решение временно перейти к обороне на Курском выступе и в ходе оборонительного сражения обескровить ударные группировки врага и этим создать

благоприятные условия для перехода советских войск в контрнаступление, а затем в общее стратегическое наступление.

К утру 7 июля 1943 года на северном фланге Курской дуги немцы ввели в бой все, что могли собрать из своих резервов.

Возникла реальная угроза правому флангу советских войск. Жители Львовского района активно оказывали помощь при Курской битве: они ремонтировали танки, чинили бронепоезда, лечили раненных. Многие из них участвовали в боях при Курской дуге.

Сосредоточив до 50 дивизий (в том числе 16 танковых и моторизованных) общей численностью более 900 тысяч человек, немцы в ходе операции «Цитадель» предполагали прорвать три рубежа обороны Центрального фронта. Но за 5 дней 9-я немецкая армия потеряла около половины танков и вынужденно перешла к обороне. 12 июля Красная армия начала контрнаступательную операцию «Кутузов». Кульминацией Курской битвы стало Прохоровское сражение - с 10 по 16 июля 1943 года. Немцы планировали окружить советскую 69-ю армию. Самый масштабный танковый бой под Прохоровкой произошел 12 июля. По разным данным немцы задействовали 700 танков и штурмовых орудий (дивизии СС «Мертвая голова» и «Лейбштандарт СС Адольф Гитлер»), с советской стороны — от 790 до 808 танков и САУ (в основном, 5-я армия генерала Ротмистрова). Разнятся данные по потерям. Немцы указывали от 80 до 100 боевых машин, советские источники — до 400. Советские 18-й и 29-й корпуса 5-й гвардейской танковой армии потеряли до 250 машин. 14 июля немцы попытались окружить пять дивизий 69-й армии. Но 15 июля перешли к обороне. 20 и 23 июля войска Воронежского и Степного фронтов перешли в наступление. Курская операция завершилась победой Красной армии.

По окончании Великой Отечественной войны в Львовском районе началось постепенное восстановление. В 1963 г. в состав Львовского района были включены территории упраздненного Иванинского района. 23 марта 1977 г. из восточной части Львовского района был выделен Курчатовский район.

Вышнедеревенский сельсовет расположен в южной части Львовского района Курской области, в статусе муниципального образования утвержден Законом Курской области от 26.04.2010 № 26-ЗКО «О преобразовании некоторых муниципальных образований и внесении изменений в отдельные законодательные акты Курской области». В соответствии с данным законом Вышнедеревенский сельсовет Львовского района Курской области был преобразован путем объединения граничащих между собой муниципальных образований: Цуканово-Бобрицкий сельсовет Львовского района,

Кромбыковский сельсовет Льговского района, Малеевский сельсовет Льговского района и муниципальное образование Вышнедеревенский сельсовет Льговского района.

В начале XXI в. застройка населенных пунктов Вышнедеревенского сельсовета не претерпела значительных изменений. Была сохранена общая сетка исторических кварталов, при этом, вероятнее всего, имело место некоторое уплотнение застройки.

Подробные результаты иконографии отражены в приложении № 4 к настоящему акту государственной историко-культурной экспертизы.

### **Краткие исторические сведения об Объекте:**

Братская могила Льговских партизан расположена на 11 километре железной дороги, в лесополосе у железнодорожного полотна, в 2,2 км от с. Вышние Деревеньки Льговского района.

Во время Великой Отечественной войны, в 1941 – 1943 гг., партизаны и подпольщики, действовавшие на территории Курской области, нанесли немецко-фашистским оккупантам значительный урон: ими было истреблено более 12 тысяч гитлеровцев и предателей Родины, пущено под откос 104 вражеских эшелона, взорвано 55 шоссейных и железнодорожных мостов, уничтожено 117 автомашин и другой техники.

Организация вооруженного сопротивления немецко-фашистским захватчикам на территории Курской области началось летом 1941 г. и продолжалось до осени 1943 г., т.е. до полного освобождения Курской области от немецкой оккупации. Согласно постановлению, в районах, которые находились под угрозой захвата, в числе которых находилась и Курская область, необходимо было в срочном порядке создать подпольные ячейки и перевести их на нелегальное положение<sup>35</sup>.

В первые месяцы войны обеспечение партизанских отрядов Курской области продовольствием и всем необходимым происходило за счет бюджетных средств Курской области. Непосредственное выполнение задач, связанных с организацией партизанского движения, было возложено на управление НКВД по Курской области.

Начальный этап оформления партизанского движения в Курском крае длился с августа по сентябрь 1941 г. и представлял из себя подготовку к ведению партизанской войны. Секретари райкомов и обкомов ВКП должны были заблаговременно создавать надежные подпольные ячейки и явочные квартиры. В постановлении ЦК ВКП (б) «Об организации борьбы в тылу

---

<sup>35</sup>Коровин В.В. Партизанское движение на территории Курской области в 1941-1943 гг. / В. В. Коровин. - Курск, 2005. С. 23.

партизанских войск» от 18 июля 1941 г. перед партийными организациями были поставлены задачи создания невыносимых условий для вражеской армии, деморализации армейского состава, дезорганизации работы их транспорта и т.п.


22 августа 1941 г. в Курской области была открыта специальная школа по подготовке диверсионно-террористических групп. Для конспирации школа была названа межобластными курсами пожарных инспекторов. Всего в школе прошли обучение 514 человек, из которых впоследствии было сформировано 104 разведывательно-диверсионные группы. К 11 августа 1941 г. истребительные батальоны действовали в 68 районах Курской области и насчитывали 10 650 бойцов и командиров<sup>36</sup>.

Январь-февраль 1942 г. стал поворотным для партизанского движения как на всей территории СССР, так и в границах Курского края. Начала действовать советская агитация, местные жители устали от плохих условий жизни на оккупированных территориях и активнее вступали в партизанские отряды<sup>37</sup>.

Наиболее активное сопротивление врагу было организовано в Львовском районе. Здесь действовали молодежная подпольно-диверсионная организация «Молодая гвардия», группы подпольщиков на Львовском железнодорожном узле, в городе Льгове, в селах Колонтаевка, Шерекино, Кромские Быки.

На важном железнодорожном узле Льгов II Московско-Киевской железной дороги с первых дней оккупации действовала патриотическая группа, руководителем которой был дежурный по паровозному депо Владимир Ильич Грудинкин.

*Владимир Ильич Грудинкин (1903-1942) Первая половина XX в. Источник: льг. С. 86.*



В группу входили рабочие В.И. Петров, И.С. Романенко, А.Ф. Романенко, Н.А. Секерин, М.П. Пасько, А.С. Шкандин, А.Е. Щепотьев и другие<sup>38</sup>. В исторических источниках сохранились сведения о некоторых участниках группы. Николай Секерин родился в 1915 г. в с. Фитиж Львовского уезда. К 1938 г. имел звание старшего

<sup>36</sup> Там же. С. 25.

<sup>37</sup> Там же. С. 39.

<sup>38</sup> Эта память всей земле нужна...» (Памятники боевой славы Курской области, посвященные событиям и героям Великой Отечественной войны: Исторический путеводитель). Курск, 2013. С. 39.

сержанта. По заданию Львовского РК ВКП(б) с 5 октября 1941 г. выполнял задания подпольного центра. Участвовал в диверсионных операциях подпольной группы станции Львов II, проводил работу среди населения по вербовке в партизанские отряды, распространял листовки. Первым открыл боевой счет организации, уничтожив в начале декабря на автобазе фашиста и угнав машину с грузами - новыми автопокрышками<sup>39</sup>. 18 декабря 1941 г. Н.А. Секерин был выдан врагу и замучен фашистской армией. Еще один участник подпольной группы Михаил Петрович Пасько родился в 1907 г. в г. Сумы и проявил себя в качестве активного участника подпольного движения.

Кроме того, в группу входили живущие в соседнем доме семейства Ромашовых и Секериных, которые укрывали партизан. Маленький сын обходчика Ромашова Василий рассказывал, что у обочины железнодорожного пути, в тесном окружении вековых тополей, стояли два дома, - один ветхий, другой – новый, перед самой войной построенный. В новом жили две семьи - Ромашовых и Селиховых. В старом никто не жил, он был предназначен на слом. Однажды под утро Василий увидел, что из трубы нежилого дома струится дымок. Кто же там может быть? Отец никогда ничего не говорил. Мальчик решил проверить, кто там живёт. Он встал на свои самодельные лыжи и направился туда. Вася познакомился с человеком в чёрной железнодорожной шинели, которому пообещал, что не скажет никому, что здесь люди. Всех живших в старом доме было не меньше сорока. Мальчик видел, чувствовал, что эти храбрые люди делают большие дела; и ему самому хотелось сделать что-то полезное, важное. Как же он обрадовался, когда ему поручили ходить в село Вышние Деревеньки и считать, сколько там фашистов. С тех пор чуть ли не каждый день выполнял Василий важные поручения: расклеивал антифашистские листовки, узнавал о фашистских планах<sup>40</sup>.

Участники патриотической организации проводили диверсии, выводили из строя важную технику противника. В.Я. Таран, К.Ф. Малеев, М.Н. Ветров, которые работали в смену В.И. Грудинкина, некачественно ремонтировали поезд неприятели и пустили под откос целый поезд.

9 января 1942 г. между партизанской группой и немецко-фашистской армией состоялся неравный бой на 11-ом км железной дороги Львов-Готня. В процессе боя подпольная группа уничтожила 13 фашистских солдат, но часть группы погибла в бою. В их числе были В.И. Грудинкин, В.И. Петров, машинисты А.С. Шкандин, А.Е. Щепотьев, М.П. Пасько.

<sup>39</sup> Секерин Николай Алексеевич [Электронный ресурс]. Курск, 2018-2024. URL: <https://letopisofwar.ru/People/Details/311?ysclid=lto4wby1s4750830360> (дата обращения: 12.03.2024)

<sup>40</sup> Масленников С. Львовская республика. Воронеж, 1972. С. 83-85.

В ответ на эту акцию сопротивления гитлеровцы расстреляли семьи путевых рабочих С.К. Селихова и Я.П. Ромашева, которые укрывали подпольщиков в своей казарме – погибли Селихова А.И. вместе с двумя детьми и Ромашова Т.Е. с четырьмя детьми. Из всех Ромашовых в живых остался только Василий Ромашов. По воспоминаниям очевидцев, тела убитых подпольщиков и мирных жителей почти десять суток лежали на морозе. Позднее полицейские сбросили их в лог<sup>41</sup>.

Все погибшие были захоронены на месте их гибели, около д. Вышние Деревеньки, на 11 км. железной дороги.

Оставшийся в живых Василий Ромашов следующим образом описывал произошедшее: «Наступило 9 января 1942 года. На дворе бесновалась метель, от мороза бревна в стенах нового здания трещали как в огне. В полдень в дом Ромашовых нагрянули немцы. В зеленых шинелях, с автоматами наперевес и с гранатами за поясами, они бегло осмотрели помещение и сразу же вышли во двор. Вася почувствовал: тут что-то недоброе. И как только он выскочил на улицу, у старого здания поднялась стрельба. Мальчик перемахнул через ограду и очутился в стогу снега. Отсюда увидел: зеленые шинели, прячась в кюветах и за штабелями шпал, окружали старый дом. По ним стреляли из разбитых окон и с чердака»<sup>42</sup>.

После смерти В.И. Грудинкина подпольную организацию возглавили стрелочник С.С. Аниканов и осмотрщик вагонов вагонного участка Льгов – II – Н.Т. Федулов. На чердаке дома С.С. Аниканова был целый оружейный склад. Под их руководством подпольная группа продолжала свою подрывную деятельность, а главное, наладила связи с подпольем, действовавшим в с. Шерекино, Сугров, в поселке станции Льгов-II. К весне 1942 г. была создана организация «Молодая гвардия», в которую объединились молодые железнодорожники, насчитывавшая более 40 человек, которая продолжила дело погибших патриотов-подпольщиков<sup>43</sup>.

В 1969 г. на 11 км железной дороги был установлен памятник льговским партизанам, автором памятника выступил Льговский арматурный завод.

В июле 1986 г. Льговской районной организацией ВООПИК (председатель Совета – Е.Н. Гаврилов) на памятнике, установленном на 11 километре дороги Льгов-Готня, на месте гибели подпольщиков, были установлены мемориальные доски с именами павших патриотов<sup>44</sup>.

<sup>41</sup> Эта память всей земле нужна...» (Памятники боевой славы Курской области, посвященные событиям и героям Великой Отечественной войны: Исторический путеводитель). Курск, 2013. С. 39.

<sup>42</sup> Там же. С. 89

<sup>43</sup> Там же. С. 40.

<sup>44</sup> Эта память всей земле нужна...» (Памятники боевой славы Курской области, посвященные событиям и героям Великой Отечественной войны: Исторический путеводитель). С. 39.

Помимо рассматриваемого памятника, в честь членов Льговской подпольной организации была установлена мемориальная доска на здании Рыльского завода, где было казнено несколько подпольщиков; памятный знак на территории школы №5 на станции Льгов Киевский; памятник героям молодогвардейцам во Льгове.

Указанные факты подтверждают, что память о погибших партизанах и подпольщиках Льговского района Курской области бережно сохраняется местными жителями со времен Великой Отечественной войны, а также что жизнь и деятельность членов Льговского партизанского отряда внесли неоспоримый вклад в историю Вышнедеревенского сельсовета Льговского района Курской области и Курской области в целом.

### **Историко-архитектурные исследования.**

#### **Краткое описание Объекта. Объемно-планировочные, композиционные и декоративные особенности:**

Исследуемый Объект расположен в Вышнедеревенском сельсовете Льговского района Курской области, в лесополосе у железнодорожного полотна, справа от старого деревянного фонарного столба с табличкой «Остановочный пункт 11 км», в 2,2 км от с. Вышние Деревеньки.

Объект представляет собой стелу с памятной доской из гипса, высотой 2 м, окрашенную краской, на постаменте из кирпича высотой 0.2 м. Постамент в настоящее время не просматривается под слоем грунта.

Территория захоронения прямоугольная в плане, размером 2м x 3м, огороженная невысокой железной оградой. Ограда выполнена секционно из вертикальных прутьев с пиками в навершии, соединенных между собой декоративными элементами в виде пятиконечных звезд, вписанных в элементы «око», на металлических столбиках, установленных на бетонный фундамент, и окрашена в черный цвет. Вход закрыт двумя цепочками. Братская могила ориентирована в сторону железнодорожных путей и окружена с трех сторон деревьями.

По форме стела представляет собой разностороннюю трапецию с вытянутым вверх левым углом. Стела установлена в 1969 г., автор - Льговский Арматурный завод.

На лицевой стороне памятника закреплена сдвоенная памятная доска с мемориальной надписью: «Здесь 9 января 1942 года в неравном бою с немецко-фашистскими захватчиками пали смертью храбрых Льговские партизаны Грудинкин В.И., Пасько М.П., Петров В.И., Романенко Н.С., Романенко А.Ф., Щепотьев А.Г., Шкандин А.С. Вечная слава Героям!», «Здесь 9 января 1942 года за связь с партизанами немецко-фашистские захватчики

зверски расстреляли Ромашову Т.Е. и четверо ее детей, Селихову А. и двое ее детей. Вечная слава и память!».

Памятник находится в удовлетворительном состоянии. На передней секции утрачены два прута в элементе «звезда».

Общее техническое состояние Объекта согласно акту проведения осмотра ОБУК «Инспекция по охране объектов культурного наследия Курской области» от 01.03.2024 № 05 описано следующим образом: «Объект расположен на 11 км железной дороги (с. Вышние Деревеньки) Вышнедеревенского сельсовета Льговского района Курской области и представляет собой, огороженную невысоким металлическим забором, братскую могилу. На могиле установлен памятник с прикрепленными к нему мемориальными досками с памятными надписями.

На верхней доске высечено: «Здесь 9 января 1942 года в неравном бою с немецко-фашистскими захватчиками пали смертью храбрых Льговские партизаны Грудинкин В.И., Пасько М.П., Петров В.И., Романенко Н.С., Романенко А.Ф., Щепотьев А.Г., Шкандин А.С. ВЕЧНАЯ СЛАВА ГЕРОЯМ!»

На нижней высечено: «Здесь 9 января 1942 года за связь с партизанами немецко-фашистские захватчики зверски расстреляли Ромашову Т.Е. и четверо ее детей, Селихову А. и двое ее детей. ВЕЧНАЯ СЛАВА И ПАМЯТЬ!».

Сзади памятника установлены венки. На территории памятника наблюдаются осыпавшаяся листва с ветками. Общее состояние – удовлетворительное».

Объект посвящен памяти участников и погибших в годы Великой Отечественной войны 1941-1945 гг., свидетельствующий о сохранении исторической памяти о событиях Великой Отечественной войны 1941-1945 гг., которые происходили на территории Курской области.

Данные факты делают Объект ценным для истории своего региона.

### **Исследования современной территории Объекта:**

Исследуемый Объект расположен в Вышнедеревенском сельсовете Льговского района Курской области, в 2,2 км от с. Вышние Деревеньки.

Вышнедеревенский сельсовет расположен в южной части Льговского района Курской области. На западе он граничит с Кореневским районом и Густомойским сельсоветом, на севере - с Селекционным сельсоветом и городом Льгов, на востоке - с Большеугонским сельсоветом и Курчатовским районом, на юге - с Большесолдатским и Суджанским районами.

Общая площадь земель в границах муниципального образования 27,46 тыс. га, что составляет более 26,7% площади Льговского района.

Численность населения сельсовета на 2021 год - 1934 человека.

В состав сельсовета входят 28 населенных пунктов, связанных между собой автомобильными дорогами регионального и межмуниципального значения.

Каркас поселения исторически формировался вдоль природно-ландшафтных осей. В Вышнедеревенском сельсовете природно-ландшафтными осями являются реки Апока, Бык, Бобрик.

Муниципальное образование имеет выгодное транспортно-географическое положение. По территории Вышнедеревенского сельсовета проходит автомобильная дорога регионального значения «Льгов-Суджа» и железная дорога «Льгов-Готня». Ближайшая железнодорожная станция «Льгов» находится на расстоянии 10 км от сельсовета.

Вышнедеревенский сельсовет на протяжении длительного периода сохраняет аграрную специализацию. Благоприятные природные условия и хорошее транспортное положение создают все предпосылки для дальнейшего развития сельского хозяйства сельсовета.

Планировочно в градостроительном зонировании территории Вышнедеревенского сельсовета можно выделить следующие зоны: зона градостроительного использования (в т.ч. жилая зона, общественно-деловая зона, зона инженерной и транспортной инфраструктуры, зона сельскохозяйственного использования, зона рекреационного назначения, зона специального назначения, зона иного назначения в соответствии с местными условиями – территория общего пользования), зона производственного использования, зона инженерной и транспортной инфраструктуры, зона сельскохозяйственного использования, зона рекреационного назначения, зона специального назначения.

Наибольший удельный вес в структуре земельного фонда занимают земли сельскохозяйственного назначения - 77,7%, далее следуют земли населенных пунктов - 13,8 %.

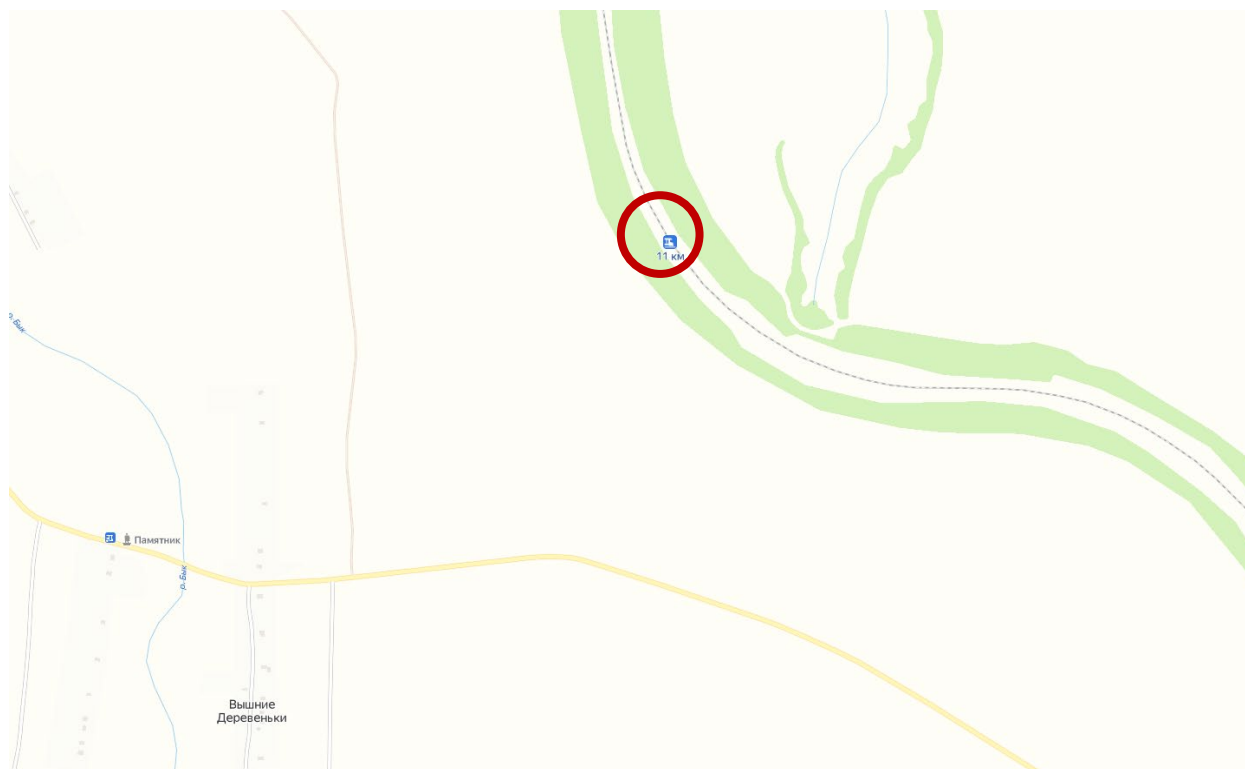
В жилой застройке населенных пунктов Вышнедеревенского сельсовета преобладают одноэтажные здания, материал построек в основном кирпич и дерево. Дома распределены по обе стороны улиц.

Административным центром муниципального образования является село Вышние Деревеньки с численностью населения порядка 300 человек.

Село находится на реке Бык (левый приток Сейма), в 37,5 км от российско-украинской границы, в 65 км к юго-западу от Курска, в 11 км к юго-востоку от районного центра - города Льгов.

Село Вышние Деревеньки выполняет административно-управленческие функции, также оказывает населению услуги в сфере образования, здравоохранения, культурно-досуговой.

«Братская могила Льговских партизан», 1942 г., 1969 г. расположена в 2,2 км от с. Вышние Деревеньки Вышнедеревенского сельсовета Льговского района Курской области, в лесополосе у железнодорожного полотна, справа от старого деревянного фонарного столба с табличкой «Остановочный пункт 11 км».

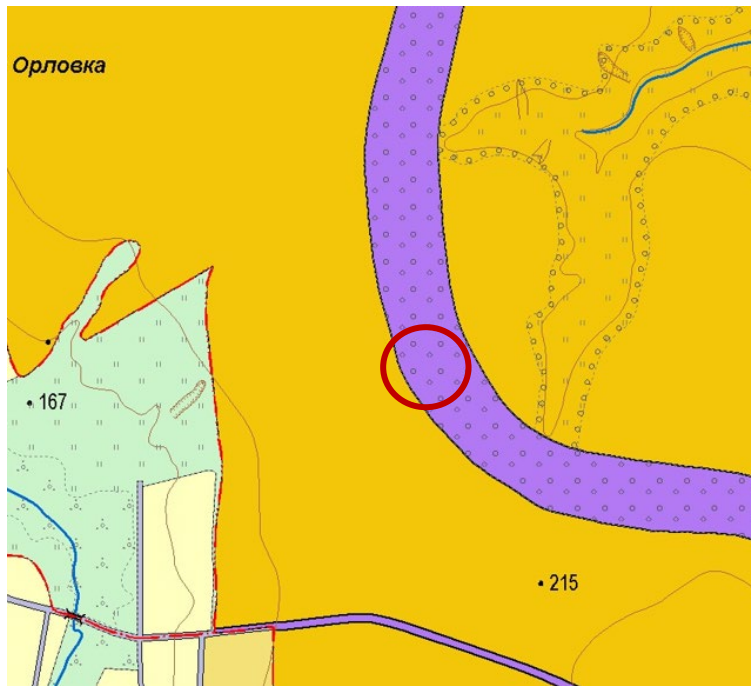


*Ситуационный план. Место расположения Объекта. Яндекс.Карты.*

Генеральный план муниципального образования «Вышнедеревенский сельсовет» Льговского района Курской области утвержден решением Собрании депутатов Вышнедеревенского сельсовета Льговского района Курской области от 31.12.2014 г. № 36 (далее – Генеральный план).

В соответствии с Генеральным планом муниципального образования «Вышнедеревенский сельсовет» Льговского района Курской области Объект расположен в границе населенного пункта Вышнедеревенский сельсовет, северо-восточнее с. Вышние Деревеньки.

В соответствии с Картой функциональных зон Генерального плана территория расположения Объекта является зоной инженерной и транспортной инфраструктуры.



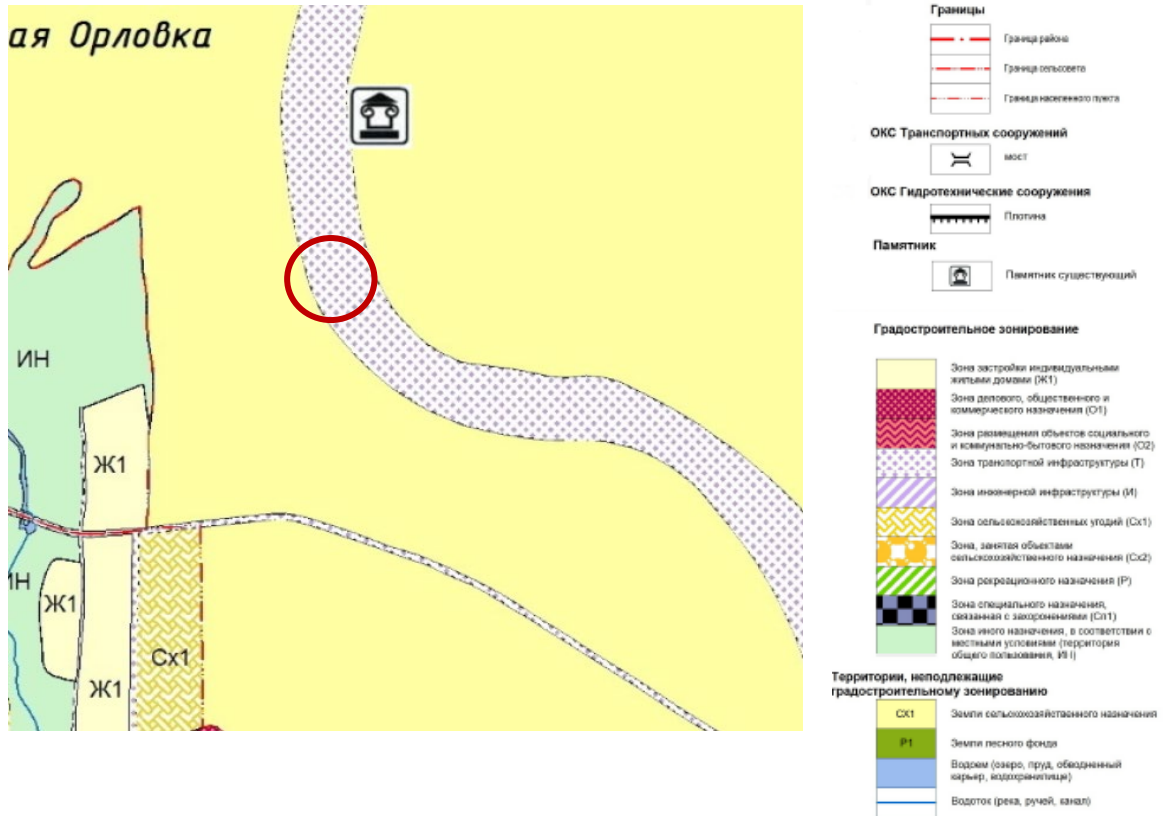
Планируемые	Существующие	Параметры функциональных зон					Название функциональных зон
		Площадь, га	Коэффициент застройки	Максимальная высота застройки, м	Плотность населения, чел./га	Максимальная высота застройки, м	
Зона градостроительного использования 		1340,6	0,2-0,6	0,4-1,2	40-70	4	Жилая зона (Ж)
		42,0	0,8-1,0	2,4-3,0	-	4	Общественно-деловая зона (О)
		0	0,6-0,8	1,0-2,4	-	4	Зона производственного использования (П)
		124,6	-	-	-	-	Зона инженерной и транспортной инфраструктуры (И.Т.)
		216,3	-	-	-	-	Зона сельскохозяйственного использования (С)
		19,0	-	-	-	-	Зона специального назначения (Сп)
		1927,7	-	-	-	-	Зона иного назначения, в соответствии с земельным законодательством (территория общего пользования)
		105,3	-	-	-	-	Зона рекреационного назначения (Р)
Зона инженерной и транспортной инфраструктуры 		501,3	-	-	-	-	Зона инженерной и транспортной инфраструктуры
Зона сельскохозяйственного использования 		2120,7	-	-	-	-	Зона сельскохозяйственного использования
Зона рекреационного назначения 		1872,4	-	-	-	-	Зона рекреационного назначения
Зона специального назначения 		4,3	-	-	-	-	Зона специального назначения
Зона производственного использования 		25,3	0,6-0,8	1,0-2,4	-	4	Зона производственного использования

*Карта функциональных зон Генерального плана (решение Собрании депутатов Вышнедеревенского сельсовета Льговского района Курской области от 31.12.2014 г. № 36)*

Правила землепользования и застройки муниципального образования «Вышнедеревенский сельсовет» Льговского района Курской области утверждены решением Собрании депутатов Вышнедеревенского сельсовета Льговского района Курской области от 16.11.2021 № 28 (далее – Правила).

В соответствии с Правилами Объект расположен в границе населенного пункта Вышнедеревенский сельсовет, северо-восточнее с. Вышние Деревеньки.

Территория месторасположения Объекта в соответствии с картой градостроительного зонирования территории муниципального образования «Вышнедеревенский сельсовет» в части границ территориальных зон находится в зоне Т – зоне транспортной инфраструктуры.



*Карта градостроительного зонирования территории муниципального образования «Вышнедеревенский сельсовет» (решение Собрании депутатов Вышнедеревенского сельсовета Льговского района Курской области от 16.11.2021 № 28)*

Сооружение Объекта лицевой частью обращено на северо-восток в сторону железной дороги. Вдоль линии железной дороги растут крупномерные деревья и кустарники, кроны которых закрывают сооружение Объекта и дальние перспективные виды в летний период.

В относительной близости от Объекта расположены объекты культурного наследия регионального значения «Братская могила воинов Советской Армии, погибших в период Великой Отечественной войны. Захоронено 193 человека, установлено фамилий на 23 человека. Скульптура установлена в 1968 году», 1941 -1945 гг., 1968 г., Курская область, Льговский район, село В. Деревеньки, гражданское кладбище, «Братская могила воинов Советской Армии, погибших в марте 1943 года», 1943 г., Курская область, Льговский район, ст. Деревеньки.

На современном этапе градостроительного развития с. Вышние Деревеньки территория месторасположения Объекта не застроена, находится в непосредственной близости от полотна железной дороги; постройки, диссонирующие при визуальном восприятии Объекта, отсутствуют.

Исследуемый Объект является примером монумента, посвященного

участникам Великой Отечественной войны 1941-1945 гг. В контексте описанной окружающей застройки Объект визуально и содержательно обладает характером памятника истории. Исследуемый Объект, Братская могила Льговских партизан, сохраняет память о событиях Великой Отечественной войны 1941-1945 гг., репрезентирует историко-культурную и архитектурную ценность рассматриваемой территории, подчеркивая ее принадлежность к истории с. Вышние Деревеньки и Курской области в целом.

**Перечень документов и материалов, собранных и полученных при проведении экспертизы, а также использованной для нее специальной, технической и справочной литературы:**

1. Федеральный закон от 25.06.2002 № 73-ФЗ «Об объектах культурного наследия (памятниках истории и культуры) народов Российской Федерации».
2. Федеральный закон от 24.07.2007 № 221-ФЗ «О государственном кадастре недвижимости».
3. Земельный кодекс Российской Федерации от 25.10.2001 № 136-ФЗ.
4. Градостроительный кодекс Российской Федерации от 29.12.2004 № 190-ФЗ.
5. Постановление Правительства Российской Федерации от 15.07.2009 № 569 «Об утверждении Положения о государственной историко-культурной экспертизе».
6. Приказ Министерства культуры Российской Федерации от 02.07.2015 № 1905 «Об утверждении порядка проведения работ по выявлению объектов, обладающих признаками объекта культурного наследия, и государственному учету объектов, обладающих признаками объекта культурного наследия».
7. Приказ Министерства культуры Российской Федерации от 04.06.2015 № 1745 «Об утверждении требований к составлению проектов границ территорий объектов культурного наследия».
8. Приказ Министерства культуры Российской Федерации от 13.01.2016 № 28 «Об утверждении Порядка определения предмета охраны объекта культурного наследия, включенного в Единый государственный реестр объектов культурного наследия (памятников истории и культуры) народов Российской Федерации в соответствии со статьей 64 Федерального закона от 25 июня 2002 г. № 73-ФЗ «Об объектах культурного наследия (памятниках истории и культуры) народов Российской Федерации».
9. Закон Курской области от 29 декабря 2005 года № 120-ЗКО «Об объектах культурного наследия».

10. Решение Собрании депутатов Вышнедеревенского сельсовета Льговского района Курской области от 16.11.2021 № 28 «Об утверждении изменений в Правила землепользования и застройки муниципального образования «Вышнедеревенский сельсовет» Льговского района Курской области».

11. Решение Собрании депутатов Вышнедеревенского сельсовета Льговского района Курской области от 31.12.2014 г. № 36.

### *Библиографический список*

1. Бузин В.С. Субэтноты русских: проблемы выделения и классификации / В.С. Бузин, С.Б. Егоров // Историческая этнография. – 2008. – №3. – С. 308-345.

2. Булгаков Г.И. Схематический обзор Курского края в культурно-историческом отношении / Г.И. Булгаков // Курский край. Сборник по природе, истории, культуре и экономике Курской губернии. – 1925. – №1. – С. 93-124.

3. Енуков В.В. Курский край. Научно-популярная серия в 20 томах. Т. 3. Славяне до Рюриковичей / В.В. Енуков. – Курск: изд-во «Учитель», 2005. – 352 с.

4. Из истории храмов Курской епархии. Обоянский и Суджанский районы / под. ред. В.Л. Богданова, М.М. Литвиновой. – Курск, 2008. – 172 с.

5. Карамзин Н.М. История государства Российского. Т. 11. / Н.М. Карамзин. – Санкт-Петербург: в типографии вдовы Плюшар с сыном, 1835. – 625 с.

6. Коровин В.В. Партизанское движение на территории Курской области в 1941-1943 гг. / В. В. Коровин. - Курск: Изд. центр «ЮМЭКС», 2005. – 217 с.

7. Курский край в истории отечества. / Г.А. Чурилова, Г.А. Салтык, В.В. Яценко. – Курск: КГТУ, 1996. – 206 с.

8. Лагутич М.С. Провинциальная хроника. Льгов в истории Курского края / М.С. Лагутич. – Курск: Курская городская типография, 2007. – 603 с.

9. Ларионов С.И. Описание Курскаго наместничества из древних и новых разных о нем известий вкратце собранное Сергеем Ларионовым, того наместничества Верхней Расправы прокурором / С.И. Ларионов. – М.: Вольная типография Пономарева, 1786. – 188 с.

10. Население Курской губернии в 1920 году / Курская губерния. Статистический отдел. – Курск: Б.и, 1921. – 37 с.

11. Малыхина Т.М. Притоки реки Сейм в гидронимическом словаре Посемья / Т.М. Малыхина, Л.И. Ларина // Курское слово. – 2015. – №12. – С.

81-86.

12. Масленников С. Льговская республика / С. Масленников. – Воронеж: Центрально-Черноземное книжное издательство, 1972. – 92 с.

13. Материалы для истории церквей Рыльской десятины 1628-1744 годов. – Курск, 1908. – 120 с.

14. Петербургский некрополь. Том 4. / В.И. Саитов. – Санкт – Петербург: Типография М.М. Стасюлевича, 1913. – 747 с.

15. Плохинский М.М. Гетман Мазепа в роли великорусского помещика / М.М. Плохинский // Сборник Харьковского историко-филологического общества. – 1892. – №4. – С. 23-53.

16. Списки населенных мест Российской империи, составленные и издаваемые Центральным статистическим комитетом Министерства внутренних дел. Выпуск №20. Курская губерния: по сведениям 1862 года / Центр. стат. ком. Мин. внутр. дел. – Санкт-Петербург, 1868. – 205 с.

17. Список гражданским чинам первых трех классов. – Санкт-Петербург: Издание инспекционного отдела собственной Е.И.В. канцелярии, 1912. – 786 с.

18. Справочная книга о церквях, приходах и причтах Курской епархии / Курская духовная консистория. – Курск: Электрическая Типо-Литография Т.З. Либерман, 1909. – 408 с.

19. Труды Курского губернского статистического комитета. Выпуск №1. – Курск: Типография Курского губернского правления, 1863. – 608 с.

20. Чалых Н.Н. Рыльск. История с древнейших времен до конца XX века / Н.Н. Чалых – Курск, 2006. – 687 с.

21. Энциклопедический словарь Брокгауза и Ефрона: Том XVIII (35). – Санкт-Петербург: Семеновская Типолитография, 1896. – 500 с.

22. «Эта память всей земле нужна...» (Памятники боевой славы Курской области, посвященные событиям и героям Великой Отечественной войны: Исторический путеводитель) / Авт. колл.: А.Ю. Золотухин, В.В. Коровин, А.Н. Манжосов. – Курск: ООО «Интеграл Плюс», 2013. – 152 с.

23. Яценко А.И. Гидронимический словарь Посемья / А.И. Яценко. Яценко А.И. – Вологда: ВГПИ, 1974. – 200 с.

### *Электронные ресурсы*

24. 77-й годовщине освобождения Льгова от немецко-фашистских захватчиков посвящается [Электронный ресурс]. – Курьер Льгов. – Льгов, 2024. – Режим доступа: <http://kurierlgov.ru/content/news/77-y-godovshchineosvobozhdeniya-lgova-ot-nemecko-fashistskih-zahvatchikov?ysclid=ltpi9rlidc202667224>

25. Мазепа Иван Степанович [Электронный ресурс]. – Большая Российская энциклопедия – 2004-2017. – Режим доступа: [https://old.bigenc.ru/domestic\\_history/text/2155416?ysclid=lsk4yrfabc553626493](https://old.bigenc.ru/domestic_history/text/2155416?ysclid=lsk4yrfabc553626493)

26. Меншиков Александр Данилович [Электронный ресурс]. – Большая Российская энциклопедия – 2004-2017. – Режим доступа: [https://old.bigenc.ru/domestic\\_history/text/2204847?ysclid=lsk75kkllt519094](https://old.bigenc.ru/domestic_history/text/2204847?ysclid=lsk75kkllt519094)

27. Секерин Николай Алексеевич [Электронный ресурс]. – Летопись Великой Отечественной 2.0. – Курск, 2018-2024. – Режим доступа: <https://letopisofwar.ru/People/Details/311?ysclid=lto4wby1s4750830360>

### **Обоснование вывода экспертизы:**

Экспертное заключение подготовлено по результатам изучения и анализа представленных на экспертизу документов и основано на содержании Федерального закон от 25.06.2002 № 73-ФЗ «Об объектах культурного наследия (памятниках истории и культуры) народов Российской Федерации».

В рамках государственной историко-культурной экспертизы проведены историко-культурные, историко-архивные, историко-архитектурные, историко-градостроительные, историко-биографические, библиографические исследования путем изучения, анализа, синтеза и системного подхода при составлении иконографии, библиографии и иконологическом анализе Объекта и изменения его исторического облика, функциональном, ландшафтном анализе территории, анализе планировочной организации исследуемой территории расположения Объекта.

В целях принятия объективного решения об обоснованности включения Объекта в Реестр, определения предмета охраны – произведено визуальное обследование – осмотр и фотофиксация Объекта, окружающей его застройки и градостроительной ситуации с целью исследования данных о его состоянии, визуализации планировочной структуры района расположения Объекта.

Результаты исследований представлены в приложении к настоящему акту экспертизы, в том числе в исторической иконографии с перечнем иллюстраций.

Описание Объекта, градостроительной ситуации и исторические сведения обобщены с учетом дополнительных материалов, собранных при проведении экспертизы, сведений по истории освоения и застройки района, строительства Объекта, а также архивных и библиографических источников.

Объект является выявленным объектом культурного наследия и был поставлен на государственную охрану в 1995 году – внесен в Список вновь

выявленных объектов, представляющих историческую, научную, художественную или иную культурную ценность, утвержденным Председателем комитета по культуре и искусству администрации области П.И. Надеиным 16.01.1995.

В соответствии со статьей 3 Федерального закона от 25.06.2002 № 73-ФЗ «Об объектах культурного наследия (памятниках истории и культуры) народов Российской Федерации» к объектам культурного наследия относятся объекты недвижимого имущества (включая объекты археологического наследия) и иные объекты с исторически связанными с ними территориями, произведениями живописи, скульптуры, декоративно-прикладного искусства, объектами науки и техники и иными предметами материальной культуры, возникшие в результате исторических событий, представляющие собой ценность с точки зрения истории, археологии, архитектуры, градостроительства, искусства, науки и техники, эстетики, этнологии или антропологии, социальной культуры и являющиеся свидетельством эпох и цивилизаций, подлинными источниками информации о зарождении и развитии культур.

В качестве основных критериев для отнесения объекта, обладающего историко-культурной ценностью, к объектам культурного наследия согласно Федеральному закону от 25.06.2002 № 73-ФЗ можно отнести:

- градостроительную ценность – влияние памятника на окружающее пространство, его организующая и доминирующая роль, либо ансамблевый характер застройки территории;

- архитектурно-строительную ценность – стилевая выразительность, индивидуальность, персонификация авторства, использование при проектировании и строительстве тех или иных передовых приемов, методов и материалов;

- художественно-эстетическую ценность – степень эмоционального воздействия на наблюдателя, которая может быть сформулирована с использованием архитектурных, искусствоведческих или медико-психологических терминов;

- мемориальную ценность объекта, при определении которой следует учитывать значимость личностей и (или) событий для территории или значительного количества людей, а также подлинность объекта и достоверность информации, приводимой в качестве доказательства «мемориальной ценности» объекта.

По результатам исследований экспертом сделаны следующие заключения в отношении рассматриваемого объекта:

### **1. Историко-градостроительная значимость:**

«Братская могила Льговских партизан», 1942 г., 1969 г. расположена в 2,2 км от с. Вышние Деревеньки Вышнедеревенского сельсовета Льговского района Курской области, в лесополосе у железнодорожного полотна, справа от старого деревянного фонарного столба с табличкой «Остановочный пункт 11 км».

В годы Великой Отечественной войны 1941-1945 гг. в границах исследуемого района велись активные боевые действия Красной Армии и немецких войск. В связи с этим здесь имеется значительное число братских могил и одиночных захоронений.

Месторасположение Объекта (рядом с железной дорогой) является непосредственным местом гибели в январе 1942 года льговских партизан и местных жителей, и, таким образом, является значимым памятным местом, обладающим мемориальной и патриотической ценностью для истории региона своего месторасположения.

На современном этапе градостроительного развития с. Вышние Деревеньки территория месторасположения Объекта не застроена, находится в непосредственной близости от полотна железной дороги; постройки, диссонирующие при визуальном восприятии Объекта, отсутствуют.

Исследуемый Объект является примером монумента, посвященного участникам Великой Отечественной войны 1941-1945 гг. В контексте описанной окружающей застройки Объект визуально и содержательно обладает характером памятника истории. Исследуемый Объект, Братская могила Льговских партизан, сохраняет память о событиях Великой Отечественной войны 1941-1945 гг., репрезентирует историко-культурную и архитектурную ценность рассматриваемой территории, подчеркивая ее принадлежность к истории с. Вышние Деревеньки и Курской области в целом.

## **2. Архитектурно-строительная, художественная и эстетическая значимость:**

Объект является характерным примером монумента, посвященного участникам Великой Отечественной войны 1941-1945 гг.

Объект представляет собой стелу с памятной доской из гипса, высотой 2 м, окрашенную краской, на постаменте из кирпича, высотой 0,2 м. Постамент в настоящее время не просматривается под слоем грунта.

Территория захоронения прямоугольная в плане, размером 2м x 3м, огороженная невысокой железной оградой. Ограда выполнена секционно из вертикальных прутьев с пиками в навершии, соединенных между собой декоративными элементами в виде пятиконечных звезд, вписанных в элементы «око», на металлических столбиках, установленных на бетонный фундамент, и окрашена в черный цвет. Вход закрыт двумя цепочками.

Братская могила ориентирована в сторону железнодорожных путей и окружена с трех сторон деревьями.

По форме стела представляет собой разностороннюю трапецию с вытянутым вверх левым углом. Стела установлена в 1969 г.

На лицевой стороне памятника закреплена сдвоенная памятная доска с мемориальной надписью: «Здесь 9 января 1942 года в неравном бою с немецко-фашистскими захватчиками пали смертью храбрых Льговские партизаны Грудинкин В.И., Пасько М.П., Петров В.И., Романенко Н.С., Романенко А.Ф., Щепотьев А.Г., Шкандин А.С. Вечная слава Героям!», «Здесь 9 января 1942 года за связь с партизанами немецко-фашистские захватчики зверски расстреляли Ромашову Т.Е. и четверо ее детей, Селихову А. и двое ее детей. Вечная слава и память!».

Архитектурные, объемно-планировочные и декоративные решения монумента характеризуют его как целостный, сохранившийся без значительных искажений и утрат, пример памятника, посвященного воинам - участникам Великой Отечественной войны 1941-1945 гг.

### **3. Историко-культурная и мемориальная значимость:**

Исследуемый Объект, Братская могила Льговских партизан, отражает традиции организации общественного и мемориального пространства жителями с. Вышние Деревеньки. Памятник свидетельствует о сохранении исторической памяти о событиях Великой Отечественной войны 1941-1945 гг., которые происходили на территории поселка и Курской области в целом. Данные факты делают Объект ценным для истории региона своего месторасположения.

На основании имеющихся документов, материалов, результатов натурного и историко-культурных исследований, библиографических и архивных сведений эксперт пришел к следующим выводам:

– Объект репрезентирует историю развития с. Вышние Деревеньки Вышнедеревенского сельсовета Льговского района Курской области и формирует историческую среду;

– Объект является примером монумента, посвященного участникам Великой Отечественной войны 1941-1945 гг., имеет хорошо сохранившийся первоначальный вид, архитектурные, композиционные, объемно-пространственные решения, что обуславливает его подлинность и уникальность;

– Объект сохраняет память о событиях Великой Отечественной войны 1941-1945 гг., обладает историко-архитектурной, архитектурно-художественной и мемориальной ценностью, имеющей особое значение для истории и культуры с. Вышние Деревеньки Вышнедеревенского сельсовета

Льговского района Курской области, и также для Курской области в целом;

– по результатам натуральных, историко-культурных и архивных исследований обосновано, что объект культурного наследия обладает характеристиками памятника истории.

Вид объекта соответствует определению памятник, приведенному в статье 3 Федерального закона от 25.06.2002 № 73-ФЗ «Об объектах культурного наследия (памятниках истории и культуры) народов Российской Федерации».

Отнесение выявленного объекта культурного наследия «Братская могила Льговских партизан», 1942 г., 1969 г., расположенного по адресу: Курская область, Льговский район, Вышнедеревенский сельсовет, 11 километр железной дороги (с. Вышние Деревеньки), к виду «памятник» обоснованно, так как объект представляет собой отдельное сооружение с исторически сложившейся территорией.

Документы, представленные на экспертизу Заказчиком, а также дополнительные материалы, собранные в процессе экспертизы, проведенные историко-культурные натурные исследования позволили эксперту определить границы территории, и особенности Объекта, подлежащие обязательному сохранению в качестве предмета охраны. Проведенные в ходе настоящей экспертизы историко-градостроительные, историко-архитектурные, архивные, иконографические и натурные исследования являются достаточным обоснованием границ территории и предмета охраны Объекта.

Сведения, полученные в результате проведенных исследований, и изученные в рамках экспертизы материалы являются достаточным основанием для отнесения Объекта к объектам культурного наследия регионального значения согласно действующему законодательству Российской Федерации в сфере государственной охраны культурного наследия.

### **ВЫВОД ЭКСПЕРТИЗЫ:**

Включение в Единый государственный реестр объектов культурного наследия (памятников истории и культуры) народов Российской Федерации выявленного объекта культурного наследия «Братская могила Льговских партизан», 1942 г., 1969 г., расположенного по адресу: Курская область, Льговский р-н., Вышнедеревенский сельсовет, 11 километр железной дороги (с. Вышние Деревеньки) является обоснованным (положительное заключение), так как данный объект обладает историко-культурной ценностью и особенностями (предметом охраны), являющимися основанием

для включения его в реестр, и соответствует критериям объекта культурного наследия, установленным Федеральным законом от 25.06.2002 г. № 73-ФЗ «Об объектах культурного наследия (памятниках истории и культуры) народов Российской Федерации».

Выявленный объект культурного наследия «Братская могила Льговских партизан», 1942 г., 1969 г., расположенный по адресу: Курская область, Льговский р-н., Вышнедеревенский сельсовет, 11 километр железной дороги (с. Вышние Деревеньки), подлежит включению в Единый государственный реестр объектов культурного наследия (памятников истории и культуры) народов Российской Федерации в установленном порядке со следующими сведениями, представленными в соответствии с п. 2 ст. 18 Федерального закона от 25.06.2002 г. № 73-ФЗ «Об объектах культурного наследия (памятниках истории и культуры) народов Российской Федерации»:

- 1) Наименование объекта – «Братская могила Льговских партизан»;
- 2) Время возникновения – 1942 г., 1969 г.;
- 3) Местонахождение объекта – Курская область, Льговский р-н., Вышнедеревенский сельсовет, 11 километр железной дороги (с. Вышние Деревеньки);
- 4) Категория историко-культурного значения объекта – объект культурного наследия регионального значения;
- 5) Вид объекта – памятник;
- 6) Описание особенностей объекта, являющихся основаниями для включения его в реестр и подлежащих обязательному сохранению (предмет охраны):

Градостроительные характеристики Объекта:

- местоположение в структуре Курской области, Льговского района Вышнедеревенского сельсовета, 11 километр железной дороги, в лесополосе у железнодорожного полотна, в 2,2 км от с. Вышние Деревеньки.

Мемориальное значение Объекта:

- память об участниках и погибших в годы Великой Отечественной войны 1941-1945 гг., свидетельствует о сохранении исторической памяти о событиях Великой Отечественной войны 1941-1945 гг., которые происходили на территории Курской области.

Объемно-пространственные характеристики Объекта:

- братская могила, прямоугольная в плане, размером 2м х 3м, с памятником в виде стелы из гипса на невысоком кирпичном цоколе и металлической оградой на бетонном фундаменте: вертикальное надгробие в виде разносторонней трапеции с вытянутым вверх левым углом; на лицевой стороне прямоугольная сдвоенная табличка с мемориальными надписями;

- текст мемориальной надписи на сдвоенной табличке на лицевой стороне памятника: «Здесь 9 января 1942 года в неравном бою с немецко-фашистскими захватчиками пали смертью храбрых Львовские партизаны Грудинкин В.И., Пасько М.П., Петров В.И., Романенко Н.С., Романенко А.Ф., Щепотьев А.Г., Шкандин А.С. Вечная слава Героям!», «Здесь 9 января 1942 года за связь с партизанами немецко-фашистские захватчики зверски расстреляли Ромашову Т.Е. и четверо ее детей, Селихову А. и двое ее детей. Вечная слава и память!»;

- ограда с двумя цепочками по периметру территории захоронения, включая рисунокковки и материал.

Конструктивные характеристики Объекта:

- материал: бетон, кирпич, металл, гипс (уточняется по результатам реставрационных и лабораторных исследований);

- габариты, конфигурация, материал, оформление памятника.

Пространственно-планировочные характеристики Объекта:

- существующее местоположение на прямоугольном участке размером 2м х 3м, огороженного невысокой железной оградой, правее столба с табличкой «Остановочный пункт 11 км», лицевой стороной к железнодорожному полотну на северо-восток.

7) Проект границ территории объекта культурного наследия:

Перечень координат характерных (поворотных) точек границ территории объекта культурного наследия

<b>Сведения о местоположении границ объекта</b>					
<b>1. Система координат <u>МСК-46</u>, зона 1</b>					
<b>2. Сведения о характерных точках границ объекта</b>					
<b>Обозначение характерных точек границ</b>	<b>Координаты, м</b>		<b>Метод определения координат характерной точки</b>	<b>Средняя квадратическая погрешность положения характерной точки (Mt), м</b>	<b>Описание обозначения точки на местности (при наличии)</b>
	<b>X</b>	<b>Y</b>			
<b>1</b>	<b>2</b>	<b>3</b>	<b>4</b>	<b>5</b>	<b>6</b>
1	402687,10	1238306,56	Метод спутниковых геодезических измерений	0,10	—
2	402711,12	1238295,60		0,10	
3	402721,95	1238320,58		0,10	
4	402698,39	1238331,05		0,10	

1	402687,10	1238306,56	(определений)	0,10	
---	-----------	------------	---------------	------	--

Описание местоположения границ территории объекта культурного наследия

Прохождение границы		Описание прохождения границы
от точки	до точки	
1	2	3
1	2	На северо-запад - 26,39 м;
2	3	На северо-восток - 27,22 м;
3	4	На юго-восток - 25,78 м;
4	1	На юго-запад в исходную точку – 26,97 м.

### План границ территории объекта культурного наследия



Масштаб 1:500

### Используемые условные знаки и обозначения:



- объект культурного наследия регионального значения



- границы территории объекта культурного наследия

• 1

- обозначение характерной (поворотной) точки

Исходя из ценностных характеристик Объекта и его местонахождения, послуживших основанием для включения Объекта в Реестр и подлежащих обязательному сохранению, предлагается описание особенностей Объекта, являющихся основаниями для включения его в Реестр и подлежащих обязательному сохранению (проект предмета охраны объекта культурного наследия) согласно приложению № 1 к настоящему заключению экспертизы, сведения о границах территории Объекта, включая графическое описание местоположения этих границ, перечень координат характерных точек границ в системе координат, установленной для ведения Единого государственного реестра недвижимости, режим использования территории объекта культурного наследия согласно приложению № 2 к настоящему заключению экспертизы.

### Список приложений к настоящему акту экспертизы:

Приложение № 1.	Проект предмета охраны объекта культурного наследия регионального значения «Братская могила Льговских партизан», 1942 г., 1969 г., расположенного по адресу: Курская область, Льговский р-н., Вышнедеревенский сельсовет, 11 километр железной дороги (с. Вышние Деревеньки).
Приложение № 2.	Проект границ территории объекта культурного наследия регионального значения «Братская могила Льговских партизан», 1942 г., 1969 г., расположенного по адресу: Курская область, Льговский р-н., Вышнедеревенский сельсовет, 11 километр железной дороги (с. Вышние Деревеньки).
Приложение № 3.	Материалы фотофиксации Объекта.
Приложение № 4.	Материалы исторической иконографии.

Приложение № 5.	Перечень документов и материалов, собранных и полученных при проведении экспертизы:
1.	Копия приказа комитета по охране объектов культурного наследия Курской области от 18.09.2023 № 05.3-08/618 «О включении в перечень выявленных объектов культурного наследия, расположенных на территории Курской области, объекта, обладающего признаками объекта культурного наследия, «Братская могила Льговских партизан», 1942 г., 1969 г., местонахождение объекта: Курская область, Льговский район, Вышнедеревенский сельсовет, 11 километр железной дороги (с. Вышние Деревеньки)».
2.	Копия письма ОБУК «Инспекция по охране объектов культурного наследия Курской области» от 14.08.2023 № 1101 о направлении в адрес Комитета по охране объектов культурного наследия Курской области заявления о включении объекта «Братская могила Льговских партизан», 1942 г., 1969 г., расположенного по адресу: Курская область, Льговский район, Вышнедеревенский сельсовет, 11 километр железной дороги (с. Вышние Деревеньки), обладающего признаками объекта культурного наследия, в единый государственный реестр объектов культурного наследия (памятников истории и культуры) народов Российской Федерации.
3.	Копия заявления о включении объекта, обладающего признаками объекта культурного наследия, в единый государственный реестр объектов культурного наследия (памятников истории и культуры) народов Российской Федерации, от 11.08.2023.
4.	Копия акта проведения осмотра выявленного объекта культурного наследия «Братская могила Льговских партизан», 1942 г., 1969 г., расположенного по адресу: Курская область, Льговский район, Вышнедеревенский сельсовет, 11 километр железной дороги (с. Вышние Деревеньки) от 01.03.2024 № 05.
5.	Копия учетной карточки воинского захоронения от 22.05.2013 № 23.
6.	Копия выписки из Единого государственного реестра недвижимости об объекте недвижимости (земельный участок) от 17.03.2024 № КУВИ-001/2024-71715554.
7.	Копия письма Комитета по охране объектов культурного наследия Курской области от 01.02.2024 № 05.3-01.1-23/191 о предоставлении информации.
8.	Копия письма ОБУК «Инспекция по охране объектов культурного наследия Курской области» от 01.02.2024 № 114 о предоставлении информации.

9.	Копия письма ОБУК «Инспекция по охране объектов культурного наследия Курской области» от 12.03.2024 № 315 о предоставлении информации.
10.	Копия письма ОБУ «Центр государственной кадастровой оценки Курской области» от 15.01.2024 № 03.4.2-06-23/389-457 об предоставлении информации.
11.	Копия письма Администрации Вышнедеревенского сельсовета Льговского района Курской области от 02.02.2024 № 23 о направлении информации.

Настоящее заключение государственной историко-культурной экспертизы оформлено в электронном виде и подписано усиленной квалифицированной электронной подписью эксперта Мартынова Александра Федоровича и ООО «Научно-исследовательский центр проектирования и историко-культурных экспертиз».

**Дата оформления заключения экспертизы: 08 апреля 2024 года.**

Государственный эксперт  
по проведению государственной  
историко-культурной экспертизы

**А.Ф. Мартынов**

ООО «Научно-исследовательский  
центр проектирования и историко-  
культурных экспертиз»

**Проект предмета охраны объекта культурного наследия регионального значения «Братская могила Льговских партизан», 1942 г., 1969 г., расположенного по адресу: Курская область, Льговский р-н., Вышнедеревенский сельсовет, 11 километр железной дороги (с. Вышние Деревеньки)**

***1. Градостроительные характеристики Объекта:***

- местоположение в структуре Курской области, Льговского района Вышнедеревенского сельсовета, 11 километр железной дороги, в лесополосе у железнодорожного полотна, в 2,2 км от с. Вышние Деревеньки.

***2. Мемориальное значение Объекта:***

- память об участниках и погибших в годы Великой Отечественной войны 1941-1945 гг., свидетельствует о сохранении исторической памяти о событиях Великой Отечественной войны 1941-1945 гг., которые происходили на территории Курской области.

***3. Объемно-пространственные характеристики Объекта:***

- братская могила, прямоугольная в плане, размером 2м х 3м, с памятником в виде стелы из гипса на невысоком кирпичном цоколе и металлической оградой на бетонном фундаменте: вертикальное надгробие в виде разносторонней трапеции с вытянутым вверх левым углом; на лицевой стороне прямоугольная сдвоенная табличка с мемориальными надписями;

- текст мемориальной надписи на сдвоенной табличке на лицевой стороне памятника: «Здесь 9 января 1942 года в неравном бою с немецко-фашистскими захватчиками пали смертью храбрых Льговские партизаны Грудинкин В.И., Пасько М.П., Петров В.И., Романенко Н.С., Романенко А.Ф., Щепотьев А.Г., Шкандин А.С. Вечная слава Героям!», «Здесь 9 января 1942 года за связь с партизанами немецко-фашистские захватчики зверски расстреляли Ромашову Т.Е. и четверо ее детей, Селихову А. и двое ее детей. Вечная слава и память!»;

- ограда с двумя цепочками по периметру территории захоронения, включая рисунокковки и материал.

***4. Конструктивные характеристики Объекта:***


- материал: бетон, кирпич, металл, гипс (*уточняется по результатам реставрационных и лабораторных исследований*);


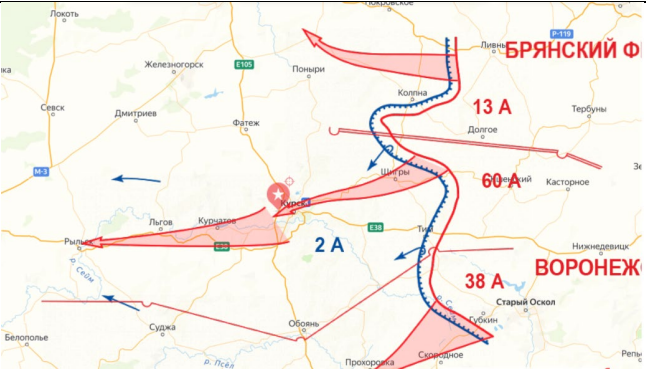

- габариты, конфигурация, материал, оформление памятника.

***5. Пространственно-планировочные характеристики Объекта:***

- существующее местоположение на прямоугольном участке размером 2м x 3м, огороженного невысокой железной оградой, правее столба с табличкой «Остановочный пункт 11 км», лицевой стороной к железнодорожному полотну на северо-восток.

Изменение предмета охраны может быть осуществлено в порядке и случаях, предусмотренных законодательством об объектах культурного наследия.

№ п/п	Описание предмета охраны	Графическое изображение
<i>Градостроительные характеристики Объекта</i>		
1.	- местоположение в структуре Курской области, Льговского района Вышнедеревенского сельсовета, 11 километр железной дороги, в лесополосе у железнодорожного полотна, в 2.2 км от с. Вышние Деревеньки.	 <p style="text-align: center;">○ Местоположение Объекта Местоположение Объекта относительно с. Вышние Деревеньки</p>

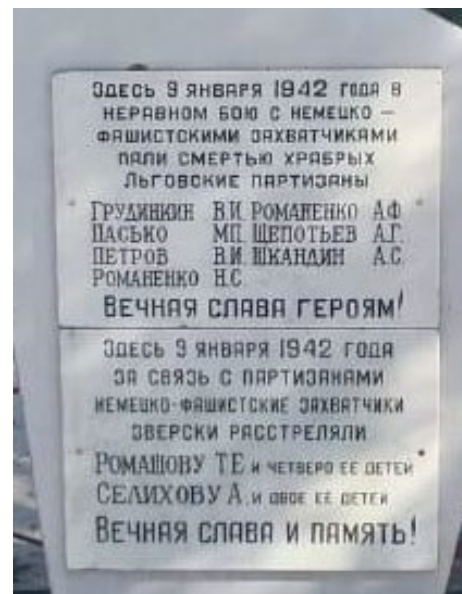
		 <p data-bbox="890 636 1382 703"><i>Местоположение Объекта вблизи остановочного пункта 11 км</i></p>
<b>Мемориальное значение Объекта</b>		
2.	<p>- память об участниках и погибших в годы Великой Отечественной войны 1941-1945 гг., свидетельствует о сохранении исторической памяти о событиях Великой Отечественной войны 1941-1945 гг., которые происходили на территории Курской области.</p>	 <p data-bbox="815 1122 1463 1205"><i>Схема положения советских войск в районе с. Вышние Деревеньки в феврале 1943 г.</i></p>
<b>Объемно-пространственные характеристики Объекта</b>		
3.	<p>- братская могила, прямоугольная в плане, размером 2м x 3м, с памятником в виде стелы из гипса на невысоком кирпичном цоколе и металлической оградой на бетонном фундаменте: вертикальное надгробие в виде разносторонней трапеции с вытянутым вверх левым углом; на лицевой стороне прямоугольная сдвоенная табличка с мемориальными надписями;</p> <p>- текст мемориальной надписи на сдвоенной табличке на лицевой стороне памятника: «Здесь 9 января 1942 года в неравном бою с немецко-фашистскими»</p>	 <p data-bbox="842 1733 1436 1771"><i>Вид на памятник с лицевой и левой сторон</i></p>

захватчиками пали смертью храбрых Льговские партизаны Грудинкин В.И., Пасько М.П., Петров В.И., Романенко Н.С., Романенко А.Ф., Щепотьев А.Г., Шкандин А.С. Вечная слава Героям!», «Здесь 9 января 1942 года за связь с партизанами немецко-фашистские захватчики зверски расстреляли Ромашову Т.Е. и четверо ее детей, Селихову А. и двое ее детей. Вечная слава и память!»;

- ограда с двумя цепочками по периметру территории захоронения, включая рисунок ковки и материал.



*Вид на памятник с лицевой и правой сторон*



*Текст мемориальной надписи на сдвоенной табличке*



*Ограда с цепочками*

***Конструктивные характеристики Объекта***

4.	<p>- материал: бетон, кирпич, металл, гипс (уточняется по результатам реставрационных и лабораторных исследований);</p> <p>- габариты, конфигурация, материал, оформление памятника.</p>	 <p><i>материал: бетон, кирпич, металл, гипс; габариты, конфигурация, материал, оформление памятника</i></p>
<b>Пространственно-планировочные характеристики Объекта</b>		
5.	<p>- существующее местоположение на прямоугольном участке размером 2м х 3м, огороженного невысокой железной оградой, правее столба с табличкой «Остановочный пункт 11 км», лицевой стороной к железнодорожному полотну на северо-восток.</p>	 <p><i>Существующее местоположение</i></p> <p><i>Планировочная структура участка</i></p>  <p> - место захоронения, памятник и ограда объекта культурного наследия регионального значения «Братская могила Львовских партизан», 1942 г., 1969 г.</p>

**Проект границ территории объекта культурного наследия  
регионального значения «Братская могила Львовских партизан»,  
1942 г., 1969 г., расположенного по адресу: Курская область,  
Львовский р-н., Вышнедеревенский сельсовет, 11 километр  
железной дороги (с. Вышние Деревеньки)**

В соответствии со статьей 5 Федерального закона от 25.06.2002 №73-ФЗ «Об объектах культурного наследия (памятниках истории и культуры) народов Российской Федерации» земельные участки в границах территорий объектов культурного наследия, включенных в единый государственный реестр объектов культурного наследия (памятников истории и культуры) народов Российской Федерации, а также в границах территорий выявленных объектов культурного наследия относятся к землям историко-культурного назначения, правовой режим которых регулируется законодательством Российской Федерации и Федеральным законом от 25.06.2002 №73-ФЗ.

Требования к осуществлению деятельности в границах территории объекта культурного наследия и особый режим использования земельного участка, водного объекта или его части, в границах которых располагается объект археологического наследия установлены статьей 5.1 Федерального закона от 25.06.2002 №73-ФЗ.

Границы территории объекта культурного наследия предлагается установить по точкам 1-4 в юго-западной части земельного участка с кадастровым номером 46:13:040709:2, в границах территории которого расположен объект культурного наследия.

<b>Сведения об объекте</b>		
<b>№ п/п</b>	<b>Характеристики объекта</b>	<b>Описание характеристик</b>
<b>1</b>	<b>2</b>	<b>3</b>
1	Местоположение объекта	Курская область, Львовский р-н., Вышнедеревенский сельсовет, 11 километр железной дороги (с. Вышние Деревеньки)
2	Площадь объекта ± величина погрешности определения площади ( $P \pm \Delta P$ )	707 м <sup>2</sup> ± 9
3	Иные характеристики объекта	—

**Перечень координат характерных (поворотных) точек границ  
территории объекта культурного наследия**

<b>Сведения о местоположении границ объекта</b>					
<b>1. Система координат МСК-46, зона 1</b>					
<b>2. Сведения о характерных точках границ объекта</b>					
<b>Обозначение характерных точек границ</b>	<b>Координаты, м</b>		<b>Метод определения координат характерной точки</b>	<b>Средняя квадратическая погрешность положения характерной точки (Mt), м</b>	<b>Описание обозначения точки на местности (при наличии)</b>
	<b>X</b>	<b>Y</b>			
<b>1</b>	<b>2</b>	<b>3</b>	<b>4</b>	<b>5</b>	<b>6</b>
1	402687,10	1238306,56	Метод спутниковых геодезических измерений (определений)	0,10	—
2	402711,12	1238295,60		0,10	
3	402721,95	1238320,58		0,10	
4	402698,39	1238331,05		0,10	
1	402687,10	1238306,56		0,10	

**Описание местоположения границ территории объекта культурного наследия**


<b>Прохождение границы</b>		<b>Описание прохождения границы</b>
<b>от точки</b>	<b>до точки</b>	
<b>1</b>	<b>2</b>	<b>3</b>
1	2	На северо-запад - 26,39 м;
2	3	На северо-восток - 27,22 м;
3	4	На юго-восток - 25,78 м;
4	1	На юго-запад в исходную точку – 26,97 м.

## План границ территории объекта культурного наследия



Масштаб 1:500

### Используемые условные знаки и обозначения:



- объект культурного наследия регионального значения



- границы территории объекта культурного наследия

• 1

- обозначение характерной (поворотной) точки

**Перечень земельных участков, вошедших в границы территории  
объекта культурного наследия**

<b>Полностью</b>	<b>Частично</b>
-	46:13:040709:2

**Режим использования территории объекта культурного наследия**

На территории объекта культурного наследия:

1. Разрешается:

1.1. Проведение работ по сохранению объекта культурного наследия или его отдельных элементов.

1.2. Проведение работ по озеленению и благоустройству территории, производимых, в том числе с применением методов реставрации, направленных на формирование наиболее близкого к историческому восприятию объекта культурного наследия.

1.3. Прокладка, реконструкция, ремонт дорог и элементов их обустройства, а также подземных инженерных коммуникаций и сооружений, не нарушающих целостность объекта культурного наследия и не создающих угрозы его повреждения, разрушения или уничтожения, угрозы пожара.

1.4. Ведение хозяйственной деятельности, не противоречащей требованиям обеспечения сохранности объекта культурного наследия и позволяющей обеспечить функционирование объекта культурного наследия в современных условиях.

1.5. Доступность объекта культурного наследия в целях его экспонирования, сохранения его традиционного визуального восприятия.

1.6. Реализация мер пожарной и экологической безопасности.

2. Запрещается:

2.1. Строительство объектов капитального строительства.

2.2. Хозяйственная деятельность, ведущая к разрушению, искажению внешнего облика объекта культурного наследия, нарушающая его целостность и создающая угрозу его повреждения, разрушения или уничтожения.

2.3. Искажение характеристик историко-культурного ландшафта, композиционно связанного с объектом культурного наследия.

2.4. Установка на фасадах, крыше объекта культурного наследия кондиционеров, телеантенн, тарелок спутниковой связи, а также других средств технического обеспечения.

2.5. Прокладка наземных и воздушных инженерных коммуникаций, кроме временных, необходимых для проведения работ по сохранению объекта культурного наследия.

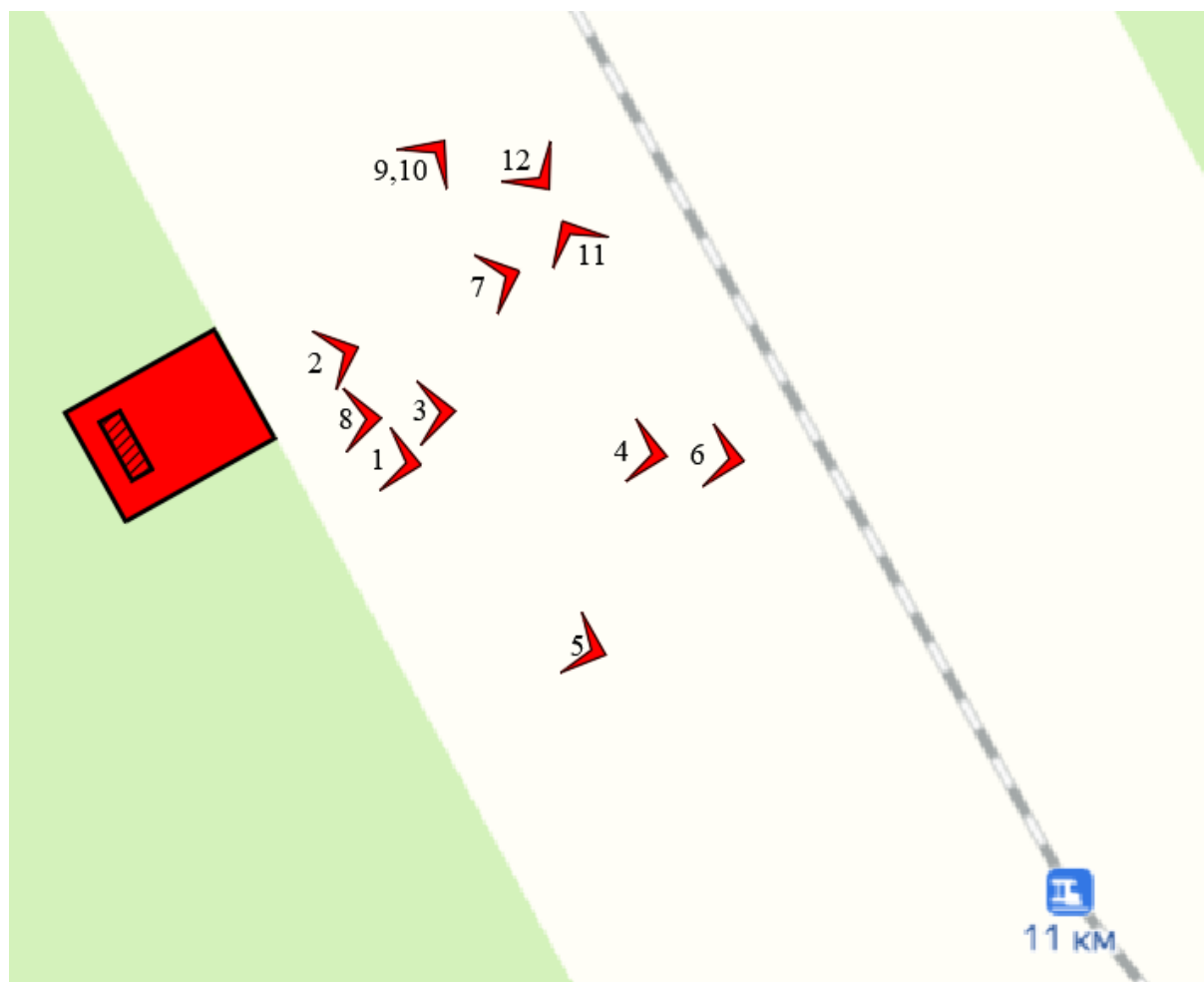
2.6. Размещение любых рекламных конструкций на объекте культурного наследия и его территории.

2.7. Создание разрушающих вибрационных нагрузок динамическим воздействием на грунты в зоне их взаимодействия с объектом культурного наследия.

2.8. Размещение временных построек, не связанных с проведением работ по сохранению объекта культурного наследия.



**Материалы фотофиксации Объекта**  
*по состоянию на февраль 2024 года*

**Схема фотофиксации**



М 1:100

**Используемые условные знаки и обозначения:**

-  - точка фотофиксации
-  - объект культурного наследия регионального значения «Братская могила Львовских партизан», 1942 г., 1969 г.

## Альбом фотофиксации



Т.ф. 1. Вид с востока на Объект



Т.ф. 2. Вид с северо-востока на памятник на Объекте



Т.ф. 3. Общий вид с востока на Объект



Т.ф. 4. Общий вид с востока на Объект



Т.ф. 5. Общий вид с юго-востока на Объект



Т.ф. 6. Общий вид с востока на Объект в контексте окружающей среды



Т.ф. 7. Вид с северо-востока на Объект



Т.ф. 8. Вид с востока на Объект



Т.ф. 9. Вид с северо-востока на Объект



Т.ф. 10. Вид с северо-востока на Объект



Т.ф. 11. Вид на юго-восток на железнодорожное полотно в сторону г. Суджи



Т.ф. 12. Вид на северо-запад на железнодорожное полотно в сторону г. Льгов

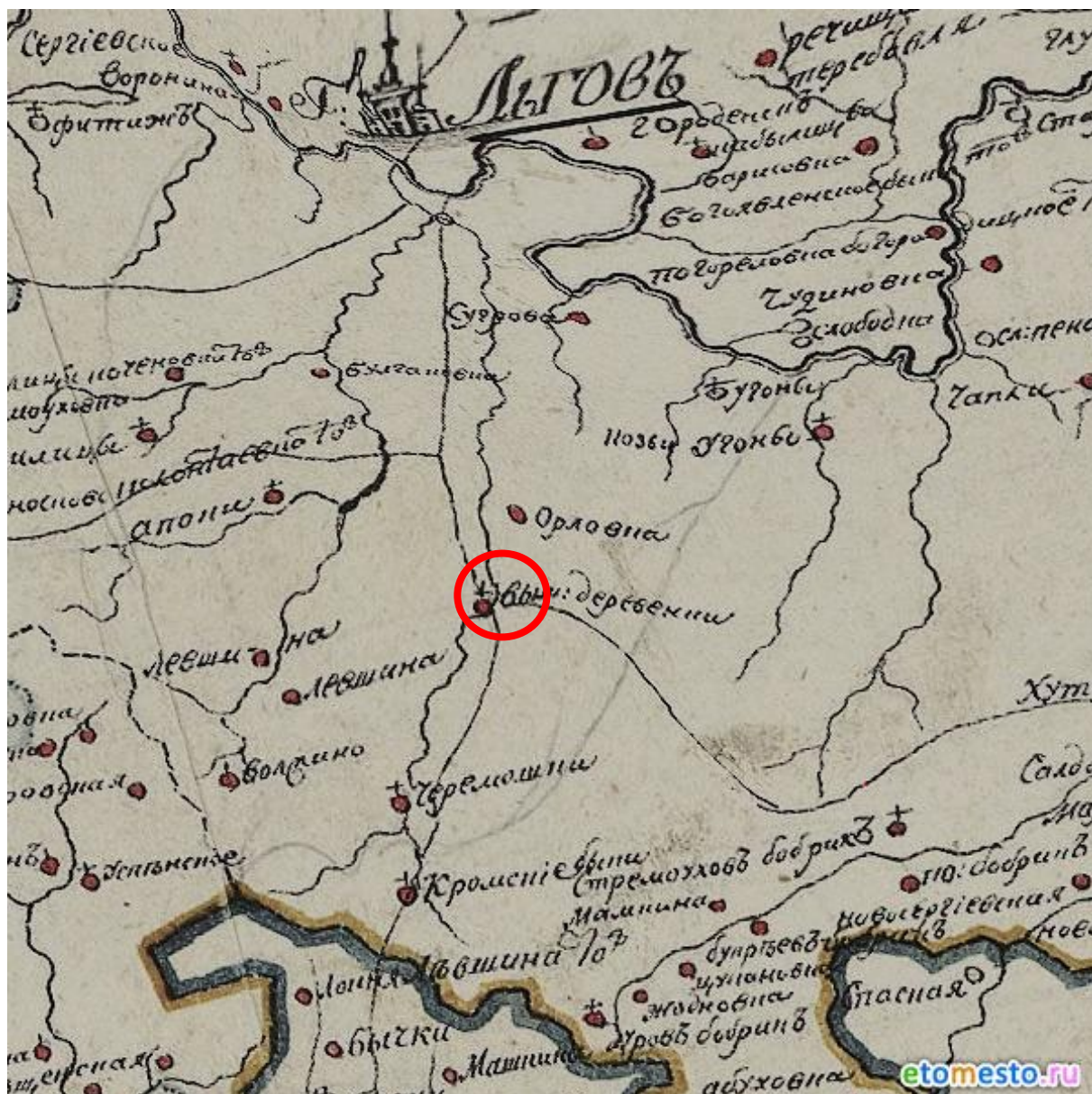
## Материалы исторической иконографии

### Перечень иллюстраций:

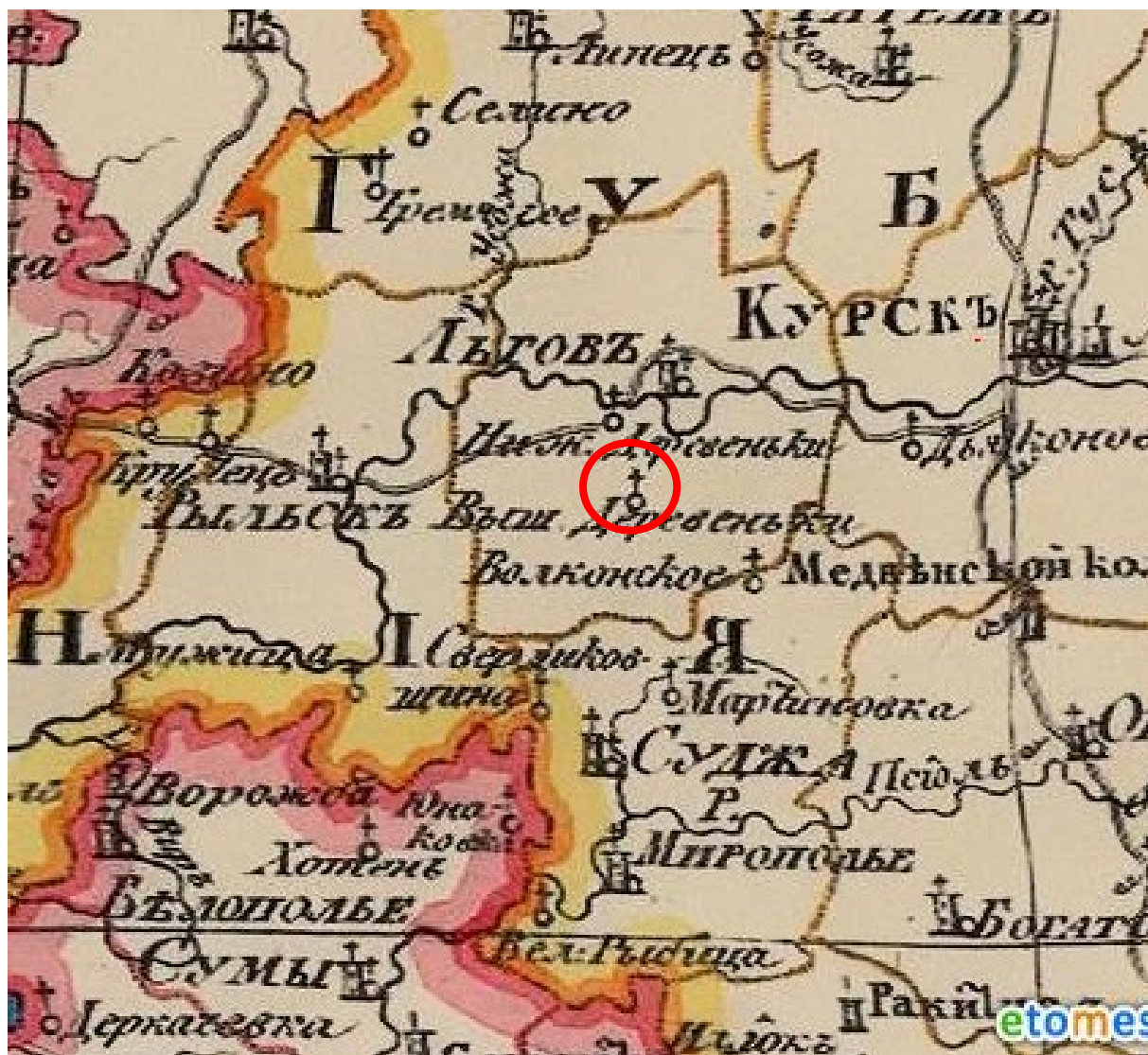
1. Атлас 1794 г. для юношества. Курское, Орловское и Новгород-Северское наместничества. 1794 г.
2. Карта Курской и части Слободско-Украинской губерний 1797 г. Конец XVIII в.
3. Карта Волынской, Подольской, Киевской, Курской и др. губерний из атласа Российской Империи для гимназий. Начало XIX в.
4. Специальная карта Западной части России Шуберта 1826-1840 годов. Первая половина XIX в.
5. Карта Шуберта Сумской области – трёхверстовка. 1869 г.
6. Карта РККА М-36 (Б). Курская, Белгородская, Сумская и Полтавская области. 1941 г.
7. Административная карта Курской области 1957 г. Вторая половина XIX в.
8. Топографическая карта СССР. 1984 г.
9. Крестьянская хата. Окрестности Льгова. 1949 г.
10. Владимир Ильич Грудинкин (1903-1942) Первая половина XX в.
11. Николай Алексеевич Секерин (1915-1941) Первая половина XX в.
12. Александр Щепотьев (1906 г. - 1942 г.) Первая половина XX в.
13. Михаил Пасько (1907 г. - 1942 г.) Первая половина XX в.
14. Валентин Петров (1907-1942) Первая половина XX в.
15. Василий Яковлевич Ромашев (род. ок 1928 г.). 1969 г.



1. Атлас 1794 г. для юношества. Курское, Орловское и Новгород-Северское наместничества. 1794 г. Фрагмент. На карте красным цветом обозначен рассматриваемый населенный пункт. Источник: [http://www.etomesto.ru/map-atlas\\_1794\\_kursk-orel/](http://www.etomesto.ru/map-atlas_1794_kursk-orel/)



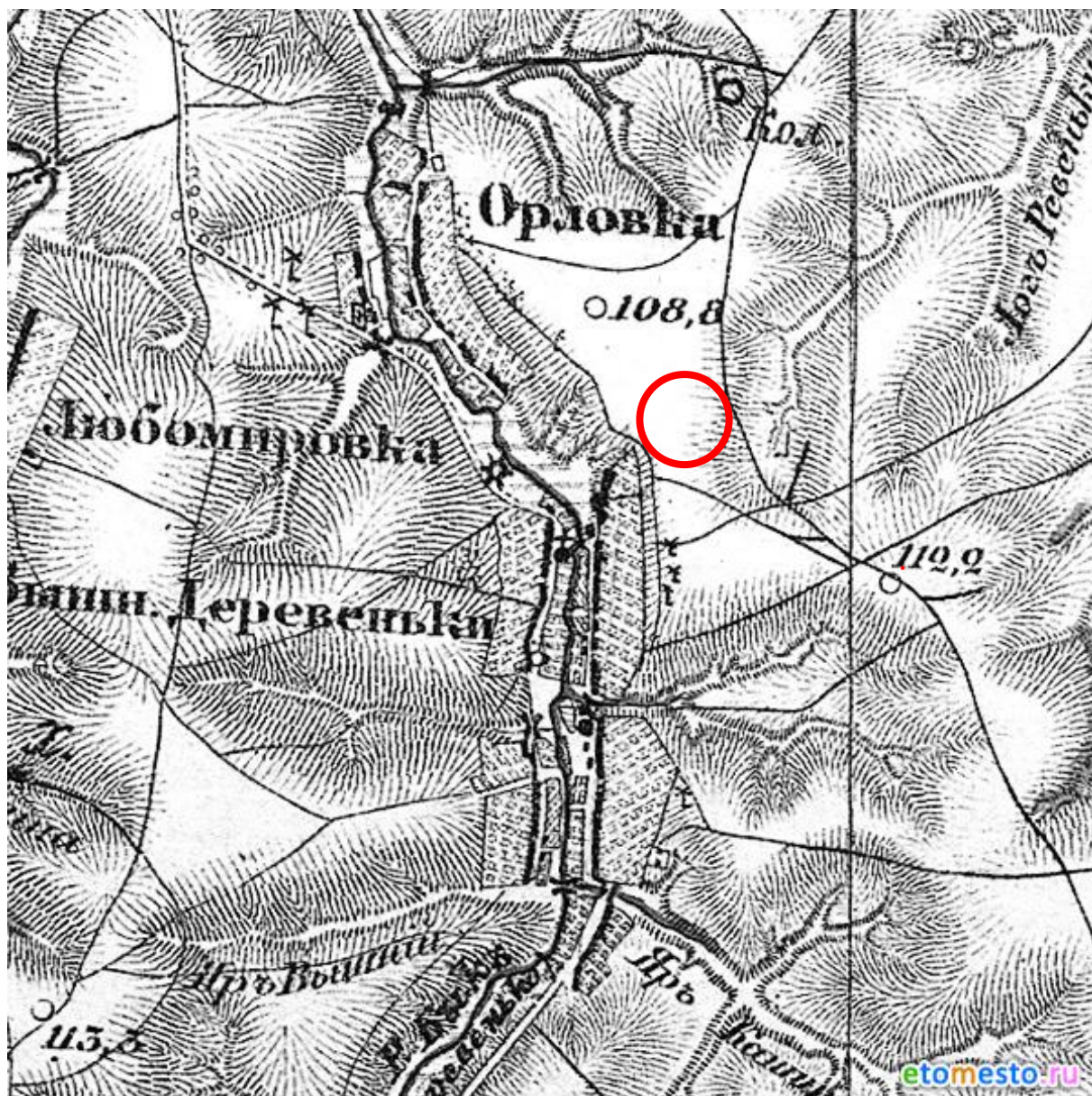
2. Карта Курской и части Слободско-Украинской губерний 1797 г. Конец XVIII в. Источник: [http://www.etomesto.ru/map-kursk\\_guberniya-1797/](http://www.etomesto.ru/map-kursk_guberniya-1797/)



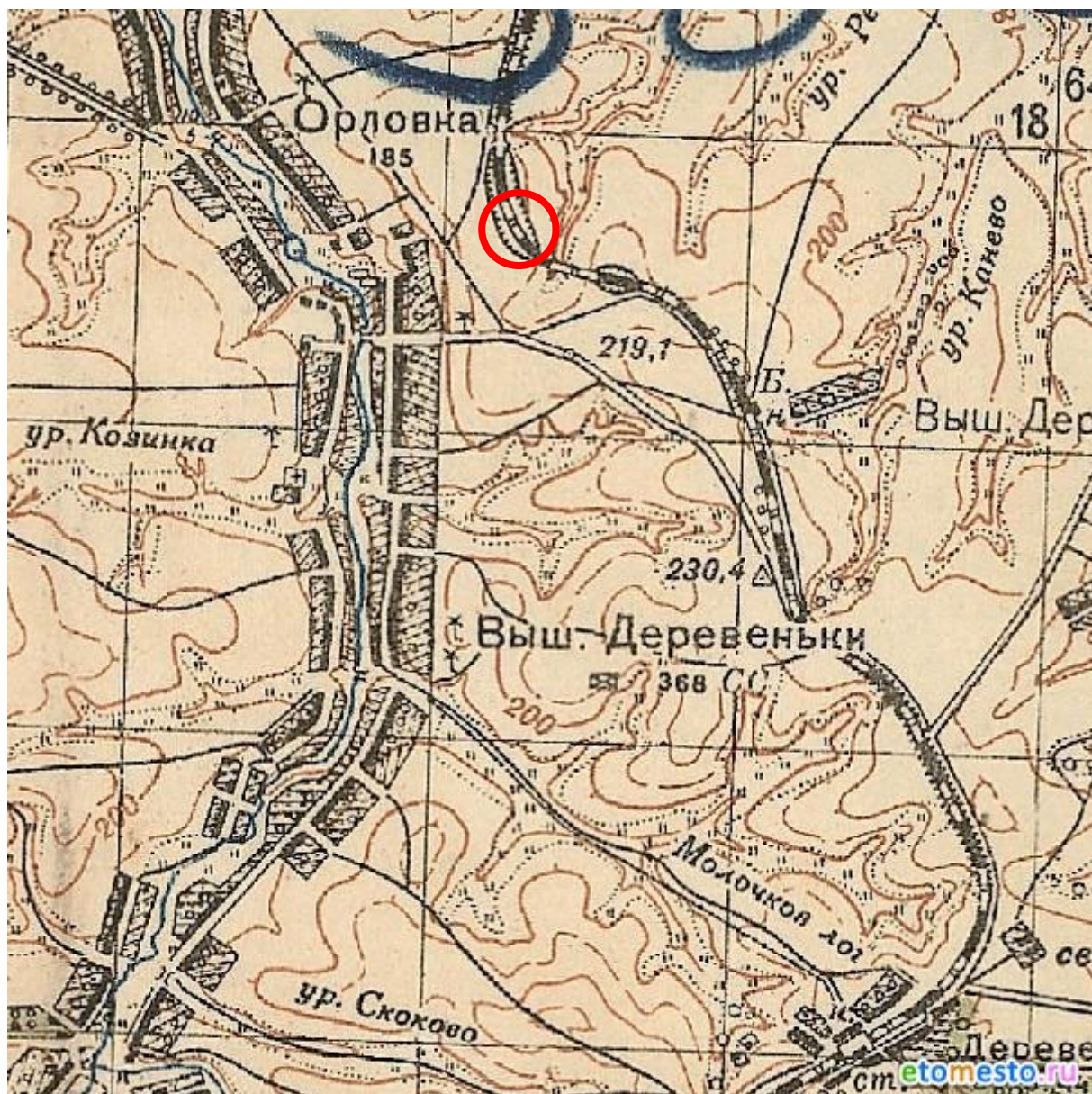
3. Карта Волынской, Подольской, Киевской, Курской и др. губерний из атласа Российской Империи для гимназий. Начало XIX в. Фрагмент. Красным цветом выделен рассматриваемый населенный пункт. Источник: [http://www.etomesto.ru/map-ukraine\\_atlas-1807/](http://www.etomesto.ru/map-ukraine_atlas-1807/)



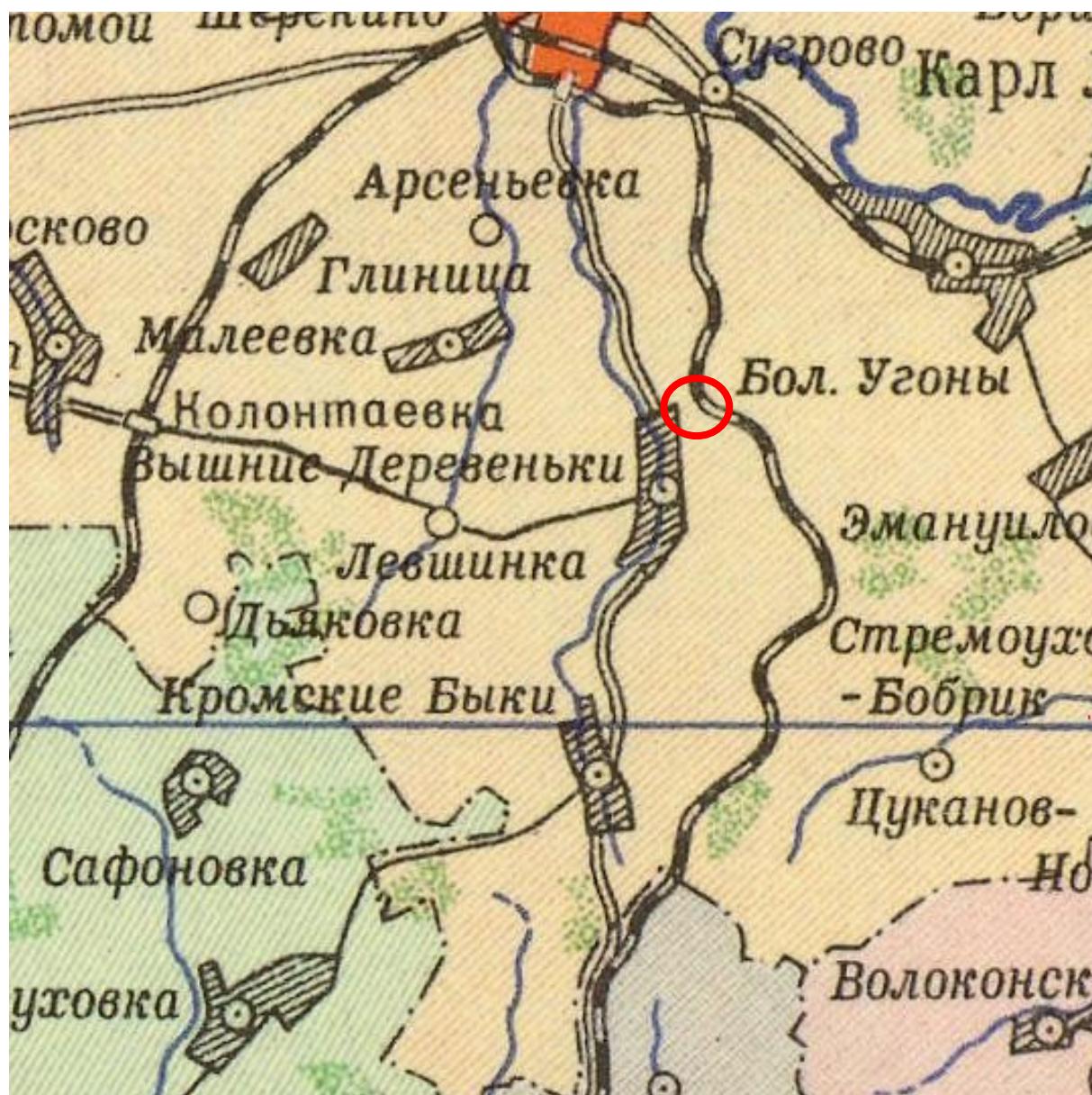
4. Специальная карта Западной части России Шуберта 1826-1840 годов. Первая половина XIX в. Фрагмент. Красным цветом выделено примерное будущее местоположение Объекта. Источник: <http://www.etomesto.ru/map-shubert-10-verst/>



5. Карта Шуберта Сумской области – трёхверстовка. 1869 г. Фрагмент.  
Красным цветом выделено примерное будущее местоположение Объекта.  
Источник: [http://www.etomesto.ru/map-ukraine\\_trehverstka-sumy/](http://www.etomesto.ru/map-ukraine_trehverstka-sumy/)



6. Карта РККА М-36 (Б). Курская, Белгородская, Сумская и Полтавская области. 1941 г. Фрагмент. Красным цветом выделено примерное будущее местоположение Объекта. Источник: [http://www.etomesto.ru/map-rkka\\_m-36-b/](http://www.etomesto.ru/map-rkka_m-36-b/)



7. Административная карта Курской области 1957 г. Вторая половина XIX в. Фрагмент. Красным цветом выделено примерное местоположение Объекта.  
Источник: [http://www.etomesto.ru/map-kursk\\_administrativnaya-1957/](http://www.etomesto.ru/map-kursk_administrativnaya-1957/)



8. Топографическая карта СССР. 1984 г. Фрагмент. Красным цветом выделено примерное местоположение Объекта. Источник: [http://www.etomesto.ru/map-atlas\\_topo-5km/](http://www.etomesto.ru/map-atlas_topo-5km/)



9. Крестьянская хата. Окрестности Льгова. 1949 г. Автор: С. Лагутич.  
Источник: Лагутич М.С. Провинциальная хроника. Льгов в истории  
Курского края. Курск, 2007. 603 с.



10. Владимир Ильич Грудинкин (1903-1942) Первая половина XX в.  
Источник: Масленников С. Львовская республика. Воронеж: Центрально-Черноземное книжное издательство, 1972. С. 85.



11. Николай Алексеевич Секерин (1915-1941) Первая половина XX в.

Источник:

<https://letopisofwar.ru/People/Details/311?ysclid=lto3pjt9nb973651802>



12. Александр Щепотьев (1906 г. - 1942 г.) Первая половина XX в. Источник:  
Источник: Масленников С. Львовская республика. Воронеж: Центрально-  
Черноземное книжное издательство, 1972. С. 87.



13. Михаил Пасько (1907 г. - 1942 г.) Первая половина XX в. Источник: Масленников С. Львовская республика. Воронеж: Центрально-Черноземное книжное издательство, 1972. С. 88.



14. Валентин Петров (1907-1942) Первая половина XX в. Источник: Масленников С. Львовская республика. Воронеж: Центрально-Черноземное книжное издательство, 1972. С. 89.



15. Василий Яковлевич Ромашев (род. ок 1928 г.). 1969 г. Источник: Масленников С. Львовская республика. Воронеж: Центрально-Черноземное книжное издательство, 1972. С. 84.

**Перечень документов и материалов, собранных и полученных при  
проведении экспертизы**

*1. Копия приказа комитета по охране объектов культурного наследия Курской области от 18.09.2023 № 05.3-08/618 «О включении в перечень выявленных объектов культурного наследия, расположенных на территории Курской области, объекта, обладающего признаками объекта культурного наследия, «Братская могила Льговских партизан», 1942 г., 1969 г., местонахождение объекта: Курская область, Льговский район, Вышнедеревенский сельсовет, 11 километр железной дороги (с. Вышние Деревеньки)».*

**КОМИТЕТ ПО ОХРАНЕ ОБЪЕКТОВ КУЛЬТУРНОГО НАСЛЕДИЯ  
КУРСКОЙ ОБЛАСТИ****П Р И К А З**от 18.09.2023

г. Курск

№ 05.3-08/618

**О включении в перечень выявленных объектов культурного наследия, расположенных на территории Курской области, объекта, обладающего признаками объекта культурного наследия, «Братская могила Льговских партизан», 1942 г., 1969 г., местонахождение объекта: Курская область, Льговский район, Вышнедеревенский сельсовет, 11 километр железной дороги (с. Вышние Деревеньки)**

В соответствии с Федеральным законом от 25 июня 2002 года № 73-ФЗ «Об объектах культурного наследия (памятниках истории и культуры) народов Российской Федерации», Законом Курской области от 29 декабря 2005 года № 120-ЗКО «Об объектах культурного наследия Курской области», Положением о комитете по охране объектов культурного наследия Курской области, утвержденным постановлением Губернатора Курской области от 15.09.2020 № 274-пг, ПРИКАЗЫВАЮ:

1. Включить в перечень выявленных объектов культурного наследия, расположенных на территории Курской области, объект, обладающий признаками объекта культурного наследия, «Братская могила Льговских партизан», 1942 г., 1969 г., местонахождение объекта: Курская область, Льговский район, Вышнедеревенский сельсовет, 11 километр железной дороги (с. Вышние Деревеньки).

2. Исключить объект, указанный в пункте 1 настоящего приказа, из списка объектов, обладающих признаками объекта культурного наследия, расположенных на территории Курской области.

3. Приказ вступает в силу со дня его подписания.

Председатель комитета

И.А. Мусьял

2. Копия письма ОБУК «Инспекция по охране объектов культурного наследия Курской области» от 14.08.2023 № 1101 о направлении в адрес Комитета по охране объектов культурного наследия Курской области заявления о включении объекта «Братская могила Львовских партизан», 1942 г., 1969 г., расположенного по адресу: Курская область, Львовский район, Вышнедеревенский сельсовет, 11 километр железной дороги (с. Вышние Деревеньки), обладающего признаками объекта культурного наследия, в единый государственный реестр объектов культурного наследия (памятников истории и культуры) народов Российской Федерации.



**КОМИТЕТ ПО ОХРАНЕ ОБЪЕКТОВ  
КУЛЬТУРНОГО НАСЛЕДИЯ  
КУРСКОЙ ОБЛАСТИ**

ОБЛАСТНОЕ БЮДЖЕТНОЕ УЧРЕЖДЕНИЕ КУЛЬТУРЫ  
«ИНСПЕКЦИЯ ПО ОХРАНЕ И ИСПОЛЬЗОВАНИЮ  
ОБЪЕКТОВ КУЛЬТУРНОГО НАСЛЕДИЯ (ПАМЯТНИКОВ  
ИСТОРИИ И КУЛЬТУРЫ) КУРСКОЙ ОБЛАСТИ»  
(ОБУК «ИНСПЕКЦИЯ ПО ОХРАНЕ ОБЪЕКТОВ  
КУЛЬТУРНОГО НАСЛЕДИЯ КУРСКОЙ ОБЛАСТИ»)

305000, г. Курск, Красная пл., д. 6  
тел.: +7 (4712) 51-15-96,  
e-mail: [okn.kursk@mail.ru](mailto:okn.kursk@mail.ru)

Председателю комитета по охране  
объектов культурного наследия  
Курской области  
**И.А. Мусьял**

14.08.2023 № 1101

**Уважаемая Ирина Александровна!**

ОБУК «Инспекция по охране объектов культурного наследия Курской области» направляет Вам заявление о включении объекта «Братская могила Львовских партизан», расположенного по адресу: Курская обл., Львовский р-н, Вышнедеревенский сельсовет, 11 километр железной дороги (с. Вышние Деревеньки), обладающего признаками объекта культурного наследия, в единый государственный реестр объектов культурного наследия (памятников истории и культуры) народов Российской Федерации.

Приложение: заявление на 3 стр. в 1 экз.

С уважением,  
Начальник инспекции

И.В. Черникова

3. Копия заявления о включении объекта, обладающего признаками объекта культурного наследия, в единый государственный реестр объектов культурного наследия (памятников истории и культуры) народов Российской Федерации, от 11.08.2023.

ЗАЯВЛЕНИЕ

о включении объекта, обладающего признаками объекта культурного наследия, в единый государственный реестр объектов культурного наследия (памятников истории и культуры) народов Российской Федерации

Прошу включить в единый государственный реестр объектов культурного наследия (памятников истории и культуры) народов Российской Федерации объект, обладающий признаками объекта культурного наследия:

Наименование объекта

Братская могила Львовских партизан

(указывается наименование объекта по данным проведенной работы по выявлению объекта, обладающего признаками объекта культурного наследия)



Фотографическое изображение объекта (общий вид и при наличии вид интерьеров) с указанием даты съемки – июнь 2023 г.

### Адрес (описание местонахождения) объекта

Курская область, Льговский район, Вышнедеревенский сельсовет,  
11 километр железной дороги (с. Вышние Деревеньки)

(указывается адрес объекта или при его отсутствии описание местоположения объекта, подтвержденное документами и материалами, полученными по результатам проведения работ по выявлению объекта, обладающего признаками объекта культурного наследия)

### Сведения об историко-культурной ценности объекта

Объект, посвященный памяти участников и погибших в годы Великой Отечественной войны 1941-1945 гг., свидетельствующий о сохранении исторической памяти о событиях Великой Отечественной войны 1941-1945 гг., которые происходили на территории Курской области.

Данные факты делают Объект ценным для истории своего региона.

(указываются сведения с точки зрения истории, архитектуры, градостроительства, искусства, науки и техники, эстетики, этнологии или антропологии, социальной культуры, подтвержденные документами и материалами, полученными по результатам проведения работ по выявлению объекта, обладающего признаками объекта культурного наследия)

Время создания (возникновения) объекта и (или) дата связанного с ним исторического события

1942 г., 1969 г.

### Приложения



(указывается перечень фотографий, изображений, документов и материалов (историко-архивные, библиографические и иные исследования), полученных по результатам проведения работ по выявлению объекта, обладающего признаками объекта культурного наследия, с указанием количества листов, которые заявитель прикладывает к настоящему заявлению)

Сведения о заявителе

Начальник ОБУК «Инспекция по охране объектов культурного наследия Курской области»		Черникова И.В.
Должность (при наличии)	Подпись	Расшифровка

Адрес заявителя


Контактный телефон	E-mail
8(4712)51-15-96	<a href="mailto:okn.kursk@mail.ru">okn.kursk@mail.ru</a>

Дата составления заявления

«11» августа 2023 г.

4. Копия акта проведения осмотра выявленного объекта культурного наследия «Братская могила Льговских партизан», 1942 г., 1969 г., расположенного по адресу: Курская область, Льговский район, Вышнедеревенский сельсовет, 11 километр железной дороги (с. Вышние Деревеньки) от 01.03.2024 № 05.

УТВЕРЖДАЮ  
И.о. начальника ОБУК «Инспекция  
по охране объектов культурного  
наследия Курской области»  
Ю.Н. Кабина  
« 01 » \_\_\_\_\_ 2024 г.



**А К Т**

от « 01 » марта 2024 г. № 05

**проведения осмотра выявленного объекта культурного наследия  
«Братская могила Льговских партизан», 1942 г., 1969 г., расположенного  
по адресу: Курская область, Льговский район, Вышнедеревенский  
сельсовет, 11 километр железной дороги (с. Вышние Деревеньки).**

Мы, нижеподписавшиеся, сотрудники ОБУК «Инспекция по охране объектов культурного наследия Курской области»: начальник отдела архитектурно-исторической экспертизы Телегина Ирина Вячеславовна и главный специалист отдела архитектурно-исторической экспертизы Жиров Александр Юрьевич, составили настоящий акт о том, что 29.02.2024 г. нами было проведено обследование выявленного объекта культурного наследия «Братская могила Льговских партизан», 1942 г., 1969 г., расположенного по адресу: Курская область, Льговский район, Вышнедеревенский сельсовет, 11 километр железной дороги (с. Вышние Деревеньки).

В результате осмотра объекта культурного наследия установлено:

Объект расположен на 11 км железной дороги (с. Вышние Деревеньки) Вышнедеревенского сельсовета Льговского района Курской области и представляет собой, огороженную невысоким металлическим забором, братскую могилу. На могиле установлен памятник с прикрепленными к нему мемориальными досками с памятными надписями.

На верхней высечено: «Здесь 9 января 1942 года в  
неравном бою с немецко-  
фашистскими захватчиками  
пали смертью храбрых  
Льговские партизаны»

Грудинкин В.И. Романенко А.Ф.  
Пасько М.П. Щепотьев А.Г.  
Петров В.И. Шкандин А.С.  
Романенко Н.С.  
ВЕЧНАЯ СЛАВА ГЕРОЯМ!»

На нижней высечено: «Здесь 9 января 1942 года  
за связь с партизанами  
немецко-фашистские захватчики  
зверски расстреляли  
Ромашову Т.Е. и четверо ее детей

Селихову А. и двое ее детей  
ВЕЧНАЯ СЛАВА И ПАМЯТЬ!»

Сзади памятника установлены венки.

На территории памятника наблюдаются осыпавшаяся листва с ветками.

Общее состояние – удовлетворительное.

**Подписи:**

Начальник отдела архитектурно-исторической  
экспертизы ОБУК «Инспекция по охране  
объектов культурного наследия Курской области»

И.В. Телегина

Главный специалист отдела архитектурно-исторической  
экспертизы ОБУК «Инспекция по охране  
объектов культурного наследия Курской области»

А.Ю. Жиров





## 5. Копия учетной карточки воинского захоронения от 22.05.2013 №23.

213

Приложение № 3  
к инструкции

**УЧЕТНАЯ КАРТОЧКА № 23**  
воинского захоронения

1. Место захоронения РФ, Курская область, Львовский район  
у ж/д полотна разъезда 11 км.

2. Вид захоронения Братская могила

3. Размеры захоронения и его состояние 2м.х 3м., ограда железная, окрашена.  
Состояние хорошее.

4. Краткое описание памятника (надгробия)  
на захоронении Стела с памятной доской из гипса вы-  
сотой 2м., окрашена серебряной краской,  
на постаменте из кирпича, оштукатурен-  
ного и окрашенного, высотой 0,2м.  
Установлен в 1969г. Автор – Львовский  
Арматурный завод. Состояние хорошее

5. Количество захороненных:

	всего	В том числе		
		известных		неизвестных
	9	9		

6. Персональные сведения о захороненных

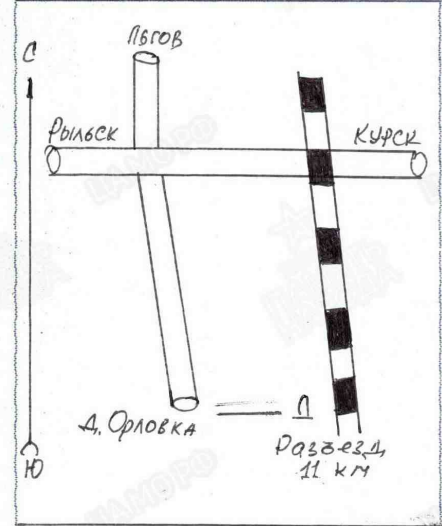
№ п/п	Воинско е звание	Фамилия, имя, отчество	Год рождени я	Дата гибели или смерти	Место захоронения на кладбище, участке кладбища	Откуда перезахоро нен

7. Кто шефствует над захоронением \_\_\_\_\_

8. Фотография захоронения



9. Схема захоронения



10. Дополнительная информация о захоронении

11. Представитель Министерства Обороны Российской Федерации  
 Представитель органов местного самоуправления



по ВККО по 2. Погов и Поговскому району  
Ф. Акимов  
Губа д.п. В. Деревинского ср  
Олеся В. Сергеев

Место печати «22» мая 2013г.

**ПЕРСОНАЛЬНЫЕ СВЕДЕНИЯ**  
о закороненных войнах у ж/д полотна разъезда 11 км. В Деревенской сельской администрации Льговского района, Курской области

№ п/п	Воинское звание	Фамилия, Имя, Отчество	Год рождения	Номер в/ч	Время, причина выбытия (погиб умер от ран)	Место закоронения
	2	3	4	5	6	7
1.	партизан	Грудицкий Василий Ильич	н/зв	Не установлено	Погиб в бою в 1942г.	У ж/д полотна разъезда 11 км
2.	партизан	Петров Валентин Иванович	н/зв	Не установлено	9.01.42	-
3.	партизан	Пасько Михаил Петрович	1907	Не установлено	9.01.42	-
4.	партизан	Роженко Н.С.	н/зв	Не установлено	Не известно	-
5.	партизанка	Роженко А.Ф.	н/зв	Не установлено	Не известно	-
6.	партизанка	Рождова Т.Е. и ее 4 детей	н/зв	Не установлено	Не известно	-
7.	партизанка	Селихова А.И. и ее 2 детей	н/зв	Не установлено	Не известно	-
8.	партизан	Швандин Александр Семенович	н/зв	Не установлено	Не известно	-
9.	партизан	Щепотьев Александр Егорович	1915	Не установлено	Не известно	-

  
 Начальник отдела  
 Военной комиссии Курской области  
 г. Льгов, Льговскому району  
 Б.Адильбеков

**6. Копия выписки из Единого государственного реестра недвижимости об объекте недвижимости (земельный участок) от 17.03.2024 № КУВИ-001/2024-71715554.**

**Филиал публично-правовой компании "Роскадастр" по Курской области**  
полное наименование органа регистрации прав  
Выписка из Единого государственного реестра недвижимости об объекте недвижимости

Сведения о характеристиках объекта недвижимости

На основании запроса от 12.03.2024, поступившего на рассмотрение 12.03.2024, сообщаем, что согласно записям Единого государственного реестра недвижимости:


Раздел 1 Лист 1			
Земельный участок			
вид объекта недвижимости			
Лист № 1 раздела 1	Всего листов раздела 1: 13	Всего разделов: 8	Всего листов выписки: 439
17.03.2024г. № КУВИ-001/2024-71715554			
Кадастровый номер:	46:13:000000:1(Единое землепользование)		
Номер кадастрового квартала:	46:13:000000		
Дата присвоения кадастрового номера:	01.01.2002		
Ранее присвоенный государственный учетный номер:	данные отсутствуют		
Местоположение:	Местоположение установлено относительно ориентира, расположенного в границах участка. Почтовый адрес ориентира: обл. Курская, р-н Льговский.		
Площадь:	8880000		
Кадастровая стоимость, руб.:	65736544.16		
Кадастровые номера расположенных в пределах земельного участка объектов недвижимости:	46:00:000000:328, 46:13:000000:1005, 46:13:000000:1019, 46:13:000000:1021, 46:13:000000:1049, 46:13:000000:1115, 46:13:000000:1154, 46:13:000000:1179, 46:13:030103:145, 46:13:030103:147, 46:13:030301:421, 46:13:030301:422, 46:13:040301:27, 46:13:080518:17, 46:13:080518:18, 46:13:080518:19, 46:13:120104:509, 46:13:151205:51, 46:13:170502:49, 46:13:170502:50, 46:13:000000:1316, 46:13:170502:163, 46:13:000000:606, 46:32:000000:106, 46:32:000000:135		
Кадастровые номера объектов недвижимости, из которых образован объект недвижимости:	данные отсутствуют		
Кадастровые номера образованных объектов недвижимости:	данные отсутствуют		
Категория земель:	Земли промышленности, энергетики, транспорта, связи, радиовещания, телевидения, информатики, земли для обеспечения космической деятельности, земли обороны, безопасности и земли иного специального назначения		
Виды разрешенного использования:	Под объекты транспорта железнодорожного		
Сведения о кадастровом инженере:	данные отсутствуют		
Сведения о лесах, водных объектах и об иных природных объектах, расположенных в пределах земельного участка:	данные отсутствуют		

	 ДОКУМЕНТ ПОДПИСАН ЭЛЕКТРОННОЙ ПОДПИСЬЮ Сертификат: 00B8056B7401CB38D2B3576ACDC8425108 Выдана: ФЕДЕРАЛЬНАЯ СЛУЖБА ГОСУДАРСТВЕННОЙ РЕГИСТРАЦИИ КАДАСТРА И КАРТОГРАФИИ Действителен: с 27.06.2023 по 19.09.2024			
полное наименование должности		инициалы, фамилия		


Земельный участок вид объекта недвижимости			
Лист № 2 раздела 1	Всего листов раздела 1: 13	Всего разделов: 8	Всего листов выписки: 439
17.03.2024г. № КУВИ-001/2024-71715554		Кадастровый номер: 46:13:000000:1(Единое землепользование)	
Сведения о том, что земельный участок полностью расположен в границах зоны с особыми условиями использования территории, территории объекта культурного наследия, публичного сервитута:	данные отсутствуют		
Сведения о том, что земельный участок расположен в границах особой экономической зоны, территории опережающего социально-экономического развития, зоны территориального развития в Российской Федерации, игорной зоны:	данные отсутствуют		
Сведения о том, что земельный участок расположен в границах особо охраняемой природной территории, охотничьих угодий, лесничеств:	Земельный участок расположен в границах: 46:00-15.4		
Сведения о результатах проведения государственного земельного надзора:	данные отсутствуют		
Сведения о расположении земельного участка в границах территории, в отношении которой утвержден проект межевания территории:	данные отсутствуют		
Условный номер земельного участка:	данные отсутствуют		
Сведения о принятии акта и (или) заключении договора, предусматривающих предоставление в соответствии с земельным законодательством исполнительным органом государственной власти или органом местного самоуправления, находящегося в государственной или муниципальной собственности земельного участка для строительства наемного дома социального использования или наемного дома коммерческого использования:	данные отсутствуют		
Сведения о том, что земельный участок или земельные участки образованы на основании решения об изъятии земельного участка и (или) расположенного на нем объекта недвижимости для государственных или муниципальных нужд:	данные отсутствуют		
Сведения о том, что земельный участок образован из земель или земельного участка, государственная собственность на которые не разграничена:	данные отсутствуют		
Сведения о наличии земельного спора о местоположении границ земельных участков:	данные отсутствуют		
Статус записи об объекте недвижимости:	Сведения об объекте недвижимости имеют статус "актуальные, ранее учтенные"		

полное наименование должности	 ДОКУМЕНТ ПОДПИСАН ЭЛЕКТРОННОЙ ПОДПИСЬЮ Сертификат: 00ВВ056В7401СВ85D2B3576ACDC8425108 Выдана: ФЕДЕРАЛЬНАЯ СЛУЖБА ГОСУДАРСТВЕННОЙ РЕГИСТРАЦИИ КАДАСТРА И КАРТОГРАФИИ Действителен: с 27.06.2023 по 19.09.2024	инициалы, фамилия

Земельный участок вид объекта недвижимости			
Лист № 3 раздела 1	Всего листов раздела 1: 13	Всего разделов: 8	Всего листов выписки: 439
17.03.2024г. № КУВИ-001/2024-71715554		Кадастровый номер: 46:13:000000:1(Единое землепользование)	
Особые отметки:	Граница земельного участка не установлена в соответствии с требованиями земельного законодательства. Кадастровые номера обособленных (условных) участков, входящих в единое землепользование и их площади: 46:13:030102:139 - 73429 кв.м, 46:13:030103:45 - 97251 кв.м, 46:13:030104:138 - 52742 кв.м, 46:13:030105:32 - 67872 кв.м, 46:13:030201:17 - 94932 кв.м, 46:13:030301:171 - 36228 кв.м, 46:13:030701:1 - 62805 кв.м, 46:13:030705:1 - 105962 кв.м, 46:13:030711:1 - 37317 кв.м, 46:13:030713:1 - 87997 кв.м, 46:13:030716:1 - 80302 кв.м, 46:13:030722:1 - 54285 кв.м, 46:13:030802:1 - 178476 кв.м, 46:13:031008:1 - 51213 кв.м, 46:13:040301:10 - 50832 кв.м, 46:13:040303:1 - 47597 кв.м, 46:13:040704:1 - 79547 кв.м, 46:13:040705:1 - 180856 кв.м, 46:13:040708:1 - 52535 кв.м, 46:13:040709:1 - 189157 кв.м, 46:13:040709:2 - 308083 кв.м, 46:13:040710:1 - 349156 кв.м, 46:13:040711:1 - 231687 кв.м, 46:13:040712:1 - 78150 кв.м, 46:13:040713:1 - 249228 кв.м, 46:13:080402:170 - 110246 кв.м, 46:13:080513:4 - 175490 кв.м, 46:13:080514:2 - 161228 кв.м, 46:13:080517:2 - 115500 кв.м, 46:13:080518:4 - 165306 кв.м, 46:13:090801:1 - 157500 кв.м, 46:13:090802:1 - 124394 кв.м, 46:13:100902:1 - 91768 кв.м, 46:13:100903:2 - 293447 кв.м, 46:13:100908:1 - 83537 кв.м, 46:13:111533:1 - 371836 кв.м, 46:13:120102:50 - 115543 кв.м, 46:13:120103:81 - 37170 кв.м, 46:13:120104:182 - 77261 кв.м, 46:13:120106:28 - 27596 кв.м, 46:13:120702:1 - 71860 кв.м, 46:13:120703:1 - 150301 кв.м, 46:13:120708:1 - 194706 кв.м, 46:13:120909:1 - 189203 кв.м, 46:13:120910:1 - 409639 кв.м, 46:13:120911:1 - 209116 кв.м, 46:13:140101:157 - 22060 кв.м, 46:13:140102:124 - 104310 кв.м, 46:13:140601:1 - 162688 кв.м, 46:13:140604:1 - 14127 кв.м, 46:13:140604:2 - 159516 кв.м, 46:13:140611:1 - 147011 кв.м, 46:13:140612:1 - 124127 кв.м, 46:13:150301:1 - 33000 кв.м, 46:13:150401:1 - 29005 кв.м, 46:13:150602:25 - 58000 кв.м, 46:13:150901:71 - 17757 кв.м, 46:13:151011:1 - 54575 кв.м, 46:13:151012:1 - 32838 кв.м, 46:13:151012:2 - 82704 кв.м, 46:13:151013:1 - 123759 кв.м, 46:13:151204:1 - 140409 кв.м, 46:13:151204:2 - 57087 кв.м, 46:13:151205:1 - 37574 кв.м, 46:13:151205:2 - 91235 кв.м, 46:13:151206:1 - 78816 кв.м, 46:13:151207:1 - 43752 кв.м, 46:13:151207:2 - 108725 кв.м, 46:13:151208:1 - 37749 кв.м, 46:13:151312:1 - 77399 кв.м, 46:13:151312:2 - 70635 кв.м, 46:13:151312:3 - 84579 кв.м, 46:13:170502:1 - 115230 кв.м, 46:13:171306:1 - 127048 кв.м, 46:13:171306:2 - 90688 кв.м, 46:13:171307:1 - 163163 кв.м, 46:13:171308:1 - 5574 кв.м, 46:13:171312:1 - 154673 кв.м. Сведения об ограничениях права на объект недвижимости, обременениях данного объекта, не зарегистрированных в реестре прав, ограничений прав и обременений недвижимого имущества: вид ограничения (обременения): прочие ограничения прав и		

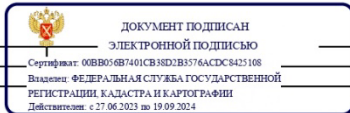
полное наименование должности	 ДОКУМЕНТ ПОДПИСАН ЭЛЕКТРОННОЙ ПОДПИСЬЮ Сертификат: 00ВВ056В7401СВ85D2B3576ACDC8425108 Выдана: ФЕДЕРАЛЬНАЯ СЛУЖБА ГОСУДАРСТВЕННОЙ РЕГИСТРАЦИИ КАДАСТРА И КАРТОГРАФИИ Действителен: с 27.06.2023 по 19.09.2024	инициалы, фамилия

Земельный участок вид объекта недвижимости			
Лист № 4 раздела 1	Всего листов раздела 1: 13	Всего разделов: 8	Всего листов выписки: 439
17.03.2024г. № КУВИ-001/2024-71715554			
Кадастровый номер:		46:13:000000:1(Единое землепользование)	
		<p>обременения объекта недвижимости; срок действия: с 12.08.2004; Лица (объекты недвижимости), в пользу которых (в связи с которыми) установлены ограничения (обременения): "РОССИЙСКИЕ ЖЕЛЕЗНЫЕ ДОРОГИ" вид ограничения (обременения); аренда; срок действия: с 12.08.2004; Лица (объекты недвижимости), в пользу которых (в связи с которыми) установлены ограничения (обременения): "РОССИЙСКИЕ ЖЕЛЕЗНЫЕ ДОРОГИ" вид ограничения (обременения); аренда; срок действия не установлен; Лица (объекты недвижимости), в пользу которых (в связи с которыми) установлены ограничения (обременения): ФГУП Москов.ж/д МПС РФ; реквизиты документа-основания: свидетельство о государственной регистрации права от 01.08.2000 № 0028928 выдан: УЮ РП. вид ограничения (обременения): ограничения прав на земельный участок, предусмотренные статьей 56 Земельного кодекса Российской Федерации; срок действия: с 13.04.2015; реквизиты документа-основания: карта (План) от 22.04.2014 № б/н выдан: ООО "ТвинГрейс". вид ограничения (обременения): ограничения прав на земельный участок, предусмотренные статьей 56 Земельного кодекса Российской Федерации; срок действия: с 10.04.2015; реквизиты документа-основания: карта (План) от 18.04.2014 № б/н выдан: ООО "ТвинГрейс". вид ограничения (обременения): ограничения прав на земельный участок, предусмотренные статьей 56 Земельного кодекса Российской Федерации; срок действия: с 13.04.2015; реквизиты документа-основания: карта(План) от 14.04.2014 № б/н выдан: ООО "ТвинГрейс". вид ограничения (обременения): ограничения прав на земельный участок, предусмотренные статьей 56 Земельного кодекса Российской Федерации; срок действия: с 13.04.2015; реквизиты документа-основания: карта (План) от 22.04.2014 № б/н выдан: ООО "ТвинГрейс". вид ограничения (обременения): ограничения прав на земельный участок, предусмотренные статьей 56 Земельного кодекса Российской Федерации; срок действия: с 13.04.2015; реквизиты документа-основания: карта(План) от 14.04.2014 № б/н выдан: ООО "ТвинГрейс". вид ограничения (обременения): ограничения прав на земельный участок, предусмотренные статьей 56 Земельного кодекса Российской Федерации; срок действия: с 06.05.2015; реквизиты документа-основания: карта(План) от 14.04.2014 № б/н выдан: ООО "ТвинГрейс". вид ограничения (обременения): ограничения прав на земельный участок, предусмотренные статьей 56 Земельного кодекса Российской Федерации; срок действия: с 11.06.2015; реквизиты документа-основания: договор №4600_07807_13 от 22.07.2013г. На оказание</p>	



полное наименование должности	инициалы, фамилия
-------------------------------	-------------------

Земельный участок вид объекта недвижимости			
Лист № 5 раздела 1	Всего листов раздела 1: 13	Всего разделов: 8	Всего листов выписки: 439
17.03.2024г. № КУВИ-001/2024-71715554			
Кадастровый номер:		46:13:000000:1(Единое землепользование)	
		<p>услуг по проведению кадастрового учета объектов недвижимости и территориальному землеустройству от 22.07.2013 № 4600_07807_13 выдан: ОАО "МРСК Центра". вид ограничения (обременения): ограничения прав на земельный участок, предусмотренные статьей 56 Земельного кодекса Российской Федерации; срок действия: с 11.06.2015; реквизиты документа-основания: договор №4600_07807_13 от 22.07.2013г. На оказание услуг по проведению кадастрового учета объектов недвижимости и территориальному землеустройству от 22.07.2013 № 4600_07807_13 выдан: ОАО "МРСК Центра". вид ограничения (обременения): ограничения прав на земельный участок, предусмотренные статьей 56 Земельного кодекса Российской Федерации; срок действия: с 25.06.2015; реквизиты документа-основания: постановление Правительства Российской Федерации "Об утверждении Правил охраны линий и сооружений связи Российской Федерации" от 09.06.1995 № 578. вид ограничения (обременения): ограничения прав на земельный участок, предусмотренные статьей 56 Земельного кодекса Российской Федерации; срок действия: с 25.06.2015; реквизиты документа-основания: постановление Правительства Российской Федерации "Об утверждении Правил охраны линий и сооружений связи Российской Федерации" от 09.06.1995 № 578. вид ограничения (обременения): ограничения прав на земельный участок, предусмотренные статьей 56 Земельного кодекса Российской Федерации; срок действия: с 25.06.2015; реквизиты документа-основания: постановление Правительства РФ от 24.02.2009 N 160 "О порядке установления охранных зон объектов электросетевого хозяйства и особых условий использования земельных участков, расположенных в границах таких зон" от 24.02.2009 № 160 выдан: Правительство РФ. вид ограничения (обременения): ограничения прав на земельный участок, предусмотренные статьей 56 Земельного кодекса Российской Федерации; срок действия: с 25.06.2015; реквизиты документа-основания: постановление Правительства РФ от 24.02.2009 N 160 "О порядке установления охранных зон объектов электросетевого хозяйства и особых условий использования земельных участков, расположенных в границах таких зон" от 24.02.2009 № 160 выдан: Правительство РФ. вид ограничения (обременения): ограничения прав на земельный участок, предусмотренные статьей 56 Земельного кодекса Российской Федерации; срок действия: с 29.06.2015; реквизиты документа-основания: решение от 29.05.2013 № 01-19/1236. вид ограничения (обременения): ограничения прав на земельный участок, предусмотренные статьей 56 Земельного кодекса Российской Федерации; срок действия: с 03.07.2015; реквизиты документа-основания: карта (План) от 22.04.2014 № б/н выдан: ООО "ТвинГрейс". вид ограничения (обременения): ограничения прав на земельный участок, предусмотренные статьей 56 Земельного кодекса</p>	




полное наименование должности	инициалы, фамилия
-------------------------------	-------------------

Земельный участок вид объекта недвижимости			
Лист № 6 раздела 1	Всего листов раздела 1: 13	Всего разделов: 8	Всего листов выписки: 439
17.03.2024г. № КУВИ-001/2024-71715554		Кадастровый номер: 46:13:000000:1(Единое землепользование)	
		<p>Российской Федерации; срок действия: с 13.07.2015; реквизиты документа-основания: договор №4600/07807/13 от 22.07.2013г. На оказание услуг по проведению кадастрового учета объектов недвижимости и территориальному землеустройству от 22.07.2013 № 4600/07807/13 выдан: ОАО "МРСК Центра", вид ограничения (обременения): ограничения прав на земельный участок, предусмотренные статьей 56 Земельного кодекса Российской Федерации; срок действия: с 03.08.2015; реквизиты документа-основания: доверенность от 24.04.2015 № Д-ЦА/145 выдан: ОАО «МРСК Центра», вид ограничения (обременения): ограничения прав на земельный участок, предусмотренные статьей 56 Земельного кодекса Российской Федерации; срок действия: с 24.01.2018; реквизиты документа-основания: доверенность от 04.04.2017 № 1-1011 выдан: ПАО "Ростелеком", вид ограничения (обременения): ограничения прав на земельный участок, предусмотренные статьей 56 Земельного кодекса Российской Федерации; срок действия: с 14.12.2018; реквизиты документа-основания: доверенность от 04.04.2017 № 1-1011 выдан: ПАО "Ростелеком", вид ограничения (обременения): ограничения прав на земельный участок, предусмотренные статьей 56 Земельного кодекса Российской Федерации; срок действия: с 14.12.2018; реквизиты документа-основания: постановление Правительства Российской Федерации "О порядке установления охранных зон объектов электросетевого хозяйства и особых условий использования земельных участков, расположенных в границах таких зон" от 24.02.2009 № 160 выдан: Правительство Российской Федерации. вид ограничения (обременения): ограничения прав на земельный участок, предусмотренные статьей 56 Земельного кодекса Российской Федерации; срок действия: с 17.12.2018; реквизиты документа-основания: постановление Правительства Российской Федерации "О порядке установления охранных зон объектов электросетевого хозяйства и особых условий использования земельных участков, расположенных в границах таких зон" от 24.02.2009 № 160 выдан: Правительство Российской Федерации. вид ограничения (обременения): ограничения прав на земельный участок, предусмотренные статьей 56 Земельного кодекса Российской Федерации; срок действия: с 17.12.2018; реквизиты документа-основания: постановление Правительства Российской Федерации "О порядке установления охранных зон объектов электросетевого хозяйства и особых условий использования земельных участков, расположенных в границах таких зон" от 24.02.2009 № 160 выдан: Правительство Российской Федерации. вид ограничения (обременения): ограничения прав на земельный участок, предусмотренные статьей 56 Земельного кодекса Российской Федерации; срок действия: с 11.03.2019; реквизиты документа-основания: постановление "О порядке установления охранных зон объектов электросетевого хозяйства и особых условий использования земельных</p>	

полное наименование должности	 ДОКУМЕНТ ПОДПИСАН ЭЛЕКТРОННОЙ ПОДПИСЬЮ	инициалы, фамилия
	Сертификат: 00ВВ056В7401СВ8SD2B3576ACDC8425108 Выдана: ФЕДЕРАЛЬНАЯ СЛУЖБА ГОСУДАРСТВЕННОЙ РЕГИСТРАЦИИ, КАДАСТРА И КАРТОГРАФИИ Действителен: с 27.06.2023 по 19.09.2024	

Земельный участок вид объекта недвижимости			
Лист № 7 раздела 1	Всего листов раздела 1: 13	Всего разделов: 8	Всего листов выписки: 439
17.03.2024г. № КУВИ-001/2024-71715554		Кадастровый номер: 46:13:000000:1(Единое землепользование)	
		<p>участков, расположенных в границах таких зон" от 24.02.2009 № 160 выдан: Правительство Российской Федерации. вид ограничения (обременения): ограничения прав на земельный участок, предусмотренные статьей 56 Земельного кодекса Российской Федерации; срок действия: с 11.03.2019; реквизиты документа-основания: постановление Правительства Российской Федерации "О порядке установления охранных зон объектов электросетевого хозяйства и особых условий использования земельных участков, расположенных в границах таких зон" от 24.02.2009 № 160 выдан: Правительство Российской Федерации. вид ограничения (обременения): ограничения прав на земельный участок, предусмотренные статьей 56 Земельного кодекса Российской Федерации; срок действия: с 27.06.2019; реквизиты документа-основания: выписка из Единого государственного реестра недвижимости об основных характеристиках и зарегистрированных правах на объект недвижимости от 21.02.2019 № 99/2019/24631930 выдан: Управление Росреестра по Курской области. вид ограничения (обременения): ограничения прав на земельный участок, предусмотренные статьей 56 Земельного кодекса Российской Федерации; срок действия: с 29.08.2019; реквизиты документа-основания: постановление Правительства Российской Федерации "О порядке установления охранных зон объектов электросетевого хозяйства и особых условий использования земельных участков, расположенных в границах таких зон" от 24.02.2009 № 160 выдан: Правительство Российской Федерации. вид ограничения (обременения): ограничения прав на земельный участок, предусмотренные статьей 56 Земельного кодекса Российской Федерации; срок действия: с 03.12.2019; реквизиты документа-основания: постановление Правительства Российской Федерации "О порядке установления охранных зон объектов электросетевого хозяйства и особых условий использования земельных участков, расположенных в границах таких зон" от 24.02.2009 № 160 выдан: Правительство Российской Федерации. вид ограничения (обременения): ограничения прав на земельный участок, предусмотренные статьей 56 Земельного кодекса Российской Федерации; срок действия: с 03.12.2019; реквизиты документа-основания: постановление Правительства Российской Федерации "О порядке установления охранных зон объектов электросетевого хозяйства и особых условий использования земельных участков, расположенных в границах таких зон" от 24.02.2009 № 160 выдан: Правительство Российской Федерации. вид ограничения (обременения): ограничения прав на земельный участок, предусмотренные статьей 56 Земельного кодекса Российской Федерации; срок действия: с 17.01.2020; реквизиты документа-основания: описание местоположения границы зоны затопления при максимальных уровнях воды 1-процентной обеспеченности для реки Сейм в границах Большеугонского сельсовета Льговского района Курской области от 26.08.2019 № 6/н выдан:</p>	

полное наименование должности	 ДОКУМЕНТ ПОДПИСАН ЭЛЕКТРОННОЙ ПОДПИСЬЮ	инициалы, фамилия
	Сертификат: 00ВВ056В7401СВ8SD2B3576ACDC8425108 Выдана: ФЕДЕРАЛЬНАЯ СЛУЖБА ГОСУДАРСТВЕННОЙ РЕГИСТРАЦИИ, КАДАСТРА И КАРТОГРАФИИ Действителен: с 27.06.2023 по 19.09.2024	

Земельный участок			
вид объекта недвижимости			
Лист № 8 раздела 1	Всего листов раздела 1: 13	Всего разделов: 8	Всего листов выписки: 439
17.03.2024г. № КУВИ-001/2024-71715554			
Кадастровый номер:		46:13:000000:1(Единое землепользование)	
		<p>ООО"КАДАСТРОВЫЙ ИНЖЕНЕР". вид ограничения (обременения): ограничения прав на земельный участок, предусмотренные статьей 56 Земельного кодекса Российской Федерации; срок действия: с 17.01.2020; реквизиты документа-основания: описание местоположения границы зоны затопления при максимальных уровнях воды 3-процентной обеспеченности для реки Сейм в границах Большееутогонского сельсовета Льговского района Курской области от 26.08.2019 № б/н выдан: ООО"КАДАСТРОВЫЙ ИНЖЕНЕР". вид ограничения (обременения): ограничения прав на земельный участок, предусмотренные статьей 56 Земельного кодекса Российской Федерации; срок действия: с 17.01.2020; реквизиты документа-основания: описание местоположения границы зоны затопления при максимальных уровнях воды 5-процентной обеспеченности для реки Сейм в границах Большееутогонского сельсовета Льговского района Курской области от 26.08.2019 № б/н выдан: ООО"КАДАСТРОВЫЙ ИНЖЕНЕР". вид ограничения (обременения): ограничения прав на земельный участок, предусмотренные статьей 56 Земельного кодекса Российской Федерации; срок действия: с 17.01.2020; реквизиты документа-основания: описание местоположения границы зоны затопления при максимальных уровнях воды 10-процентной обеспеченности для реки Сейм в границах Большееутогонского сельсовета Льговского района Курской области от 26.08.2019 № б/н выдан: ООО"КАДАСТРОВЫЙ ИНЖЕНЕР". вид ограничения (обременения): ограничения прав на земельный участок, предусмотренные статьей 56 Земельного кодекса Российской Федерации; срок действия: с 17.01.2020; реквизиты документа-основания: описание местоположения границы зоны затопления при максимальных уровнях воды 50-процентной обеспеченности для реки Сейм в границах Большееутогонского сельсовета Льговского района Курской области от 26.08.2019 № б/н выдан: ООО"КАДАСТРОВЫЙ ИНЖЕНЕР". вид ограничения (обременения): ограничения прав на земельный участок, предусмотренные статьей 56 Земельного кодекса Российской Федерации; срок действия: с 08.07.2020; реквизиты документа-основания: свидетельство о государственной регистрации права от 04.12.2007 № АГН 149320 выдан: Управление Федеральной регистрационной службы по Курской области. вид ограничения (обременения): ограничения прав на земельный участок, предусмотренные статьей 56 Земельного кодекса Российской Федерации; срок действия: с 06.10.2020; реквизиты документа-основания: приказ "Об установлении границ зон затопления территории Большееутогонского сельсовета Льговского района Курской области при максимальных уровнях реки Сейм на основании предложения Комитета экологической безопасности и природопользования Курской области" от 09.12.2019 № 315 выдан: Федеральное агентство водных ресурсов (Росводресурсы) Донское водное бассейновое водное управление. вид ограничения (обременения): ограничения прав на земельный</p>	


ДОКУМЕНТ ПОДПИСАН ЭЛЕКТРОННОЙ ПОДПИСЬЮ			
Сертификат: 00B8056B7401C838D2B3576ACDC8425108			
Выдана: ФЕДЕРАЛЬНАЯ СЛУЖБА ГОСУДАРСТВЕННОЙ РЕГИСТРАЦИИ КАДАСТРА И КАРТОГРАФИИ		инициалы, фамилия	
Действителен: с 27.06.2023 по 19.09.2024			
полное наименование должности			

Земельный участок			
вид объекта недвижимости			
Лист № 9 раздела 1	Всего листов раздела 1: 13	Всего разделов: 8	Всего листов выписки: 439
17.03.2024г. № КУВИ-001/2024-71715554			
Кадастровый номер:		46:13:000000:1(Единое землепользование)	
		<p>участок, предусмотренные статьей 56 Земельного кодекса Российской Федерации; срок действия: с 14.12.2020; реквизиты документа-основания: постановление "О порядке установления охранных зон объектов электросетевого хозяйства и особых условий использования земельных участков, расположенных в границах таких зон" от 24.02.2009 № 160 выдан: Правительство РФ. вид ограничения (обременения): ограничения прав на земельный участок, предусмотренные статьей 56 Земельного кодекса Российской Федерации; срок действия: с 18.12.2020; реквизиты документа-основания: постановление "О порядке установления охранных зон объектов электросетевого хозяйства и особых условий использования земельных участков, расположенных в границах таких зон" от 24.02.2009 № 160 выдан: Правительство Российской Федерации. вид ограничения (обременения): ограничения прав на земельный участок, предусмотренные статьей 56 Земельного кодекса Российской Федерации; срок действия: с 22.01.2021; реквизиты документа-основания: постановление Правительства Российской Федерации "О порядке установления охранных зон объектов электросетевого хозяйства и особых условий использования земельных участков, расположенных в границах таких зон" от 24.02.2009 № 160 выдан: Правительство Российской Федерации. вид ограничения (обременения): ограничения прав на земельный участок, предусмотренные статьей 56 Земельного кодекса Российской Федерации; срок действия: с 28.01.2021; реквизиты документа-основания: постановление "Об утверждении Правил охраны линий и сооружений связи Российской Федерации" от 09.06.1995 № 578 выдан: Правительство РФ. вид ограничения (обременения): ограничения прав на земельный участок, предусмотренные статьей 56 Земельного кодекса Российской Федерации; срок действия: с 31.05.2021; реквизиты документа-основания: постановление "О порядке установления охранных зон объектов электросетевого хозяйства и особых условий использования земельных участков, расположенных в границах таких зон" от 24.02.2009 № 160 выдан: Правительство РФ. вид ограничения (обременения): ограничения прав на земельный участок, предусмотренные статьей 56 Земельного кодекса Российской Федерации; срок действия: с 09.06.2021; реквизиты документа-основания: решение об утверждении границ охранных зон газораспределительных сетей, расположенных на</p>	

ДОКУМЕНТ ПОДПИСАН ЭЛЕКТРОННОЙ ПОДПИСЬЮ			
Сертификат: 00B8056B7401C838D2B3576ACDC8425108			
Выдана: ФЕДЕРАЛЬНАЯ СЛУЖБА ГОСУДАРСТВЕННОЙ РЕГИСТРАЦИИ КАДАСТРА И КАРТОГРАФИИ		инициалы, фамилия	
Действителен: с 27.06.2023 по 19.09.2024			
полное наименование должности			


Лист 10


Земельный участок вид объекта недвижимости			
Лист № 10 раздела 1	Всего листов раздела 1: 13	Всего разделов: 8	Всего листов выписки: 439
17.03.2024г. № КУВИ-001/2024-71715554		Кадастровый номер: 46:13:000000:1(Единое землепользование)	
<p>территории Глушковского, Льговского районов Курской области от 17.05.2021 № 01.01.-17/512 выдан: Администрация Курской области. Комитет по управлению имуществом Курской области. вид ограничения (обременения): ограничения прав на земельный участок, предусмотренные статьей 56 Земельного кодекса Российской Федерации; срок действия: с 17.08.2021; реквизиты документа-основания: постановление "Об утверждении Правил охраны линий и сооружений связи Российской Федерации" от 09.06.1995 № 578 выдан: Постановление Правительства РФ. вид ограничения (обременения): ограничения прав на земельный участок, предусмотренные статьей 56 Земельного кодекса Российской Федерации; срок действия: с 24.02.2022; реквизиты документа-основания: приказ Об утверждении графического описания местоположения границ защитной зоны объекта культурного наследия регионального значения «Братская могила воинов Советской Армии, погибших в период Великой Отечественной войны. Захоронено 492 человека, установленных фамилий нет. Скульптура установлена в 1968 году», 1941-1945 гг., 1968 г. (Курская область, Льговский район, село Большие Утоны (у железнодорожного моста) от 20.04.2022 № 05.4-08/450 выдан: Комитет по охране объектов культурного наследия Курской области. вид ограничения (обременения): ограничения прав на земельный участок, предусмотренные статьей 56 Земельного кодекса Российской Федерации; срок действия: с 17.05.2022; реквизиты документа-основания: приказ "Об установлении охранных зон пунктов государственной нивелирной сети" от 27.04.2022 № П/151 выдан: Управление Росреестра по Курской области. вид ограничения (обременения): ограничения прав на земельный участок, предусмотренные статьей 56 Земельного кодекса Российской Федерации; срок действия: с 15.07.2022; реквизиты документа-основания: приказ "Об установлении охранных зон пунктов государственной нивелирной сети" от 21.06.2022 № П/177 выдан: Управление Росреестра по Курской области. вид ограничения (обременения): ограничения прав на земельный участок, предусмотренные статьей 56 Земельного кодекса Российской Федерации; срок действия: с 08.07.2022; реквизиты документа-основания: приказ "Об установлении охранных зон пунктов государственной нивелирной сети" от 21.06.2022 № П/177 выдан: Управление Росреестра по Курской области. вид ограничения (обременения): ограничения прав на земельный участок, предусмотренные статьей 56 Земельного кодекса Российской Федерации; срок действия: с 29.07.2022; реквизиты документа-основания: постановление "О порядке установления охранных зон объектов электросетевого хозяйства и особых условий использования земельных участков, расположенных в границах таких зон" от 24.02.2009 № 160 выдан: Правительство Российской Федерации. вид ограничения (обременения): ограничения прав на</p>			

полное наименование должности		ДОКУМЕНТ ПОДПИСАН ЭЛЕКТРОННОЙ ПОДПИСЬЮ	инициалы, фамилия
	Сертификат: 08ВВ05687401СВ85D2B3576ACDC8425108 Выдана: ФЕДЕРАЛЬНАЯ СЛУЖБА ГОСУДАРСТВЕННОЙ РЕГИСТРАЦИИ КАДАСТРА И КАРТОГРАФИИ Действителен: с 27.06.2023 по 19.09.2024		

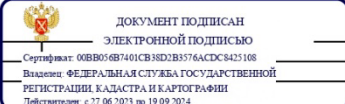
Лист 11

Земельный участок вид объекта недвижимости			
Лист № 11 раздела 1	Всего листов раздела 1: 13	Всего разделов: 8	Всего листов выписки: 439
17.03.2024г. № КУВИ-001/2024-71715554		Кадастровый номер: 46:13:000000:1(Единое землепользование)	
<p>земельный участок, предусмотренные статьей 56 Земельного кодекса Российской Федерации; срок действия: с 14.09.2022; реквизиты документа-основания: постановление "Об утверждении границ и режима использования территории объекта культурного наследия регионального значения «Братская могила воинов Советской Армии, погибших в марте 1943 года», 1943 г., расположенного по адресу: Курская область, Льговский район, ст. Деревеньки" от 25.08.2022 № 05.4-08/983 выдан: Комитет по охране объектов культурного наследия Курской области. вид ограничения (обременения): ограничения прав на земельный участок, предусмотренные статьей 56 Земельного кодекса Российской Федерации; срок действия: с 04.10.2022; реквизиты документа-основания: приказ "Об установлении охранных зон пунктов государственной нивелирной сети" от 21.06.2022 № П/176 выдан: Управление Росреестра по Курской области. вид ограничения (обременения): ограничения прав на земельный участок, предусмотренные статьей 56 Земельного кодекса Российской Федерации; срок действия: с 05.10.2022; реквизиты документа-основания: приказ "Об установлении охранных зон пунктов государственной нивелирной сети" от 21.06.2022 № П/176 выдан: Управление Росреестра по Курской области. вид ограничения (обременения): ограничения прав на земельный участок, предусмотренные статьей 56 Земельного кодекса Российской Федерации; срок действия: с 07.10.2022; реквизиты документа-основания: приказ "Об установлении охранных зон пунктов государственной нивелирной сети" от 21.06.2022 № П/176 выдан: Управление Росреестра по Курской области. вид ограничения (обременения): ограничения прав на земельный участок, предусмотренные статьей 56 Земельного кодекса Российской Федерации; срок действия: с 10.10.2022; реквизиты документа-основания: приказ "Об установлении охранных зон пунктов государственной нивелирной сети" от 21.06.2022 № П/176 выдан: Управление Росреестра по Курской области. вид ограничения (обременения): ограничения прав на земельный участок, предусмотренные статьей 56 Земельного кодекса Российской Федерации; срок действия: с 11.10.2022; реквизиты документа-основания: приказ "Об установлении охранных зон пунктов государственной нивелирной сети" от 07.09.2022 № П/237 выдан: Управление Росреестра по Курской области. вид ограничения (обременения): ограничения прав на земельный участок, предусмотренные статьей 56 Земельного кодекса Российской Федерации; срок действия: с 12.10.2022; реквизиты документа-основания: приказ "Об установлении охранных зон пунктов государственной нивелирной сети" от 07.09.2022 № П/237 выдан: Управление Росреестра по Курской области. вид ограничения (обременения): ограничения прав на земельный участок, предусмотренные статьей 56 Земельного кодекса Российской Федерации; срок действия: с 24.03.2023; реквизиты документа-основания: приказ об установлении охранных</p>			

полное наименование должности		ДОКУМЕНТ ПОДПИСАН ЭЛЕКТРОННОЙ ПОДПИСЬЮ	инициалы, фамилия
	Сертификат: 08ВВ05687401СВ85D2B3576ACDC8425108 Выдана: ФЕДЕРАЛЬНАЯ СЛУЖБА ГОСУДАРСТВЕННОЙ РЕГИСТРАЦИИ КАДАСТРА И КАРТОГРАФИИ Действителен: с 27.06.2023 по 19.09.2024		


Земельный участок				
вид объекта недвижимости				
Лист № 12 раздела 1	Всего листов раздела 1: 13	Всего разделов: 8	Всего листов выписки: 439	
17.03.2024г. № КУВИ-001/2024-71715554		Кадастровый номер: 46:13:000000:1(Единое землепользование)		
<p>зон пунктов государственной нивелирной сети от 08.12.2022 № П/298 выдан: Управление Федеральной службы государственной регистрации, кадастра и картографии по Курской области. вид ограничения (обременения): ограничения прав на земельный участок, предусмотренные статьей 56 Земельного кодекса Российской Федерации; срок действия: с 28.04.2023; реквизиты документа-основания: решение "Об утверждении границ охранных зон газораспределительных сетей, расположенных на территории Льговского района Курской области" от 24.08.2022 № 01.01-17/711 выдан: Комитет по управлению имуществом Курской области. вид ограничения (обременения): ограничения прав на земельный участок, предусмотренные статьей 56 Земельного кодекса Российской Федерации; срок действия: с 11.05.2023; реквизиты документа-основания: решение "об утверждении границ охранной зоны газораспределительной сети, расположенной на территории Льговского района Курской области" от 16.12.2022 № 01.01-17/1015 выдан: Министерство имущества Курской области. вид ограничения (обременения): ограничения прав на земельный участок, предусмотренные статьей 56 Земельного кодекса Российской Федерации; срок действия: с 29.05.2023; реквизиты документа-основания: постановление "Об утверждении Правил охраны линий и сооружений связи Российской Федерации" от 09.06.1995 № 578 выдан: Правительство Российской Федерации. вид ограничения (обременения): ограничения прав на земельный участок, предусмотренные статьей 56 Земельного кодекса Российской Федерации; срок действия: с 01.06.2023; реквизиты документа-основания: постановление "Об утверждении Правил охраны линий и сооружений связи Российской Федерации" от 09.06.1995 № 578 выдан: Правительство Российской Федерации. вид ограничения (обременения): ограничения прав на земельный участок, предусмотренные статьей 56 Земельного кодекса Российской Федерации; срок действия: с 13.06.2023; реквизиты документа-основания: постановление "Об утверждении Правил охраны линий и сооружений связи Российской Федерации" от 09.06.1995 № 578 выдан: Правительство Российской Федерации. вид ограничения (обременения): ограничения прав на земельный участок, предусмотренные статьей 56 Земельного кодекса Российской Федерации; срок действия: с 06.09.2023; реквизиты документа-основания: решение Арбитражного суда Курской области от 29.11.2022 № А35-4926/2022 выдан: Арбитражный суд Курской области. Граница земельного участка пересекает границы земельных участков (земельного участка) с кадастровыми номерами (кадастровым номером) 46:09:170009:1, 46:10:010401:1, 46:10:010402:1, 46:13:040708:6, 46:13:040708:7, 46:13:040710:11, 46:13:040710:3, 46:13:040710:4, 46:13:040713:1, 46:13:080402:170, 46:13:080513:18, 46:13:080513:4, 46:13:080514:2, 46:13:080514:9.</p>				
полное наименование должности		 <p>ДОКУМЕНТ ПОДПИСАН ЭЛЕКТРОННОЙ ПОДПИСЬЮ Сертификат: 00ВВ056В7401СВ85Д2В3576АСДС8425108 Выдана: ФЕДЕРАЛЬНАЯ СЛУЖБА ГОСУДАРСТВЕННОЙ РЕГИСТРАЦИИ, КАДАСТРА И КАРТОГРАФИИ Действителен: с 27.06.2023 по 19.09.2024</p>	инициалы, фамилия	

Земельный участок			
вид объекта недвижимости			
Лист № 13 раздела 1	Всего листов раздела 1: 13	Всего разделов: 8	Всего листов выписки: 439
17.03.2024г. № КУВИ-001/2024-71715554		Кадастровый номер: 46:13:000000:1(Единое землепользование)	
<p>46:13:080518:4, 46:13:100902:1, 46:13:100903:2, 46:13:100908:1, 46:13:120910:118, 46:13:120910:129, 46:13:150602:25, 46:13:151011:16, 46:13:151012:1, 46:13:151012:2, 46:13:151013:1, 46:13:151013:3, 46:13:151206:1, 46:13:151207:1, 46:13:151207:2, 46:13:171306:1, 46:23:090901:4.</p>			
Получатель выписки:		Мергель Евгения Александровна	


полное наименование должности	 <p>ДОКУМЕНТ ПОДПИСАН ЭЛЕКТРОННОЙ ПОДПИСЬЮ Сертификат: 00ВВ056В7401СВ85Д2В3576АСДС8425108 Выдана: ФЕДЕРАЛЬНАЯ СЛУЖБА ГОСУДАРСТВЕННОЙ РЕГИСТРАЦИИ, КАДАСТРА И КАРТОГРАФИИ Действителен: с 27.06.2023 по 19.09.2024</p>	инициалы, фамилия	
-------------------------------	---	-------------------	--

## Сведения о зарегистрированных правах

Земельный участок			
вид объекта недвижимости			
Лист № 1 раздела 2	Всего листов раздела 2: 2	Всего разделов: 8	Всего листов выписки: 439
17.03.2024г. № КУВИ-001/2024-71715554			
Кадастровый номер:		46:13:000000:1(Единое землепользование)	
1	Правообладатель (правообладатели):	1.1	РОССИЯ
	Сведения о возможности предоставления третьим лицам персональных данных физического лица:	1.1.1	данные отсутствуют
2	Вид, номер, дата и время государственной регистрации права:	2.1	Собственность 46-13-15/2004-153 12.05.2004 00:00:00
3	Сведения об осуществлении государственной регистрации сделки, права без необходимого в силу закона согласия третьего лица, органа:	3.1	данные отсутствуют
4	Ограничение прав и обременение объекта недвижимости:		
4.1	вид:	Аренда	
	дата государственной регистрации:	12.08.2004 00:00:00	
	номер государственной регистрации:	46-29-21/2004-256	
	срок, на который установлены ограничение прав и обременение объекта недвижимости:	Срок действия с 01.01.2004 по 01.01.2009	
	лицо, в пользу которого установлены ограничение прав и обременение объекта недвижимости:	Открытое акционерное общество "Российские железные дороги", ИНН: 7708503727	
	сведения о возможности предоставления третьим лицам персональных данных физического лица	данные отсутствуют	
	основание государственной регистрации:	ДОГОВОР АРЕНДЫ №11 ЗЕМЕЛЬНОГО УЧАСТКА, НАХОДЯЩЕГОСЯ В ФЕДЕРАЛЬНОЙ СОБСТВЕННОСТИ ОТ 25.06.2004г., выдан 25.06.2004	
	сведения об осуществлении государственной регистрации сделки, права, ограничения права без необходимого в силу закона согласия третьего лица, органа:	данные отсутствуют	
	сведения об управляющем залоге и о договоре управления залогом, если такой договор заключен для управления ипотекой:	данные отсутствуют	
	сведения о депозитарии, который осуществляет хранение обезличенной документарной закладной или электронной закладной:		

полное наименование должности	 ДОКУМЕНТ ПОДПИСАН ЭЛЕКТРОННОЙ ПОДПИСЬЮ Сертификат: 00B0056B7401CB85D2B3576ACDC8425108 Выдана: ФЕДЕРАЛЬНАЯ СЛУЖБА ГОСУДАРСТВЕННОЙ РЕГИСТРАЦИИ, КАДАСТРА И КАРТОГРАФИИ Действителен: с 27.06.2023 по 19.09.2024	инициалы, фамилия

Земельный участок			
вид объекта недвижимости			
Лист № 2 раздела 2	Всего листов раздела 2: 2	Всего разделов: 8	Всего листов выписки: 439
17.03.2024г. № КУВИ-001/2024-71715554			
Кадастровый номер:		46:13:000000:1(Единое землепользование)	
	сведения о внесении изменений или дополнений в регистрационную запись об ипотеке:		
5	Договоры участия в долевом строительстве:	не зарегистрировано	
6	Заявленные в судебном порядке права требования:	данные отсутствуют	
7	Сведения о возможности предоставления третьим лицам персональных данных физического лица	данные отсутствуют	
8	Сведения о возражении в отношении зарегистрированного права:	данные отсутствуют	
9	Сведения о наличии решения об изъятии объекта недвижимости для государственных и муниципальных нужд:	данные отсутствуют	
10	Сведения о невозможности государственной регистрации без личного участия правообладателя или его законного представителя:	данные отсутствуют	
11	Правопритязания и сведения о наличии поступивших, но не рассмотренных заявлений о проведении государственной регистрации права (перехода, прекращения права), ограничения права или обременения объекта недвижимости, сделки в отношении объекта недвижимости:	отсутствуют	
11	Сведения о невозможности государственной регистрации перехода, прекращения, ограничения права на земельный участок из земель сельскохозяйственного назначения:	данные отсутствуют	

полное наименование должности	 ДОКУМЕНТ ПОДПИСАН ЭЛЕКТРОННОЙ ПОДПИСЬЮ Сертификат: 00B0056B7401CB85D2B3576ACDC8425108 Выдана: ФЕДЕРАЛЬНАЯ СЛУЖБА ГОСУДАРСТВЕННОЙ РЕГИСТРАЦИИ, КАДАСТРА И КАРТОГРАФИИ Действителен: с 27.06.2023 по 19.09.2024	инициалы, фамилия

Выписка из Единого государственного реестра недвижимости об объекте недвижимости  
Описание местоположения земельного участка

Земельный участок вид объекта недвижимости			
Лист № 1 раздела 3	Всего листов раздела 3: 79	Всего разделов: 8	Всего листов выписки: 439
17.03.2024г. № КУВИ-001/2024-71715554			
Кадастровый номер:		46:13:000000:1(Единое землепользование)	
План (чертеж, схема) земельного участка			
Масштаб 1:400000		Условные обозначения:	

полное наименование должности	 ДОКУМЕНТ ПОДПИСАН ЭЛЕКТРОННОЙ ПОДПИСЬЮ Сертификат: 08ВВ056В7401СВ85Д2В3576АСДС8425108 Выдана: ФЕДЕРАЛЬНАЯ СЛУЖБА ГОСУДАРСТВЕННОЙ РЕГИСТРАЦИИ, КАДАСТРА И КАРТОГРАФИИ Действителен: с 27.06.2023 по 19.09.2024	инициалы, фамилия

Земельный участок вид объекта недвижимости			
Лист № 21 раздела 3	Всего листов раздела 3: 79	Всего разделов: 8	Всего листов выписки: 439
17.03.2024г. № КУВИ-001/2024-71715554			
Кадастровый номер:		46:13:000000:1(Единое землепользование)	
Масштаб 1:20000		Условные обозначения:	

полное наименование должности	 ДОКУМЕНТ ПОДПИСАН ЭЛЕКТРОННОЙ ПОДПИСЬЮ Сертификат: 08ВВ056В7401СВ85Д2В3576АСДС8425108 Выдана: ФЕДЕРАЛЬНАЯ СЛУЖБА ГОСУДАРСТВЕННОЙ РЕГИСТРАЦИИ, КАДАСТРА И КАРТОГРАФИИ Действителен: с 27.06.2023 по 19.09.2024	инициалы, фамилия



Лист 39

Земельный участок вид объекта недвижимости			
Лист № 24 раздела 3	Всего листов раздела 3: 79	Всего разделов: 8	Всего листов выписки: 439
17.03.2024г. № КУВИ-001/2024-71715554			
Кадастровый номер:		46:13:000000:1(Единое землепользование)	
Масштаб 1:30000	Условные обозначения:		

полное наименование должности	ДОКУМЕНТ ПОДПИСАН ЭЛЕКТРОННОЙ ПОДПИСЬЮ Сертификат: 00ВВ056В7401СВ85D2B3576ACDC8425108 Владелец: ФЕДЕРАЛЬНАЯ СЛУЖБА ГОСУДАРСТВЕННОЙ РЕГИСТРАЦИИ, КАДАСТРА И КАРТОГРАФИИ Действителен: с 27.06.2023 по 19.09.2024	инициалы, фамилия

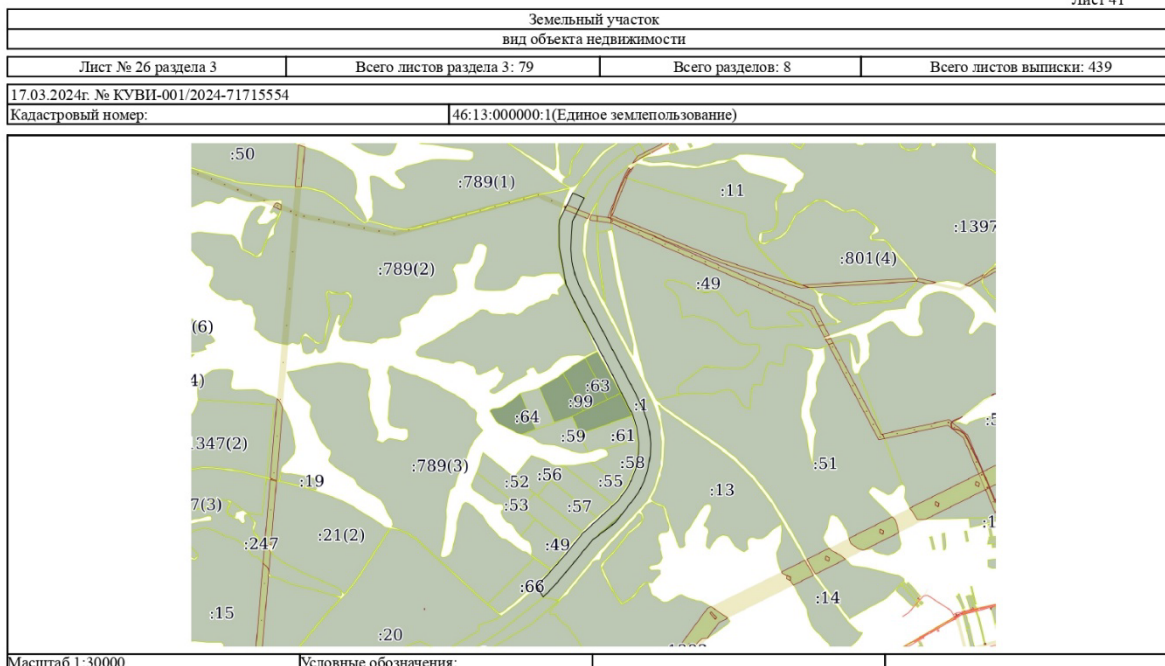
Лист 40

Земельный участок вид объекта недвижимости			
Лист № 25 раздела 3	Всего листов раздела 3: 79	Всего разделов: 8	Всего листов выписки: 439
17.03.2024г. № КУВИ-001/2024-71715554			
Кадастровый номер:		46:13:000000:1(Единое землепользование)	
Масштаб 1:10000	Условные обозначения:		

полное наименование должности	ДОКУМЕНТ ПОДПИСАН ЭЛЕКТРОННОЙ ПОДПИСЬЮ Сертификат: 00ВВ056В7401СВ85D2B3576ACDC8425108 Владелец: ФЕДЕРАЛЬНАЯ СЛУЖБА ГОСУДАРСТВЕННОЙ РЕГИСТРАЦИИ, КАДАСТРА И КАРТОГРАФИИ Действителен: с 27.06.2023 по 19.09.2024	инициалы, фамилия

Эксперт Мартынов Александр Федорович

08 апреля 2024 года



	 ДОКУМЕНТ ПОДПИСАН ЭЛЕКТРОННОЙ ПОДПИСЬЮ <small>Сертификат: 00B8056B7401CB85D2B3576ACDC8425108                  Выдана: ФЕДЕРАЛЬНАЯ СЛУЖБА ГОСУДАРСТВЕННОЙ                  РЕГИСТРАЦИИ КАДАСТРА И КАРТОГРАФИИ                  Действителен: с 27.06.2023 по 19.09.2024</small>	
_____	_____	_____
полное наименование должности	инициалы, фамилия	

Земельный участок вид объекта недвижимости							
Лист № 7 раздела 3.1		Всего листов раздела 3.1: 95		Всего разделов: 8		Всего листов выписки: 439	
17.03.2024г. № КУВИ-001/2024-71715554							
Кадастровый номер:				46:13:000000:1(Единое землепользование)			

1	2	3	4	5	6	7	8
144	11.1.3	11.1.4	165°33.2'	93.92	данные отсутствуют	46:13:140611:1	данные отсутствуют
145	11.1.4	11.1.5	161°43.4'	109.09	данные отсутствуют	46:13:140611:1	данные отсутствуют
146	11.1.5	11.1.6	153°25.1'	183.32	данные отсутствуют	46:13:040710:1	данные отсутствуют
147	11.1.6	11.1.7	147°29.4'	100.31	данные отсутствуют	46:13:040710:1	данные отсутствуют
148	11.1.7	11.1.8	147°15.8'	111.16	данные отсутствуют	46:13:040710:1	данные отсутствуют
149	11.1.8	11.1.9	240°4.0'	78.64	данные отсутствуют	46:13:040709:2	данные отсутствуют
150	11.1.9	11.1.10	326°41.0'	131.96	данные отсутствуют	данные отсутствуют	данные отсутствуют
151	11.1.10	11.1.11	333°2.0'	315.15	данные отсутствуют	данные отсутствуют	данные отсутствуют
152	11.1.11	11.1.12	343°41.7'	154.44	данные отсутствуют	данные отсутствуют	данные отсутствуют
153	11.1.12	11.1.1	349°29.3'	95.82	данные отсутствуют	данные отсутствуют	данные отсутствуют
154	12.1.1	12.1.2	109°10.4'	96.15	данные отсутствуют	46:13:040711:1	данные отсутствуют
155	12.1.1	12.1.1			данные отсутствуют	46:13:040710:1	данные отсутствуют
156	12.1.2	12.1.3	118°0.2'	94.22	данные отсутствуют	46:13:040711:1	данные отсутствуют
157	12.1.3	12.1.4	126°11.6'	81.93	данные отсутствуют	46:13:040711:1	данные отсутствуют
158	12.1.4	12.1.5	132°30.0'	90.63	данные отсутствуют	46:13:040711:1	данные отсутствуют
159	12.1.5	12.1.6	136°43.7'	88.38	данные отсутствуют	46:13:040711:1	данные отсутствуют
160	12.1.6	12.1.7	141°2.4'	105.9	данные отсутствуют	46:13:040711:1	данные отсутствуют
161	12.1.7	12.1.8	145°31.0'	94.21	данные отсутствуют	46:13:040711:1	данные отсутствуют
162	12.1.8	12.1.9	150°13.6'	114.1	данные отсутствуют	46:13:040711:1	данные отсутствуют
163	12.1.9	12.1.10	154°57.4'	104.11	данные отсутствуют	46:13:040711:1	данные отсутствуют
164	12.1.10	12.1.11	160°13.0'	137.03	данные отсутствуют	46:13:040711:1	данные отсутствуют
165	12.1.11	12.1.12	162°11.2'	189.36	данные отсутствуют	46:13:040711:1	данные отсутствуют
166	12.1.12	12.1.13	161°27.4'	324.07	данные отсутствуют	46:13:040711:1	данные отсутствуют
167	12.1.13	12.1.14	162°54.1'	125.88	данные отсутствуют	46:13:040711:1	данные отсутствуют
168	12.1.14	12.1.15	165°46.3'	110.46	данные отсутствуют	46:13:040711:1	данные отсутствуют
169	12.1.15	12.1.16	168°55.3'	125.32	данные отсутствуют	46:13:040711:1	данные отсутствуют
170	12.1.16	12.1.17	172°18.8'	124.99	данные отсутствуют	46:13:040711:1	данные отсутствуют
171	12.1.17	12.1.18	174°33.7'	242.33	данные отсутствуют	46:13:040711:1	данные отсутствуют
172	12.1.18	12.1.19	170°16.9'	79.26	данные отсутствуют	46:13:040711:1	данные отсутствуют

	 ДОКУМЕНТ ПОДПИСАН ЭЛЕКТРОННОЙ ПОДПИСЬЮ <small>Сертификат: 00B8056B7401CB85D2B3576ACDC8425108                  Выдана: ФЕДЕРАЛЬНАЯ СЛУЖБА ГОСУДАРСТВЕННОЙ                  РЕГИСТРАЦИИ КАДАСТРА И КАРТОГРАФИИ                  Действителен: с 27.06.2023 по 19.09.2024</small>	
_____	_____	_____
полное наименование должности	инициалы, фамилия	

Земельный участок				Лист 118			
вид объекта недвижимости							
Лист № 24 раздела 3.1		Всего листов раздела 3.1: 95		Всего разделов: 8		Всего листов выписки: 439	
17.03.2024г. № КУВИ-001/2024-71715554				Кадастровый номер: 46:13:000000:1(Единое землепользование)			
1	2	3	4	5	6	7	8
186	12.1.32	12.1.1	47°35.1'	97.38	данные отсутствуют	46:13:040709:2	данные отсутствуют
187	13.1.1	13.1.2	227°35.1'	97.38	данные отсутствуют	46:13:040709:1	данные отсутствуют
188	13.1.1	13.1.1			данные отсутствуют	46:13:040711:1	данные отсутствуют


Земельный участок		Лист 135	
вид объекта недвижимости			
Лист № 41 раздела 3.1		Всего листов раздела 3.1: 95	
17.03.2024г. № КУВИ-001/2024-71715554		Кадастровый номер: 46:13:000000:1(Единое землепользование)	
1	2	3	4
226	13.1.39	13.1.40	190°49.2'
227	13.1.40	13.1.41	184°56.9'
228	13.1.41	13.1.42	180°25.6'
229	13.1.42	13.1.43	176°30.4'
230	13.1.43	13.1.44	171°34.7'
231	13.1.44	13.1.45	166°24.2'
232	13.1.45	13.1.46	159°12.8'
233	13.1.46	13.1.47	149°53.6'
234	13.1.47	13.1.48	141°36.8'
235	13.1.48	13.1.49	134°34.0'
236	13.1.49	13.1.50	127°54.5'
237	13.1.50	13.1.51	120°53.9'
238	13.1.51	13.1.52	113°21.1'
239	13.1.52	13.1.53	105°8.5'
240	13.1.53	13.1.54	97°13.1'
241	13.1.54	13.1.55	91°25.7'
242	13.1.55	13.1.56	93°14.6'
243	13.1.56	13.1.57	98°41.6'
244	13.1.57	13.1.1	103°58.9'
245	14.1.1	14.1.2	283°58.9'
246	14.1.1	14.1.1	
247	14.1.2	14.1.3	278°41.6'
248	14.1.3	14.1.4	273°14.6'
249	14.1.4	14.1.5	271°25.7'
250	14.1.5	14.1.6	277°13.1'
251	14.1.6	14.1.7	285°8.5'
252	14.1.7	14.1.8	293°21.1'
253	14.1.8	14.1.9	300°53.9'
254	14.1.9	14.1.10	307°54.5'

Земельный участок		Лист 135	
вид объекта недвижимости			
Лист № 41 раздела 3.1		Всего листов раздела 3.1: 95	
17.03.2024г. № КУВИ-001/2024-71715554		Кадастровый номер: 46:13:000000:1(Единое землепользование)	
1	2	3	4
226	13.1.39	13.1.40	190°49.2'
227	13.1.40	13.1.41	184°56.9'
228	13.1.41	13.1.42	180°25.6'
229	13.1.42	13.1.43	176°30.4'
230	13.1.43	13.1.44	171°34.7'
231	13.1.44	13.1.45	166°24.2'
232	13.1.45	13.1.46	159°12.8'
233	13.1.46	13.1.47	149°53.6'
234	13.1.47	13.1.48	141°36.8'
235	13.1.48	13.1.49	134°34.0'
236	13.1.49	13.1.50	127°54.5'
237	13.1.50	13.1.51	120°53.9'
238	13.1.51	13.1.52	113°21.1'
239	13.1.52	13.1.53	105°8.5'
240	13.1.53	13.1.54	97°13.1'
241	13.1.54	13.1.55	91°25.7'
242	13.1.55	13.1.56	93°14.6'
243	13.1.56	13.1.57	98°41.6'
244	13.1.57	13.1.1	103°58.9'
245	14.1.1	14.1.2	283°58.9'
246	14.1.1	14.1.1	
247	14.1.2	14.1.3	278°41.6'
248	14.1.3	14.1.4	273°14.6'
249	14.1.4	14.1.5	271°25.7'
250	14.1.5	14.1.6	277°13.1'
251	14.1.6	14.1.7	285°8.5'
252	14.1.7	14.1.8	293°21.1'
253	14.1.8	14.1.9	300°53.9'
254	14.1.9	14.1.10	307°54.5'

Земельный участок		Лист 135	
вид объекта недвижимости			
Лист № 41 раздела 3.1		Всего листов раздела 3.1: 95	
17.03.2024г. № КУВИ-001/2024-71715554		Кадастровый номер: 46:13:000000:1(Единое землепользование)	
1	2	3	4
226	13.1.39	13.1.40	190°49.2'
227	13.1.40	13.1.41	184°56.9'
228	13.1.41	13.1.42	180°25.6'
229	13.1.42	13.1.43	176°30.4'
230	13.1.43	13.1.44	171°34.7'
231	13.1.44	13.1.45	166°24.2'
232	13.1.45	13.1.46	159°12.8'
233	13.1.46	13.1.47	149°53.6'
234	13.1.47	13.1.48	141°36.8'
235	13.1.48	13.1.49	134°34.0'
236	13.1.49	13.1.50	127°54.5'
237	13.1.50	13.1.51	120°53.9'
238	13.1.51	13.1.52	113°21.1'
239	13.1.52	13.1.53	105°8.5'
240	13.1.53	13.1.54	97°13.1'
241	13.1.54	13.1.55	91°25.7'
242	13.1.55	13.1.56	93°14.6'
243	13.1.56	13.1.57	98°41.6'
244	13.1.57	13.1.1	103°58.9'
245	14.1.1	14.1.2	283°58.9'
246	14.1.1	14.1.1	
247	14.1.2	14.1.3	278°41.6'
248	14.1.3	14.1.4	273°14.6'
249	14.1.4	14.1.5	271°25.7'
250	14.1.5	14.1.6	277°13.1'
251	14.1.6	14.1.7	285°8.5'
252	14.1.7	14.1.8	293°21.1'
253	14.1.8	14.1.9	300°53.9'
254	14.1.9	14.1.10	307°54.5'


Лист 136

Земельный участок вид объекта недвижимости							
Лист № 42 раздела 3.1		Всего листов раздела 3.1: 95		Всего разделов: 8		Всего листов выписки: 439	
17.03.2024г. № КУВИ-001/2024-71715554							
Кадастровый номер:				46:13:000000:1(Единое землепользование)			
1	2	3	4	5	6	7	8
255	14.1.10	14.1.11	318°33.7'	155.39	данные отсутствуют	46:13:040709:2	данные отсутствуют
256	14.1.11	14.1.12	329°53.6'	98.6	данные отсутствуют	46:13:040709:2	данные отсутствуют
257	14.1.12	14.1.13	339°12.8'	99.41	данные отсутствуют	46:13:040709:2	данные отсутствуют
258	14.1.13	14.1.14	346°24.2'	67.93	данные отсутствуют	46:13:040709:2	данные отсутствуют
259	14.1.14	14.1.15	351°34.7'	222.34	данные отсутствуют	46:13:040709:2	данные отсутствуют
260	14.1.15	14.1.16	356°30.4'	102.09	данные отсутствуют	46:13:040709:2	данные отсутствуют
261	14.1.16	14.1.17	0°25.6'	51.11	данные отсутствуют	46:13:040709:2	данные отсутствуют
262	14.1.17	14.1.18	4°56.9'	115.79	данные отсутствуют	46:13:040709:2	данные отсутствуют
263	14.1.18	14.1.19	10°49.2'	100.3	данные отсутствуют	46:13:040709:2	данные отсутствуют
264	14.1.19	14.1.20	14°28.1'	239	данные отсутствуют	46:13:040709:2	данные отсутствуют
265	14.1.20	14.1.21	14°27.8'	199.63	данные отсутствуют	46:13:040709:2	данные отсутствуют
266	14.1.21	14.1.22	15°27.5'	99.8	данные отсутствуют	46:13:040709:2	данные отсутствуют
267	14.1.22	14.1.23	17°50.0'	100.18	данные отсутствуют	46:13:040709:2	данные отсутствуют
268	14.1.23	14.1.24	20°39.1'	122.6	данные отсутствуют	46:13:040709:2	данные отсутствуют
269	14.1.24	14.1.25	22°22.3'	478.52	данные отсутствуют	46:13:040709:2	данные отсутствуют
270	14.1.25	14.1.26	16°16.4'	78.8	данные отсутствуют	46:13:040709:2	данные отсутствуют
271	14.1.26	14.1.27	11°16.4'	78.62	данные отсутствуют	46:13:040709:2	данные отсутствуют
272	14.1.27	14.1.28	5°57.1'	79.58	данные отсутствуют	46:13:040709:2	данные отсутствуют
273	14.1.28	14.1.29	0°4.4'	93.12	данные отсутствуют	46:13:040709:2	данные отсутствуют
274	14.1.29	14.1.30	353°57.2'	85.53	данные отсутствуют	46:13:040709:2	данные отсутствуют
275	14.1.30	14.1.31	348°16.3'	83.93	данные отсутствуют	46:13:040709:2	данные отсутствуют
276	14.1.31	14.1.32	342°36.3'	88.2	данные отсутствуют	46:13:040709:2	данные отсутствуют
277	14.1.32	14.1.33	336°43.1'	88.13	данные отсутствуют	46:13:040709:2	данные отсутствуют
278	14.1.33	14.1.34	330°53.9'	88.41	данные отсутствуют	46:13:040709:2	данные отсутствуют
279	14.1.34	14.1.35	325°59.2'	123.85	данные отсутствуют	46:13:040709:2	данные отсутствуют
280	14.1.35	14.1.36	327°15.8'	111.16	данные отсутствуют	46:13:040708:1	данные отсутствуют
281	14.1.36	14.1.37	327°29.4'	100.31	данные отсутствуют	46:13:040708:1	данные отсутствуют
282	14.1.37	14.1.38	333°25.1'	183.32	данные отсутствуют	46:13:040708:1	данные отсутствуют
283	14.1.38	14.1.39	64°8.2'	86.45	данные отсутствуют	46:13:140611:1	данные отсутствуют

полное наименование должности		инициалы, фамилия
	ДОКУМЕНТ ПОДПИСАН ЭЛЕКТРОННОЙ ПОДПИСЬЮ Сертификат: 00B0056B7401CB85D2B3576ACDC8425108 Выдано: ФЕДЕРАЛЬНАЯ СЛУЖБА ГОСУДАРСТВЕННОЙ РЕГИСТРАЦИИ КАДАСТРА И КАРТОГРАФИИ Действителен: с 27.06.2023 по 19.09.2024	

Лист 163

Земельный участок вид объекта недвижимости							
Лист № 69 раздела 3.1		Всего листов раздела 3.1: 95		Всего разделов: 8		Всего листов выписки: 439	
17.03.2024г. № КУВИ-001/2024-71715554							
Кадастровый номер:				46:13:000000:1(Единое землепользование)			
1	2	3	4	5	6	7	8
920	50.1.29	50.1.30	340°13.0'	137.03	данные отсутствуют	46:13:040709:1	данные отсутствуют
921	50.1.30	50.1.31	334°57.4'	104.11	данные отсутствуют	46:13:040709:1	данные отсутствуют
922	50.1.31	50.1.32	330°13.6'	114.1	данные отсутствуют	46:13:040709:1	данные отсутствуют
923	50.1.32	50.1.33	325°31.0'	94.21	данные отсутствуют	46:13:040709:1	данные отсутствуют
924	50.1.33	50.1.34	321°2.4'	105.9	данные отсутствуют	46:13:040709:1	данные отсутствуют
925	50.1.34	50.1.35	316°43.7'	88.38	данные отсутствуют	46:13:040709:1	данные отсутствуют
926	50.1.35	50.1.36	312°30.0'	90.63	данные отсутствуют	46:13:040709:1	данные отсутствуют
927	50.1.36	50.1.37	306°11.6'	81.93	данные отсутствуют	46:13:040709:1	данные отсутствуют
928	50.1.37	50.1.38	298°0.2'	94.22	данные отсутствуют	46:13:040709:1	данные отсутствуют
929	50.1.38	50.1.39	289°10.4'	96.15	данные отсутствуют	46:13:040709:1	данные отсутствуют
930	50.1.39	50.1.1	20°25.6'	74.04	данные отсутствуют	46:13:040710:1	данные отсутствуют
931	50.1.39	50.1.39			данные отсутствуют	46:13:040709:2	данные отсутствуют
932	51.1.1	51.1.2	156°51.9'	138.3	данные отсутствуют	данные отсутствуют	данные отсутствуют
933	51.1.2	51.1.3	164°7.6'	126.36	данные отсутствуют	данные отсутствуют	данные отсутствуют
934	51.1.3	51.1.4	174°10.1'	130.62	данные отсутствуют	данные отсутствуют	данные отсутствуют
935	51.1.4	51.1.5	186°47.6'	181.78	данные отсутствуют	данные отсутствуют	данные отсутствуют
936	51.1.5	51.1.6	197°55.0'	80.06	данные отсутствуют	данные отсутствуют	данные отсутствуют
937	51.1.6	51.1.7	205°3.2'	128.65	данные отсутствуют	данные отсутствуют	данные отсутствуют
938	51.1.7	51.1.8	211°25.8'	93.39	данные отсутствуют	данные отсутствуют	данные отсутствуют
939	51.1.8	51.1.9	220°2.8'	162.63	данные отсутствуют	данные отсутствуют	данные отсутствуют
940	51.1.9	51.1.10	246°33.7'	20.99	данные отсутствуют	46:13:000000:1114(1)	адрес отсутствует
941	51.1.10	51.1.11	320°34.6'	62.36	данные отсутствуют	46:13:170502:1	данные отсутствуют
942	51.1.11	51.1.12	41°35.3'	27.92	данные отсутствуют	46:13:040705:1	данные отсутствуют
943	51.1.12	51.1.13	36°57.6'	104.55	данные отсутствуют	46:13:040705:1	данные отсутствуют
944	51.1.13	51.1.14	32°14.8'	102.34	данные отсутствуют	46:13:040705:1	данные отсутствуют
945	51.1.14	51.1.15	26°56.9'	99.7	данные отсутствуют	46:13:040705:1	данные отсутствуют
946	51.1.15	51.1.16	19°55.7'	78.95	данные отсутствуют	46:13:040705:1	данные отсутствуют
947	51.1.16	51.1.17	13°56.5'	57.73	данные отсутствуют	46:13:040705:1	данные отсутствуют
948	51.1.17	51.1.18	8°12.1'	62.53	данные отсутствуют	46:13:040705:1	данные отсутствуют

полное наименование должности		инициалы, фамилия
	ДОКУМЕНТ ПОДПИСАН ЭЛЕКТРОННОЙ ПОДПИСЬЮ Сертификат: 00B0056B7401CB85D2B3576ACDC8425108 Выдано: ФЕДЕРАЛЬНАЯ СЛУЖБА ГОСУДАРСТВЕННОЙ РЕГИСТРАЦИИ КАДАСТРА И КАРТОГРАФИИ Действителен: с 27.06.2023 по 19.09.2024	

## Выписка из Единого государственного реестра недвижимости об объекте недвижимости

## Сведения о частях земельного участка

Земельный участок			
вид объекта недвижимости			
Лист № 1 раздела 4.1	Всего листов раздела 4.1: 51	Всего разделов: 8	Всего листов выписки: 439
17.03.2024г. № КУВИ-001/2024-71715554			
Кадастровый номер:		46:13:000000:1(Единое землепользование)	
Учетный номер части	Площадь, м2	Содержание ограничения в использовании или ограничения права на объект недвижимости или обременения объекта недвижимости	
1	2	3	
46:13:000000:1/1	8880000	вид ограничения (обременения): аренда; Срок действия: не установлен; реквизиты документа-основания: свидетельство о государственной регистрации права от 01.08.2000 № 0028928 выдан: УЮ РП; Сведения о лицах в пользу которых или в связи с которыми установлены (устанавливаются) ограничение прав и обременение объекта недвижимости: ФГУП Москов.ж/д МПС РФ; Содержание ограничения (обременения): Аренда земли согласно Постановления № 01-04/251 от 24.06.2004 года	
46:13:000000:1/2	4765	вид ограничения (обременения): ограничения прав на земельный участок, предусмотренные статьей 56 Земельного кодекса Российской Федерации; Срок действия: не установлен; реквизиты документа-основания: карта (План) от 22.04.2014 № б/н выдан: ООО "ТвинГрейс"; Содержание ограничения (обременения): 1. производить строительство, капитальный ремонт, реконструкцию или снос любых зданий и сооружений; 2. осуществлять всякого рода горные, погрузочно - разгрузочные, дноуглубительные, землечерпательные, взрывные, мелиоративные работы, производить посадку и вырубку деревьев и кустарников, располагать полевые станы, устраивать загоны для скота, сооружать проволочные ограждения, шпалеры для виноградников и садов, а также производить полив сельскохозяйственных культур; 3. осуществлять добычу рыбы, других водных животных и растений придонными орудиями лова, устраивать водопой, производить колку и заготовку льда (в охранных зонах подводных кабельных линий электропередачи); 4. совершать проезд машин и механизмов, имеющих общую высоту с грузом или без груза от поверхности дороги более 4,5 метра (в охранных зонах воздушных линий электропередачи); 5. производить земляные работы на глубине более 0,3 метра, а на вспахиваемых землях - на глубине более 0,45 метра, а также планировку грунта (в охранных зонах подземных кабельных линий электропередачи); 6. размещать автозаправочные станции и иные хранилища горюче - смазочных материалов в охранных зонах электрических сетей; 7. посторонним лицам находиться на территории и в помещениях электросетевых сооружений, открывать двери и люки электросетевых сооружений, производить переключения и подключения в электрических сетях; 8. загромождать подьезды и подходы к объектам электрических сетей; 9. набрасывать на провода, опоры и приближать к ним посторонние предметы, а также подниматься на опоры; 10. устраивать всякого рода свалки (в охранных зонах электрических сетей и вблизи них); 11. складировать корма, удобрения, солому, торф, дрова и другие материалы, разводить огонь (в охранных зонах воздушных линий электропередачи); 12. устраивать спортивные площадки, площадки для игр, стадионы, рынки, остановочные пункты общественного транспорта, стоянки всех видов машин и механизмов, проводить любые мероприятия, связанные с большим	

ПОЛНОЕ НАИМЕНОВАНИЕ ДОЛЖНОСТИ	 ДОКУМЕНТ ПОДПИСАН ЭЛЕКТРОННОЙ ПОДПИСЬЮ	ИНИЦИАЛЫ, ФАМИЛИЯ
	Сертификат: 00B8056B7401CB8D2B3576ACDC8425108 Выдана: ФЕДЕРАЛЬНАЯ СЛУЖБА ГОСУДАРСТВЕННОЙ РЕГИСТРАЦИИ КАДАСТРА И КАРТОГРАФИИ Действителен: с 27.06.2023 по 19.09.2024	

7. Копия письма Комитета по охране объектов культурного наследия  
Курской области от 01.02.2024 № 05.3-01.1-23/191 о предоставлении  
информации.



КОМИТЕТ ПО ОХРАНЕ ОБЪЕКТОВ  
КУЛЬТУРНОГО НАСЛЕДИЯ  
КУРСКОЙ ОБЛАСТИ

305002, г. Курск,  
Красная площадь, д.1  
тел.: +7 (4712) 400200 \*1068  
e-mail: [nadzorokn@kursk.ru](mailto:nadzorokn@kursk.ru)

01.02.2024 № 05.3-01.1-23/191

На № 97-38-24 от 31.01.2024 г.

Генеральному директору  
ООО «НИЦ ПИИКЭ»  
О.П. Шишовой

119361, г. Москва, муниципальный  
округ Очаково-Матвеевское вн. тер. г.,  
ул. Наташи Ковшовой, д. 29, 1 этаж,  
офис 6  
тел.: 8 (495) 921-22-33  
9729304941@mail.ru

Уважаемая Оксана Павловна!

Рассмотрев Ваше обращение от 31.01.2024 г. № 97-38-24 о предоставлении документации для проведения государственной историко-культурной экспертизы в отношении 16 выявленных объектов культурного наследия, расположенных в г. Курске и Курской области, комитет по охране объектов культурного наследия Курской области направляет Вам на электронную почту [4632291545@mail.ru](mailto:4632291545@mail.ru) всю имеющуюся документацию в электронном виде на запрашиваемые объекты культурного наследия:

№	Наименование объекта культурного наследия	Месторасположение объекта
1	«Дом жилой», кон. XIX - нач. XX вв. (№ 327 в списке 1995 г.)	г. Курск, ул. Красной Армии, 12 (кад. номер 46:29:102257:113)
2	«Дом жилой», кон. XIX - нач. XX вв. (№ 330 в списке 1995 г.)	г. Курск, ул. Красной Армии, 26 (кад. номер 46:29:102255:115)
3	«Дом жилой», кон. XIX - нач. XX вв. (№ 332 в списке 1995 г.)	г. Курск, ул. Красной Армии, 28 (кад. номер 46:29:102255:157)
4	«Дом жилой», кон. XIX - нач. XX вв. (№ 333 в списке 1995 г.)	г. Курск, ул. Красной Армии, 30 (кад. номер 46:29:102255:156)
5	«Дом жилой», кон. XIX - нач. XX вв. (№ 338 в списке 1995 г.)	г. Курск, ул. Красной Армии, 36 (кад. номер 46:29:102255:142)
6	«Дом жилой», кон. XIX - нач. XX вв. (№ 339 в списке 1995 г.)	г. Курск, ул. Красной Армии, 39 (кад. номер 46:29:102278:82)
7	«Дом жилой», кон. XIX - нач. XX вв. (№ 341 в списке 1995 г.)	г. Курск, ул. Красной Армии, 46 (кад. номер 46:29:102254:92)
8	«Дом жилой», кон. XIX - нач. XX вв. (№ 348 в списке 1995 г.)	г. Курск, ул. Красной Армии, 57 а (кад. номер -)
9	«Дом жилой», кон. XIX - нач. XX вв. (№ 349 в списке 1995 г.)	г. Курск, ул. Красной Армии, 58 (кад. номер -)
10	«Дом жилой», кон. XIX - нач. XX вв. (№ 357 в списке 1995 г.)	г. Курск, ул. Красной Армии, 86 (кад. номер 46:29:102252:85)

11	«Дом жилой», кон. XIX - нач. XX вв. (№ 358 в списке 1995 г.)	г. Курск, ул. Красной Армии, 88 (кад. номер 46:29:102252:136)
12	«Дом жилой», кон. XIX - нач. XX вв. (№ 359 в списке 1995 г.)	г. Курск, ул. Красной Армии, 90 (кад. номер 46:29:102252:84)
13	«Дом жилой», кон. XIX - нач. XX вв. (№ 360 в списке 1995 г.)	г. Курск, ул. Красной Армии, 92 (кад. номер 46:29:102252:99)
14	«Дом жилой», кон. XIX - нач. XX вв. (№ 200 в списке 1995 г.)	г. Курск, ул. Гайдара, д. 37 (кад. номер 46:29:102246:175)
15	«Братская могила Льговских партизан», 1942 г., 1969 г. (приказ комитета по охране объектов культурного наследия Курской области от 18.09.2023 г. № 05.3-08/618)	Курская область, Льговский район, Вышнедеревенский сельсовет, 11 километр железной дороги (с. Вышние Деревеньки) (кад. номер - )
16	«Место захоронения Шумакова Захара Егоровича», 1971 г. (приказ комитета по охране объектов культурного наследия Курской области от 18.09.2023 г. № 05.3-08/619)	Курская область, Медвенский р-н., д. Кленовое, кладбище (кад. номер - )

И.о. председателя комитета



О.Н. Евдокимова

Телегина И.В.  
8 (4712) 51-15-96

8. Копия письма ОБУК «Инспекция по охране объектов культурного наследия Курской области» от 01.02.2024 № 114 о предоставлении информации.



**КОМИТЕТ ПО ОХРАНЕ ОБЪЕКТОВ  
КУЛЬТУРНОГО НАСЛЕДИЯ КУРСКОЙ  
ОБЛАСТИ**

ОБЛАСТНОЕ БЮДЖЕТНОЕ УЧРЕЖДЕНИЕ КУЛЬТУРЫ  
«ИНСПЕКЦИЯ ПО ОХРАНЕ И ИСПОЛЬЗОВАНИЮ  
ОБЪЕКТОВ КУЛЬТУРНОГО НАСЛЕДИЯ (ПАМЯТНИКОВ  
ИСТОРИИ И КУЛЬТУРЫ) КУРСКОЙ ОБЛАСТИ»  
(ОБУК «ИНСПЕКЦИЯ ПО ОХРАНЕ ОБЪЕКТОВ  
КУЛЬТУРНОГО НАСЛЕДИЯ КУРСКОЙ ОБЛАСТИ»)

305000, г. Курск, Красная пл., д. 6

тел.: +7 (4712) 51-15-96,

e-mail: [okn.kursk@mail.ru](mailto:okn.kursk@mail.ru)

01.02.2024 № 114

На № 97-39-24 от 31.01.2024 г.

Генеральному директору  
ООО «НИЦ ПИИКЭ»  
О.П. Шишовой

119361, г. Москва, муниципальный  
округ Очаково-Матвеевское вн. тер. г.,  
ул. Наташи Ковшовой, д. 29, 1 этаж,  
офис 6  
тел.: 8 (495) 921-22-33  
9729304941@mail.ru

Уважаемая Оксана Павловна!

Рассмотрев Ваше обращение от 31.01.2024 г. № 97-39-24 о предоставлении документации для проведения государственной историко-культурной экспертизы (государственный контракт от 29 января 2024 г. № 074420000223010480) в отношении 16 выявленных объектов культурного наследия, расположенных в г. Курске и Курской области, ОБУК «Инспекция по охране объектов культурного наследия Курской области» направляет Вам на электронную почту [4632291545@mail.ru](mailto:4632291545@mail.ru) всю имеющуюся документацию в электронном виде на запрашиваемые объекты культурного наследия:

№	Наименование объекта культурного наследия	Месторасположение объекта
1	«Дом жилой», кон. XIX - нач. XX вв. (№ 327 в списке 1995 г.)	г. Курск, ул. Красной Армии, 12 (кад. номер 46:29:102257:113)
2	«Дом жилой», кон. XIX - нач. XX вв. (№ 330 в списке 1995 г.)	г. Курск, ул. Красной Армии, 26 (кад. номер 46:29:102255:115)
3	«Дом жилой», кон. XIX - нач. XX вв. (№ 332 в списке 1995 г.)	г. Курск, ул. Красной Армии, 28 (кад. номер 46:29:102255:157)
4	«Дом жилой», кон. XIX - нач. XX вв. (№ 333 в списке 1995 г.)	г. Курск, ул. Красной Армии, 30 (кад. номер 46:29:102255:156)
5	«Дом жилой», кон. XIX - нач. XX вв. (№ 338 в списке 1995 г.)	г. Курск, ул. Красной Армии, 36 (кад. номер 46:29:102255:142)
6	«Дом жилой», кон. XIX - нач. XX вв. (№ 339 в списке 1995 г.)	г. Курск, ул. Красной Армии, 39 (кад. номер 46:29:102278:82)
7	«Дом жилой», кон. XIX - нач. XX вв. (№ 341 в списке 1995 г.)	г. Курск, ул. Красной Армии, 46 (кад. номер 46:29:102254:92)
8	«Дом жилой», кон. XIX - нач. XX вв. (№ 348 в списке 1995 г.)	г. Курск, ул. Красной Армии, 57 а (кад. номер - )

9	«Дом жилой», кон. XIX - нач. XX вв. (№ 349 в списке 1995 г.)	г. Курск, ул. Красной Армии, 58 (кад. номер - )
10	«Дом жилой», кон. XIX - нач. XX вв. (№ 357 в списке 1995 г.)	г. Курск, ул. Красной Армии, 86 (кад. номер 46:29:102252:85)
11	«Дом жилой», кон. XIX - нач. XX вв. (№ 358 в списке 1995 г.)	г. Курск, ул. Красной Армии, 88 (кад. номер 46:29:102252:136)
12	«Дом жилой», кон. XIX - нач. XX вв. (№ 359 в списке 1995 г.)	г. Курск, ул. Красной Армии, 90 (кад. номер 46:29:102252:84)
13	«Дом жилой», кон. XIX - нач. XX вв. (№ 360 в списке 1995 г.)	г. Курск, ул. Красной Армии, 92 (кад. номер 46:29:102246:99)
14	«Дом жилой», кон. XIX - нач. XX вв. (№ 200 в списке 1995 г.)	г. Курск, ул. Гайдара, д. 37 (кад. номер 46:29:102246:175)
15	«Братская могила Львовских партизан», 1942 г., 1969 г. (приказ комитета по охране объектов культурного наследия Курской области от 18.09.2023 г. № 05.3-08/618)	Курская область, Львовский район, Вышнедеревенский сельсовет, 11 километр железной дороги (с. Вышние Деревеньки) (кад. номер - )
16	«Место захоронения Шумакова Захара Егоровича», 1971 г. (приказ комитета по охране объектов культурного наследия Курской области от 18.09.2023 г. № 05.3-08/619)	Курская область, Медвенский р-н., д. Кленовое, кладбище (кад. номер - )

С уважением,  
Начальник инспекции



И.В. Черникова

И.В. Телегина  
8 (4712) 51-15-96

9. Копия письма ОБУК «Инспекция по охране объектов культурного наследия Курской области» от 12.03.2024 № 315 о предоставлении информации.



**КОМИТЕТ ПО ОХРАНЕ ОБЪЕКТОВ  
КУЛЬТУРНОГО НАСЛЕДИЯ КУРСКОЙ  
ОБЛАСТИ**

ОБЛАСТНОЕ БЮДЖЕТНОЕ УЧРЕЖДЕНИЕ КУЛЬТУРЫ  
«ИНСПЕКЦИЯ ПО ОХРАНЕ И ИСПОЛЬЗОВАНИЮ  
ОБЪЕКТОВ КУЛЬТУРНОГО НАСЛЕДИЯ (ПАМЯТНИКОВ  
ИСТОРИИ И КУЛЬТУРЫ) КУРСКОЙ ОБЛАСТИ»  
(ОБУК «ИНСПЕКЦИЯ ПО ОХРАНЕ ОБЪЕКТОВ  
КУЛЬТУРНОГО НАСЛЕДИЯ КУРСКОЙ ОБЛАСТИ»)

305000, г. Курск, Красная пл., д. 6

тел.: +7 (4712) 51-15-96,

е-mail: [okn.kursk@mail.ru](mailto:okn.kursk@mail.ru)

12.03.2024 № 315

На № 97-88-24 от 28.02.2024 г.

Генеральному директору  
ООО «НИЦ ПИИКЭ»  
О.П. Шишовой

119361, г. Москва, муниципальный  
округ Очаково-Матвеевское вн. тер. г.,  
ул. Наташи Ковшовой, д. 29, 1 этаж,  
офис 6  
тел.: 8 (495) 921-22-33  
[9729304941@mail.ru](mailto:9729304941@mail.ru)

Уважаемая Оксана Павловна!

Рассмотрев Ваше обращение от 28.02.2024 г. № 97-88-24 ОБУК «Инспекция по охране объектов культурного наследия Курской области» сообщает следующее.

Объект культурного наследия «Братская могила Льговских партизан», 1942 г., 1969 г., расположенный по адресу: Курская область, Льговский район, Вышнедеревенский сельсовет, 11 километр железной дороги (с. Вышние Деревеньки), включен в перечень выявленных объектов культурного наследия на основании приказа комитета по охране объектов культурного наследия Курской области от 18.09.2023 г. № 05.3-08/618.

Направляем Вам на электронную почту [4632291545@mail.ru](mailto:4632291545@mail.ru) акт осмотра на вышеназванный объект культурного наследия от 01.03.2024 № 05, приказ комитета по охране объектов культурного наследия Курской области от 18.09.2023 № 05.3-08/618 (о включении в перечень ВОКН), заявление о включении от 14.08.2023 № 1101, фото от 29.02.2024, ответ ОБУ «ЦГКО КО» от 15.01.2024 № 03.4.2-06-23/389-457 (об отсутствии учетно-технической документации на данный объект).

Объект культурного наследия «Место захоронения Шумакова Захара Егоровича», 1971 г., расположенный по адресу: Курская область, Медвенский р-н., д. Кленовое, кладбище, включен в перечень выявленных объектов культурного наследия на основании приказа комитета по охране объектов культурного наследия Курской области от 18.09.2023 г. № 05.3-08/619. Направляем Вам на электронную почту [4632291545@mail.ru](mailto:4632291545@mail.ru) акт осмотра на

вышеназванный объект культурного наследия от 27.02.2024 № 04, приказ комитета по охране объектов культурного наследия Курской области от 18.09.2023 г. № 05.3-08/619 (о включении в перечень ВОКН), заявление о включении от 02.06.2024 № б/н, фото от 29.02.2024, ответ ОБУ «ЦГКО КО» от 15.01.2024 № 03.4.2-06-23/389-457 (об отсутствии учетно-технической документации на данный объект)

Приложение: документы в электронном виде на запрашиваемые объекты культурного наследия.

С уважением,  
Начальник инспекции



И.В. Черникова

И.В. Телегина  
8 (4712) 51-15-96

*10. Копия письма ОБУ «Центр государственной кадастровой оценки  
Курской области» от 15.01.2024 № 03.4.2-06-23/389-457 об отсутствии  
информации.*



**МИНИСТЕРСТВО ИМУЩЕСТВА  
КУРСКОЙ ОБЛАСТИ**  
областное бюджетное учреждение  
**«Центр государственной кадастровой оценки Курской области»  
(ОБУ «ЦГКО КО»)**

305018, г. Курск, Элеваторный проезд, дом 14А  
(почтовый адрес: 305018, г. Курск, Элеваторный проезд, дом 14А)  
тел.+7(4712)44-65-06, адрес эл. почты: [obukadastr@reg-kursk.ru](mailto:obukadastr@reg-kursk.ru)  
адрес официального сайта: <http://кадастркурс.рф/>

\_\_\_\_\_ 15.01.2024 № 03.4.2-06-23/389-457  
На № \_\_\_\_\_ от \_\_\_\_\_

Заместителю начальника ОБУК  
«Инспекция по охране  
объектов культурного наследия  
Курской области»  
Ю.Н. Жабиной  
Красная площадь, д. 6, г. Курск,  
305000  
[okn.kursk@mail.ru](mailto:okn.kursk@mail.ru)

Уважаемая Юлия Николаевна!

В ответ на Ваше письмо от 10.01.2024 № 8 областное бюджетное учреждение «Центр государственной кадастровой оценки Курской области» направляет копии технических паспортов в форме электронных фотообразов, в виде zip-архива, заверенного электронно-цифровой подписью на следующие объекты недвижимого имущества:

№	Наименование	Местонахождение	Инвентарный номер
1	«Дом жилой», кон. XIX - нач. XX вв.	г. Курск, ул. Красной Армии, 12	10612
2	«Дом жилой», кон. XIX - нач. XX вв.	г. Курск, ул. Красной Армии, 26	10556
3	«Дом жилой», кон. XIX - нач. XX вв.	г. Курск, ул. Красной Армии, 28	10555

4	«Дом жилой», кон. XIX - нач. XX вв.	г. Курск, ул. Красной Армии, 30	10554
5	«Дом жилой», кон. XIX - нач. XX вв.	г. Курск, ул. Красной Армии, 36	10524
6	«Дом жилой», кон. XIX - нач. XX вв.	г. Курск, ул. Красной Армии, 39	10013
7	«Дом жилой», кон. XIX - нач. XX вв.	г. Курск, ул. Красной Армии, 46	10485
8	«Дом жилой», кон. XIX - нач. XX вв.	г. Курск, ул. Красной Армии, 57 а	Дело в архиве отсутствует
9	«Дом жилой», кон. XIX - нач. XX вв.	г. Курск, ул. Красной Армии, 58	10457
10	«Дом жилой», кон. XIX - нач. XX вв.	г. Курск, ул. Красной Армии, 86	10379
11	«Дом жилой», кон. XIX - нач. XX вв.	г. Курск, ул. Красной Армии, 88	10378
12	«Дом жилой», кон. XIX - нач. XX вв.	г. Курск, ул. Красной Армии, 90	10377
13	«Дом жилой», кон. XIX - нач. XX вв.	г. Курск, ул. Красной Армии, 92	10376
14	«Дом жилой», кон. XIX – нач. XX вв.	г. Курск, ул. Гайдара, д. 37	10968
15	«Братская могила льговских партизан»	Курская область, Льговский р-н., Вышнедеревеньский сельсовет 11 км. железной дороги (с. Вышние Деревеньки)	учетно-техническая документация не обнаружена
16	«Место захоронения Шумакова Захара Егоровича», 1971 г.	Курская область, Медвенский р-н., д. Кленовое, кладбище	учетно-техническая документация не обнаружена
17	«Церковь Троицкая», 1830 – 1839 гг.	Курская область, Беловский район, сл. Белая	746
18	«Церковь Введенская», 1900 г.	Курская область, Беловский район, с. Беллица	8187
19	«Церковь Дмитриевская», 1849 г.	Курская область, Большесолдатский район, село 2-е Мальцево	5441
20	«Ансамбль Тихвинской церкви», кон. XIX в.	Курская область, Горшеченский район, с. Бараново	учетно-техническая документация не обнаружена
21	«Церковь Тихвинская», 1883 г., входящий в состав объекта культурного наследия	Курская область, Горшеченский район, с. Бараново	учетно-техническая документация не обнаружена

	регионального значения «Ансамбль Тихвинской церкви», кон. XIX в.		
22	«Церковь и архиерейская дача быв. Коренной пустыни», XVII – XVIII вв.	Курская область, Золотухинский район, Свободинский сельсовет, м. Свобода, ул. Советская, 40	1535
23	«Церковь Михаила Архангела», 1819 г.	Курская область, Золотухинский район, Ануфриевский сельсовет, д. Бесединка	учетно-техническая документация не обнаружена
24	«Церковь Зачатия Анны», 1896 г.	Курская область, Золотухинский район, село Донское	учетно-техническая документация не обнаружена
25	«Церковь Святителя Николая», 1848 г.	Курская область, Золотухинский район, с. Никольское	учетно-техническая документация не обнаружена
26	«Ансамбль церкви Иоакима и Анны», XIX в.	Курская область, Золотухинский район, с. Долгое	учетно-техническая документация не обнаружена
27	«Церковь Иоакима и Анны», 1847 г., входящий в состав объекта культурного наследия регионального значения «Ансамбль церкви Иоакима и Анны», XIX в.	Курская область, Золотухинский район, с. Долгое	9009
28	«Церковь Знаменская», 1850 г.	Курская область, Золотухинский район, с. Тазово	9010
29	«Церковь Георгиевская», 1855 г.	Курская область, Золотухинский район, село 3–е Уколово, 53	учетно-техническая документация не обнаружена
30	«Церковь Дмитрия Салунского», 1912 г.	Курская область, Золотухинский район, с. Фентисово	8958
31	«Церковь Архангельская», 1841 г.	Курская область, Мантуровский район, с. 2–е Засеймье	2488
32	«Церковь Дмитриевская», 1761 г.	Курская область, Мантуровский район, с. Репец	учетно-техническая документация не обнаружена
33	«Церковь Смоленской Божьей Матери», 1790 г.	Курская область, Обоянский район, г. Обоянь, ул. 3–го Интернационала, д. 18	12679
34	«Собор св. Александра Невского», 1907 г.	Курская область, Обоянский район, г. Обоянь, ул. Луначарского	1210
35	«Церковь Ильинская», 1898 г.	Курская область, Обоянский район, г. Обоянь, ул. Московская, д. 13	учетно-техническая документация не обнаружена
36	«Церковь Николаевская», 1840 г.	Курская область, Обоянский район, с. Афанасьево	3802
37	«Церковь Ильинская», 1895 г.	Курская область, Обоянский район, с. Полукотельниково	9688


38	«Церковь Успенская», 1896 г.	Курская область, Обоянский район, с. Рыбинские Буди	10227
39	«Церковь св. Георгия», 1918 г.	Курская область, Обоянский район, с. Филатово	6758
40	«Церковь Знаменская», 1859 г.	Курская область, Рыльский район, с. Бегоща	учётно-техническая документация не обнаружена
41	«Церковь Георгиевская», 1844 г.	Курская область, Рыльский район, с. Козино	учётно-техническая документация не обнаружена
42	«Церковь Владимирская, 1781 г.», 1781 г.	Курская область, Рыльский район, с. Кострова	учётно-техническая документация не обнаружена
43	«Церковь Владимирская», 1829 г.	Курская область, Советский район, с. Красная Долina	8490
44	«Церковь Владимирская», 1850 г.	Курская область, Советский район, с. Липовчик	6601
45	«Церковь Рождества Богородицы», 1827 г.	Курская область, Советский район, с. Нижнее Гурово	5914
46	«Церковь Покрова Богородицы», 1828 г.	Курская область, Суджанский район, г. Суджа, ул. Щепкина	11249
47	«Ансамбль церкви Св. Митрофания Воронежского», XIX в.	Курская область, Суджанский район, с. Бондаревка	учётно-техническая документация не обнаружена
48	«Церковь св. Митрофания Воронежского», XIX в., входящий в состав объекта культурного наследия регионального значения «Ансамбль церкви Св. Митрофания Воронежского», XIX в.	Курская область, Суджанский район, с. Бондаревка	учётно-техническая документация не обнаружена
49	«Ансамбль Свято-Знаменской церкви», 1897 г.	Курская область, Суджанский район, с. Борки	11247
50	«Церковь Знаменская», 1897 г., входящий в состав объекта культурного наследия регионального значения «Ансамбль Свято-Знаменской церкви», 1897 г.	Курская область, Суджанский район, с. Борки	11250
51	«Церковь Рождества Богородицы», 1894 г.	Курская область, Суджанский район, с. Гоголевка	учётно-техническая документация не обнаружена
52	«Ансамбль церкви Рождества Христова», XIX в.	Курская область, Суджанский район, сл. Гончаровка, ул. Мира, 40	11297
53	«Церковь Рождества Христова», 1839 г., входящий в состав объекта культурного наследия регионального значения	Курская область, Суджанский район, сл. Гончаровка, ул. Мира, 40	11297

	«Ансамбль церкви Рождества Христова», XIX в.		
54	«Ансамбль Свято-Преображенской церкви», XIX в.	Курская область, Суджанский район, с. Замостье	11288
55	«Церковь Преображенская», 1865 г., входящий в состав объекта культурного наследия регионального значения «Ансамбль Свято-Преображенской церкви», XIX в.	Курская область, Суджанский район, с. Замостье	11288
56	«Ансамбль Ильинской церкви», XIX в.	Курская область, Суджанский район, с. Заолешенка, ул. Алексея Бутенко	учётно-техническая документация не обнаружена
57	«Церковь Ильинская», 1855 г., входящий в состав объекта культурного наследия регионального значения «Ансамбль Ильинской церкви», XIX в.	Курская область, Суджанский район, с. Заолешенка, ул. Алексея Бутенко	учётно-техническая документация не обнаружена
58	«Церковь Дмитриевская», 1880 г.	Курская область, Суджанский район, с. Казачья Локня	учётно-техническая документация не обнаружена
59	«Церковь Николаевская», 1839 г.	Курская область, Суджанский район, с. Киреевка	учётно-техническая документация не обнаружена
60	«Церковь Иоанна Предтечи», 1871 г.	Курская область, Суджанский район, с. Махновка	11298
61	«Церковь Васильевская», 1879 г.	Курская область, Суджанский район, с. Пушкарное	11252
62	«Церковь Дмитриевская», XIX в.	Курская область, Суджанский район, с. Русское-Поречное	учётно-техническая документация не обнаружена
63	«Ансамбль церкви Рождества Христова», кон. XIX в.	Курская область, Суджанский район, с. Уланок	учётно-техническая документация не обнаружена
64	«Церковь Рождества Христова», 1862 г., входящий в состав объекта культурного наследия регионального значения «Ансамбль церкви Рождества Христова», кон. XIX в.	Курская область, Суджанский район, с. Уланок	учётно-техническая документация не обнаружена
65	«Ансамбль Крестовоздвиженской Церкви», середина XIX в.	Курская область, Суджанский район, с. Черкасское-Поречное	11251
66	«Церковь Крестовоздвиженская», 1831 г., входящий в состав объекта культурного наследия регионального значения «Ансамбль Крестовоздвиженской Церкви», середина XIX в.	Курская область, Суджанский район, с. Черкасское-Поречное	11251
67	«Братская могила жителей поселка Большой Дуб (82 человека стариков, женщин и детей),	Курская область, Железногорский район, шоссе, 8 км южнее сл. Михайловка,	учетно-техническая документация не обнаружена

	зверски сожженных и расстрелянных немецко-фашистскими захватчиками в 1942 году. Памятник сооружен в 1975 г.», 1942 г., 1975 г.	на месте бывшего пос. Большой Дуб	
68	Братская могила воинов Советской Армии, погибших в период Великой Отечественной войны. Захоронено 2613 человек, установлено фамилий на 229 человек. Скульптура установлена в 1955 году.	ж./д. ст. Поньри, привокзальная площадь	учётно-техническая документация не обнаружена
69	Братская могила воинов Советской Армии, погибших в период Великой Отечественной войны	Поньровский район, пос. Поньри (на западной окраине)	учётно-техническая документация не обнаружена

Все материалы доступны по ссылке в течение 14 дней.

Заместитель директора



А.В. Дьяков

О.А. Яценко  
8(4712)44-65-04

*11. Копия письма Администрации Вышнедеревенского сельсовета  
Льговского района Курской области от 02.02.2024 № 23 о направлении  
информации.*

**Администрация  
Вышнедеревенского сельсовета  
Льговского района Курской области**  
307701, Курская область, Льговский район, с. Вышние-Деревеньки, тел. факс  
8(47140)96-2-17  
E- mail-vyshnederevenskii selsovet00@mail.ru

02.02.2024 г. №23

Администрация Вышнедеревенского сельсовета Льговского района Курской области сообщает, что Памятник «Братская могила Львовских партизан» адресное ориентирование данного памятника: Курская область, Льговский район, с.Вышние Деревеньки (11 км. железной дороги).

Глава Вышнедеревенского сельсовета



Н.В.Карамышева